




03			
02			
01			
REVIZE	POPIS	DATUM	PODPIS

OBJEDNATEL	
SPRÁVA ŽELEZNIČNÍ DOPRAVNÍ CESTY, STÁTNÍ ORGANIZACE DLÁŽDĚNÁ 1003/7, 110 00 PRAHA 1	
STAVEBNÍ SPRÁVA VÝCHOD, NERUDOVA 1, 779 00 OLOMOUC	

ZHOTOVITEL					JTSK		Bpv		
Společnost "SAGAF Dětmorovice - Petrovice"					 SAGASTA				
ZPRACOVATEL ČÁSTI							ČÍSLO SOUPRAVY		
AF-CITYPLAN s.r.o.									
SÍDLŮ: Magistrů 1275/13, 140 00 Praha 4									
IČ: 47307218					DIČ: CZ47307218				
ODPOVĚDNÝ PROJEKTANT		VYPRACOVAL		KONTROLA		ASISTENT HIP		HIP	
ING. TOMÁŠ TOMA		ING. TOMÁŠ TOMA		BC. RADEK HORNOCH		ING. ADAM RUSÝ		ING. EMIL ŠPAČEK	
PODPIS		PODPIS		PODPIS		PODPIS		PODPIS	
OBSAH					ČÍSLO ZAKÁZKY		118 050		
Dětmorovice - Petrovice u K. - státní hranice PR, BC					DOKUMENTACE		DSP		
					MĚŘÍTKO		1 : 200		
NÁZEV PŘÍLOHY					DATUM		09/2019		
D.1.1- STANIČNÍ ZABEZPEČOVACÍ ZAŘÍZENÍ					POČET FORMÁTŮ		2 x A4		
PS 45-21-01 ČÁST A - ŽST PETROVICE U KARVINÉ, DEFINITIVNÍ SZZ					ČÁST		ČÍSLO PŘÍLOHY		
POLOHOPISNÝ VÝKRES PŘEJEZDU P6517 V KM 291,785					D.1.1		0104		
DOKUMENTACI LZE UŽÍVAT POUZE VE SMYSLU PŘÍSLUŠNÉ SMLOUVY O DÍLO. VÝKRES, ČI JEHO ČÁST, MŮŽE BÝT KOPÍROVÁN NEBO JINÝM ZPŮSOBEM ROZŠÍŘOVÁN POUZE PO PŘEDCHOZÍM SOUHLASU SAGASTA s.r.o.									

M 1:200

K02

km 291,785

cesta



Hranice nebezpečného pásma

1-09r

Hranice nebezpečného pásma

státní hranice PR (Zebrzydowice)

K03

Petrovice u Karviné

Délka břevna závoř:

A — 4,25 m

B1,B2 — 4,25 m

C — 5,00 m

D1, D2 — 5,00 m

Přejezd "A" v km 291,785

P6517

ev. km 291,785