PS 13-01-11	ŽST Pečky, úprava SZZ
PS 12-01-21	Velim-Pečky, TZZ
PS 13-02-11	ŽST Pečky, úprava místní kabelizace
PS 10-02-51	Velim-Č.Brod, ochrana stávající kabelizace SŽDC
PS 10-02-52	Velim-Č.Brod, DOK a TK
SO 12-10-01	Velim-Pečky, železniční svršek
SO 12-11-01	Velim-Pečky, železniční spodek

SO 10-32-01

PS 10-02-52

SO 10-83-01

SO 12-13-01	Velim-Pečky, zrušení přejezdu v ev.km 362,135, P4958
SO 12-20-03	Velim-Pečky, žel. most v ev.km 362,088
SO 12-26-01	Velim-Pečky, kabelová lávka v km 362,088
SO 10-83-01	Velim-Poříčany, kácení mimolesní zeleně
SO 10-32-01	Velim-Poříčany, dopravní opatření
SO 12-71-01	Velim-Pečky, úprava TV
SO 12-77-01	Velim-Pečky, ukolejnění vodivých konstrukcí
SO 14-77-01	Pečky-Poříčany, ukolejnění vodivých konstrukcí

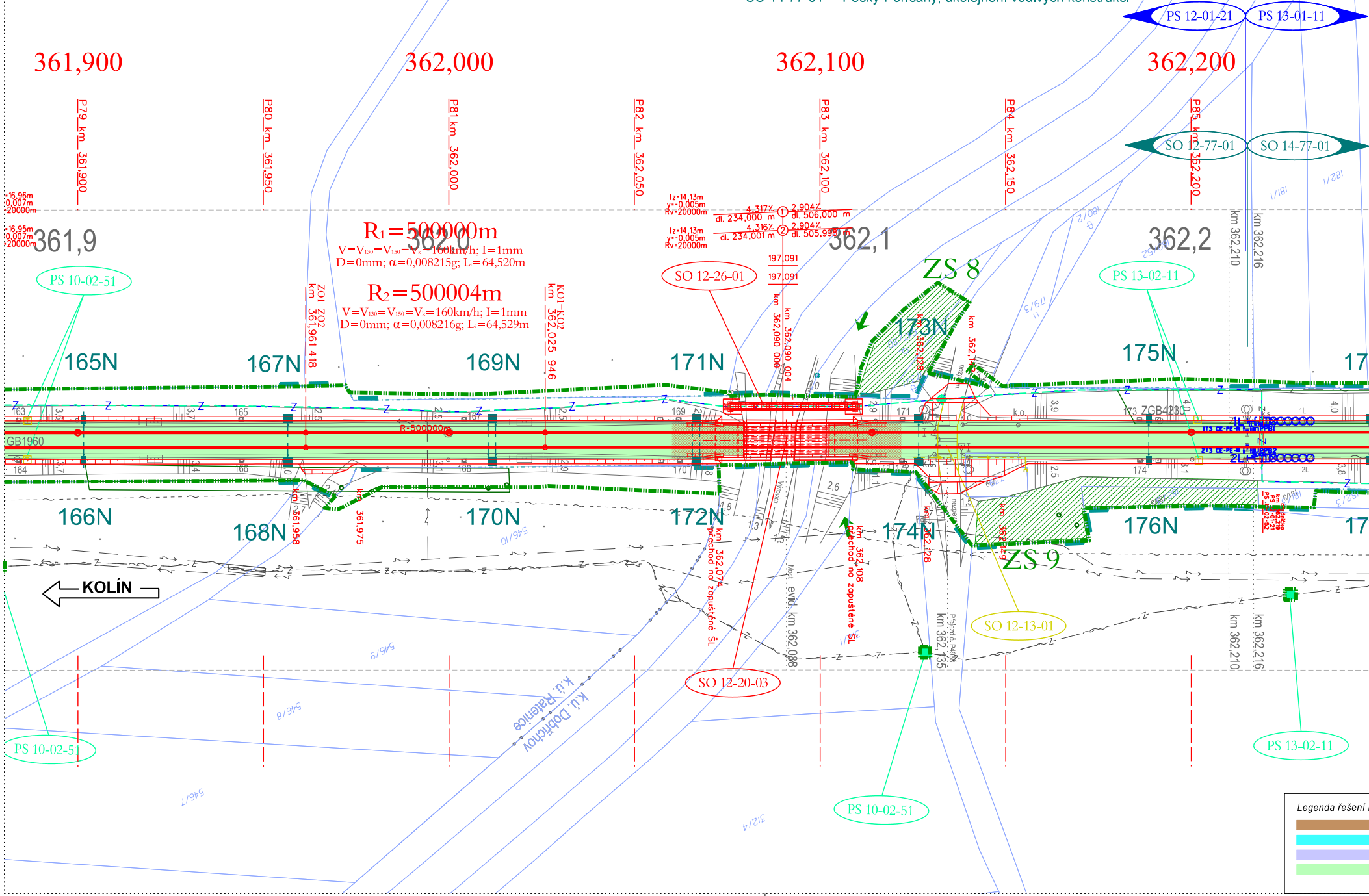
PS 12-01-21
PS 13-01-11
361,900
362,000
362,100
362,200
P79 km 361,900
P80 km 361,950
P81 km 362,000
P82 km 362,050
P83 km 362,100
P84 km 362,150
P85 km 362,200
SO 12-77-01
SO 14-77-01
361,9
362,0
362,1
362,2
R₁=500000m
V=V₁₃₀=V₁₅₀=Vₖ=160km/h; I=1mm
D=0mm; α=0,008215g; L=64,520m
R₂=500004m
V=V₁₃₀=V₁₅₀=Vₖ=160km/h; I=1mm
D=0mm; α=0,008216g; L=64,529m
ZO1=ZO2 km 361,961 418
KO1=KO2 km 362,025 946
tz=14,13m y=-0,005m Rv=20000m
4,317‰ dl. 234,000 m
2,904‰ dl. 506,000 m
4,316‰ dl. 234,001 m
2,904‰ dl. 505,998 m
197,091
SO 12-26-01
km 362,090 000
km 362,090 004
ZS 8
173N
ZS 9
km 362,128
km 362,149
PS 10-02-51
PS 13-02-11
165N
167N
169N
171N
175N
166N
168N
170N
172N
174N
176N
km 362,210
km 362,216
GB1960
ZGB4230
R=500000m
1L
2L
km 361,958
361,975
km 362,074 přechod no zoupuštěné ŠL
km 362,108 přechod no zoupuštěné ŠL
Most evid. km 362,088
km 362,135 Přejezd č. P4958
SO 12-20-03
SO 12-13-01
KOLÍN
k.ú. Ratenice
k.ú. Dobřichov
546/10
546/9
546/8
546/7
312/4
Legenda řešení

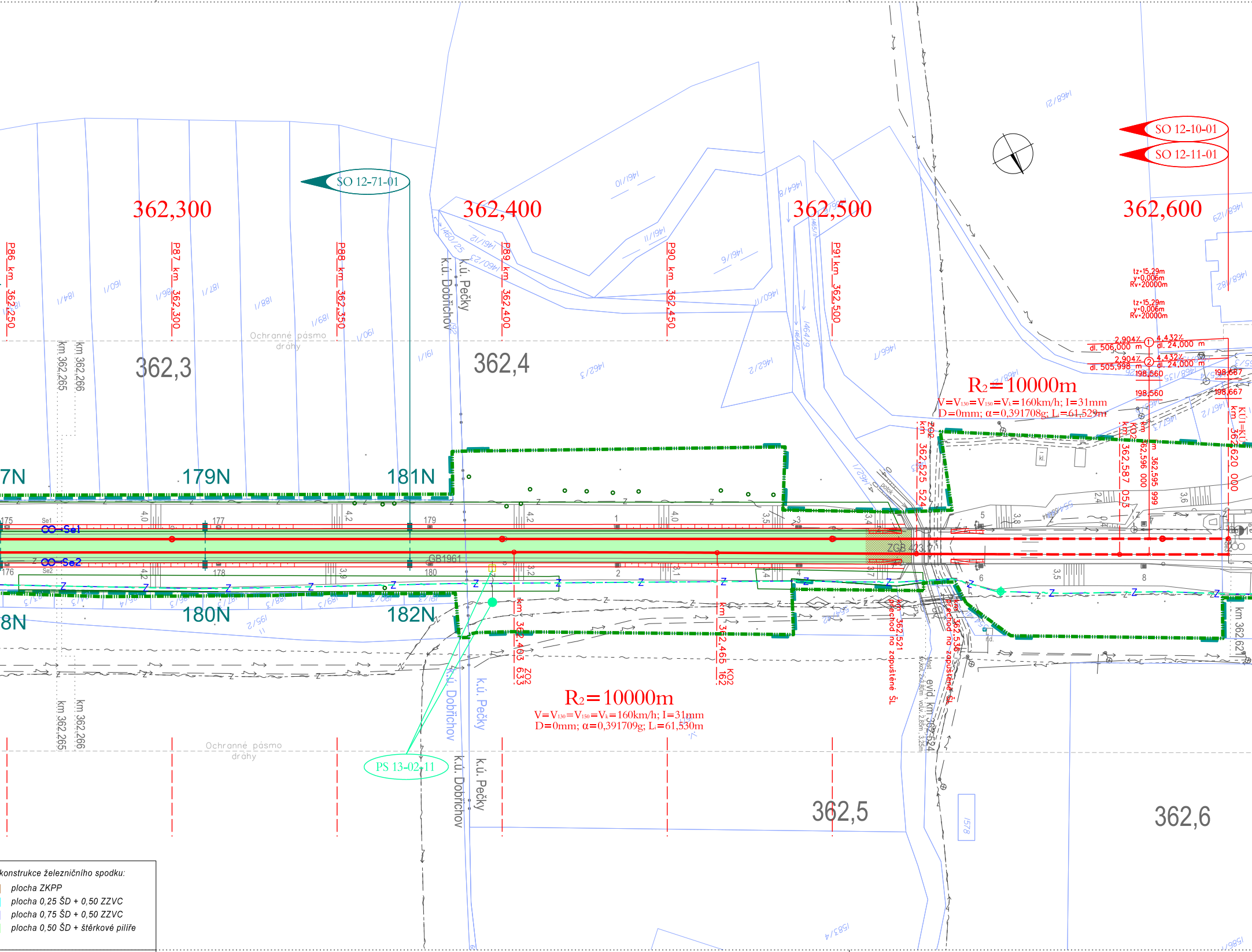
SO 12-71-01
SO 12-10-01
SO 12-11-01
362,300
362,400
362,500
362,600
P86 km 362,250
P87 km 362,300
P88 km 362,350
P89 km 362,400
P90 km 362,450
P91 km 362,500
362,3
362,4
362,5
362,6
km 362,265
km 362,266
Ochranné pásmo dráhy
k.ú. Dobřichov
k.ú. Pečky
7N
179N
181N
8N
180N
182N
Se1
Se2
GB1961
ZGB 423,7
R₂=10000m
V=V₁₃₀=V₁₅₀=Vₖ=160km/h; I=31mm
D=0mm; α=0,391708g; L=61,529m
R₂=10000m
V=V₁₃₀=V₁₅₀=Vₖ=160km/h; I=31mm
D=0mm; α=0,391709g; L=61,530m
ZO2 km 362,403 633
KO2 km 362,465 162
ZO2 km 362,525 524
KO2 km 362,587 053
km 362,596 000
km 362,595 999
KÚ1=KÚ2 km 362,620 000
km 362,621
km 362,521 přechod na zapuštěné ŠL
km 362,536 přechod na zapuštěné ŠL
evid. km 362,524
tz=15,29m
y=0,006m
Rv=20000m
2,904‰ dl. 506,000 m
4,432‰ dl. 24,000 m
2,904‰ dl. 505,998 m
4,432‰ dl. 24,000 m
198,560
198,667
PS 13-02-11
potok
kl.
1578
1583/4
konstrukce železničního spodku:
🟧 plocha ZKPP
🟦 plocha 0,25 ŠD + 0,50 ZZVC
🟦 plocha 0,75 ŠD + 0,50 ZZVC
🟩 plocha 0,50 ŠD + štěrkové pilíře

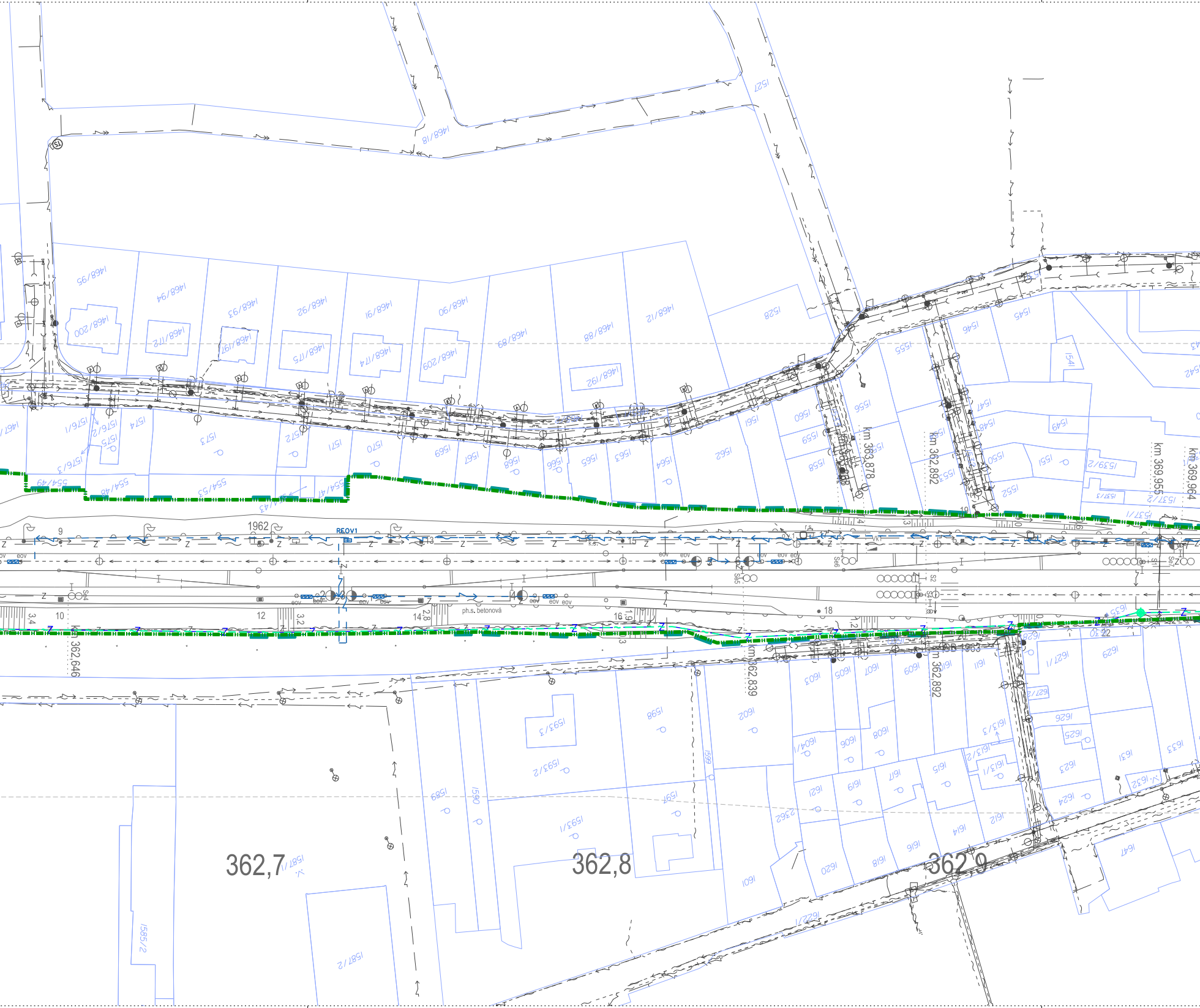

1468/18
1527
1468/95
1468/94
1468/93
1468/92
1468/91
1468/90
1468/89
1468/88
1468/12
1528
1468/200
1468/172
1468/191
1468/175
1468/174
1468/209
1468/192
1546
1545
1556
1555
1541
1542
1547
1549
1548
1551
1550
1552
1553
1539/2
1537/3
1537/2
1537/1
1561
1560
1559
1558
1557
1576/1
1576/2
1575
1574
1573
1572
1571
1570
1569
1567
1568
1566
1565
1563
1564
1562
1576/3
554/49
554/48
554/53
554/47
554/43
km 362,878
km 362,892
km 369,955
km 369,964
1962
REOV1
9
10
12
14
15
16
18
20
22
3,4
3,2
2,8
1,9
1,2
ph.s. betonová
eov
Z
km 362,646
km 362,839
km 362,892
1963
1629
1627/1
1627/2
1603
1605
1607
1609
1611
1626
1625
1623
1631
1633
1632
1598
1593/3
1593/2
1602
1604/1
1606
1608
1613/1
1613/2
1613/3
1599
1589
1590
1621
1619
1617
1615
1593/1
1597
2362
1624
1614
1612
1616
1618
1620
1601
1647
362,7
362,8
362,9
1587/1
1587/2
1585/2
1622/1

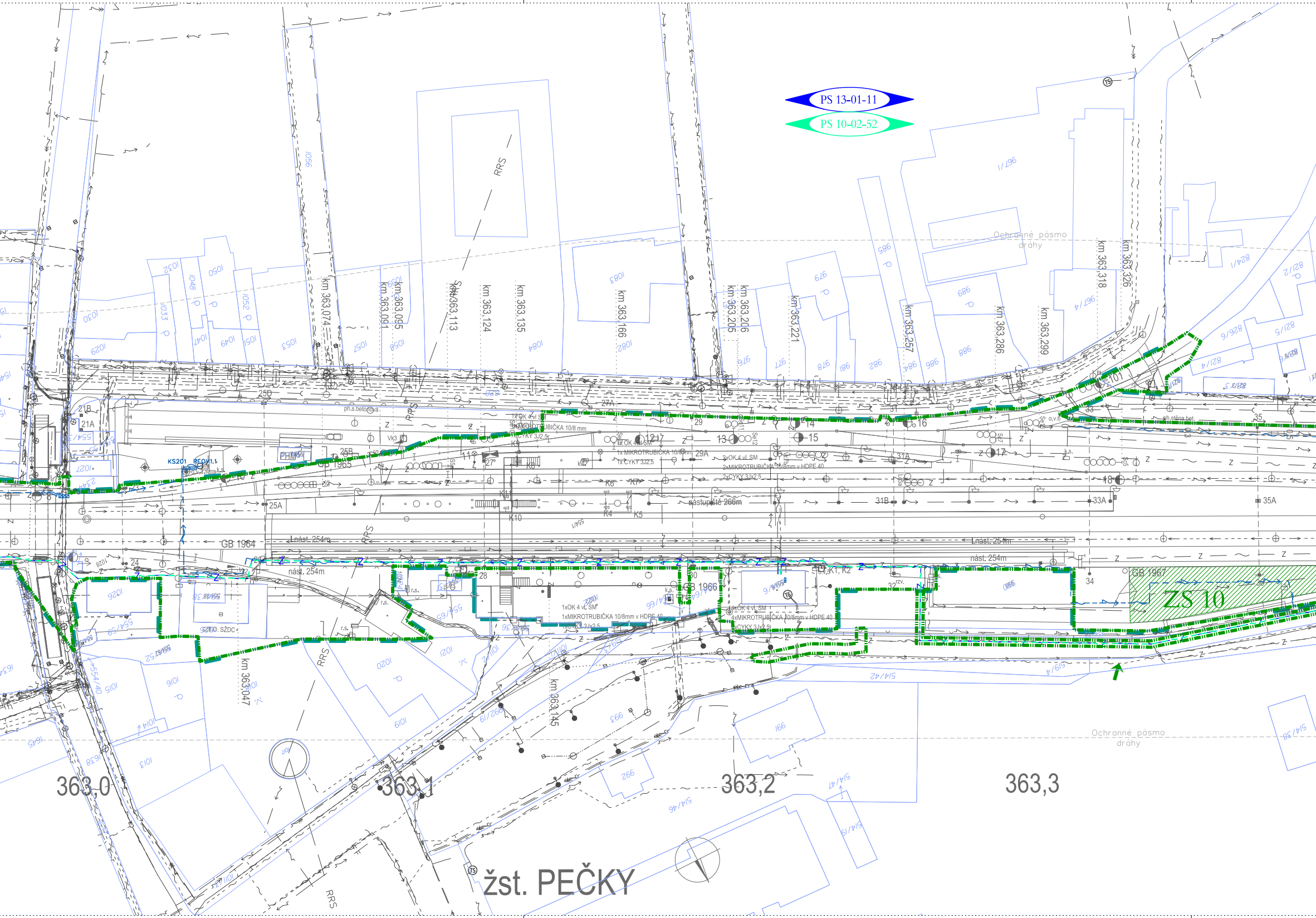
PS 13-01-11
PS 10-02-52
Ochranné pásmo dráhy
km 363,074
km 363,091
km 363,095
km 363,113
km 363,124
km 363,135
km 363,166
km 363,205
km 363,206
km 363,221
km 363,257
km 363,286
km 363,299
km 363,318
km 363,326
km 363,047
km 363,145
RRS
ph.s.betonová
KS201
PHM
GB 1964
GB 1965
GB 1966
GB 1967
nást. 254m
nástupiště 266m
1xOK 4 vl. SM
1xMIKROTRUBIČKA 10/8 mm
1xCYKY 3J2,5
1x MIKROTRUBIČKA 10/8mm
2xOK 4 vl. SM
2xMIKROTRUBIČKA 10/8mm v HDPE 40
2xCYKY 3Jx2,5
1xMIKROTRUBIČKA 10/8mm v HDPE 40
4xMIKROTRUBIČKA 10/8mm v HDPE 40
1xCYKY 3Jx2,5
ph.stěna bet.
SŽDC
ZS 10
363,0
363,1
363,2
363,3
žst. PEČKY

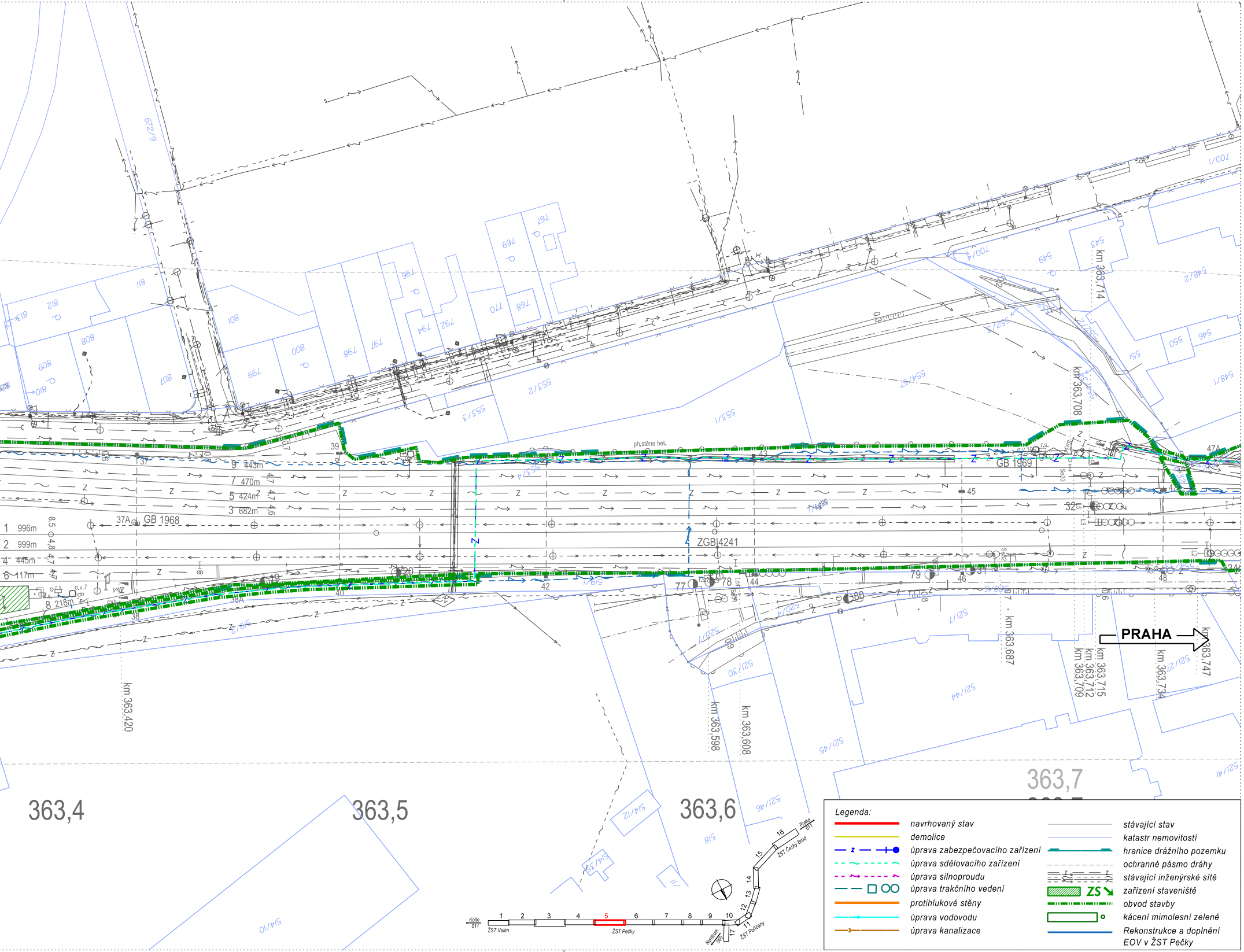
363,4
363,5
363,6
363,7
km 363,420
km 363,598
km 363,608
km 363,687
km 363,708
km 363,709
km 363,712
km 363,714
km 363,715
km 363,734
km 363,747
PRAHA
GB 1968
GB 1969
ZGB 4241
ph.stěna bet.
9 443m
7 470m
5 424m
3 682m
1 996m
2 999m
4 445m
6 117m
8 218m
37A
Legenda:
navrhovaný stav
demolice
úprava zabezpečovacího zařízení
úprava sdělovacího zařízení
úprava silnoproudu
úprava trakčního vedení
protihlukové stěny
úprava vodovodu
úprava kanalizace
stávající stav
katastr nemovitostí
hranice drážního pozemku
ochranné pásmo dráhy
stávající inženýrské sítě
ZS
zařízení staveniště
obvod stavby
kácení mimolesní zeleně
Rekonstrukce a doplnění EOV v ŽST Pečky
Kolín 011
ŽST Velim
ŽST Pečky
ŽST Pořičany
ŽST Český Brod
Nymburk 060
Praha 011
1
2
3
4
5
6
7
8
9
10
11
12
13
14
15
16
17

VÝŠKOVÝ SYSTÉM Bpv

SOUŘADNICOVÝ SYSTÉM S-JTSK

Číslo změny:	*Obsah změny:*	*Datum změny:*
01	Úprava řešení	09/2019
02	-	-
03	-	-

Investor:

Správa železniční dopravní cesty, státní organizace
Dlážděná 1003/7, 110 00 Praha 1

Stavební správa západ
Sokolovská 278/1955, 190 00 Praha 9

Společnost "SP+SEU_VelPo_DSP"

SUDOP PRAHA a.s.
Olšanská 1a
130 80 Praha 3
tel.: +420 267 094 111
e-mail: praha@sudop.cz

SUDOP EU a.s.
Olšanská 1a
130 80 Praha 3
tel.: +420 267 094 111
e-mail: praha@sudop.cz

Generální projektant:

SUDOP PRAHA a.s.
Olšanská 1a
130 80 Praha 3
tel.: +420 267 094 111
e-mail: praha@sudop.cz

Hlavní inženýr projektu: ING. MILOŠ KRAMEŠ

Garant profese: -

Středisko:
ŽELEZNIČNÍCH TRATÍ A UZLŮ

Vedoucí střediska:	*Odpovědný projektant SO, IO, PS:*	*Vypracoval:*	*Kontroloval:*
ING. JIŘÍ SYROVÝ	JITKA MARTINCOVÁ	JITKA MARTINCOVÁ	ING. MILOŠ KRAMEŠ

Název akce:

VELIM - POŘÍČANY, BC

Číslo smlouvy: 18 162 201

Projektový stupeň: DSP

Část:
SITUACE STAVBY

KOORDINAČNÍ SITUAČNÍ VÝKRES

Datum: 05/2019

Číslo části: C.3

Název přílohy:

KOORDINAČNÍ SITUAČNÍ VÝKRES
KM 361,900 - KM 363,700

Měřítko: 1:1000

Počet formátů: 10 x A4

Číslo přílohy: 5

DOKUMENT LZE UŽÍVAT POUZE VE SMYSLU PŘÍSLUŠNÉ SMLOUVY O DÍLO. ŽÁDNÁ JEHO ČÁST NEMŮŽE BÝT DLE ZÁKONA č.121/2000 Sb. KOPÍROVÁNA NEBO JINÝM ZPŮSOBEM ROZŠIŘOVÁNA BEZ SOUHLASU SUDOP PRAHA a.s.