PS 14-01-21	Pečky-Poříčany, TZZ
PS 14-02-21	Zast. Tatce, rozhlasové zařízení
PS 14-02-41	Odb. Tatce, EZS
PS 14-02-42	Odb. Tatce, kamerový systém
PS 10-02-51	Velim-Č.Brod, ochrana stávající kabelizace SŽDC
PS 10-02-52	Velim-Č.Brod, DOK a TK
PS 14-02-71	Zast. Tatce, informační systém pro cestující
PS 10-02-91	Velim-Poříčany, úprava přenosového systému
PS 10-02-92	Velim-Poříčany, úprava DDTS ŽDC
PS 14-02-91	Odb. Tatce, sdělovací zařízení
PS 14-03-11	Odb. Tatce, DŘT
PS 14-03-51	Odb. Tatce, TTS 22/0,4 kV, technologie
PS 14-03-61	Odb. Tatce, TTS 6/0,4 kV, technologie
SO 10-14-01	Velim-Poříčany, vystrojení trati
SO 14-10-01	Pečky-Poříčany, železniční svršek
SO 14-11-01	Pečky-Poříčany, železniční spodek
SO 14-12-01	Zast. Tatce, nástupiště
SO 14-13-03	Pečky-Poříčany, přejezd v ev.km 366,468, P4931
SO 10-83-01	Velim-Poříčany, kácení mimolesní zeleně
SO 10-32-01	Velim-Poříčany, dopravní opatření
SO 14-30-01	Odb. Tatce, přístupová komunikace
SO 14-61-01	Odb. Tatce, technologický objekt
SO 14-62-01	Zast. Tatce, nástupištní přístřešky
SO 14-64-01	Zast. Tatce, orientační systém
SO 14-65-01	Pečky-Poříčany, demolice technologického objektu
SO 14-71-01	Pečky-Poříčany, úprava TV
SO 14-71-02	Pečky-Poříčany, úprava napájecího vedení
SO 14-74-01	Odb. Tatce, EOV
SO 14-76-01	Pečky-Poříčany, úprava rozvodu vn 6kV
SO 14-76-02	Pečky-Tatce, rozvod vn 22kV
SO 14-76-03	Tatce-Poříčany, rozvod vn 22kV
SO 14-76-04	Odb. Tatce, rozvod nn a venkovní osvětlení
SO 14-76-05	Odb. Tatce, DOÚO
SO 14-76-06	Zast. Tatce, úprava rozvodu nn a osvětlení

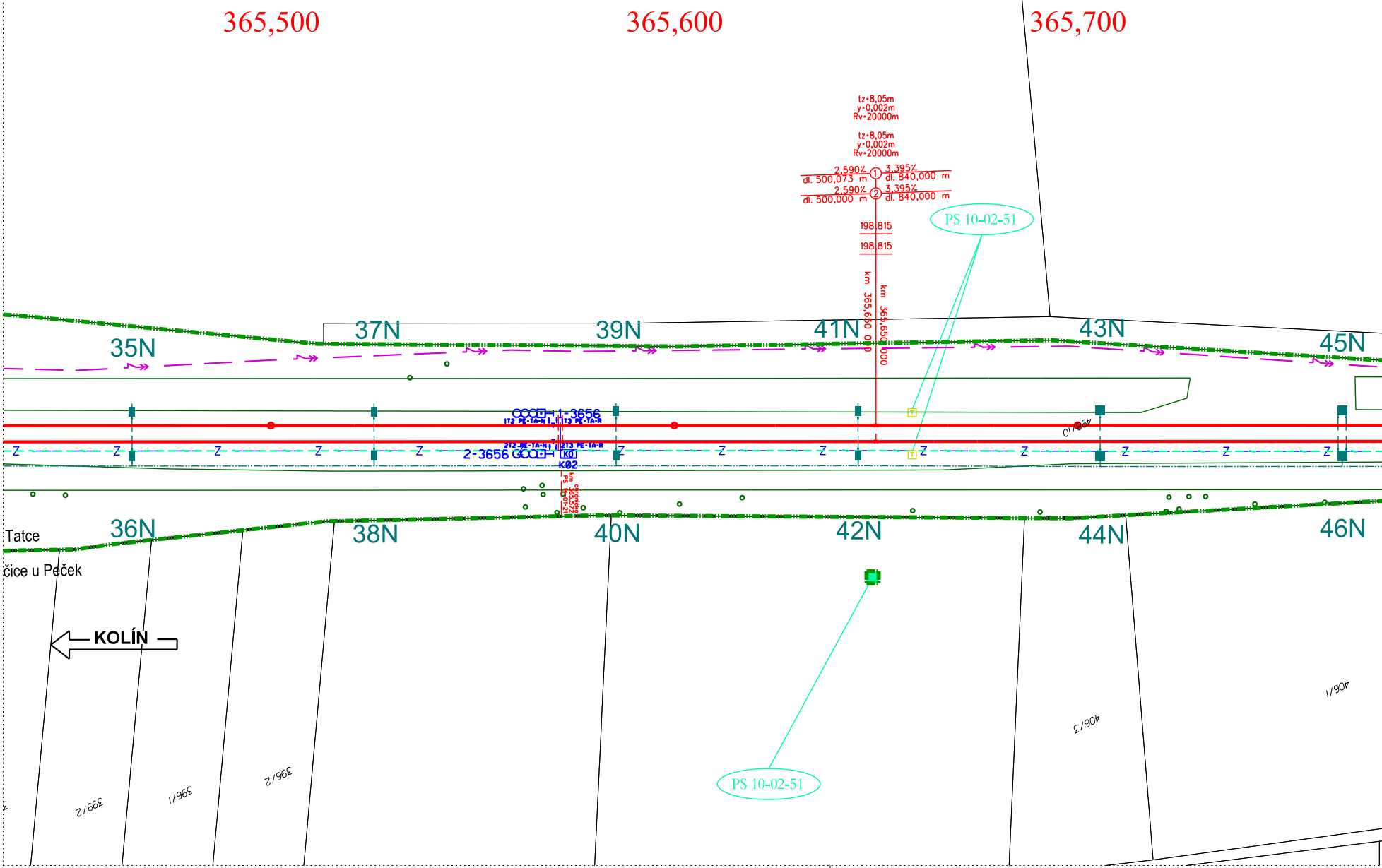
365,500
365,600
365,700
tz=8,05m
y=0,002m
Rv=20000m
tz=8,05m
y=0,002m
Rv=20000m
2,590%
dl. 500,073 m
①
3,395%
dl. 840,000 m
2,590%
dl. 500,000 m
②
3,395%
dl. 840,000 m
198,815
198,815
km 365,650 00
km 365,650 000
PS 10-02-51
35N
37N
39N
41N
43N
45N
36N
38N
40N
42N
44N
46N
1-3656
1T2 PE-TA-N
1T3 PE-TA-R
2T2 PE-TA-N
2T3 PE-TA-R
2-3656
K0
K02
km 365,572 chránička
PS 14-01-21
Z
398/10
Tatce
čice u Peček
KOLÍN
399/2
396/1
396/2
406/3
406/1
PS 10-02-51

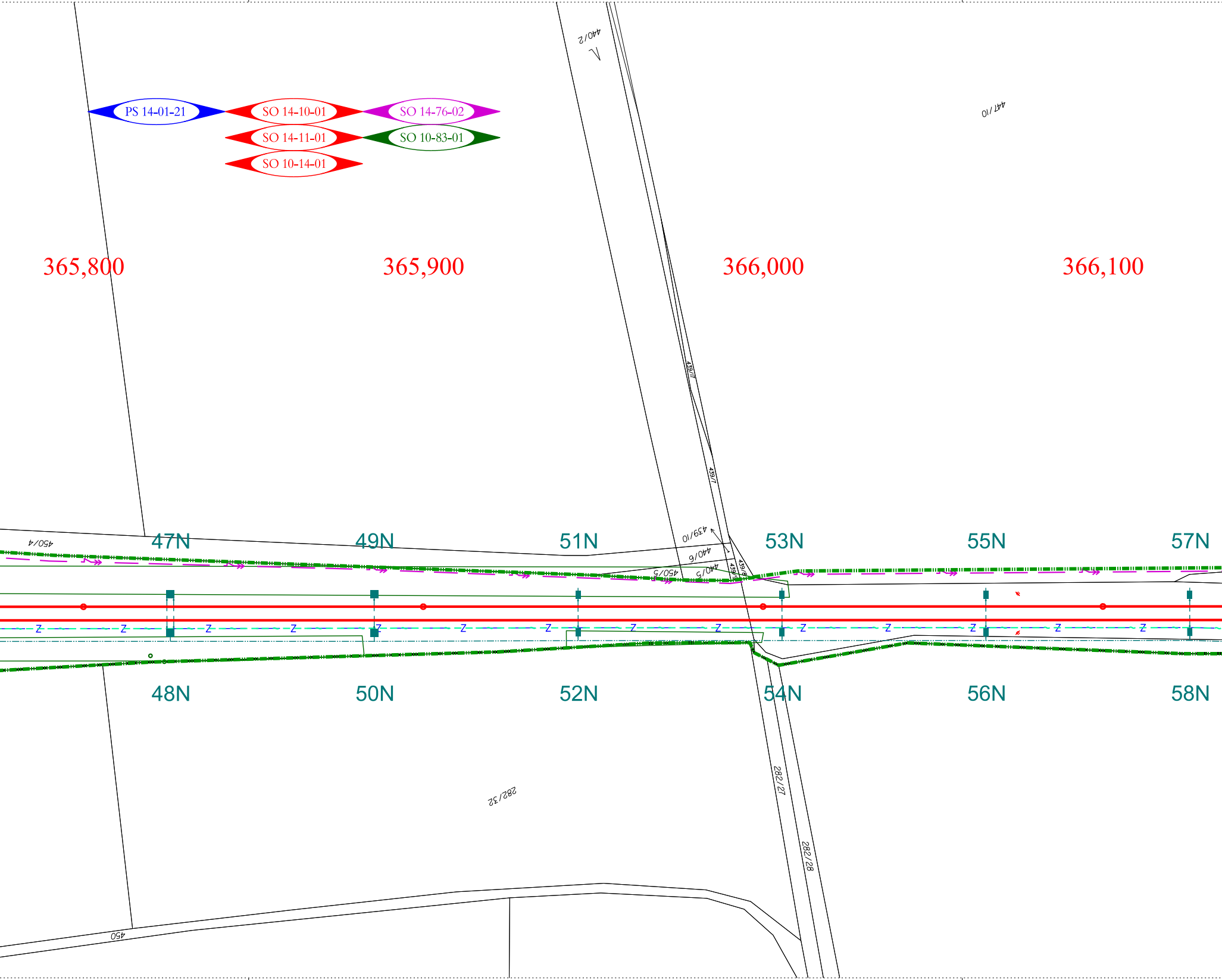
PS 14-01-21
SO 14-10-01
SO 14-76-02
SO 14-11-01
SO 10-83-01
SO 10-14-01
440/2
447/10
365,800
365,900
366,000
366,100
439/11
439/7
439/10
440/6
440/5
450/5
450/4
439/8
439/9
47N
49N
51N
53N
55N
57N
48N
50N
52N
54N
56N
58N
Z
282/27
282/28
282/32
450

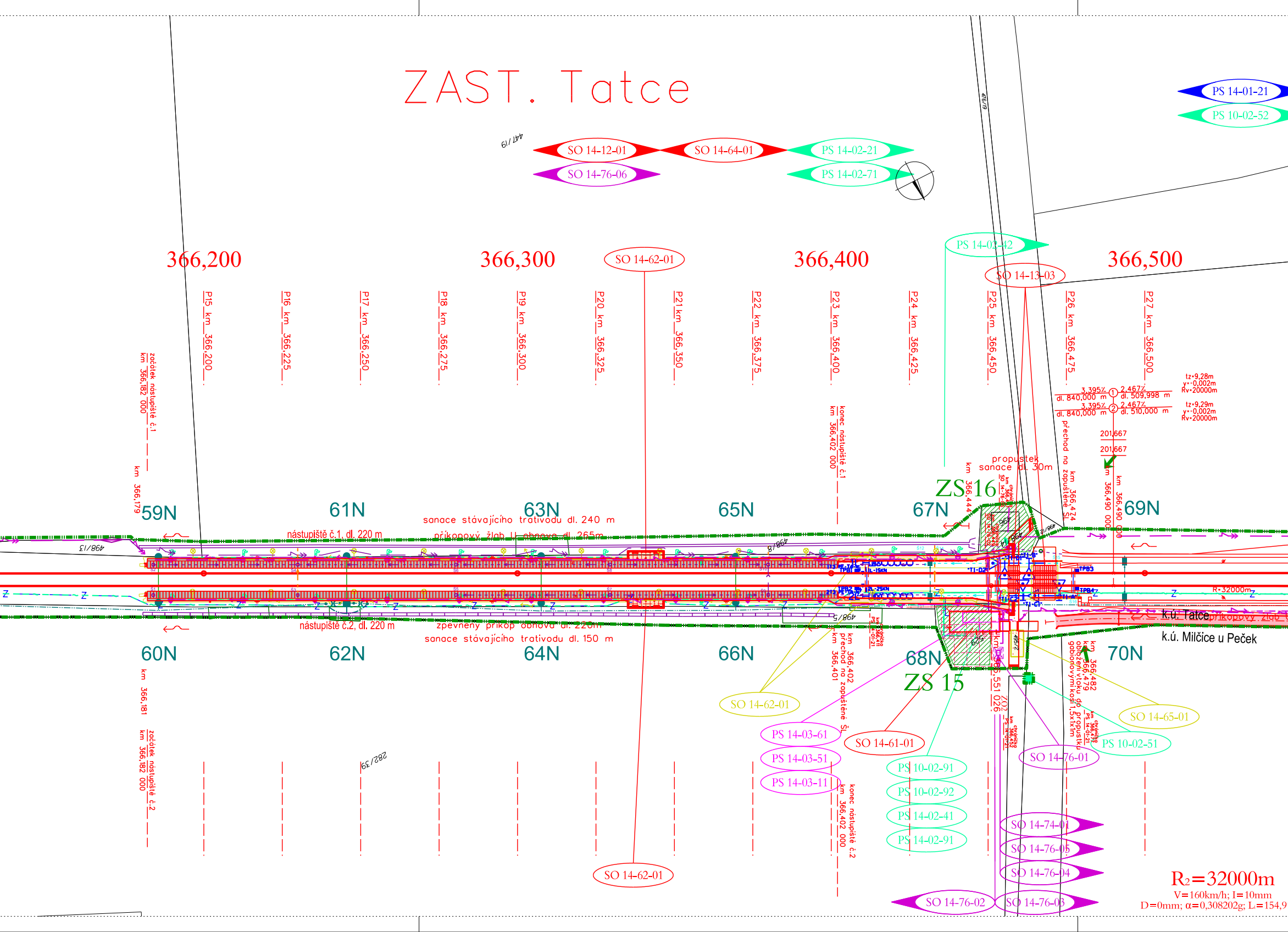
ZAST. Tatce
SO 14-12-01
SO 14-64-01
PS 14-02-21
SO 14-76-06
PS 14-02-71
PS 14-01-21
PS 10-02-52
447/19
476/19
366,200
366,300
366,400
366,500
SO 14-62-01
PS 14-02-42
SO 14-13-03
P15 km 366,200
P16 km 366,225
P17 km 366,250
P18 km 366,275
P19 km 366,300
P20 km 366,325
P21 km 366,350
P22 km 366,375
P23 km 366,400
P24 km 366,425
P25 km 366,450
P26 km 366,475
P27 km 366,500
začátek nástupiště č.1 km 366,182 000
km 366,179
konec nástupiště č.1 km 366,402 000
3,395% dl. 840,000 m
2,467% dl. 509,998 m
2,467% dl. 510,000 m
tz=9,28m y=-0,002m Rv=20000m
tz=9,29m y=-0,002m Rv=20000m
201,667
přechod na zopuštěné Š km 366,474
km 366,490 000
propustek sanace dl. 30m
km 366,444
ZS16
59N
61N
63N
65N
67N
69N
sanace stávajícího trativodu dl. 240 m
nástupiště č.1, dl. 220 m
příkopový žlab U, obnova dl. 265m
498/13
498/8
498/5
TPB3
TPB4
R=32000m
k.ú. Tatce
k.ú. Milčice u Peček
příkopový žlab
nástupiště č.2, dl. 220 m
zpevněný příkop obnova dl. 220m
sanace stávajícího trativodu dl. 150 m
60N
62N
64N
66N
68N
70N
ZS 15
km 366,181
začátek nástupiště č.2 km 366,182 000
282/39
km 366,401
km 366,402 přechod na zapuštěné Š
konec nástupiště č.2 km 366,402 000
km 366,551 026
km 366,482 366,479 obložení vtoku do propustku gabionovými koši 1,5x1x1m
SO 14-62-01
PS 14-03-61
PS 14-03-51
PS 14-03-11
SO 14-61-01
PS 10-02-91
PS 10-02-92
PS 14-02-41
PS 14-02-91
SO 14-76-01
SO 14-65-01
PS 10-02-51
SO 14-74-01
SO 14-76-05
SO 14-76-04
SO 14-76-02
SO 14-76-03
SO 14-62-01
R₂=32000m
V=160km/h; I=10mm
D=0mm; α=0,308202g; L=154,9

odbočka Tatce

Tabulka výhybek

Spojovací koleje

č. výh.	Km nový	Kolej č.	Typ	Poznámka	vzd. námezníku od ZV (m)
1	366,700 000	1	J60-1:14-760-I-zl-P-I-ČZP-b-KS-ZMB3-JPH	JPH:l+p	83,5
2	366,821 727	2	J60-1:14-760-I-zl-P-I-ČZP-b-KS-ZMB3-JPH	JPH:l+p	83,5
3	366,827 727	2	J60-1:14-760-I-zl-L-p-ČZP-b-KS-ZMB3-JPH	JPH:l+p	83,5
4	366,949 454	1	J60-1:14-760-I-zl-L-p-ČZP-b-KS-ZMB3-JPH	JPH:l+p	83,5

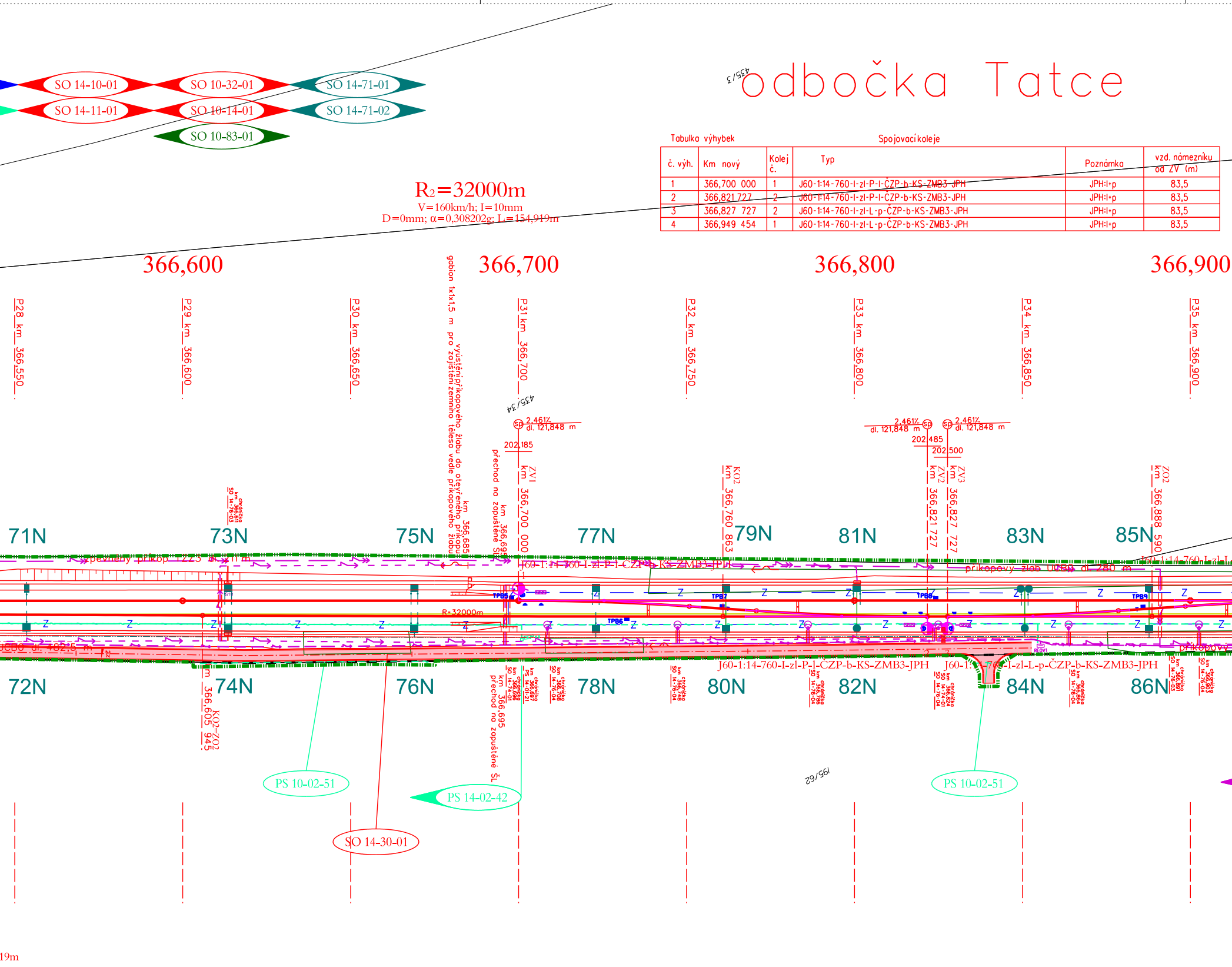
SO 14-10-01
SO 10-32-01
SO 14-71-01
SO 14-11-01
SO 10-14-01
SO 14-71-02
SO 10-83-01
435/3
R₂=32000m
V=160km/h; I=10mm
D=0mm; α=0,308202g; Lₜ=154,919m
366,600
366,700
366,800
366,900
P28 km 366,550
P29 km 366,600
P30 km 366,650
P31 km 366,700
P32 km 366,750
P33 km 366,800
P34 km 366,850
P35 km 366,900
gabion 1x1x1,5 m pro zajištění zemního tělesa vedle příkopového žlabu
vyústění příkopového žlabu do otevřeného příkopu km 366,685
435/34
2,461‰
dl. 121,848 m
202,185
202,485
202,500
přechod na zapuštěné ŠL km 366,695
ZV1 km 366,700 000
KO2 km 366,760 863
ZV2 km 366,821 727
ZV3 km 366,827 727
ZO2 km 366,888 590
chránička km 366,611 SO 14-76-03
71N
72N
73N
74N
75N
76N
77N
78N
79N
80N
81N
82N
83N
84N
85N
86N
zpevněný příkop T223 dl. 11 m
J60-1:14-760-I-zl-P-I-ČZP-b-KS-ZMB3-JPH
příkopový žlab UC80 dl. 280 m
J60-1:14-760-I-zl-L
R=32000m
TPB5
TPB6
TPB7
TPB8
TPB9
Z
1
2
3
S10
UC80 dl. 482,5 m
2%
REOV1
příkopový
J60-1:14-760-I-zl-P-I-ČZP-b-KS-ZMB3-JPH
J60-1:14-760-I-zl-L-p-ČZP-b-KS-ZMB3-JPH
KO2=ZO2 km 366,605 945
chránička km 366,696 SO 14-74-01
chránička km 366,697 PS 14-01-21
chránička km 366,708 SO 14-76-04
chránička km 366,748 SO 14-76-04
chránička km 366,786 SO 14-76-04
chránička km 366,824 SO 14-74-01 SO 14-76-04
chránička km 366,864 SO 14-76-04
chránička km 366,891 SO 14-76-03
chránička km 366,903 SO 14-76-04
přechod na zapuštěné ŠL km 366,695
195/62
PS 10-02-51
PS 14-02-42
SO 14-30-01
PS 10-02-51
19m

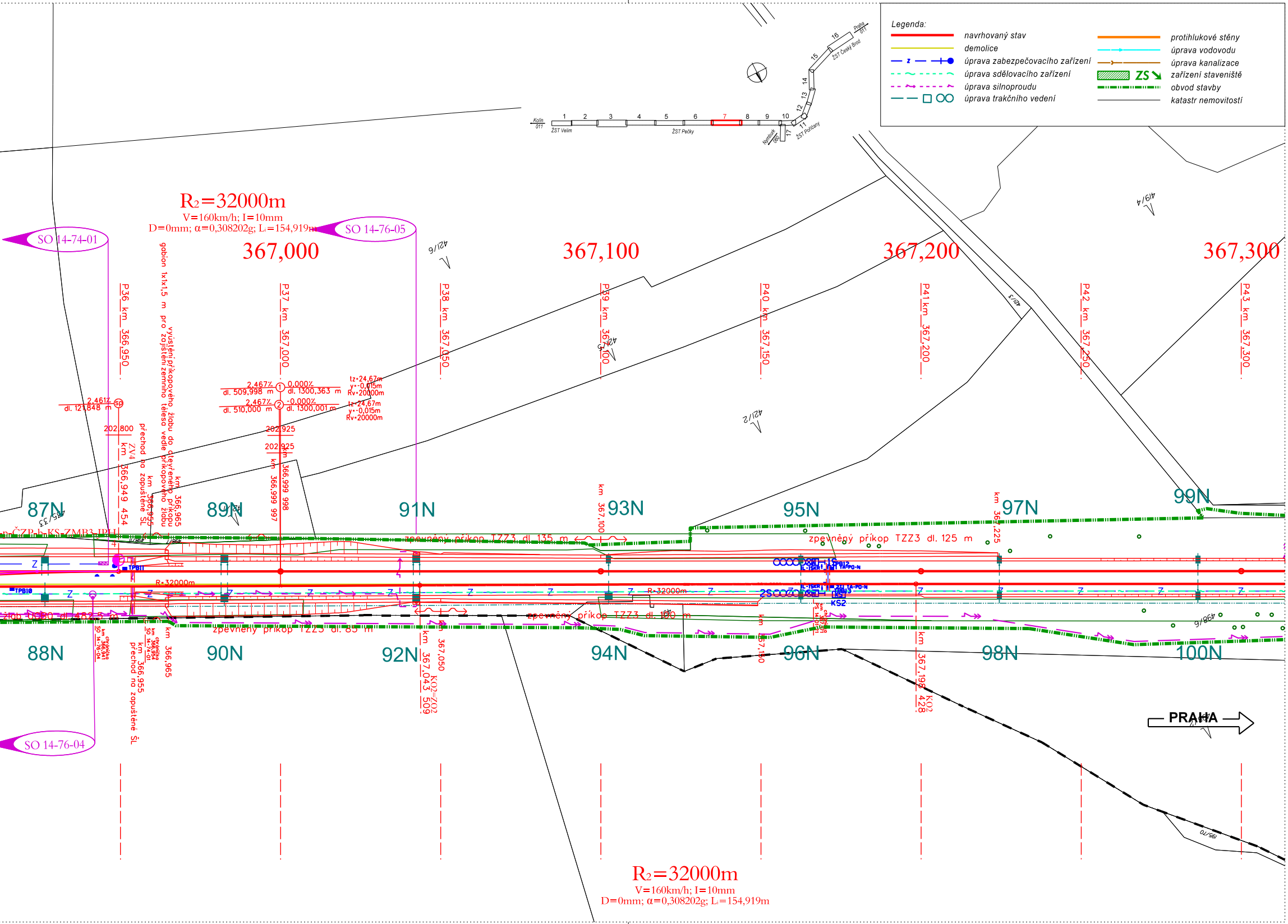
Legenda:
navrhovaný stav
demolice
úprava zabezpečovacího zařízení
úprava sdělovacího zařízení
úprava silnoproudu
úprava trakčního vedení
protihlukové stěny
úprava vodovodu
úprava kanalizace
ZS
zařízení staveniště
obvod stavby
katastr nemovitostí
Kolín 011
ŽST Velim
ŽST Pečky
ŽST Poříčany
ŽST Český Brod
Praha 011
Nymburk 060
1 2 3 4 5 6 7 8 9 10 11 12 13 14 15 16 17
R₂=32000m
V=160km/h; I=10mm
D=0mm; α=0,308202g; Lᵢ=154,919m
SO 14-74-01
SO 14-76-05
SO 14-76-04
367,000
367,100
367,200
367,300
P36 km 366,950
P37 km 367,000
P38 km 367,050
P39 km 367,100
P40 km 367,150
P41 km 367,200
P42 km 367,250
P43 km 367,300
gabion 1x1x1,5 m pro zajištění zemního tělesa vedle příkopového žlabu
vyústění příkopového žlabu do otevřeného příkopu
km 366,965
km 366,955
přechod na zapuštěné ŠL
ZV4
km 366,949 454
2,461% dl. 121,848 m
sp
202,800
2,467% dl. 509,998 m
① 0,000% dl. 1300,363 m
2,467% dl. 510,000 m
② -0,000% dl. 1300,001 m
tz=24,67m y=-0,015m Rv=20000m
tz=24,67m y=-0,015m Rv=20000m
202,925
202,925
km 366,999 998
km 366,999 997
87N
88N
89N
90N
91N
92N
93N
94N
95N
96N
97N
98N
99N
100N
435/33
498/11
498/7
421/6
421/5
421/3
421/2
419/4
498/6
195/70
p-ČZP-b-KS-ZMB3-IPH
zpevněný příkop TZZ3 dl. 135 m
zpevněný příkop TZZ3 dl. 125 m
zpevněný příkop TZZ3 dl. 100 m
zpevněný příkop TZZ3 dl. 85 m
žlab UC80 dl. 482,5 m
R=32000m
TPB11
TPB10
TPB12
TPB13
Z
chránička km 366,941 SO 14-76-04
chránička km 366,954 SO 14-74-01
km 367,050
km 367,043 509
KO2=ZO2
km 367,100
km 367,150
chránička km 367,171 PS 14-01-21
km 367,225
km 367,198 428
KO2
1L-1SKR
2L-1SKR
1S
2S
TA-PO-N
KS
KS2
PRAHA

VÝŠKOVÝ SYSTÉM Bpv

SOUŘADNICOVÝ SYSTÉM S-JTSK

Číslo změny:	*Obsah změny:*	*Datum změny:*
01	-	-
02	-	-
03	-	-

Investor:

Správa železniční dopravní cesty, státní organizace
Dlážděná 1003/7, 110 00 Praha 1

Stavební správa západ
Sokolovská 278/1955, 190 00 Praha 9

Společnost "SP+SEU_VelPo_DSP"

SUDOP PRAHA a.s.
Olšanská 1a
130 80 Praha 3
tel.: +420 267 094 111
e-mail: praha@sudop.cz

SUDOP EU a.s.
Olšanská 1a
130 80 Praha 3
tel.: +420 267 094 111
e-mail: praha@sudop.cz

Generální projektant:

SUDOP PRAHA a.s.
Olšanská 1a
130 80 Praha 3
tel.: +420 267 094 111
e-mail: praha@sudop.cz

Hlavní inženýr projektu:
ING. MILOŠ KRAMEŠ

Garant profese:
-

Středisko:
ŽELEZNIČNÍCH TRATÍ A UZLŮ

Vedoucí střediska:	*Odpovědný projektant SO, IO, PS:*	*Vypracoval:*	*Kontroloval:*
ING. JIŘÍ SYROVÝ	JITKA MARTINCOVÁ	JITKA MARTINCOVÁ	ING. MILOŠ KRAMEŠ

Název akce:

VELIM - POŘÍČANY, BC

Číslo smlouvy: 18 162 201

Projektový stupeň: DSP

Část:
SITUACE STAVBY

KATASTRÁLNÍ SITUAČNÍ VÝKRES

Datum: 05/2019

Číslo části: C.2

Název přílohy:

KATASTRÁLNÍ SITUAČNÍ VÝKRES
KM 365,500 - KM 367,300

Měřítko: 1:1000

Počet formátů: 10 x A4

Číslo přílohy: 7

DOKUMENT LZE UŽÍVAT POUZE VE SMYSLU PŘÍSLUŠNÉ SMLOUVY O DÍLO. ŽÁDNÁ JEHO ČÁST NEMŮŽE BÝT DLE ZÁKONA č.121/2000 Sb. KOPÍROVÁNA NEBO JINÝM ZPŮSOBEM ROZŠIŘOVÁNA BEZ SOUHLASU SUDOP PRAHA a.s.