



Technical drawing of a building section showing a grid of rooms, dimensions, and structural elements. The drawing includes a central grid of rooms, a large room labeled 'RD' (Reception) on the left, and a room labeled 'B' (Bathroom) on the right. Dimensions are given in meters. A large number '18,900' is shown at the top left. The drawing is oriented vertically on the page.

šířka silnice ss	5,40 m
šířka jízdního pruhu sj	2,70 m
úhel křížení α	90°
úhel břevna β_1	96°
úhel břevna β_2	87°
délka d7 = d8	1 m
doba reakce zařízení tr	1 s
doba sklápění břevna závory tu	10 s
základní bezpečnostní doba tb1	6 s
přídavná bezpečnostní doba tb2	3 s
délka silničního vozidla ds	22 m
délka vlaku dv	600 m
rychlost nejpomalejšího silničního vozidla vs	5 km/hod
rychlost nejpomalejšího drážního vozidla vd	20 km/hod
traťová rychlost vt	160 km/hod
vzdálenost os kolejí	4,00 m
délka závory A i B	6,00 m

šířka přejezdu sp	5,40 m
délka pásma přejezdu dp	18,51 m
délka směrdatná pro výpočet vyklizovací doby dT	40,51 m
vyklizovací doba tv	30,00 s
předzváněcí doba tzz	30,00 s
přibližovací doba tL	49,15 s

délka přibližovacího úseku Lp:	
pro vt = 160 km/hod	2 185 m
pro vt = 50 km/hod/160 km/hod	1 623 m
pro vt = 40km/hod/140 km/hod	1 555 m








STÁTNÍ FOND DOPRAVNÍ
INFRASTRUKTURY

Za tuto publikaci odpovídá pouze její autor. Evropská unie nenese odpovědnost za jakékoli využití informací v ní obsažených.

			ČÍSLO SOUPRAVY:
		PO PŘIPOMÍNKOVÉM ŘÍZENÍ	
REVIZE Č.	DATUM	ZMĚNA	


MORAVIA CONSULT Olomouc a.s.
 LEGIONÁŘSKÁ 1085/8 , 779 00 Olomouc
 tel.: +420 585 570 444
 e-mail: moravia@moravia.cz
<http://www.moravia.cz>

OBJEDNATEL		<div><div>Správa železniční dopravní cesty</div></div> Správa železniční dopravní cesty, státní organizace	
HLAVNÍ INŽENÝR PROJEKTU		ING. JIŘÍ PARMA 	G. ŘEDITEL MORAVIA CONSULT Olomouc a.s. ING. VÁCLAV KRATOCHVÍL
ODPOVĚDNÝ PROJ. OBJ., PS		NAVRHL, VYPRACOVAL	KONTROLOVAL
ING. PETR PAVLÍK 		ING. PETR PAVLÍK 	JAKUB SATORIA 
KRAJ: ZLÍNSKÝ		POVĚŘENÝ OÚ: VALAŠSKÉ MEZIŘÍČÍ	OBEC: HUSTOPEČE N.B. až LEŠNÁ
<div>"Zvýšení traťové rychlosti v úseku Valašské Meziříčí - Hustopeče nad Bečvou"</div> <div>PS 02-28-01.1 t.ú. Hustopeče nad Bečvou Lhotka nad Bečvou, definitivní TZZ</div> <div>Situační schéma přejezdu "D" (P8050) km 18,889</div>		ZAK. ČÍSLO MCO	17 - 104 - 232 - PS
		ÚČEL	DSP
		DATUM	PROSINEC 2018
		FORMÁT	3 x A4
		MĚŘÍTKO	1 : 200
		ČÁST D.1.2	PŘÍLOHA 0201