Polohopisný výkres km 16,300 - 17,900

M 1:1000

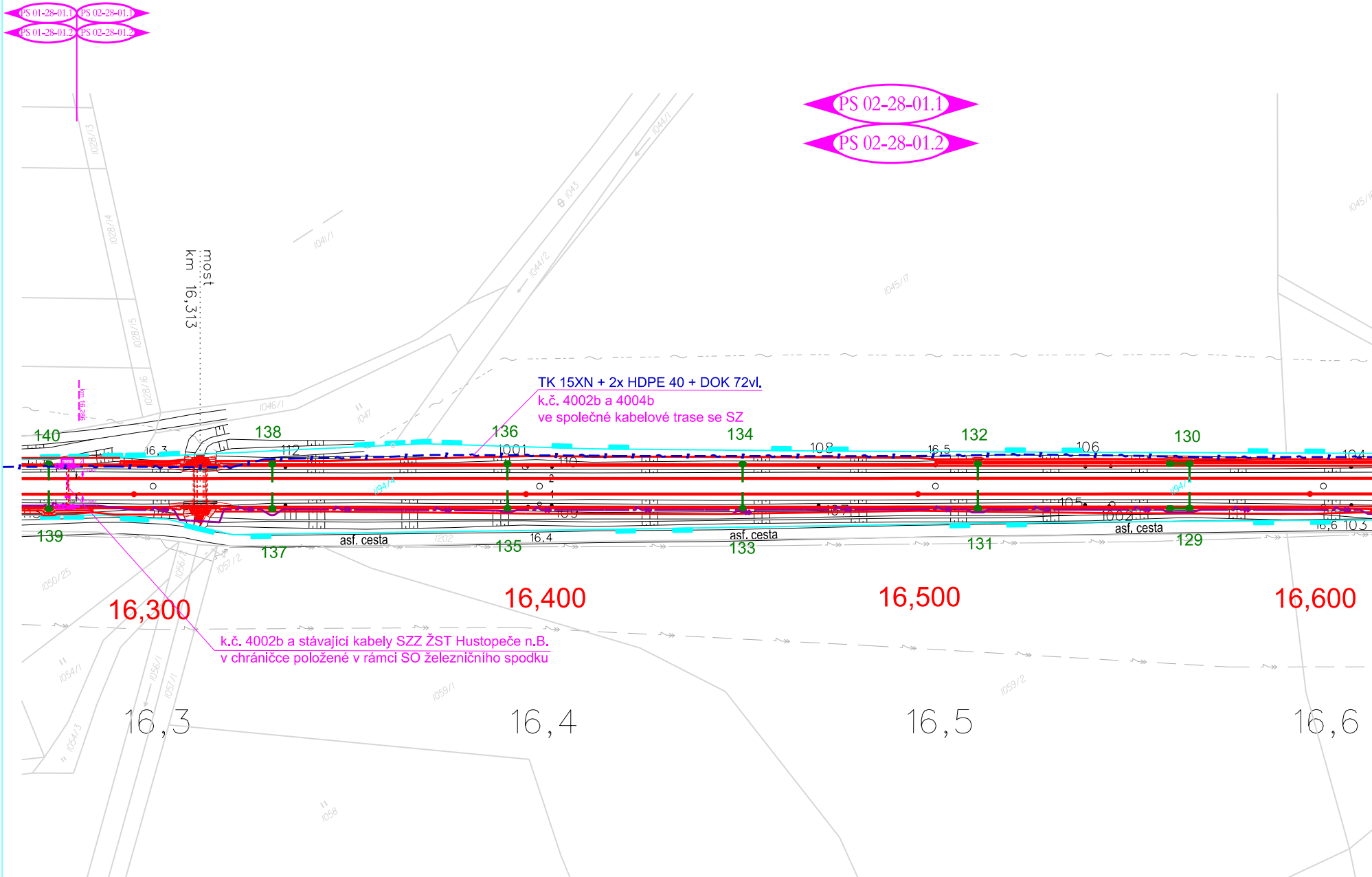
PS 01-28-01.1
PS 02-28-01.1
PS 01-28-01.2
PS 02-28-01.2
PS 02-28-01.1
PS 02-28-01.2
most
km 16,313
km 16,286
140
139
138
137
136
135
134
133
132
131
130
129
16,3
16.4
16,5
16,6
112
110
108
106
104
109
107
105
103
1001
1002
asf. cesta
asf. cesta
asf. cesta
16,300
16,400
16,500
16,600
16,3
16,4
16,5
16,6
1028/13
1028/14
1028/15
1028/16
1041/1
1043
1044/1
1044/2
1045/7
1045/1
1046/1
1047
1194/4
1194/1
1202
1050/25
1054/1
1054/3
1056/1
1056/2
1057/1
1057/2
1058
1059/1
1059/2

TK 15XN + 2x HDPE 40 + DOK 72vl.
k.č. 4002b a 4004b
ve společné kabelové trase se SZ

k.č. 4002b a stávající kabely SZZ ŽST Hustopeče n.B.
v chráničce položené v rámci SO železničního spodku

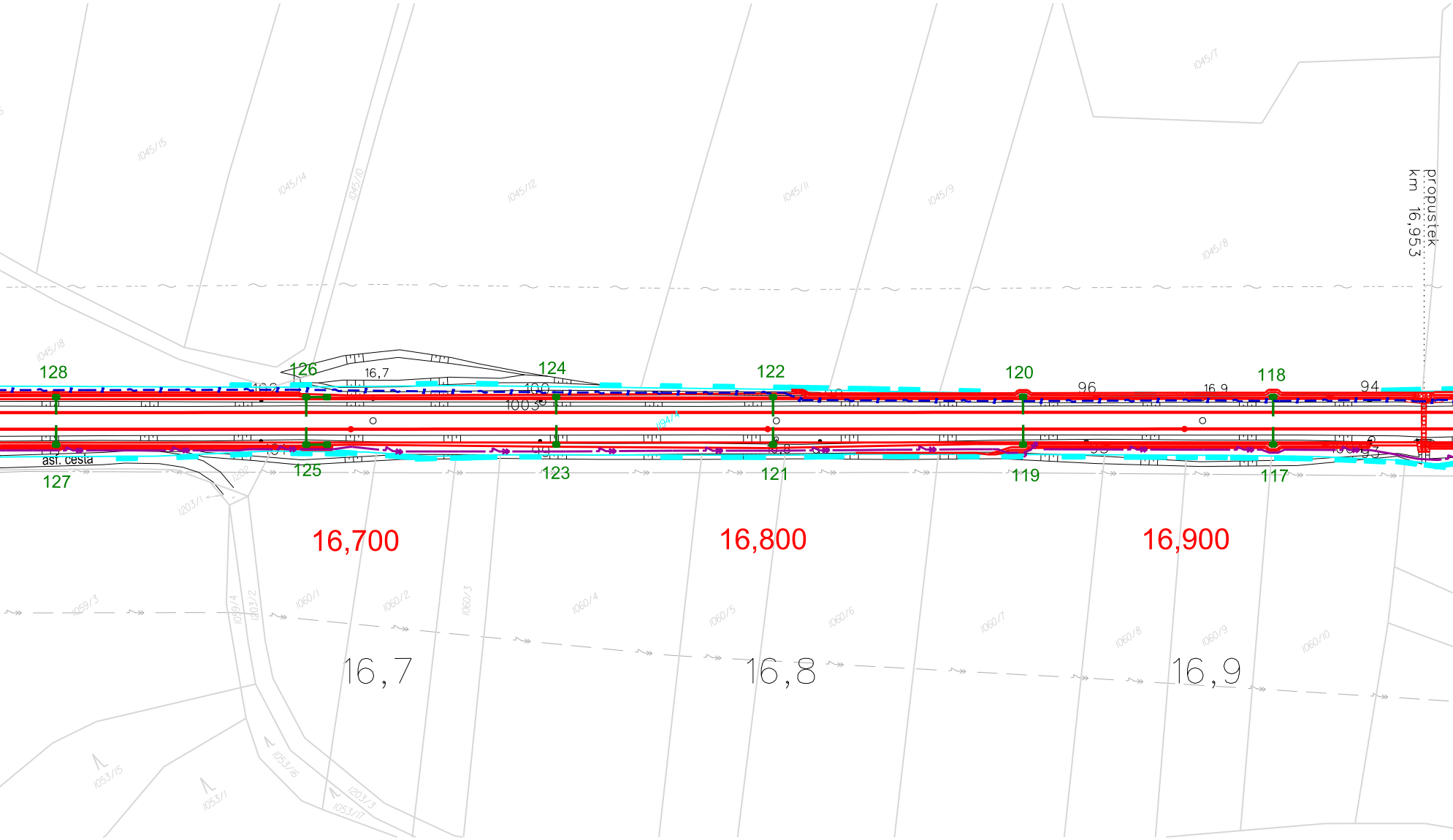
propustek
km 16,953
1045/15
1045/14
1045/10
1045/12
1045/11
1045/9
1045/8
1045/7
1045/18
128
126
124
122
120
118
16,7
100
96
16,9
94
1194/4
asf. cesta
127
125
123
121
119
117
1202
1203/1
16,700
16,800
16,900
1059/3
1059/4
1203/2
1060/1
1060/2
1060/3
1060/4
1060/5
1060/6
1060/7
1060/8
1060/9
1060/10
16,7
16,8
16,9
1053/15
1053/1
1053/16
1203/3
1053/17

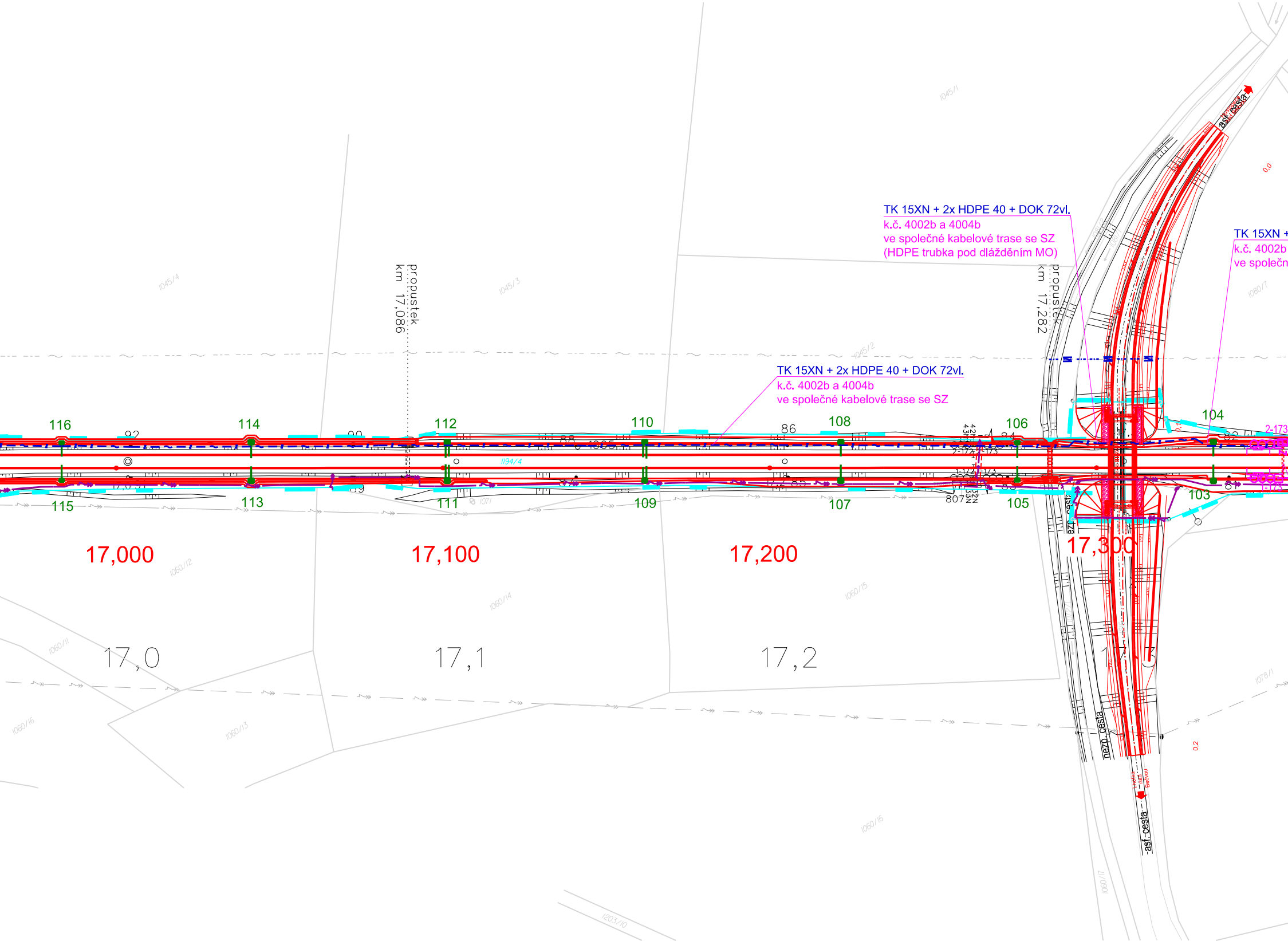
TK 15XN + 2x HDPE 40 + DOK 72vl.
k.č. 4002b a 4004b
ve společné kabelové trase se SZ
(HDPE trubka pod dlážděním MO)
TK 15XN +
k.č. 4002b
ve společn
TK 15XN + 2x HDPE 40 + DOK 72vl.
k.č. 4002b a 4004b
ve společné kabelové trase se SZ
propustek km 17,086
propustek km 17,282
asf. cesta
nezp. cesta
asf. cesta
116
114
112
110
108
106
104
115
113
111
109
107
105
103
17,000
17,100
17,200
17,300
17,0
17,1
17,2
17,3
0,0
0,2
1045/4
1045/3
1045/2
1045/1
1080/7
1060/12
1060/14
1060/15
1060/11
1060/16
1060/13
1060/17
1078/1
1203/10
1194/4
1071

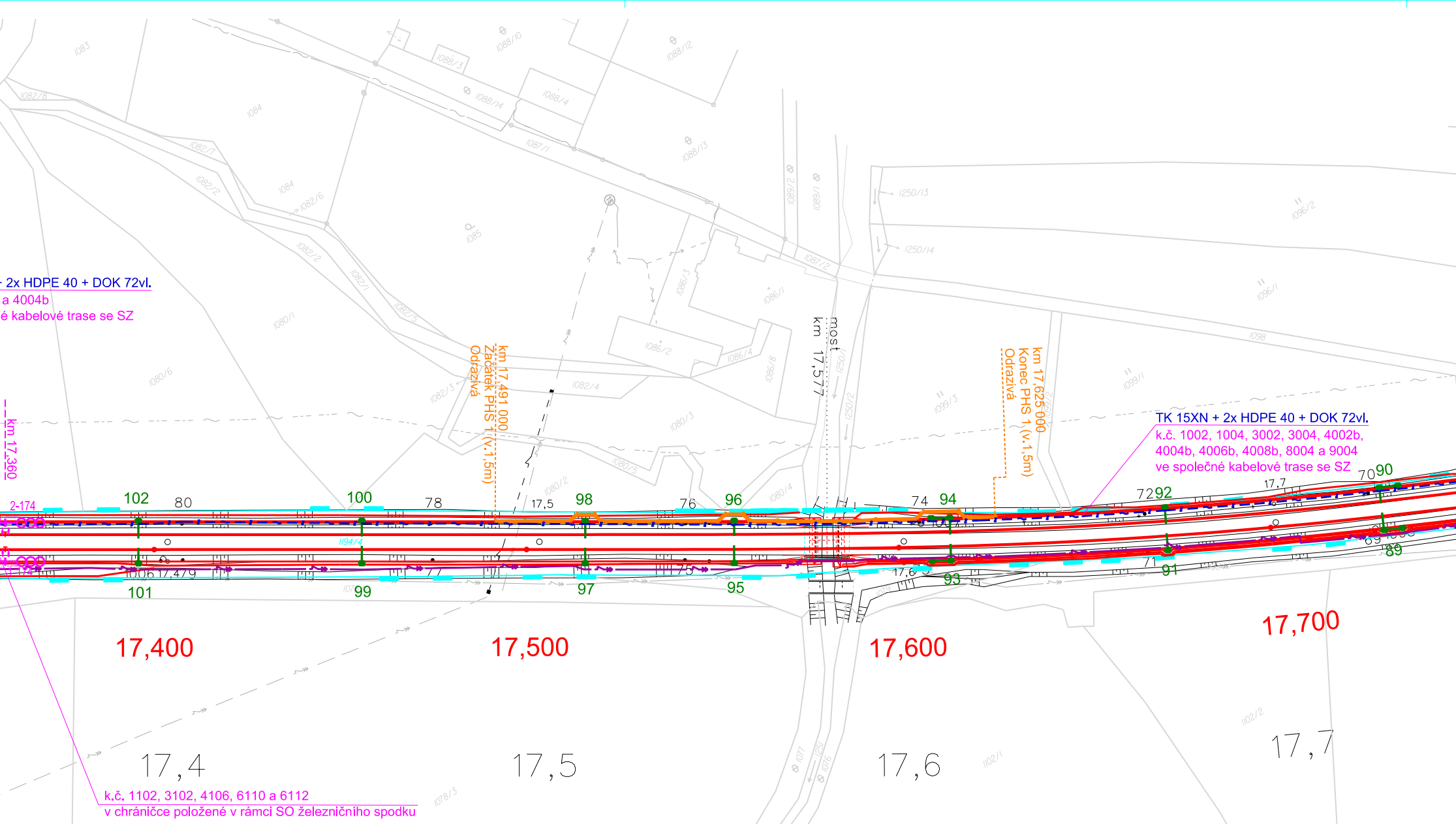
- 2x HDPE 40 + DOK 72vl.
a 4004b
é kabelové trase se SZ
km 17,360
2-174
km 17,491 000
Začátek PHS 1 (v.1,5m)
Odrazivá
most
km 17,577
km 17,625 000
Konec PHS 1 (v.1,5m)
Odrazivá
TK 15XN + 2x HDPE 40 + DOK 72vl.
k.č. 1002, 1004, 3002, 3004, 4002b,
4004b, 4006b, 4008b, 8004 a 9004
ve společné kabelové trase se SZ
102
100
98
96
94
92
90
101
99
97
95
93
91
89
80
78
76
74
72
70
17,5
17,7
17,479
17,6
17,400
17,500
17,600
17,700
17,4
17,5
17,6
17,7
k.č. 1102, 3102, 4106, 6110 a 6112
v chráničce položené v rámci SO železničního spodku
1083
1082/8
1084
1082/7
1082/2
1082/6
1082/1
1082/5
1080/1
1080/6
1082/3
1082/4
1085
1088/3
1088/10
1088/14
1088/4
1087/1
1088/12
1088/13
1086/3
1086/1
1086/2
1086/4
1086/8
1089/2
1089/1
1087/2
1250/13
1250/14
1250/1
1250/2
1096/2
1096/1
1098
1099/1
1099/3
1080/3
1080/5
1080/2
1080/4
1194/4
1077
1251
1076
1102/1
1102/2
1078/3

Legenda koordinační situace

hranice pozemku SŽDC s.o.
stávající stav
kolejové řešení, mostní a pozemní objekty
silnoproudá zařízení
sdělovací zařízení (SZ)
kabely zabezpečovací zařízení (ZZ)
prvky ZZ
společná trasa SZ a ZZ
protihlukové stěny (PHS)

Legenda stávajících sítí:

Mimodrážní sítě:

sdělovací vedení
kanalizace
kanalizace - přípojky
kanalizace - hlavní řád
vodovod
plynovod STL
plynovod VTL
silnoproud NN
silnoproud VN
silnoproud VVN

Drážní sítě:

kanalizace
vodovod
plynovod - přípojka
sdělovací vedení - ČD Telematika
zabezpečovací vedení - SŽDC SSZT
silnoproud - SŽDC SEE

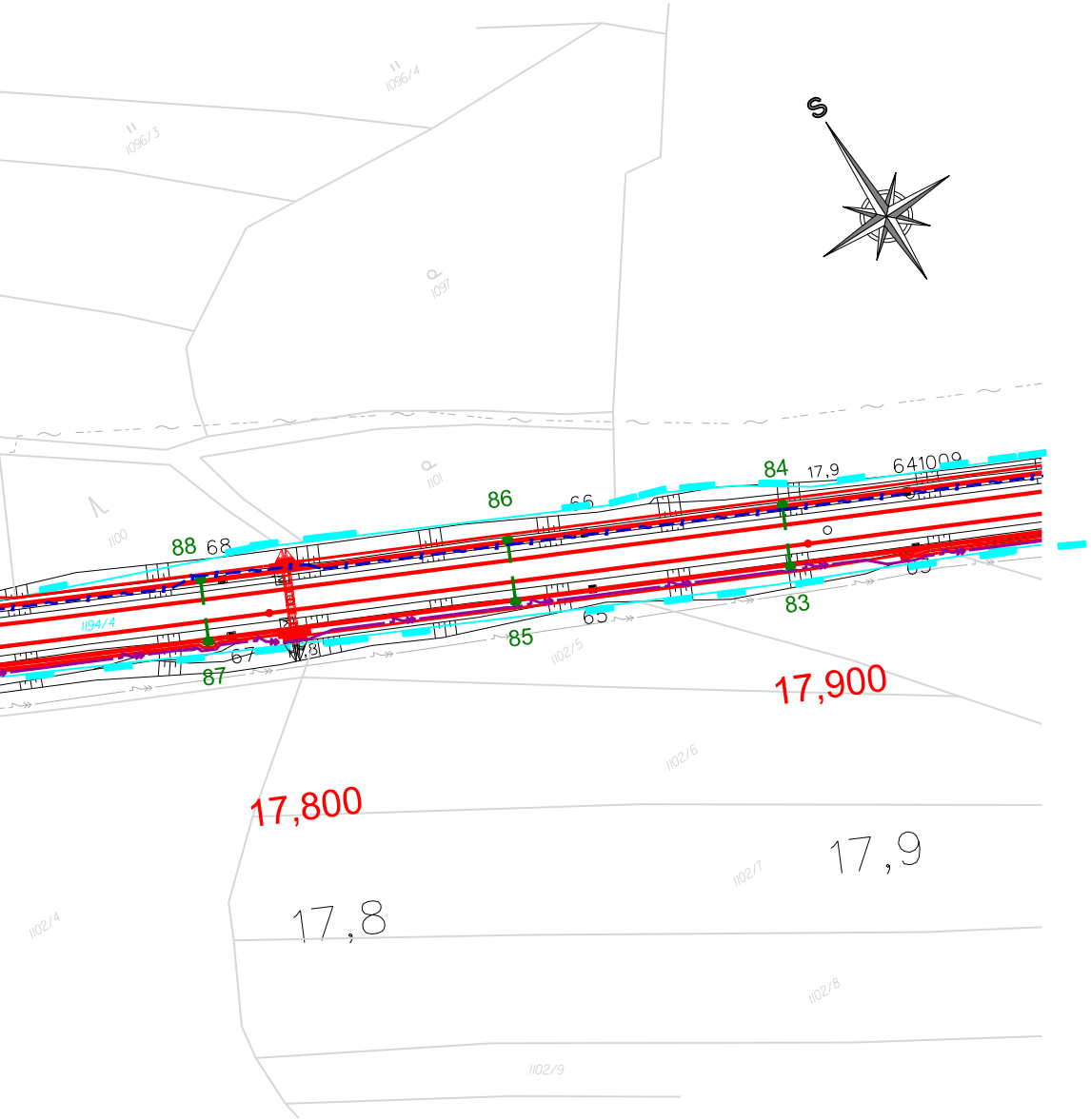
S
1096/4
1096/3
1097
1101
1100
88
68
86
66
84
17,9
641009
83
65
85
87
67
1194/4
1102/5
1102/6
1102/7
1102/4
1102/8
1102/9
17,900
17,800
17,8
17,9

Spolufinancováno Evropskou unií
Nástroj pro propojení Evropy

sfdi
STÁTNÍ FOND DOPRAVNÍ INFRASTRUKTURY

Za tuto publikaci odpovídá pouze její autor. Evropská unie nenese odpovědnost za jakékoli využití informací v ní obsažených.

			ČÍSLO SOUPRAVY:
		PO PŘIPOMÍNKOVÉM ŘÍZENÍ	
REVIZE Č.	DATUM	ZMĚNA	

MCO
MORAVIA CONSULT Olomouc a.s.
LEGIONÁŘSKÁ 1085/8 , 779 00 Olomouc
tel.: +420 585 570 444
e-mail: moravia@moravia.cz
http://www.moravia.cz

OBJEDNATEL	SŽDC Správa železniční dopravní cesty	Správa železniční dopravní cesty, státní organizace
HLAVNÍ INŽENÝR PROJEKTU	ING. JIŘÍ PARMA	G. ŘEDITEL MORAVIA CONSULT Olomouc a.s. ING. VÁCLAV KRATOCHVÍL
ODPOVĚDNÝ PROJ. OBJ., PS	NAVRHL, VYPRACOVAL	KONTROLOVAL
ING. PETR PAVLÍK	ING. PETR PAVLÍK	JAKUB SATORIA
KRAJ: ZLÍNSKÝ	POVĚŘENÝ OÚ: VALAŠSKÉ MEZIŘÍČÍ	OBEC: HUSTOPEČE N.B. až LEŠNÁ

"Zvýšení traťové rychlosti v úseku Valašské Meziříčí - Hustopeče nad Bečvou"

PS 02-28-01.1 t.ú. Hustopeče nad Bečvou - Lhotka nad Bečvou, definitivní TZZ

Polohopisný výkres t.ú. Hustopeče nad Bečvou - Lhotka nad Bečvou, 1. část

ZAK. ČÍSLO MCO	17 - 104 - 232 - PS
ÚČEL	DSP
DATUM	PROSINEC 2018
FORMÁT	9 x A4
MĚŘÍTKO	1 : 1000
ČÁST D.1.2	PŘÍLOHA 0101