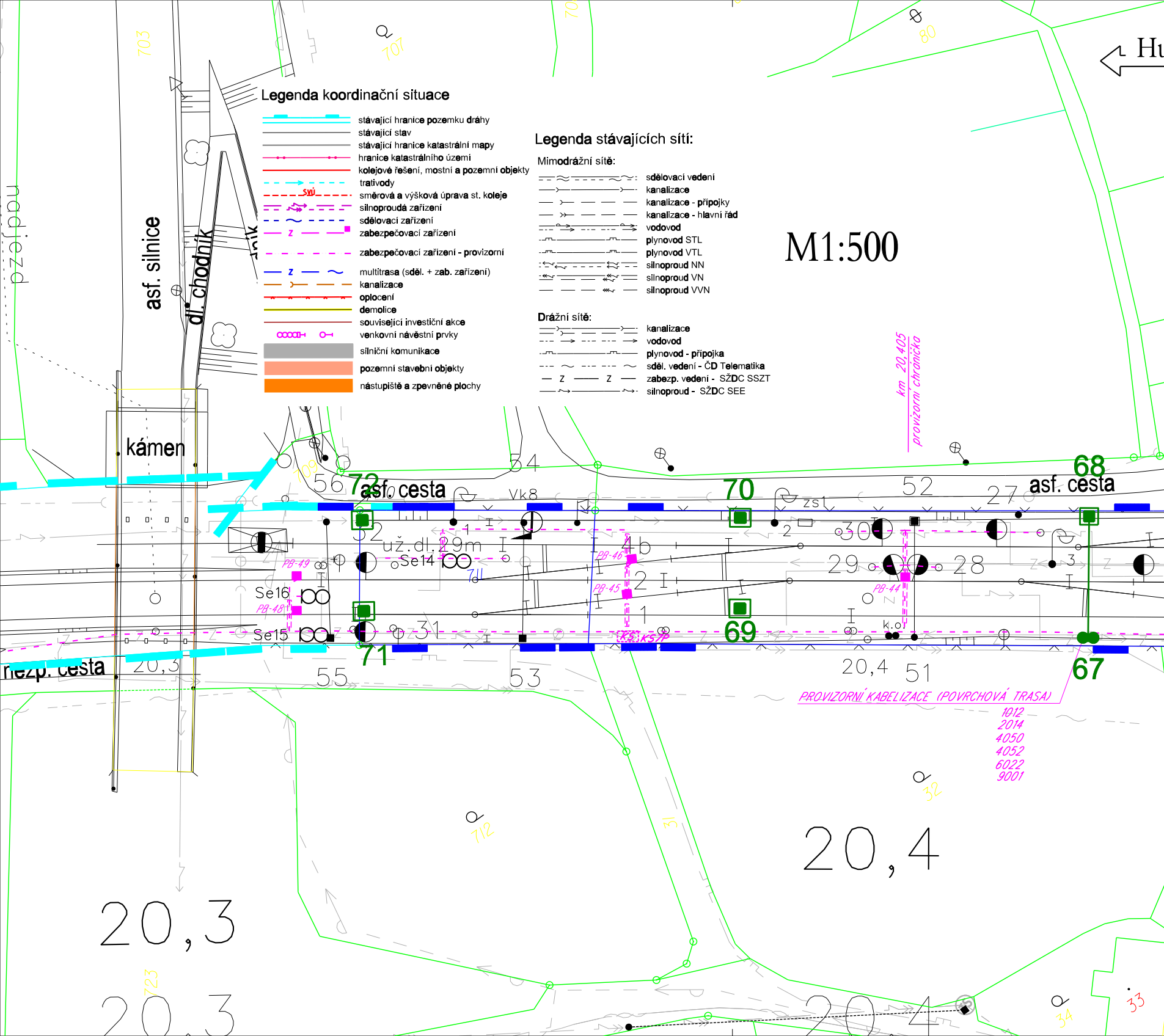
M1:500
Hu
nadjezd
asf. silnice
dl. chodník
kámen
asf. cesta
nezp. cesta
72
71
70
69
68
67
56
55
54
53
52
51
Vk8
zs1
už.dl.29m
Se14
Se15
Se16
PB-49
PB-48
PB-46
PB-45
PB-44
KS
KS7P
k.o.
30
29
28
27
20,3
20,4
km 20,405
provizorní chránička
PROVIZORNÍ KABELIZACE (POVRCHOVÁ TRASA)
1012
2014
4050
4052
6022
9001
703
707
709
711
712
723
80
31
32
33
34

Legenda koordinační situace

- stávající hranice pozemku dráhy
- stávající stav
- stávající hranice katastrální mapy
- hranice katastrálního území
- kolejové řešení, mostní a pozemní objekty
- trativody
- směrová a výšková úprava st. koleje
- silnoproudá zařízení
- sdělovací zařízení
- zabezpečovací zařízení
- zabezpečovací zařízení - provizorní
- multitrasa (sděl. + zab. zařízení)
- kanalizace
- oplocení
- demolice
- související investiční akce
- venkovní návěstní prvky
- silniční komunikace
- pozemní stavební objekty
- nástupiště a zpevněné plochy

Legenda stávajících sítí:

Mimodrážní sítě:

- sdělovací vedení
- kanalizace
- kanalizace - přípojky
- kanalizace - hlavní řád
- vodovod
- plynovod STL
- plynovod VTL
- silnoproud NN
- silnoproud VN
- silnoproud VVN

Drážní sítě:

- kanalizace
- vodovod
- plynovod - přípojka
- sděl. vedení - ČD Telematika
- zabezp. vedení - SŽDC SSZT
- silnoproud - SŽDC SEE

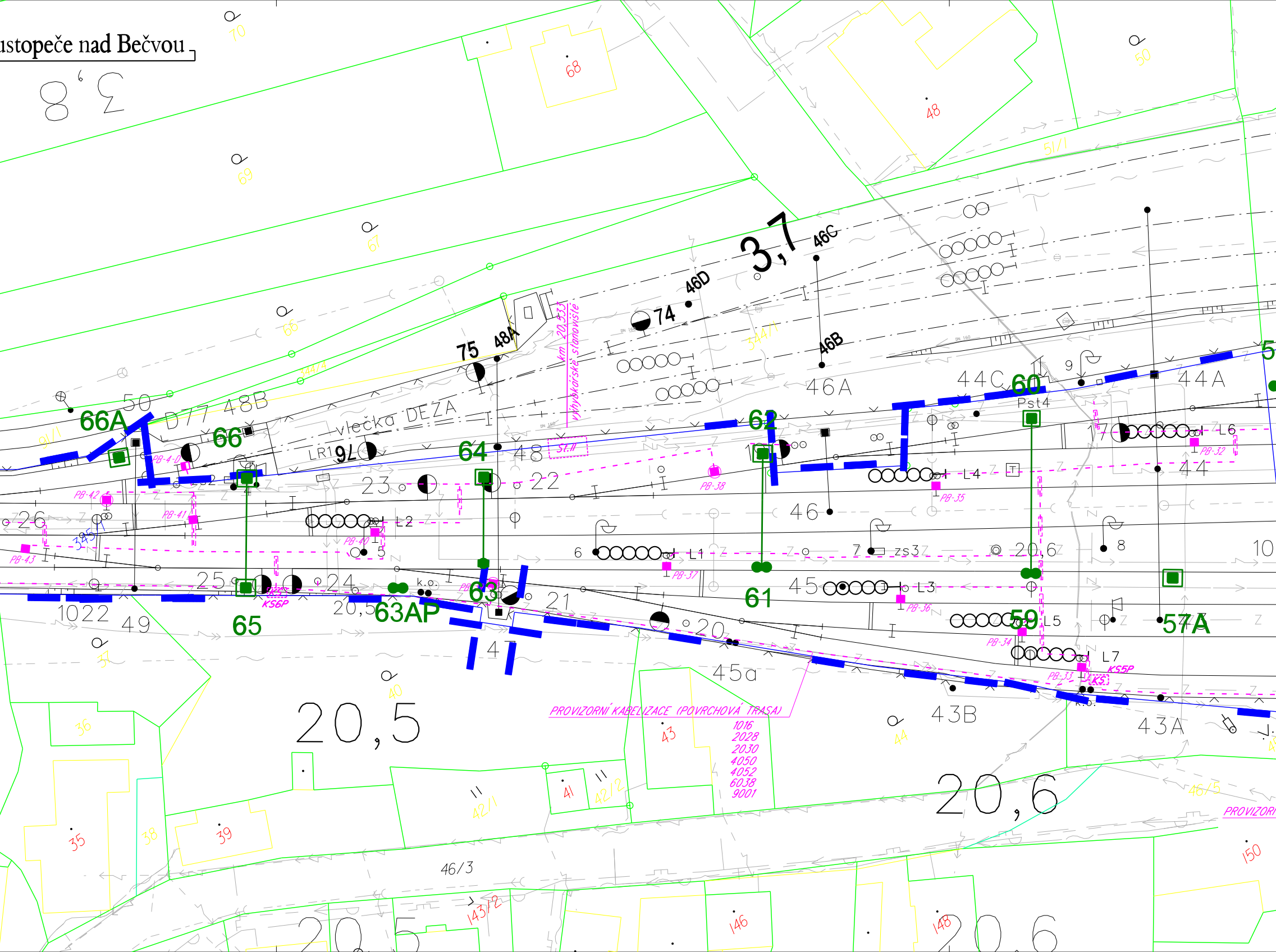
ustopeče nad Bečvou
8,3
3,7
20,5
20,6
66A
66
65
64
63
63AP
62
61
60
59
57A
75
74
76
48A
48B
46D
46C
46B
46A
44C
44A
44
46
45
45a
43B
43A
47
48
49
50
D77
vlečka DEZA
LR1
26
25
24
23
22
21
20
20,5
20,6
1022
10
9
8
7
6
5
4
L1
L2
L3
L4
L5
L6
L7
zs3
Pst4
k.o.
St.II
km 20,533
výhybkářské stanoviště
PB-32
PB-33
PB-34
PB-35
PB-36
PB-37
PB-38
PB-40
PB-41
PB-42
PB-43
PB-4-D
KS6P
KS5P
KS
PROVIZORNÍ KABELIZACE (POVRCHOVÁ TRASA)
1016
2028
2030
4050
4052
6038
9001
PROVIZORNÍ
70
68
69
67
66
48
50
51/1
344/1
344/4
91/1
345/1
37
40
36
35
38
39
41
42/1
42/2
43
44
46/5
46/3
143/2
146
148
150
DN 160

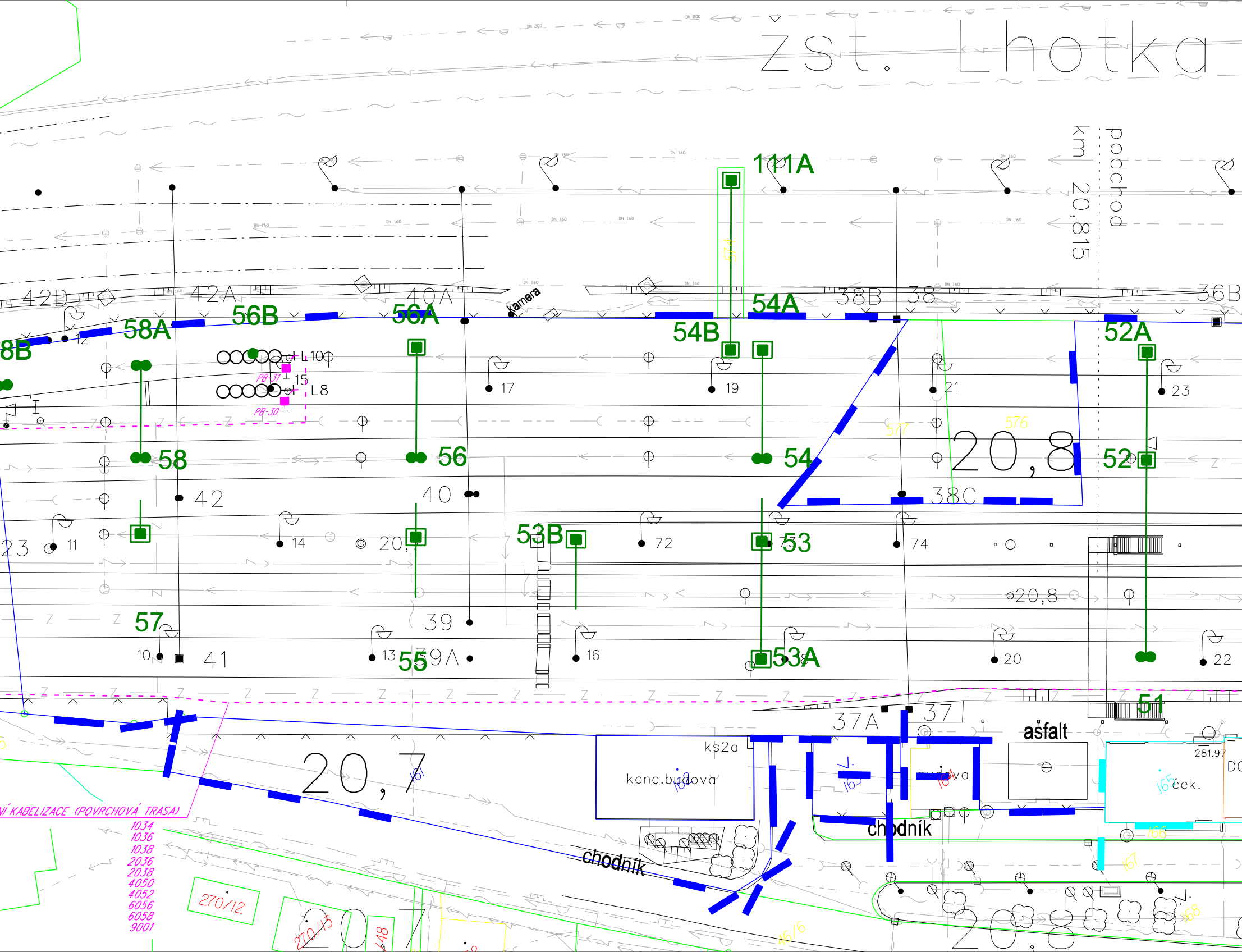
žst. Lhotka
km 20,815
podchod
111A
574
42D
42A
40A
kamera
38B
38
36B
8B
58A
56B
56A
54A
54B
52A
12
L10
PB-31
15
L8
PB-30
17
19
21
23
577
576
58
56
54
20,8
52
42
40
38C
23
11
14
20,7
53B
72
53
74
20,8
57
39
10
41
13
55
39A
16
53A
20
22
51
37A
37
asfalt
ks2a
kanc.budova
budova
čekárna
281.97
20,7
161
162
163
164
165
166
167
168
chodník
chodník
NÍ KABELIZACE (POVRCHOVÁ TRASA)
1034
1036
1038
2036
2038
4050
4052
6056
6058
9001
270/12
270/13
148
DN 200
DN 160


nad Bečvou
578
km 21,012
provizorní chránička
36A
50A
34A
48A
32A
46A
30A
KO 1
objekt pro připojení vazebních kabelů
k zařízení WSSB (vlečka DEZA)
25
10
už.dl.582m
27
29
31
33
8
už.dl.591m
6
už.dl.704m
50
48
PROVIZORNÍ KABELIZACE (PROTLAK)
8009
8011
46
30
4
už.dl.792m
36
34
32
2
už.dl.905m
75
76
77
1024
78
79
80
575
81
49
47
45
21,0
nástupiště dl. 260m
1
už.dl.859m
20,9
3
už.dl.792m
30
32
29
5
už.dl.772m
24
26
28
35
33
31
29A
7
už.dl.737m
49A
47A
45A
282.00
DUO
V.B.
ks1
chodník
asf. silnice
MPZZ
km 20,890
170
S90
20,9
budova
172
171/1
21,0
budova
174
173/3
DN 160
b.

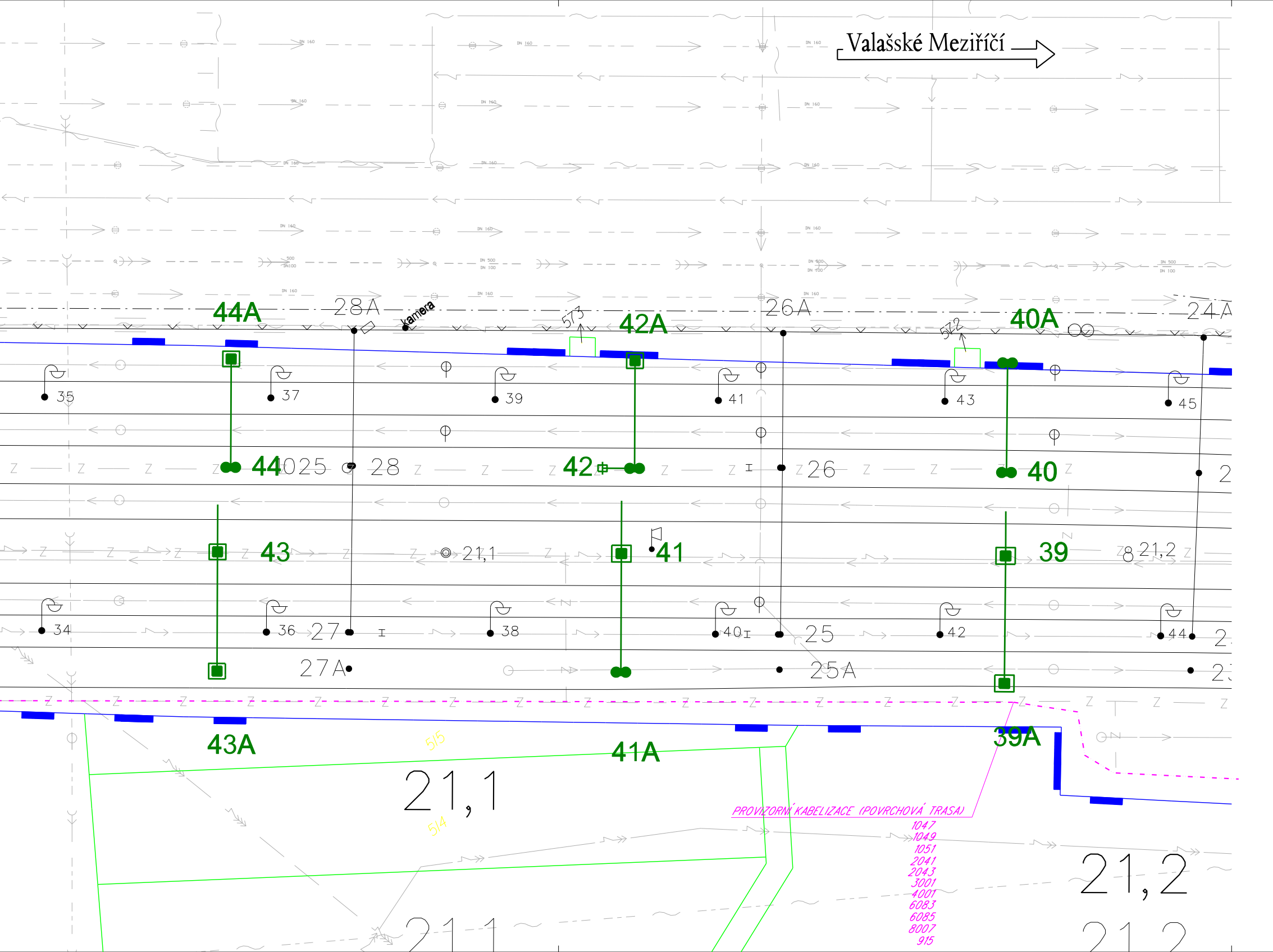
Valašské Meziříčí
44A
28A
kamera
573
42A
26A
572
40A
24A
35
37
39
41
43
45
44
025
28
42
26
40
2
43
21,1
41
39
21,2
34
36
27
38
40
25
42
44
27A
25A
43A
41A
39A
515
21,1
514
PROVIZORNÍ KABELIZACE (POVRCHOVÁ TRASA)
1047
1049
1051
2041
2043
3001
4001
6083
6085
8007
915
21,2
21,1
21,2
DN 160
DN 500
DN 100

Spolufinancováno Evropskou unií
Nástroj pro propojení Evropy

SFDI
STÁTNÍ FOND DOPRAVNÍ INFRASTRUKTURY

Za tuto publikaci odpovídá pouze její autor. Evropská unie nenese odpovědnost za jakékoli využití informací v ní obsažených.

			ČÍSLO SOUPRAVY:
		PO PŘIPOMÍNKOVÉM ŘÍZENÍ	
REVIZE Č.	DATUM	ZMĚNA	

MCO
MORAVIA CONSULT Olomouc a.s.
LEGIONÁŘSKÁ 1085/8 , 779 00 Olomouc
tel.: +420 585 570 444
e-mail: moravia@moravia.cz
http://www.moravia.cz

OBJEDNATEL	SŽDC Správa železniční dopravní cesty	Správa železniční dopravní cesty, státní organizace

HLAVNÍ INŽENÝR PROJEKTU	ING. JIŘÍ PARMA	G. ŘEDITEL MORAVIA CONSULT Olomouc a.s. ING. VÁCLAV KRATOCHVÍL
ODPOVĚDNÝ PROJ. OBJ., PS	NAVRHL, VYPRACOVAL	KONTROLOVAL
JAKUB SATORIA Satoria	JAKUB SATORIA Satoria	ING. PETR PAVLÍK
KRAJ: ZLÍNSKÝ	POVĚŘENÝ OÚ: VALAŠSKÉ MEZIŘÍČÍ	OBEC: LHOTKA NAD BEČVOU, PŘÍLUKY

"Zvýšení traťové rychlosti v úseku Valašské Meziříčí - Hustopeče nad Bečvou"

PS 03-28-01.2 žst. Lhotka nad Bečvou, provizorní SZZ

Polohopisný výkres km 20,300 - km 21,200

ZAK. ČÍSLO MCO	17 - 104 - 232 - PS
ÚČEL	DSP
DATUM	PROSINEC 2018
FORMÁT	10 x A4
MĚŘÍTKO	1:500
ČÁST D.1.1	PŘÍLOHA 110