





















km			objekt	pozice	foto	popis
498,700	-	498,925	opěrná zeď	vlevo		opěrná zeď výšky 4m délky 110m z kamenného řádkového zdiva. Po rekonstrukci v r. 2000 doplněno železobetonovými konzolami a vyloženou římsou s PHS.
499,750	-	499,900	nestabilní drážní stezka	vpravo		Drážní stezka dl. 150m rozšířená gabiony.
499,050	-	500,050	chybějící drážní stezka	vpravo		Drážní stezka dl. 100m chybí. Přesypána v průběhu udržovacích prací
505,400	-	505,490	Zárubní zeď	vlevo		Zárubní zeď z řádkového kamenného zdiva výšky 5,8m, délky 90m
505,540	-	505,735	chybějící drážní stezka	vpravo		Drážní stezka dl. 195 m chybí. Přesypána v průběhu udržovacích prací

km		objekt	pozice	foto	popis	
505,560	-	505,600	Zárubní zeď	vlevo		Zárubní zeď z řádkového kamenného zdiva výšky 1m, délky 40m
506,250	-	506,370	nestabilní drážní stezka	vpravo		Drážní stezka dl. 120m chybí. Přesypána v průběhu udržovacích prací. V přechodu na most v km 506,372 je stezka rozšířena gabiony, které se vyklání
506,372	-		Most			Kamenný klenbový most se železobetonovými křídly a železobetonovými římsami po rekonstrukci v r. 2000.
506,380	-	506,700	nestabilní drážní stezka			Drážní stezka dl. 320m chybí. Přesypána v průběhu udržovacích prací.
507,000	-	507,100	opěrná zídka	vlevo		Nízká opěrná zídka u komunikace výšky max 1m, délky 100m. Kamenná zídka z řádkového zdiva, u mostu v km 507,095 nahrazena betonovými prefabrikáty. Betonové prefabrikáty jsou ve špatném stavu, zídka se vyklání.

km		objekt	pozice	foto	popis	
507,132	-	507,163	Opěrná zeď	vpravo	 A photograph showing a retaining wall made of rough-hewn stone blocks. In the background, there are residential buildings, one of which is yellow. The wall is situated on a slight slope.	Opěrná zeď u domů z řádkového kamenného zdiva výšky 3-5m. Za korunou zdi se nachází obklad ze zatravňovacích prefabrikátů a PHS z r. 2000
507,163	-	507,553	Zárubní zeď	vlevo	 A photograph of a retaining wall made of stone blocks, located next to railway tracks. The wall is on the left side of the tracks, and a paved walkway is visible in the foreground.	Zárubní zeď ve stanici z kamenného řádkového zdiva výšky 3,5m délky 331m. Žádné statické po ruchy, jen degradace zdiva.
507,300	-		Opěrná zeď	vpravo	 A photograph of a retaining wall made of stone blocks, situated on a grassy slope. A utility pole is visible in the foreground on the left.	Opěrná zeď z řádkového kamenného zdiva výšky 3m.
508,560		508,650	Zárubní zeď	Vlevo	 A photograph of a retaining wall made of stone blocks, located next to railway tracks. The wall is on the left side of the tracks, and a steep embankment is visible in the background.	zárubní zeď vlevo výšky 2,5m, délky 90m z kamenného řádkového zdiva.
508,550		508,640	Opěrná zeď	vpravo	 A photograph of a monolithic concrete retaining wall. The wall is situated next to a paved road, and there are trees and bushes in the background.	Monolitická železobetonová opěrná zídka.

km		objekt	pozice	foto	popis	
508,740	-	508,870	chybějící drážní stezka	vpravo		Drážní stezka dl. 130 m chybí. Přesypána v průběhu udržovacích prací
509,050		509,150	Opěrná zeď	vpravo		Opěrná zeď u komunikace výšky do 1,0m délky 100m. Monolitická železobetonová.
509,050	-	509,300	chybějící drážní stezka	vpravo		Drážní stezka dl. 250 m chybí. Přesypána v průběhu udržovacích prací
509,253		509,400	Zárubní zeď	vlevo		Zárubní zeď z řádkového kamenného zdiva výšky 4,5m, délky 147m. Oprava spárování v r. 2000.
509,570	-	509,785	chybějící drážní stezka	vpravo		Drážní stezka dl. 215 m chybí. Přesypána v průběhu udržovacích prací

km		objekt	pozice	foto	popis
509,796	509,880	Zárubní zeď	vlevo		Zárubní zeď z řádkového kamenného zdiva výšky 3,0m, délky 146m.