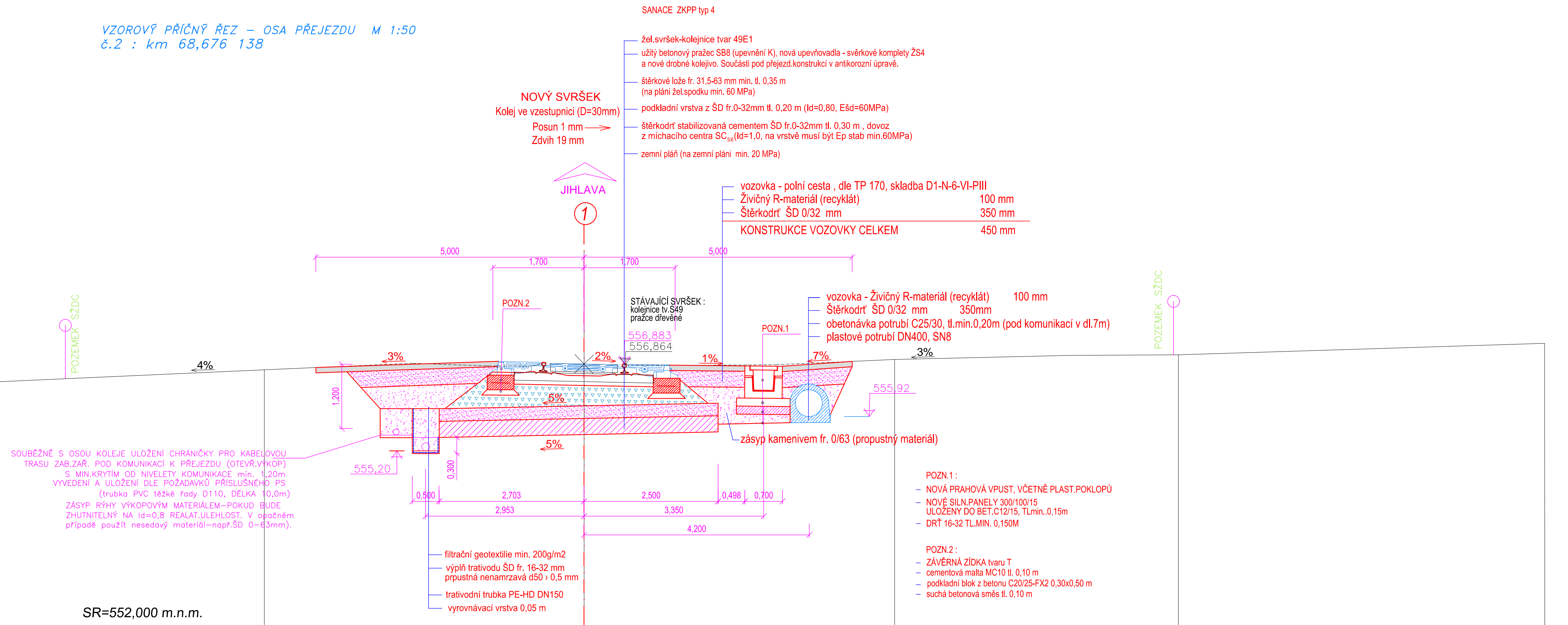




VZOROVÝ PŘÍČNÝ ŘEZ – OSA PŘEJEZDU M 1:50  
č.2 : km 68,676 138



VÝŠKOVÝ SYSTÉM: Bpv  
Poznámka: Stavbu je nutno geodeticky vytýčit.

SO 01.1 Železniční svršek přejezd km 68,677  
SO 02.1 Železniční spodek přejezd km 68,677

Veškerá práva vyhrazena. Tento výkres a detail je majetkem projektanta a nesmí být použit celý ani z části bez písemného souhlasu.

ZODP.PROJEKTANT		VYPRACOVÁL		GENÉRALNÍ PROJEKTANT	
ING.BLÁHA		ING.BLÁHA		 <i>Havlíčkův Brod s.r.o.</i> <i>Průmyslová 941</i> <i>580 01 Havlíčkův Brod</i>	
KRESLIL		HIP			
ING.BLÁHA		R.KVEREK DiS			
OBEC: BATELOV		KRAJ: VYSOČINA		PROJEKTOVÁNÍ INŽENÝRSKÝCH STAVEB tel.: 724 155 348 e-mail: jméno@dmchb.cz	
INVESTOR : <b>Správa železniční dopravní cesty, státní organizace</b> DLÁŽEŇA 1003/7, 110 00 PRAHA 1					
ZADAVATEL : Správa železniční dopravní cesty, státní organizace STAVEBNÍ SPRÁVA VÝCHOD NERUDOVA 1, 772 58 OLOMOUC					
NÁZEV AKCE: <b>"Rekonstrukce přejezdů v km 68,677 „A“ (P6210),          km 70,393 „D“ (P6213), km 70,735 „E“ (P6214) a km          78,486 (P6225) na trati Veselí n. L. - Jihlava“</b>					
VZOROVÝ PŘÍČNÝ ŘEZ č.2 OSOU PŘEJEZDU km 68,676 138					
DATUM		4/2016			
STUPEŇ PD		PROJEKT			
Č. ZAKÁZKY		15024			
MĚŘÍTKO		1:50			
ČÁST DOKUM.		Č. VÝKRESU			
E.1		2.5			