

**AKTUALIZACE 06/2014**

# ČÁST F.4.1

**PO PŘIPOMÍNKÁCH 06/2014**

Číslo změny	Obsah změny	Datum změny
01	-	
02	-	
03	-	

Objednatel:



Správa železniční dopravní cesty, státní organizace  
Dlážděná 1003/7  
110 00 Praha 1

Generální projektant:



SUDOP PRAHA a.s.  
Olšanská 1a, 130 80 Praha 3  
tel.: +420 267 094 111  
fax: +420 224 230 316  
e-mail: praha@sudop.cz

Hlavní inženýr projektu:

ING. PAVEL KUBÁT

Garant profese:

ING. PAVEL KUBÁT

Středisko:

250 HRADEC KRÁLOVÉ

Vedoucí střediska:

ING. PAVEL HORÁČEK

Odpovědný projektant SO, IO, PS:

ING. PAVEL KUBÁT

Vypracoval:

ING. PAVEL KUBÁT

Kontroloval:

ING. DANIEL FILIP

Název akce:

**ODSTRANĚNÍ PROPADŮ TRAŤOVÉ RYCHLOSTI  
V ÚSEKU STARÁ PAKA - MALÁ SKÁLA**

Číslo smlouvy:

14-005.250

Projektový stupeň:

PROJEKT

Část:

**ZÁSADY ORGANIZACE VÝSTAVBY**

Datum:

30.6.2014

Číslo části:

**F.4**

Název přílohy:

**DOPRAVNÍ OPATŘENÍ - TECHNICKÁ ZPRÁVA**

Měřítko:

Počet formátů:

Číslo přílohy:

**1**





**Obsah:**

<b>1</b>	<b>IDENTIFIKAČNÍ ÚDAJE .....</b>	<b>5</b>
1.1	Označení stavby .....	5
1.2	Stavebník .....	5
1.3	Projektant .....	6
<b>2</b>	<b>NUTNOST DOPRAVNÍCH OPATŘENÍ .....</b>	<b>8</b>
<b>3</b>	<b>SOUVISEJÍCÍ PŘEDPISY .....</b>	<b>8</b>
<b>4</b>	<b>POPIS DOPRAVNÍCH OPATŘENÍ .....</b>	<b>9</b>
4.1	Přístup na staveniště .....	9
4.2	Železniční úrovňové přejezdy .....	9
4.2.1	Železniční přejezd P3067, ev. km 86,750 .....	9
4.2.2	Železniční přejezd P3068, ev. km 87,065 .....	9
4.2.3	Železniční přejezd P3069, ev. km 87,196 .....	10
4.2.4	Železniční přejezd P3070, ev. km 89,407 .....	10
4.2.5	Železniční přejezd P3072, ev. km 91,658 .....	11
4.2.6	Železniční přejezd P3073, ev. km 92,572 .....	11
4.2.7	Železniční přejezd P3074, ev. km 92,753 .....	13
4.2.8	Železniční přejezd P3075, ev. km 93,097 .....	13
4.2.9	Železniční přejezd P3076, ev. km 94,861 .....	14
4.2.10	Železniční přejezd P3077, ev. km 95,315 .....	16
4.2.11	Železniční přejezd P3079, ev. km 100,163 .....	17
4.2.12	Železniční přejezd P3080, ev. km 100,329 .....	17
4.2.13	Železniční přejezd P3081, ev. km 101,055 .....	18
4.2.14	Železniční přejezd P3082, ev. km 101,231 .....	18
4.2.15	Železniční přejezd P3083, ev. km 102,017 .....	19
4.2.16	Železniční přejezd P3084, ev. km 102,544 .....	20
4.2.17	Železniční přejezd P3086, ev. km 115,172 .....	20
4.2.18	Železniční přejezd P3087, ev. km 115,285 .....	22
4.2.19	Železniční přejezd P3088, ev. km 115,378 .....	23
4.3	Železniční mosty přes pozemní komunikace .....	24
4.3.1	Železniční most, ev. km 85,731 .....	24
4.3.2	Železniční most, ev. km 87,470 .....	24
4.3.3	Železniční most, ev. km 89,769 .....	25
4.3.4	Železniční most, ev. km 90,579 .....	25
4.3.5	Železniční most, ev. km 93,180 .....	26
4.3.6	Železniční most, ev. km 98,570 .....	26
4.3.7	Železniční most, ev. km 99,265 .....	27

4.3.8	Železniční most, ev. km 102,106.....	27
4.3.9	Železniční most, ev. km 109,292.....	28
4.3.10	Železniční most, ev. km 113,218.....	28
4.3.11	Železniční most, ev. km 113,490.....	29
4.3.12	Železniční most, ev. km 114,938.....	30
<b>5</b>	<b>POUŽITÁ SCHÉMATA DLE TP 66.....</b>	<b>31</b>

# 1 IDENTIFIKAČNÍ ÚDAJE

## 1.1 OZNAČENÍ STAVBY

Název stavby:	<b>Odstranění propadů traťové rychlosti v úseku Stará Paka - Malá Skála</b>
ISPROFIN/ISPROFOND	-
Druh stavby:	Stavba dopravní infrastruktury - železnice
Místo stavby	
Kraj:	Královéhradecký, Liberecký
Okres:	Kraj Královéhradecký: Jičín Kraj Liberecký: Semily, Jablonec nad Nisou
Obec s rozšířenou působností:	Kraj Královéhradecký: Nová Paka Kraj Liberecký: Semily, Železný Brod, Turnov
Obec s pověřeným obecním úřadem:	Kraj Královéhradecký: Nová Paka Kraj Liberecký: Lomnice nad Popelkou, Semily, Železný Brod, Turnov
Obec:	Kraj Královéhradecký: Stará Paka Kraj Liberecký: Bělá, Libštát, Košťálov, Slaná, Semily, Chuchelna, Záhoří, Železný Brod, Koberovy, Líšný, Malá Skála
Katastrální území:	Kraj Královéhradecký: Stará Paka, Roškopov, Ústí u Staré Paky Kraj Liberecký: Bělá u Staré Paky, Libštát, Košťálov, Nedvězí u Semil, Slaná, Semily, Chuchelna, Záhoří u Semil, Železný Brod, Vrátné, Líšný, Vranové I
Místo stavby:	stavební část: železniční trať mezi ŽST Stará Paka a ŽST Malá Skála technologická zařízení: železniční trať v úseku ŽST Stará Paka až ŽST Malá Skála
Předmět dokumentace:	Projekt (dokumentace pro vydání stavebního povolení)

## 1.2 STAVEBNÍK

Stavebník:	Správa železniční dopravní cesty, státní organizace, Dlážděná 1003/7 110 00 Praha 1
Zastoupený:	Ing. Vladimírem Filipem, ředitelem Oblastního ředitelství Hradec Králové
IČ:	70994234
DIČ:	CZ70994234

Organizační jednotka: **Oblastní ředitelství Hradec Králové**  
U Fotochemy 259  
poštovní schránka 26  
501 01 Hradec Králové

Kontaktní osoby pro věci smluvní: JUDr. Lenka Fialová  
Ing. Jan Pohanka

Kontaktní osoba ve věcech technických: Ing. Eliška Homolová  
Robert Bayer, DiS.

### 1.3 PROJEKTANT

Projektant: SUDOP PRAHA a.s., Olšanská 1a, 130 80 Praha 3

Zastoupený: Ing. Tomášem Slavičkem, předsedou představenstva,  
Ing. Ivanem Pomykáčkem, místopředsedou představenstva,  
Ing. Petrem Lapáčkem, místopředsedou představenstva

IČ: 25793349

DIČ: CZ25793349

Živnostenské oprávnění: Projektová činnost ve výstavbě  
Výkon zeměměřických činností  
Geologické práce  
Poskytování služeb v oblasti bezpečnosti a ochrany zdraví  
při práci  
Technicko-organizační činnost v oblasti požární ochrany

Zpracovatelský útvar: SUDOP PRAHA a.s.  
středisko 250  
Hradecká 1151  
500 03 Hradec Králové 3

Hlavní inženýr projektu: Ing. Pavel Kubát  
č. autorizace 0601496  
obor Dopravní stavby  
E: [pavel.kubat@sudophk.cz](mailto:pavel.kubat@sudophk.cz)  
T: +420 498 655 938

Zpracovatelé:

*Provozní soubory*

zabezpečovací zařízení Ing. Petr Vrábel  
č. autorizace 0601910, obor Technologická zařízení staveb

sdělovací zařízení Ing. Petr Steiner  
č. autorizace 0001344, obor Technologická zařízení staveb

*Stavební objekty*

železniční spodek a svršek, nástupiště Ing. Jan Janoušek  
č. autorizace 0602156, obor Dopravní stavby

Ing. Miroslav Krsek  
č. autorizace 0601655, obor Dopravní stavby

	Ing. Pavel Kubát č. autorizace 0601496, obor Dopravní stavby
	Ing. Pavel Utinek, DiS č. autorizace 0602261, obor Dopravní stavby
železniční přejezdy	Ing. Roman Petřík č. autorizace 0601882, obor Dopravní stavby
mosty, propustky	Ing. Vít Havlíček č. autorizace 0007510, obor Mosty a inženýrské konstrukce
	Ing. Karel Pecha č. autorizace 0005284, obor Dopravní stavby a Mosty a inženýrské konstrukce
	Ing. Otakar Hasík č. autorizace 0006716, obor Dopravní stavby a Geotechnika
elektroodvodné sítě	Ing. Jaroslav Dytrych č. autorizace 0011619, obor Technologická zařízení staveb
<i>Souhrnné části</i>	
úředně oprávněný zeměměřický inženýr	Ing. Drahoslava Naučová č. úředního oprávnění 781
geotechnický průzkum	RNDr. Petr Vitásek č. autorizace 0004865, obor Geotechnika
vliv stavby na životní prostředí	Ing. Bc. Kateřina Hladká, Ph.D. č. autorizace 10606/ENV/06, 34743/ENV/10, Autorizovaná osoba pro zpracování dokumentace a posudku EIA
zásady zajištění požární ochrany	Jan Rampas osvědčení odborné způsobilosti č. Š-140/95, technik PO
plán BOZP	Ing. Radmila Šmeráková osvědčení odborné způsobilosti č. VUBP/296/PRE/2011
Podzhotovitelé:	doplňující prostorové skenování stávajícího stavu PROTEO CONSULT a.s. Perucká 2325/21a 120 00 Praha 2 IČ: 242 62 846 DIČ: CZ 24262846  mosty, propustky, zdi SAMSON PRAHA, spol. s r.o. Týnská 17/622 110 00 Praha 1 IČ: 485 39 589 DIČ: CZ 48539589  VPÚ DECO PRAHA a.s. Podbabská 1014/20 160 00 Praha 6 IČ: 601 93 280 DIČ: CZ 60193280

## 2 NUTNOST DOPRAVNÍCH OPATŘENÍ

V jednotlivých fázích výstavby bude pro úspěšnou realizaci stavby nutné provést dopravní omezení na stávajících komunikacích úrovně křížících železniční trať a procházejících pod železničními mosty, na nichž budou probíhat stavební úpravy. Veškerá omezení a uzavírky budou vyznačeny provizorními dopravními značkami dle vzorových schémat uvedených v TP 66 Zásady pro označování pracovních míst na pozemních komunikacích.

Působnost ve věci stanovení úpravy provozu upravuje § 77 zákona č. 361/2000 Sb. o provozu na pozemních komunikacích. Přechodná úprava provozu může být podle § 66 odst. 4 zákona č. 361/2000 Sb. stanovena obecnými schématy.

Návrh dopravních opatření je proveden popisem opatření a doložením příslušných schémat dle TP 66.

Vybraný zhotovitel stavby musí vypracovat realizační dokumentaci dopravních opatření dle konkrétního harmonogramu stavebních prací a dokumentaci kladně projednat s Dopravním inspektorátem Policie ČR v Lounech a Odborem dopravy MÚ Podbořany. Poté musí zažádat o povolení přechodné úpravy provozu na pozemních komunikacích a o povolení zvláštního užívání pozemních komunikací.

## 3 SOUVISEJÍCÍ PŘEDPISY

- Zákon č. 13/1997 Sb., o pozemních komunikacích, v platném znění,
- Zákon č. 22/1997 Sb., o technických požadavcích na výrobky, v platném znění,
- Zákon č. 361/2000 Sb., o provozu na pozemních komunikacích, v platném znění,
- Vyhláška MDS č. 104/1997 Sb., kterou se provádí zákon o pozemních komunikacích, v platném znění,
- Vyhláška MDS č. 30/2001 Sb., kterou se provádějí pravidla provozu na pozemních komunikacích a úprava a řízení provozu na pozemních komunikacích,
- ČSN EN 12899-1 Stálé svislé dopravní značení - Část 1: Stálé dopravní značky,
- ČSN EN 12352 Řízení dopravy na pozemních komunikacích - Zařízení a příslušenství - Varovná bezpečnostní světla,
- ČSN EN 1436 Vodorovné dopravní značení - Požadavky na dopravní značení,
- ČSN EN 1463-1 Vodorovné dopravní značení - Dopravní knoflíky - Část 1: Základní požadavky a funkční charakteristiky,
- Vzorové listy staveb pozemních komunikací, VL 6 - Vybavení pozemních komunikací:
  - 6.1 Svislé dopravní značky,
  - 6.2 Vodorovné dopravní značky,
  - 6.3 Dopravní zařízení,
- TP 65 Zásady pro dopravní značení na pozemních komunikacích,
- TP 66 Zásady pro označování pracovních míst na pozemních komunikacích,
- TP 84 Protikoroze ochrana ocelových konstrukcí,
- TP 100 Zásady pro orientační dopravní značení na pozemních komunikacích,
- TP 133 Zásady pro vodorovné dopravní značení na pozemních komunikacích,
- TKP 14 Dopravní značky a dopravní zařízení.

## 4 POPIS DOPRAVNÍCH OPATŘENÍ

Situační výkresy viz část F.4.2.

### 4.1 PŘÍSTUP NA STAVENIŠTĚ

Přístup na staveniště je možný ze stávajícího systému pozemních komunikací. Některé objekty mostů, propustků a zdí jsou přístupné pouze po železniční trati, bez přímého přístupu z pozemních komunikací.

Pro přístup na staveniště budou sloužit především silnice:

- silnice I. třídy: I/16, I/14, I/10,
- silnice II. třídy: II/283, II/284, II/286, II/289, II/292,
- silnice III. třídy: III/28311, III/28310, III/2829, III/2922, III/28216, III/2832,
- místní komunikace v obcích Stará Paka, Roškopov, Ústí u Staré Paky, Bělá u Staré Paky, Libštát, Košťálov, Nedvězí, Slaná, Semily, Železný Brod, Vráta, Líšný, Malá Skála,
- účelové komunikace.

### 4.2 ŽELEZNIČNÍ ÚROVŇOVÉ PŘEJEZDY

Po dobu stavební činnosti na přejezdech budou tyto uzavřeny. Jsou navrženy objízdné trasy.

#### 4.2.1 Železniční přejezd P3067, ev. km 86,750

Křížící komunikace: účelová komunikace.

Poloha pracovního místa: v obci Ústí u staré Paky.

Druh dopravního omezení: úplná uzavírka.

Doba trvání: 1 + 5 + 4 dny

Objízdná trasa: účelová komunikace v obci Ústí u Staré Paky, silnice II/284 přes Roškopov a Starou Paku, ulice Za Kanálem ve Staré Pace, účelová komunikace z obce Stará Paka

Délka objízdné trasy: 6 km

Dopravní značení: schéma B/15

na silnici II/284 2x Návěst před slepou pozemní komunikací č. IP 10b +  
Dodatková tabulka Text č. E 12 - ŽELEZNIČNÍ PŘEJEZD UZAVŘEN

na účelové komunikaci z obou stran Slepá pozemní komunikace č. IP 10a +  
Dodatková tabulka Text č. E 12 - ŽELEZNIČNÍ PŘEJEZD UZAVŘEN

na účelové komunikaci z obou stran Zákaz vjezdu všech vozidel č. B 1 +  
Dodatková tabulka Text č. E 12 - MIMO VOZIDEL STAVBY, Světelná zábrana  
č. Z 2 s výstražnými světly č. S 7 typu 1 (5 ks)

uzavírka účelové komunikace, použití místními obyvateli, předpoklad znalosti  
místních poměrů, objízdná trasa neznačena

#### 4.2.2 Železniční přejezd P3068, ev. km 87,065

Křížící komunikace: účelová komunikace.

Poloha pracovního místa: v obci Ústí u staré Paky.

Druh dopravního omezení: úplná uzavírka.

Doba trvání: 1 + 5 + 4 dny

Objízdná trasa: není

Délka objízdné trasy: - km

Dopravní značení: schéma B/15

na silnici II/284 2x Návěst před slepou pozemní komunikací č. IP 10b +  
Dodatková tabulka Text č. E 12 - ŽELEZNIČNÍ PŘEJEZD UZAVŘEN

na účelové komunikaci z obou stran Slepá pozemní komunikace č. IP 10a +  
Dodatková tabulka Text č. E 12 - ŽELEZNIČNÍ PŘEJEZD UZAVŘEN

na účelové komunikaci z obou stran Zákaz vjezdu všech vozidel č. B 1 +  
Dodatková tabulka Text č. E 12 - MIMO VOZIDEL STAVBY, Světelná zábrana  
č. Z 2 s výstražnými světly č. S 7 typu 1 (5 ks)

objízdná trasa není - neznačena

#### 4.2.3 Železniční přejezd P3069, ev. km 87,196

Křížící komunikace: účelová komunikace.

Poloha pracovního místa: v obci Ústí u staré Paky.

Druh dopravního omezení: úplná uzavírka.

Doba trvání: 1 + 7 + 2 dny

Objízdná trasa: není

Délka objízdné trasy: - km

Dopravní značení: schéma B/15

na silnici II/284 2x Návěst před slepou pozemní komunikací č. IP 10b +  
Dodatková tabulka Text č. E 12 - ŽELEZNIČNÍ PŘEJEZD UZAVŘEN

na účelové komunikaci z obou stran Slepá pozemní komunikace č. IP 10a +  
Dodatková tabulka Text č. E 12 - ŽELEZNIČNÍ PŘEJEZD UZAVŘEN

na účelové komunikaci z obou stran Zákaz vjezdu všech vozidel č. B 1 +  
Dodatková tabulka Text č. E 12 - MIMO VOZIDEL STAVBY, Světelná zábrana  
č. Z 2 s výstražnými světly č. S 7 typu 1 (5 ks)

objízdná trasa není - neznačena

#### 4.2.4 Železniční přejezd P3070, ev. km 89,407

Křížící komunikace: místní komunikace.

Poloha pracovního místa: v obci Bělá.

Druh dopravního omezení: úplná uzavírka.

Doba trvání: 1 + 7 + 2 dny

Objízdná trasa: místní komunikace v obci Bělá u Staré Paky, silnice II/283 přes Bělou u Staré Paky pod železničním mostem ev. km 90,579, účelová komunikace z obce Bělá u Staré Paky odbočka za zastávkou bus Bělá, U mostu

Délka objízdné trasy: 5 km

Dopravní značení: schéma B/15

na silnici II/283 2x Návěst před slepou pozemní komunikací č. IP 10b +  
Dodatková tabulka Text č. E 12 - ŽELEZNIČNÍ PŘEJEZD UZAVŘEN



na místní komunikaci z obou stran Slepá pozemní komunikace č. IP 10a +  
Dodatková tabulka Text č. E 12 - ŽELEZNIČNÍ PŘEJEZD UZAVŘEN

na místní komunikaci z obou stran Zákaz vjezdu všech vozidel č. B 1 +  
Dodatková tabulka Text č. E 12 - MIMO VOZIDEL STAVBY, Světelná zábrana  
č. Z 2 s výstražnými světly č. S 7 typu 1 (5 ks)

uzavírka místní komunikace, objížďka možná po účelových komunikacích,  
použití místními obyvateli, předpoklad znalosti místních poměrů, objížděná  
trasa neznačena

#### 4.2.5 Železniční přejezd P3072, ev. km 91,658

Křížící komunikace: úcelová komunikace.

Poloha pracovního místa: mimo obec.

Druh dopravního omezení: úplná uzavírka.

Doba trvání: 1 + 5 + 4 dny

Objížděná trasa: není

Délka objížděné trasy: - km

Dopravní značení: schéma B/15

na silnici II/283 2x Návěst před slepou pozemní komunikací č. IP 10b +  
Dodatková tabulka Text č. E 12 - ŽELEZNIČNÍ PŘEJEZD UZAVŘEN

na účelové komunikaci z obou stran Slepá pozemní komunikace č. IP 10a +  
Dodatková tabulka Text č. E 12 - ŽELEZNIČNÍ PŘEJEZD UZAVŘEN

na účelové komunikaci z obou stran Zákaz vjezdu všech vozidel č. B 1 +  
Dodatková tabulka Text č. E 12 - MIMO VOZIDEL STAVBY, Světelná zábrana  
č. Z 2 s výstražnými světly č. S 7 typu 1 (5 ks)

objížděná trasa není - neznačena

#### 4.2.6 Železniční přejezd P3073, ev. km 92,572

Křížící komunikace: II/283.

Poloha pracovního místa: v obci Libštát.

Druh dopravního omezení: úplná uzavírka.

Doba trvání: 1 + 7 + 2 dny

Objížděná trasa: silnice II/283 v obci Libštát do obce Ústí u Staré Paky, silnice II/284 do obce  
Lomnice nad Popelkou, silnice II/286 do obce Košťálov přes přejezd ev. km  
94,861, silnice II/283 do obce Libštát

Délka objížděné trasy: 23 km

Dopravní značení: schéma C/10b

na silnici II/283 před přejezdem z obou stran Slepá pozemní komunikace  
č. IP 10a + Dodatková tabulka Text č. E 12 - „ŽELEZNIČNÍ PŘEJEZD  
UZAVŘEN“

na silnici II/283 před přejezdem z obou stran Zákaz vjezdu všech vozidel  
č. B 1 + Dodatková tabulka Text č. E 12 - „MIMO VOZIDEL STAVBY“,  
Světelná zábrana č. Z 3 s výstražnými světly č. S 7 typu 1 (5 ks)

v obci Libštát na silnici III/28311 Návěst před slepou pozemní komunikací č. IP 10b + Dodatková tabulka Text č. E 12 - „ŽELEZNIČNÍ PŘEJEZD UZAVŘEN“

v obci Libštát na II/28311 před křižovatkou s II/283 Směrová tabule pro vyznačení objížděky č. IS 11b „STARÁ PAKA“

v obci Libštát na silnici III/28313 Návěst před slepou pozemní komunikací č. IP 10b + Dodatková tabulka Text č. E 12 - „ŽELEZNIČNÍ PŘEJEZD UZAVŘEN“

v obci Libštát na II/28313 před křižovatkou s II/283 Směrová tabule pro vyznačení objížděky č. IS 11b „STARÁ PAKA“

v obci Bělá u Staré Paky na silnici III/28312 Návěst před slepou pozemní komunikací č. IP 10b + Dodatková tabulka Text č. E 12 - „ŽELEZNIČNÍ PŘEJEZD UZAVŘEN“

v obci Bělá u Staré Paky na II/28312 před křižovatkou s II/283 Směrová tabule pro vyznačení objížděky č. IS 11b „KOŠTÁLOV“

v obci Košťálov na silnici II/283 Návěst před objížděkou č. IS 11a „ŽELEZNIČNÍ PŘEJEZD V OBCI LIBŠTÁT UZAVŘEN“ + Směrová tabule pro vyznačení objížděky č. IS 11b „STARÁ PAKA“

v obci Košťálov na silnici II/286 Návěst před objížděkou č. IS 11a „ŽELEZNIČNÍ PŘEJEZD V OBCI LIBŠTÁT UZAVŘEN“ + Směrová tabule pro vyznačení objížděky č. IS 11b „STARÁ PAKA“

v obci Košťálov na II/283 před křižovatkou s II/286 Směrová tabule pro vyznačení objížděky č. IS 11b „STARÁ PAKA“

v obci Košťálov na II/286 za železničním přejezdem ev. km 94,681 Směrová tabule pro vyznačení objížděky č. IS 11b „STARÁ PAKA“

na II/286 před křižovatkou s III/28311 Směrová tabule pro vyznačení objížděky č. IS 11b „STARÁ PAKA“

v obci Lomnice nad Popelkou na II/286 před křižovatkou s II/284 Směrová tabule pro vyznačení objížděky č. IS 11b „STARÁ PAKA“

v obci Lomnice nad Popelkou na II/284 3x Směrová tabule pro vyznačení objížděky č. IS 11b „STARÁ PAKA“

v obci Lomnice nad Popelkou na II/284 před křižovatkou s II/286 Směrová tabule pro vyznačení objížděky č. IS 11b „STARÁ PAKA“

na II/284 před křižovatkou s II/2849 Směrová tabule pro vyznačení objížděky č. IS 11b „STARÁ PAKA“

v obci Ústí u Staré Paky na II/284 před křižovatkou s II/283 Směrová tabule pro vyznačení objížděky č. IS 11b „STARÁ PAKA“ a Směrová tabule pro vyznačení objížděky č. IS 11b „BĚLÁ U STARÉ PAKY“

v obci Ústí u Staré Paky na silnici II/284 před křižovatkou s II/283 Návěst před objížděkou č. IS 11a „ŽELEZNIČNÍ PŘEJEZD V OBCI LIBŠTÁT UZAVŘEN“ + Směrová tabule pro vyznačení objížděky č. IS 11b „KOŠTÁLOV“

na II/284 před křižovatkou s II/2849 Směrová tabule pro vyznačení objížděky č. IS 11b „KOŠTÁLOV“

v obci Lomnice nad Popelkou na II/284 před křižovatkou s II/286 Směrová tabule pro vyznačení objížděky č. IS 11b „KOŠTÁLOV“

v obci Lomnice nad Popelkou na II/284 3x Směrová tabule pro vyznačení objížděky č. IS 11b „KOŠTÁLOV“

v obci Lomnice nad Popelkou na II/286 před křižovatkou s II/284 Směrová tabule pro vyznačení objíždky č. IS 11b „KOŠŤÁLOV“

na II/286 před křižovatkou s III/28311 Směrová tabule pro vyznačení objíždky č. IS 11b „KOŠŤÁLOV“

v obci Košťálov na II/286 před železničním přejezdem ev. km 94,681 Směrová tabule pro vyznačení objíždky č. IS 11b „KOŠŤÁLOV“

přechodné zrušení platnosti stávajících směrových tabulí páskou s oranžovo červeným pruhem 40 ks

#### 4.2.7 Železniční přejezd P3074, ev. km 92,753

Křížící komunikace: účelová komunikace.

Poloha pracovního místa: v obci Libštát.

Druh dopravního omezení: úplná uzavírka.

Doba trvání: 1 + 7 + 2 dny

Objíždná trasa: účelová komunikace v obci Libštát, silnice III/28311 přes přejezd ev. km 93,097, účelová komunikace v obci Libštát

Délka objíždné trasy: 3 km

Dopravní značení: schéma B/15

na silnici III/28311 2x Návěst před slepou pozemní komunikací č. IP 10b +  
Dodatková tabulka Text č. E 12 - „ŽELEZNIČNÍ PŘEJEZD UZAVŘEN“

na místní komunikaci z obou stran Slepá pozemní komunikace č. IP 10a +  
Dodatková tabulka Text č. E 12 - „ŽELEZNIČNÍ PŘEJEZD UZAVŘEN“

na místní komunikaci z obou stran Zákaz vjezdu všech vozidel č. B 1 +  
Dodatková tabulka Text č. E 12 - „MIMO VOZIDEL STAVBY“, Světelná  
zábrana č. Z 2 s výstražnými světly č. S 7 typu 1 (5 ks)

uzavírka účelové komunikace, objíždka možná po účelových komunikacích,  
použití místními obyvateli, předpoklad znalosti místních poměrů, objíždná  
trasa neznačena

#### 4.2.8 Železniční přejezd P3075, ev. km 93,097

Křížící komunikace: III/28311.

Poloha pracovního místa: v obci Libštát.

Druh dopravního omezení: úplná uzavírka.

Doba trvání: 1 + 7 + 2 dny

Objíždná trasa: silnice III/28311 v obci Libštát, silnice II/283 do obce Košťálov, silnice II/286  
přes přejezd ev. km 94,861 v Košťálově, silnice III/28311 v obci Libštát

Délka objíždné trasy: 7 km

Dopravní značení: schéma B/15

na silnici III/28311 před přejezdem z obou stran Slepá pozemní komunikace  
č. IP 10a + Dodatková tabulka Text č. E 12 - „ŽELEZNIČNÍ PŘEJEZD  
UZAVŘEN“

na silnici III/28311 před přejezdem z obou stran Zákaz vjezdu všech vozidel  
č. B 1 + Dodatková tabulka Text č. E 12 - „MIMO VOZIDEL STAVBY“,  
Světelná zábrana č. Z 3 s výstražnými světly č. S 7 typu 1 (5 ks)

v obci Libštát na silnici II/283 Návěst před slepou pozemní komunikací č. IP 10b + Dodatková tabulka Text č. E 12 - „ŽELEZNIČNÍ PŘEJEZD UZAVŘEN“

v obci Libštát na silnici III/28313 Návěst před slepou pozemní komunikací č. IP 10b + Dodatková tabulka Text č. E 12 - „ŽELEZNIČNÍ PŘEJEZD UZAVŘEN“

v obci Libštát na silnici II/283 Návěst před objížděnou č. IS 11a „ŽELEZNIČNÍ PŘEJEZD V OBCI LIBŠTÁT UZAVŘEN“ + Směrová tabule pro vyznačení objížděny č. IS 11b „LOMNICE NAD POPELKOU“

v obci Libštát na silnici III/28313 Návěst před objížděnou č. IS 11a „ŽELEZNIČNÍ PŘEJEZD V OBCI LIBŠTÁT UZAVŘEN“ + Směrová tabule pro vyznačení objížděny č. IS 11b „LOMNICE NAD POPELKOU“

v obci Košťálov na silnici II/283 Návěst před objížděnou č. IS 11a „ŽELEZNIČNÍ PŘEJEZD V OBCI LIBŠTÁT UZAVŘEN“ + Směrová tabule pro vyznačení objížděny č. IS 11b „LOMNICE NAD POPELKOU“

v obci Košťálov na silnici II/286 Návěst před objížděnou č. IS 11a „ŽELEZNIČNÍ PŘEJEZD V OBCI LIBŠTÁT UZAVŘEN“ + Směrová tabule pro vyznačení objížděny č. IS 11b „LOMNICE NAD POPELKOU“

v obci Košťálov na II/283 před křižovatkou s II/286 Směrová tabule pro vyznačení objížděny č. IS 11b „LOMNICE NAD POPELKOU“

v obci Košťálov na II/283 před křižovatkou s II/286 Směrová tabule pro vyznačení objížděny č. IS 11b „LOMNICE NAD POPELKOU“

v obci Košťálov na II/286 za železničním přejezdem ev. km 94,681 Směrová tabule pro vyznačení objížděny č. IS 11b „LOMNICE NAD POPELKOU“

na II/286 před křižovatkou s III/28311 Směrová tabule pro vyznačení objížděny č. IS 11b „LOMNICE NAD POPELKOU“

na silnici II/286 před křižovatkou s III/28311 Návěst před slepou pozemní komunikací č. IP 10b + Dodatková tabulka Text č. E 12 - „ŽELEZNIČNÍ PŘEJEZD UZAVŘEN“

na silnici III/28311 Návěst před objížděnou č. IS 11a „ŽELEZNIČNÍ PŘEJEZD V OBCI LIBŠTÁT UZAVŘEN“ + Směrová tabule pro vyznačení objížděny č. IS 11b „LIBŠTÁT“

v obci Košťálov na II/286 před železničním přejezdem ev. km 94,681 Směrová tabule pro vyznačení objížděny č. IS 11b „LIBŠTÁT“

v obci Košťálov na II/286 před křižovatkou s II/283 Směrová tabule pro vyznačení objížděny č. IS 11b „LIBŠTÁT“

přechodné zrušení platnosti stávajících směrových tabulí páskou s oranžovo červeným pruhem 20 ks

#### 4.2.9 Železniční přejezd P3076, ev. km 94,861

Křížící komunikace: II/286.

Poloha pracovního místa: v obci Košťálov.

Druh dopravního omezení: úplná uzavírka.

Doba trvání: 1 + 7 + 2 dny

Objízdná trasa: silnice II/286 v obci Košťálov, silnice II/283 do obce Libštát, III/28311 z obce Libštát přes přejezd ev. km 93,097 na silnici II/286 (omezení na mostě přes Olešku 18 t), silnice II/286 do obce Košťálov, neznačeno

pro vozidla nad 18 t: silnice II/286 v obci Košťálov, silnice II/283 do obce Ústí u Staré Paky, silnice II/284 do obce Lomnice nad Popelkou, silnice II/286 do obce Košťálov

pro rezidenty: po místních komunikacích přes přejezd ev. km 95,315 (omezení na mostě přes Olešku 3 t) na silnici II/283 a na silnici II/286, délka 3 km, neznačeno

Délka objízdné trasy: 7 km, pro vozidla nad 18 t délka 23 km

Dopravní značení: schéma B/15

na silnici II/286 před přejezdem z obou stran Slepá pozemní komunikace č. IP 10a + Dodatková tabulka Text č. E 12 - „ŽELEZNIČNÍ PŘEJEZD UZAVŘEN“

na silnici II/286 před přejezdem z obou stran Zákaz vjezdu všech vozidel č. B 1 + Dodatková tabulka Text č. E 12 - „MIMO VOZIDEL STAVBY“, Světelná zábrana č. Z 3 s výstražnými světly č. S 7 typu 1 (5 ks)

v obci Košťálov na silnici II/283 Návěst před slepou pozemní komunikací č. IP 10b + Dodatková tabulka Text č. E 12 - „ŽELEZNIČNÍ PŘEJEZD UZAVŘEN“

v obci Košťálov na místní komunikaci před křižovatkou se silnicí II/286 Návěst před slepou pozemní komunikací č. IP 10b + Dodatková tabulka Text č. E 12 - „ŽELEZNIČNÍ PŘEJEZD UZAVŘEN“

v obci Košťálov na silnici II/283 před křižovatkou s II/286 Návěst před objíždkou č. IS 11a „ŽELEZNIČNÍ PŘEJEZD V OBCI KOŠTÁLOV UZAVŘEN“ + Směrová tabule pro vyznačení objíždky č. IS 11b „LOMNICE NAD POPELKOU“

v obci Košťálov na silnici II/286 před křižovatkou s II/283 Návěst před objíždkou č. IS 11a „ŽELEZNIČNÍ PŘEJEZD V OBCI KOŠTÁLOV UZAVŘEN“ + Směrová tabule pro vyznačení objíždky č. IS 11b „LOMNICE NAD POPELKOU“

v obci Libštát na silnici III/28313 před křižovatkou s II/283 Návěst před objíždkou č. IS 11a „ŽELEZNIČNÍ PŘEJEZD V OBCI KOŠTÁLOV UZAVŘEN“ + Směrová tabule pro vyznačení objíždky č. IS 11b „LOMNICE NAD POPELKOU“

v obci Lomnice nad Popelkou na silnici II/284 z obou stran před křižovatkou s II/286 Návěst před objíždkou č. IS 11a „ŽELEZNIČNÍ PŘEJEZD V OBCI KOŠTÁLOV UZAVŘEN“ + Směrová tabule pro vyznačení objíždky č. IS 11b „KOŠTÁLOV“

v obci Lomnice nad Popelkou na silnici III/2843 před křižovatkou s II/286 Návěst před objíždkou č. IS 11a „ŽELEZNIČNÍ PŘEJEZD V OBCI KOŠTÁLOV UZAVŘEN“ + Směrová tabule pro vyznačení objíždky č. IS 11b „KOŠTÁLOV“

v obci Lomnice nad Popelkou na silnici III/2845 před křižovatkou s II/286 Návěst před objíždkou č. IS 11a „ŽELEZNIČNÍ PŘEJEZD V OBCI KOŠTÁLOV UZAVŘEN“ + Směrová tabule pro vyznačení objíždky č. IS 11b „KOŠTÁLOV“

v obci Lomnice nad Popelkou na silnici II/286 před křižovatkou s II/284 Návěst před objíždkou č. IS 11a „ŽELEZNIČNÍ PŘEJEZD V OBCI

KOŠŤÁLOV UZAVŘEN“ + Směrová tabule pro vyznačení objížděky č. IS 11b „KOŠŤÁLOV“

v obci Lomnice nad Popelkou na II/286 před křižovatkou s II/284 Směrová tabule pro vyznačení objížděky č. IS 11b „KOŠŤÁLOV“

v obci Lomnice nad Popelkou na II/284 3x Směrová tabule pro vyznačení objížděky č. IS 11b „KOŠŤÁLOV“

v obci Lomnice nad Popelkou na II/284 před křižovatkou s II/286 Směrová tabule pro vyznačení objížděky č. IS 11b „KOŠŤÁLOV“

na II/284 před křižovatkou s II/2849 Směrová tabule pro vyznačení objížděky č. IS 11b „KOŠŤÁLOV“

v obci Ústí u Staré Paky na II/284 před křižovatkou s II/283 Směrová tabule pro vyznačení objížděky č. IS 11b „KOŠŤÁLOV“

v obci Libštát na II/283 před křižovatkou s III/28311 a s III/28313 Směrová tabule pro vyznačení objížděky č. IS 11b „LOMNICE NAD POPELKOU“

v obci Bělá na II/283 před křižovatkou s III/28312 Směrová tabule pro vyznačení objížděky č. IS 11b „LOMNICE NAD POPELKOU“

v obci Ústí u Staré Paky na II/283 před křižovatkou s II/284 Směrová tabule pro vyznačení objížděky č. IS 11b „LOMNICE NAD POPELKOU“

na II/284 před křižovatkou s II/2849 Směrová tabule pro vyznačení objížděky č. IS 11b „LOMNICE NAD POPELKOU“

přechodné zrušení platnosti stávajících směrových tabulí páskou s oranžovo červeným pruhem 30 ks

#### 4.2.10 Železniční přejezd P3077, ev. km 95,315

Křížící komunikace: místní komunikace.

Poloha pracovního místa: v obci Košťálov.

Druh dopravního omezení: úplná uzavírka.

Doba trvání: 5 + 1 + 4 dny

Objížděná trasa: po místních komunikacích (omezení na mostě přes Olešku 3 t) na silnici II/283 a na silnici II/286 přes přejezd ev. km 94,861, po místní komunikaci

Délka objížděné trasy: 3 km

Dopravní značení: schéma B/15

na silnici II/286 2x Návěst před slepou pozemní komunikací č. IP 10b +  
Dodatková tabulka Text č. E 12 - „ŽELEZNIČNÍ PŘEJEZD UZAVŘEN“

na silnici II/283 2x Návěst před slepou pozemní komunikací č. IP 10b +  
Dodatková tabulka Text č. E 12 - „ŽELEZNIČNÍ PŘEJEZD UZAVŘEN“

na místních komunikacích 4x Návěst před slepou pozemní komunikací č.  
IP 10b + Dodatková tabulka Text č. E 12 - „ŽELEZNIČNÍ PŘEJEZD  
UZAVŘEN“

na místní komunikaci z obou stran Slepá pozemní komunikace č. IP 10a +  
Dodatková tabulka Text č. E 12 - „ŽELEZNIČNÍ PŘEJEZD UZAVŘEN“

na místní komunikaci z obou stran Zákaz vjezdu všech vozidel č. B 1 +  
Dodatková tabulka Text č. E 12 - „MIMO VOZIDEL STAVBY“, Světelná  
zábrana č. Z 2 s výstražnými světly č. S 7 typu 1 (5 ks)



uzavírka místní komunikace, objížďka možná po místních komunikacích, použití místními obyvateli, předpoklad znalosti místních poměrů, objíždná trasa neznačena

#### 4.2.11 Železniční přejezd P3079, ev. km 100,163

Křížící komunikace: místní komunikace.

Poloha pracovního místa: v obci Slaná Bořkov.

Druh dopravního omezení: úplná uzavírka.

Doba trvání: 7 + 1 + 2 dny

Objíždná trasa: po účelové komunikaci na silnici II/289 přes Bořkov na silnici II/283 do obce Slaná, z obce Slaná po místní komunikaci a účelové komunikaci

Délka objíždné trasy: 4 km

Dopravní značení: schéma B/15

na silnici II/289 2x Návěst před slepou pozemní komunikací č. IP 10b +  
Dodatková tabulka Text č. E 12 - „ŽELEZNIČNÍ PŘEJEZD UZAVŘEN“

na silnici II/283 2x Návěst před slepou pozemní komunikací č. IP 10b +  
Dodatková tabulka Text č. E 12 - „ŽELEZNIČNÍ PŘEJEZD UZAVŘEN“

na místních komunikacích 2x Návěst před slepou pozemní komunikací č.  
IP 10b + Dodatková tabulka Text č. E 12 - „ŽELEZNIČNÍ PŘEJEZD  
UZAVŘEN“

na místní komunikaci z obou stran Slepá pozemní komunikace č. IP 10a +  
Dodatková tabulka Text č. E 12 - „ŽELEZNIČNÍ PŘEJEZD UZAVŘEN“

na místní komunikaci z obou stran Zákaz vjezdu všech vozidel č. B 1 +  
Dodatková tabulka Text č. E 12 - „MIMO VOZIDEL STAVBY“, Světelná  
zábrana č. Z 2 s výstražnými světly č. S 7 typu 1 (5 ks)

uzavírka místní komunikace, objížďka možná po místních a účelových  
komunikacích, použití místními obyvateli, předpoklad znalosti místních  
poměrů, objíždná trasa neznačena

#### 4.2.12 Železniční přejezd P3080, ev. km 100,329

Křížící komunikace: účelová komunikace. Přejechod.

Poloha pracovního místa: v obci Slaná.

Druh dopravního omezení: úplná uzavírka.

Doba trvání: 2 + 1 + 2 dny

Objíždná trasa: po účelové komunikaci na silnici II/289 přes Bořkov na silnici II/283 do obce Slaná, z obce Slaná po místní komunikaci a účelové komunikaci

Délka objíždné trasy: 4 km

Dopravní značení: schéma B/15

na silnici II/289 2x Návěst před slepou pozemní komunikací č. IP 10b +  
Dodatková tabulka Text č. E 12 - „ŽELEZNIČNÍ PŘEJEZD UZAVŘEN“

na silnici II/283 2x Návěst před slepou pozemní komunikací č. IP 10b +  
Dodatková tabulka Text č. E 12 - „ŽELEZNIČNÍ PŘEJEZD UZAVŘEN“

na místních komunikacích 2x Návěst před slepou pozemní komunikací č. IP 10b + Dodatková tabulka Text č. E 12 - „ŽELEZNIČNÍ PŘEJEZD UZAVŘEN“

na místní komunikaci z obou stran Slepá pozemní komunikace č. IP 10a + Dodatková tabulka Text č. E 12 - „ŽELEZNIČNÍ PŘEJEZD UZAVŘEN“

na místní komunikaci z obou stran Zákaz vjezdu všech vozidel č. B 1 + Dodatková tabulka Text č. E 12 - „MIMO VOZIDEL STAVBY“, Světelná zábrana č. Z 2 s výstražnými světly č. S 7 typu 1 (5 ks)

uzavírka účelové komunikace pro pěší, objížďka možná po místních a účelových komunikacích, použití místními obyvateli, předpoklad znalosti místních poměrů, objízdná trasa neznačena

#### 4.2.13 Železniční přejezd P3081, ev. km 101,055

Křížící komunikace: účelová komunikace.

Poloha pracovního místa: v obci Semily.

Druh dopravního omezení: úplná uzavírka.

Doba trvání: 5 + 1 + 4 dny

Objízdná trasa: není

Délka objízdné trasy: - km

Dopravní značení: schéma B/15

na silnici II/289 2x Návěst před slepou pozemní komunikací č. IP 10b + Dodatková tabulka Text č. E 12 - ŽELEZNIČNÍ PŘEJEZD UZAVŘEN

na účelové komunikaci z obou stran Slepá pozemní komunikace č. IP 10a + Dodatková tabulka Text č. E 12 - ŽELEZNIČNÍ PŘEJEZD UZAVŘEN

na účelové komunikaci z obou stran Zákaz vjezdu všech vozidel č. B 1 + Dodatková tabulka Text č. E 12 - MIMO VOZIDEL STAVBY, Světelná zábrana č. Z 2 s výstražnými světly č. S 7 typu 1 (5 ks)

objízdná trasa není - neznačena

#### 4.2.14 Železniční přejezd P3082, ev. km 101,231

Křížící komunikace: účelová komunikace.

Poloha pracovního místa: v obci Semily.

Druh dopravního omezení: úplná uzavírka.

Doba trvání: 5 + 1 + 4 dny

Objízdná trasa: po účelové komunikaci na silnici II/289 přes Semily přes přejezd ev. km 102,017 na místní komunikaci směr Kopaniny a na účelovou komunikaci

Délka objízdné trasy: 3 km

Dopravní značení: schéma B/15

na silnici II/289 2x Návěst před slepou pozemní komunikací č. IP 10b + Dodatková tabulka Text č. E 12 - „ŽELEZNIČNÍ PŘEJEZD UZAVŘEN“

na účelové komunikaci z obou stran Slepá pozemní komunikace č. IP 10a + Dodatková tabulka Text č. E 12 - „ŽELEZNIČNÍ PŘEJEZD UZAVŘEN“



na účelové komunikaci z obou stran Zákaz vjezdu všech vozidel č. B 1 +  
Dodatková tabulka Text č. E 12 - „MIMO VOZIDEL STAVBY“, Světelná  
zábrana č. Z 2 s výstražnými světly č. S 7 typu 1 (5 ks)

uzavírka účelové komunikace, objížďka možná po účelových komunikacích,  
použití místními obyvateli, předpoklad znalosti místních poměrů, objížděná  
trasa neznačena

#### 4.2.15 Železniční přejezd P3083, ev. km 102,017

Křížící komunikace: **III/2891, ulice Nádražní.**

Poloha pracovního místa: **v obci Semily.**

Druh dopravního omezení: **úplná uzavírka.**

Doba trvání: 10 dní

Objížděná trasa: po ulici Družstevní na ulici Jana Žižky přes přejezd ev. km 102,544 na ulici  
Kozákovskou do ulice Nádražní v obci Semily

Délka objížděné trasy: 2 km

Dopravní značení: schéma B/15

na silnici III/2891 před přejezdem z obou stran Slepá pozemní komunikace  
č. IP 10a + Dodatková tabulka Text č. E 12 - „ŽELEZNIČNÍ PŘEJEZD  
UZAVŘEN“

na silnici III/2891 před přejezdem z obou stran Zákaz vjezdu všech vozidel  
č. B 1 + Dodatková tabulka Text č. E 12 - „MIMO VOZIDEL STAVBY“,  
Světelná zábrana č. Z 3 s výstražnými světly č. S 7 typu 1 (5 ks)

v obci Semily na silnici III/2891 před křižovatkou s ulicí Družstevní Návěst  
před slepou pozemní komunikací č. IP 10b + Dodatková tabulka Text č. E 12 -  
„ŽELEZNIČNÍ PŘEJEZD UZAVŘEN“ + Směrová tabule pro vyznačení  
objížděčky č. IS 11c

v obci Semily v ulici Družstevní před křižovatkou se silnicí III/2891 2x Návěst  
před slepou pozemní komunikací č. IP 10b + Dodatková tabulka Text č. E 12 -  
„ŽELEZNIČNÍ PŘEJEZD UZAVŘEN“ + 2x Směrová tabule pro vyznačení  
objížděčky č. IS 11c

v obci Semily v ulici Lhotecké před křižovatkou se silnicí III/2891 1x Návěst  
před slepou pozemní komunikací č. IP 10b + Dodatková tabulka Text č. E 12 -  
„ŽELEZNIČNÍ PŘEJEZD UZAVŘEN“ + 1x Směrová tabule pro vyznačení  
objížděčky č. IS 11c

v obci Semily v ulici K Lomu před křižovatkou se silnicí III/2891 2x Návěst  
před slepou pozemní komunikací č. IP 10b + Dodatková tabulka Text č. E 12 -  
„ŽELEZNIČNÍ PŘEJEZD UZAVŘEN“ + 1x Směrová tabule pro vyznačení  
objížděčky č. IS 11c

v obci Semily v ulici Kozákovské před křižovatkou se silnicí III/2891 2x Návěst  
před slepou pozemní komunikací č. IP 10b + Dodatková tabulka Text č. E 12 -  
„ŽELEZNIČNÍ PŘEJEZD UZAVŘEN“ + 2x Směrová tabule pro vyznačení  
objížděčky č. IS 11c

v obci Semily na ulicích Družstevní, Kozákovská, Jana Žižky, Nádražní 8x  
Směrová tabule pro vyznačení objížděčky č. IS 11c

#### 4.2.16 Železniční přejezd P3084, ev. km 102,544

Křížící komunikace: III/2829, ulice Jana Žižky.

Poloha pracovního místa: v obci Semily.

Druh dopravního omezení: úplná uzavírka.

Doba trvání: 10 dní

Objízdná trasa: po ulici Kozákovské na ulici Nádražní přes přejezd ev. km 102,017 na ulici Družstevní na ulici Jana Žižky v obci Semily

Délka objížděné trasy: 2 km

Dopravní značení: schéma B/15

na silnici III/2829 před přejezdem z obou stran Slepá pozemní komunikace č. IP 10a + Dodatková tabulka Text č. E 12 - „ŽELEZNIČNÍ PŘEJEZD UZAVŘEN“

na silnici III/2829 před přejezdem z obou stran Zákaz vjezdu všech vozidel č. B 1 + Dodatková tabulka Text č. E 12 - „MIMO VOZIDEL STAVBY“, Světelná zábrana č. Z 3 s výstražnými světly č. S 7 typu 1 (5 ks)

v obci Semily na silnici III/2829 před křižovatkou s ulicí Družstevní Návěst před slepou pozemní komunikací č. IP 10b + Dodatková tabulka Text č. E 12 - „ŽELEZNIČNÍ PŘEJEZD UZAVŘEN“ + Směrová tabule pro vyznačení objížděky č. IS 11c

v obci Semily v ulici Družstevní před křižovatkou se silnicí III/2829 2x Návěst před slepou pozemní komunikací č. IP 10b + Dodatková tabulka Text č. E 12 - „ŽELEZNIČNÍ PŘEJEZD UZAVŘEN“ + 2x Směrová tabule pro vyznačení objížděky č. IS 11c

v obci Semily v ulici Kozákovské před křižovatkou se silnicí III/2891 2x Návěst před slepou pozemní komunikací č. IP 10b + Dodatková tabulka Text č. E 12 - „ŽELEZNIČNÍ PŘEJEZD UZAVŘEN“ + 2x Směrová tabule pro vyznačení objížděky č. IS 11c

v obci Semily v ulici K Lomu před křižovatkou se silnicí III/2891 2x Návěst před slepou pozemní komunikací č. IP 10b + Dodatková tabulka Text č. E 12 - „ŽELEZNIČNÍ PŘEJEZD UZAVŘEN“ + 2x Směrová tabule pro vyznačení objížděky č. IS 11c

v obci Semily v ulici Lhotecké před křižovatkou se silnicí III/2891 1x Návěst před slepou pozemní komunikací č. IP 10b + Dodatková tabulka Text č. E 12 - „ŽELEZNIČNÍ PŘEJEZD UZAVŘEN“ + 1x Směrová tabule pro vyznačení objížděky č. IS 11c

v obci Semily na ulicích Družstevní, Kozákovská, Jana Žižky, Nádražní 8x Směrová tabule pro vyznačení objížděky č. IS 11c

#### 4.2.17 Železniční přejezd P3086, ev. km 115,172

Křížící komunikace: účelová komunikace.

Poloha pracovního místa: v obci Malá Skála.

Druh dopravního omezení: úplná uzavírka.

Doba trvání: 7 + 1 + 2 dny

Objízdná trasa 1: po místní komunikaci na silnici III/28216 na přejezd ev. km 115,285 a na místní komunikaci v obci Malá Skála, délka 1 km

objížděná trasa 2: po dobu uzavírky 4 budou současně uzavřeny všechny tři přejezdy v Malé Skále po dobu dvou dní, objížděná trasa pro osobní automobily je po místních komunikacích pod mostem ev. km 114,128 (světelná šířka 4,35 m, podjezdová výška 2,9 m), délka 2 km

objížděná trasa 3: po dobu uzavírky 4 budou současně uzavřeny všechny tři přejezdy v Malé Skále po dobu dvou dní, objížděná trasa pro nákladní automobily po silnici III/28216, III/28213 přes Koberovy na silnici II/282, na silnici II/283 přes Turnov na silnici I/35, na silnici I/10 zpět do Malé Skály, délka 25 km

Délka objížděné trasy: 1 km, pro osobní vozidla 2 km, pro nákladní vozidla 25 km

Dopravní značení: objížděná trasa 1

schéma B/15

na účelové komunikaci před přejezdem z obou stran Slepá pozemní komunikace č. IP 10a + Dodatková tabulka Text č. E 12 - „ŽELEZNIČNÍ PŘEJEZD UZAVŘEN“

na účelové komunikaci před přejezdem z obou stran Zákaz vjezdu všech vozidel č. B 1 + Dodatková tabulka Text č. E 12 - „MIMO VOZIDEL STAVBY“, Světelná zábrana č. Z 3 s výstražnými světly č. S 7 typu 1 (5 ks)

v obci Malá Skála na místních komunikacích 4x Návěst před slepou pozemní komunikací č. IP 10b + 4x Dodatková tabulka Text č. E 12 - „ŽELEZNIČNÍ PŘEJEZD UZAVŘEN“

v obci Malá Skála na místních komunikacích a na III/28216 6x Směrová tabule pro vyznačení objížděky č. IS 11c

objížděná trasa 2

schéma B/15

na účelové komunikaci před přejezdem z obou stran Slepá pozemní komunikace č. IP 10a + Dodatková tabulka Text č. E 12 - „ŽELEZNIČNÍ PŘEJEZD UZAVŘEN“

na účelové komunikaci před přejezdem z obou stran Zákaz vjezdu všech vozidel č. B 1 + Dodatková tabulka Text č. E 12 - „MIMO VOZIDEL STAVBY“, Světelná zábrana č. Z 3 s výstražnými světly č. S 7 typu 1 (5 ks)

v obci Malá Skála na místních komunikacích 4x Návěst před slepou pozemní komunikací č. IP 10b + 4x Dodatková tabulka Text č. E 12 - „ŽELEZNIČNÍ PŘEJEZD UZAVŘEN“

v obci Malá Skála na silnicích III/28216 a III/2832 a na místní komunikaci před křižovatkami s místními komunikacemi 6x Návěst před objížděkou č. IS 11a „ŽELEZNIČNÍ PŘEJEZDY V OBCI MALÁ SKÁLA UZAVŘENY“ + 6x Směrová tabule pro vyznačení objížděky pro osobní vozidla č. IS 11c + 6x Dodatková tabulka Druh vozidla č. E.9 + 6x Zákaz vjezdu vozidel, jejichž výška přesahuje 2,9 m č. B 16 + 6x Směrová tabule pro vyznačení objížděky pro nákladní vozidla + 6x Dodatková tabulka Druh vozidla č. E.9

v obci Malá Skála na místních komunikacích a na III/28216 6x Směrová tabule pro vyznačení objížděky č. IS 11c + 6x Dodatková tabulka Druh vozidla č. E.9

objízdna trasa 3

schéma B/15

k objízdne trase 2 se doplňuje

na silnici III/28216 před křižovatkou s III/28213 Návěst před objížděkou č. IS 11a „ŽELEZNIČNÍ PŘEJEZDY V OBCI MALÁ SKÁLA UZAVŘENY“ + Směrová tabule pro vyznačení objížděky č. IS 11b „SILNICE I/10“

v obci Koberovy na silnici II/282 před křižovatkou s III/28213 z obou stran Návěst před objížděkou č. IS 11a „ŽELEZNIČNÍ PŘEJEZDY V OBCI MALÁ SKÁLA UZAVŘENY“ + Směrová tabule pro vyznačení objížděky č. IS 11b „SILNICE I/10“

na silnici II/282 před křižovatkou s II/283 z obou směrů Směrová tabule pro vyznačení objížděky č. IS 11b „SILNICE I/10“

v obci Turnov na silnici II/283 před křižovatkou s I/35 Směrová tabule pro vyznačení objížděky č. IS 11b „SILNICE I/10“

v obci Turnov na silnici I/35 před křižovatkou s I/10 Směrová tabule pro vyznačení objížděky č. IS 11b „MALÁ SKÁLA“

na objízdne trase 5x Směrová tabule pro vyznačení objížděky č. IS 11c

v obci Malá Skála na silnici I/10 před křižovatkou s III/28216 z obou stran Návěst před objížděkou č. IS 11a „ŽELEZNIČNÍ PŘEJEZDY V OBCI MALÁ SKÁLA UZAVŘENY“ + Směrová tabule pro vyznačení objížděky č. IS 11b „MALÁ SKÁLA“

v obci Turnov na silnici I/35 před křižovatkou s I/10 z obou stran Návěst před objížděkou č. IS 11a „ŽELEZNIČNÍ PŘEJEZDY V OBCI MALÁ SKÁLA UZAVŘENY“ + Směrová tabule pro vyznačení objížděky č. IS 11b „MALÁ SKÁLA“

v obci Turnov na silnici I/10 před křižovatkou s II/283 Směrová tabule pro vyznačení objížděky č. IS 11b „MALÁ SKÁLA“

na silnici II/283 před křižovatkou s II/282 Směrová tabule pro vyznačení objížděky č. IS 11b „MALÁ SKÁLA“

v obci Koberovy na silnici II/282 před křižovatkou s III/28213 Směrová tabule pro vyznačení objížděky č. IS 11b „MALÁ SKÁLA“

na objízdne trase 5x Směrová tabule pro vyznačení objížděky č. IS 11c

přechodné zrušení platnosti stávajících směrových tabulí páskou s oranžovo červeným pruhem 40 ks

#### 4.2.18 Železniční přejezd P3087, ev. km 115,285

Křížící komunikace: silnice III/28216.

Poloha pracovního místa: v obci Malá Skála.

Druh dopravního omezení: úplná uzavírka.

Doba trvání: 7 + 1 + 2 dny

Objízdna trasa 1: po silnici III/28216 na silnici III/2832 na přejezd ev. km 115,378 a na místní komunikaci na silnici III/28216 v obci Malá Skála, délka 1 km

objízdna trasa 2: po dobu uzavírky 4 budou současně uzavřeny všechny tři přejezdy v Malé Skále po dobu dvou dní, objízdna trasa pro osobní automobily je po místních

komunikacích pod mostem ev. km 114,128 (světlá šířka 4,35 m, podjezdová výška 2,9 m), délka 2 km

objížděná trasa 3: po dobu uzavírky 4 budou současně uzavřeny všechny tři přejezdy v Malé Skále po dobu dvou dní, objížděná trasa pro nákladní automobily po silnici III/28216, III/28213 přes Koberovy na silnici II/282, na silnici II/283 přes Turnov na silnici I/35, na silnici I/10 zpět do Malé Skály, délka 25 km

Délka objížděné trasy: 1 km, pro osobní vozidla 2 km, pro nákladní vozidla 25 km

Dopravní značení: objížděná trasa 1

schéma B/15

na silnici III/28216 před přejezdem z obou stran Slepá pozemní komunikace č. IP 10a + Dodatková tabulka Text č. E 12 - „ŽELEZNIČNÍ PŘEJEZD UZAVŘEN“

na silnici III/28216 před přejezdem z obou stran Zákaz vjezdu všech vozidel č. B 1 + Dodatková tabulka Text č. E 12 - „MIMO VOZIDEL STAVBY“, Světelná zábrana č. Z 3 s výstražnými světly č. S 7 typu 1 (5 ks)

v obci Malá Skála na místních komunikacích 4x Návěst před slepou pozemní komunikací č. IP 10b + 4x Dodatková tabulka Text č. E 12 - „ŽELEZNIČNÍ PŘEJEZD UZAVŘEN“

v obci Malá Skála na místních komunikacích a na III/28216 6x Směrová tabule pro vyznačení objížděčky č. IS 11c

objížděná trasa 2 - shodná s přejezdem ev. km 115,172 (společný popis a výkaz výměr)

objížděná trasa 3 - shodná s přejezdem ev. km 115,172 (společný popis a výkaz výměr)

#### 4.2.19 Železniční přejezd P3088, ev. km 115,378

Křížící komunikace: silnice III/2832.

Poloha pracovního místa: v obci Malá Skála.

Druh dopravního omezení: úplná uzavírka.

Doba trvání: 7 + 1 + 2 dny

Objížděná trasa 1: po místní komunikaci na silnici III/28216 na přejezd ev. km 115,285 a na silnici III/2832, délka 1 km

objížděná trasa 2: po dobu uzavírky 4 budou současně uzavřeny všechny tři přejezdy v Malé Skále po dobu dvou dní, objížděná trasa pro osobní automobily je po místních komunikacích pod mostem ev. km 114,128 (světlá šířka 4,35 m, podjezdová výška 2,9 m), délka 2 km

objížděná trasa 3: po dobu uzavírky 4 budou současně uzavřeny všechny tři přejezdy v Malé Skále po dobu dvou dní, objížděná trasa pro nákladní automobily po silnici III/28216, III/28213 přes Koberovy na silnici II/282, na silnici II/283 přes Turnov na silnici I/35, na silnici I/10 zpět do Malé Skály, délka 25 km

Délka objížděné trasy: 1 km, pro osobní vozidla 2 km, pro nákladní vozidla 25 km

Dopravní značení: objížděná trasa 1

schéma B/15

na silnici III/2832 před přejezdem z obou stran Slepá pozemní komunikace č. IP 10a + Dodatková tabulka Text č. E 12 - „ŽELEZNIČNÍ PŘEJEZD UZAVŘEN“

na silnici III/2832 před přejezdem z obou stran Zákaz vjezdu všech vozidel č. B 1 + Dodatková tabulka Text č. E 12 - „MIMO VOZIDEL STAVBY“, Světelná zábrana č. Z 3 s výstražnými světly č. S 7 typu 1 (5 ks)

v obci Malá Skála na místních komunikacích 4x Návěst před slepou pozemní komunikací č. IP 10b + 4x Dodatková tabulka Text č. E 12 - „ŽELEZNIČNÍ PŘEJEZD UZAVŘEN“

v obci Malá Skála na místních komunikacích a na III/28216 6x Směrová tabule pro vyznačení objížďky č. IS 11c

objížděná trasa 2 - shodná s přejezdem ev. km 115,172 (společný popis a výkaz výměr)

objížděná trasa 3 - shodná s přejezdem ev. km 115,172 (společný popis a výkaz výměr)

### 4.3 ŽELEZNIČNÍ MOSTY PŘES POZEMNÍ KOMUNIKACE

Po dobu stavební činnosti na železničních mostech budou provoz pod mosty omezen a v některých případech uzavřen. Jsou navržena dopravní opatření a objížděné trasy.

#### 4.3.1 Železniční most, ev. km 85,731

Křížená komunikace: úcelová komunikace (polní cesta).

Poloha pracovního místa: v obci Roškopov.

Druh dopravního omezení: úplná uzavírka.

Doba trvání: 10 + 20 + 10 dní

Objížděná trasa: účelová komunikace v obci Roškopov, silnice II/284 přes Roškopov a Starou Paku, ulice Za Kanálem ve Staré Pace, účelová komunikace z obce Stará Paka

Délka objížděné trasy: 4 km

Dopravní značení: schéma B/15

na silnici II/284 2x Návěst před slepou pozemní komunikací č. IP 10b + Dodatková tabulka Text č. E 12 - „ŽELEZNIČNÍ PŘEJEZD UZAVŘEN“

na účelové komunikaci z obou stran Slepá pozemní komunikace č. IP 10a + Dodatková tabulka Text č. E 12 - „ŽELEZNIČNÍ PŘEJEZD UZAVŘEN“

na účelové komunikaci z obou stran Zákaz vjezdu všech vozidel č. B 1 s dodatkovou tabulkou Text č. E 12 - MIMO VOZIDEL STAVBY, Světelná zábrana č. Z 2 s výstražnými světly č. S 7 typu 1 (5 ks)

uzavírka účelové komunikace, použití místními obyvateli, předpoklad znalosti místních poměrů, objížděná trasa neznačena

#### 4.3.2 Železniční most, ev. km 87,470

Křížená komunikace: silnice II/284.

Poloha pracovního místa: v obci Ústí u Staré Paky.

Druh dopravního omezení: omezení rychlosti na 30 km/h.

Doba trvání: 10 + 20 + 10 dní

Objízdná trasa: -

Délka objízdné trasy: -

Dopravní značení: modifikované schéma B/5.1

na silnici II/284 2x Práce č. A 15

na silnici II/284 2x Zákaz předjíždění č. B 21a

na silnici II/284 2x Nejvyšší dovolená rychlost „30“ č. B 20a

na silnici II/284 2x Konec všech zákazů č. B 26

#### 4.3.3 Železniční most, ev. km 89,769

Křížená komunikace: úcelová komunikace (polní cesta).

Poloha pracovního místa: v obci Bělá.

Druh dopravního omezení: úplná uzavírka.

Doba trvání: 10 + 20 + 10 dní

Objízdná trasa: není

Délka objízdné trasy: - km

Dopravní značení: schéma B/15

na silnici II/283 2x Návěst před slepou pozemní komunikací č. IP 10b +  
Dodatková tabulka Text č. E 12 - „ŽELEZNIČNÍ PŘEJEZD UZAVŘEN“

na účelové komunikaci z obou stran Slepá pozemní komunikace č. IP 10a +  
Dodatková tabulka Text č. E 12 - „ŽELEZNIČNÍ PŘEJEZD UZAVŘEN“

na účelové komunikaci z obou stran Zákaz vjezdu všech vozidel č. B 1  
s dodatkovou tabulkou Text č. E 12 - MIMO VOZIDEL STAVBY, Světelná  
zábrana č. Z 2 s výstražnými světly č. S 7 typu 1 (5 ks)

objízdná trasa není

#### 4.3.4 Železniční most, ev. km 90,579

Křížená komunikace: silnice II/283, místní komunikace.

Poloha pracovního místa: obec Bělá.

Druh dopravního omezení: na II/283 a místní komunikaci kyvadlový provoz jedním pruhem  
se světelnou signalizací.

Doba trvání: 10 + 20 + 10 dní

Objízdná trasa: -

Délka objízdné trasy: -

Dopravní značení: silnice II/283 - schéma B/6

na silnici II/283 2x Práce č. A 15

na silnici II/283 2x Výstražné světlo č. S 7

na silnici II/283 2x Světelné signály č. A 10

na silnici II/283 2x Světelné signalizační zařízení SSZ 12V

na silnici II/283 2x Příčná čára souvislá V5



na silnici II/283 2x Světlená zábrana Z2  
na silnici II/283 6x Výstražné světlo č. S 7  
na silnici II/283 1x Přikázaný směr objíždění vlevo č. C 4b  
na silnici II/283 1x Přikázaný směr objíždění vpravo č. C 4a  
na silnici II/283 5x Směrovací deska levá č. Z 4a  
na silnici II/283 5x Směrovací deska pravá č. Z 4b

místní komunikace - schéma B/6  
na místní komunikaci 2x Práce č. A 15  
na místní komunikaci 2x Výstražné světlo č. S 7  
na místní komunikaci 2x Světelné signály č. A 10  
na místní komunikaci 2x Světelné signalizační zařízení SSZ 12V  
na místní komunikaci 2x Příčná čára souvislá V5  
na místní komunikaci 2x Světlená zábrana Z2  
na místní komunikaci 6x Výstražné světlo č. S 7  
na místní komunikaci 1x Přikázaný směr objíždění vlevo č. C 4b  
na místní komunikaci 1x Přikázaný směr objíždění vpravo č. C 4a  
na místní komunikaci 5x Směrovací deska levá č. Z 4a  
na místní komunikaci 5x Směrovací deska pravá č. Z 4b

#### 4.3.5 Železniční most, ev. km 93,180

Křížená komunikace: místní komunikace.

Poloha pracovního místa: v obci Libštát.

Druh dopravního omezení: úplná uzavírka.

Doba trvání: 10 + 20 + 10 dní

Objízdná trasa: není

Délka objízdné trasy: - km

Dopravní značení: schéma B/15

na silnici II/283 2x Návěst před slepou pozemní komunikací č. IP 10b +  
Dodatková tabulka Text č. E 12 - „ŽELEZNIČNÍ PŘEJEZD UZAVŘEN“

na místní komunikaci z obou stran Slepá pozemní komunikace č. IP 10a +  
Dodatková tabulka Text č. E 12 - „ŽELEZNIČNÍ PŘEJEZD UZAVŘEN“

na místní komunikaci z obou stran Zákaz vjezdu všech vozidel č. B 1  
s dodatkovou tabulkou Text č. E 12 - MIMO VOZIDEL STAVBY, Světelná  
zábrana č. Z 2 s výstražnými světly č. S 7 typu 1 (5 ks)

objízdná trasa není

#### 4.3.6 Železniční most, ev. km 98,570

Křížená komunikace: účelová komunikace.

Poloha pracovního místa: v obci Slaná.



Druh dopravního omezení: **úplná uzavírka**.

Doba trvání: 10 + 20 + 10 dní

Objízdná trasa: po účelové komunikaci na silnici II/283 v obci Slaná pod železničním mostem  
ev. km 99,265 na účelovou komunikaci

Délka objízdné trasy: 3 km

Dopravní značení: schéma B/15

na silnici II/283 4x Návěst před slepou pozemní komunikací č. IP 10b +  
Dodatková tabulka Text č. E 12 - „ŽELEZNIČNÍ PŘEJEZD UZAVŘEN“

na účelové komunikaci z obou stran Slepá pozemní komunikace č. IP 10a +  
Dodatková tabulka Text č. E 12 - „ŽELEZNIČNÍ PŘEJEZD UZAVŘEN“

na účelové komunikaci z obou stran Zákaz vjezdu všech vozidel č. B 1  
s dodatkovou tabulkou Text č. E 12 - MIMO VOZIDEL STAVBY, Světelná  
zábrana č. Z 2 s výstražnými světly č. S 7 typu 1 (5 ks)

uzavírka účelové komunikace, použití místními obyvateli, předpoklad znalosti  
místních poměrů, objízdná trasa neznačena

#### 4.3.7 Železniční most, ev. km 99,265

Křížená komunikace: **silnice II/283**.

Poloha pracovního místa: **obec** Nedvězí.

Druh dopravního omezení: **na II/283 kyvadlový provoz jedním pruhem se světelnou  
signalizací**.

Doba trvání: 10 + 20 + 10 dní

Objízdná trasa: -

Délka objízdné trasy: -

Dopravní značení: silnice II/283 - schéma B/6

na silnici II/283 2x Práce č. A 15

na silnici II/283 2x Výstražné světlo č. S 7

na silnici II/283 2x Světelné signály č. A 10

na silnici II/283 2x Světelné signalizační zařízení SSZ 12V

na silnici II/283 2x Příčná čára souvislá V5

na silnici II/283 2x Světlená zábrana Z2

na silnici II/283 6x Výstražné světlo č. S 7

na silnici II/283 1x Přikázaný směr objíždění vlevo č. C 4b

na silnici II/283 1x Přikázaný směr objíždění vpravo č. C 4a

na silnici II/283 5x Směrovací deska levá č. Z 4a

na silnici II/283 5x Směrovací deska pravá č. Z 4b

#### 4.3.8 Železniční most, ev. km 102,106

Křížená komunikace: **komunikace pro pěší**.

Poloha pracovního místa: **v obci** Semily.

Druh dopravního omezení: **úplná uzavírka**.

Doba trvání: 10 + 20 + 10 dní

Objízdná trasa: po přejezdech ev. km 102,017 a 102,544 střídavě dle uzavírek přejezdů

Délka objízdné trasy: 2 km

Dopravní značení: schéma B/15

na komunikaci pro pěší 2x Zákaz vstupu chodců B 30 + Dodatková tabulka Text č. E 12 - „POUŽIJTE ŽELEZNIČNÍ PŘEJEZD“

2x mechanická zábrana na vstupech do podchodu

uzavírka komunikace pro pěší, použití místními obyvateli, předpoklad znalosti místních poměrů, obchází trasa neznačena

#### 4.3.9 Železniční most, ev. km 109,292

Křížená komunikace: místní komunikace - ulice Jiráskovo nábřeží.

Poloha pracovního místa: v obci Železný Brod.

Druh dopravního omezení: úplná uzavírka.

Doba trvání: 10 + 20 + 10 dní

Objízdná trasa: po ulici Jiráskovo nábřeží, Poštovní, Masarykova (II/282) pod železniční tratí, Nádražní

Délka objízdné trasy: 1 km

Dopravní značení: schéma B/15

na ulici Jiráskovo nábřeží, Masarykova, Nádražní, Poštovní 5x Návěst před slepou pozemní komunikací č. IP 10b + Dodatková tabulka Text č. E 12 - „PRŮJEZD POD ŽELEZNIČNÍM MOSTEM UZAVŘEN“

na ulici Jiráskovo nábřeží z obou stran Slepá pozemní komunikace č. IP 10a + Dodatková tabulka Text č. E 12 - „ŽELEZNIČNÍ PŘEJEZD UZAVŘEN“

na ulici Jiráskovo nábřeží z obou stran Zákaz vjezdu všech vozidel č. B 1 s dodatkovou tabulkou Text č. E 12 - MIMO VOZIDEL STAVBY, Světelná zábrana č. Z 2 s výstražnými světly č. S 7 typu 1 (5 ks)

na objízdné trase 5x Směrová tabule pro vyznačení objížděky č. IS 11c

na objízdné trase v opačném směru 5x Směrová tabule pro vyznačení objížděky č. IS 11c

#### 4.3.10 Železniční most, ev. km 113,218

Křížená komunikace: místní komunikace.

Poloha pracovního místa: v obci Lišný.

Druh dopravního omezení: úplná uzavírka.

Doba trvání: 10 + 20 + 10 dní

Objízdná trasa: uzavírka místní komunikace pro automobilovou dopravu, provoz pěších bude zajištěn

po místní komunikaci na silnici III/28216 do obce Malá Skála, na silnici I/10 a zpět na místní komunikaci

Délka objízdné trasy: 9 km

Dopravní značení: schéma B/15

na silnici I/10 v Líšném z obou stran + 1x v Malé Skále, na silnici III/28215 z obou stran, na silnici III/28213 z obou stran 7x Návěst před slepou pozemní komunikací č. IP 10b + Dodatková tabulka Text č. E 12 - „PRŮJEZD POD ŽELEZNIČNÍM MOSTEM V LÍŠNÉM UZAVŘEN“

na místní komunikaci z obou stran Slepá pozemní komunikace č. IP 10a + Dodatková tabulka Text č. E 12 - „ŽELEZNIČNÍ PŘEJEZD UZAVŘEN“

na místní komunikaci z obou stran Zákaz vjezdu všech vozidel č. B 1 s dodatkovou tabulkou Text č. E 12 - MIMO VOZIDEL STAVBY, Světelná zábrana č. Z 2 s výstražnými světly č. S 7 typu 1 (5 ks)

na silnici I/10 v Líšném z obou stran + 1x v Malé Skále, na silnici III/28215 z obou stran, na silnici III/28213 z obou stran 7x Návěst před objížděnou č. IS 11a „ PRŮJEZD POD ŽELEZNIČNÍM MOSTEM V OBCI LÍŠNÝ UZAVŘEN“ + Směrová tabule pro vyznačení objížděny č. IS 11b „LÍŠNÝ“

na silnici III/28215 před křižovatkou s III/28216 Směrová tabule pro vyznačení objížděny č. IS 11b „LÍŠNÝ“

na silnici III/28216 před křižovatkou s III/28213 Směrová tabule pro vyznačení objížděny č. IS 11b „LÍŠNÝ“

na silnici III/28216 před křižovatkou s I/10 Směrová tabule pro vyznačení objížděny č. IS 11b „LÍŠNÝ“

na silnici I/10 před křižovatkou s III/28216 Směrová tabule pro vyznačení objížděny č. IS 11b „LÍŠNÝ“

na silnici III/28213 před křižovatkou s III/28216 Směrová tabule pro vyznačení objížděny č. IS 11b „LÍŠNÝ“

na silnici III/28216 před křižovatkou s III/28215 Směrová tabule pro vyznačení objížděny č. IS 11b „LÍŠNÝ“

na objížděné trase 5x Směrová tabule pro vyznačení objížděny č. IS 11c

na objížděné trase v opačném směru 5x Směrová tabule pro vyznačení objížděny č. IS 11c

přechodné zrušení platnosti stávajících směrových tabulí páskou s oranžovo červeným pruhem 20 ks

#### 4.3.11 Železniční most, ev. km 113,490

Křížená komunikace: **účelová komunikace.**

Poloha pracovního místa: **v obci** Líšný.

Druh dopravního omezení: **úplná uzavírka.**

Doba trvání: 10 + 20 + 10 dní

Objížděná trasa: není

Délka objížděné trasy: - km

Dopravní značení: schéma B/15

na silnici III/28215 2x Návěst před slepou pozemní komunikací č. IP 10b + Dodatková tabulka Text č. E 12 - „ŽELEZNIČNÍ PŘEJEZD UZAVŘEN“

na místní komunikaci z obou stran Slepá pozemní komunikace č. IP 10a + Dodatková tabulka Text č. E 12 - „ŽELEZNIČNÍ PŘEJEZD UZAVŘEN“

na místní komunikaci z obou stran Zákaz vjezdu všech vozidel č. B 1 s dodatkovou tabulkou Text č. E 12 - MIMO VOZIDEL STAVBY, Světelná zábrana č. Z 2 s výstražnými světly č. S 7 typu 1 (5 ks)

objížděná trasa není

#### 4.3.12 Železniční most, ev. km 114,938

Křížená komunikace: místní komunikace.

Poloha pracovního místa: v obci Malá Skála.

Druh dopravního omezení: úplná uzavírka.

Doba trvání: 10 + 20 + 10 dní

Objížděná trasa: po místní komunikaci na silnici III/28216 na přejezd ev. km 115,285 nebo na silnici III/2832 na přejezd ev. km 115,378 podle aktuální výluky a po místní komunikaci zpět.

Délka objížděné trasy: 2 km

Dopravní značení: schéma B/15

na místní komunikaci v Malé Skále 2x Návěst před slepou pozemní komunikací č. IP 10b + Dodatková tabulka Text č. E 12 - „PRŮJEZD POD ŽELEZNIČNÍM MOSTEM UZAVŘEN“

na místní komunikaci z obou stran Slepá pozemní komunikace č. IP 10a + Dodatková tabulka Text č. E 12 - „ŽELEZNIČNÍ PŘEJEZD UZAVŘEN“

na místní komunikaci z obou stran Zákaz vjezdu všech vozidel č. B 1 s dodatkovou tabulkou Text č. E 12 - MIMO VOZIDEL STAVBY, Světelná zábrana č. Z 2 s výstražnými světly č. S 7 typu 1 (5 ks)

na objížděné trase 5x Směrová tabule pro vyznačení objížděčky č. IS 11c

na objížděné trase v opačném směru 5x Směrová tabule pro vyznačení objížděčky č. IS 11c

V Hradci Králové dne 27. 6. 2014

Ing. Pavel Kubát

T: 498 655 938

M: 605 229 016

E: [pavel.kubat@sudophk.cz](mailto:pavel.kubat@sudophk.cz)

Ing. Daniel Filip

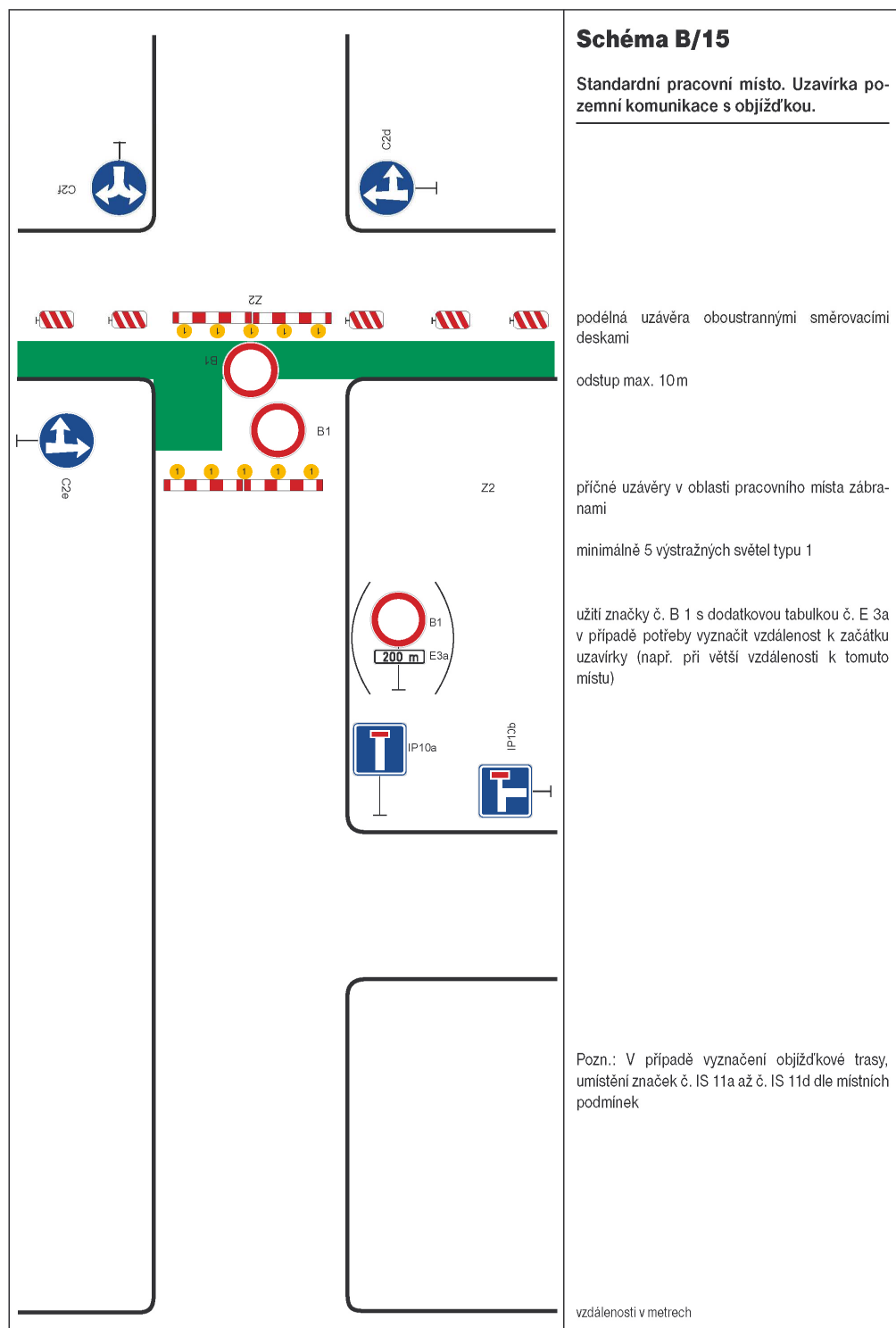
T: +420 498 655 930

M: +420 605 229 078

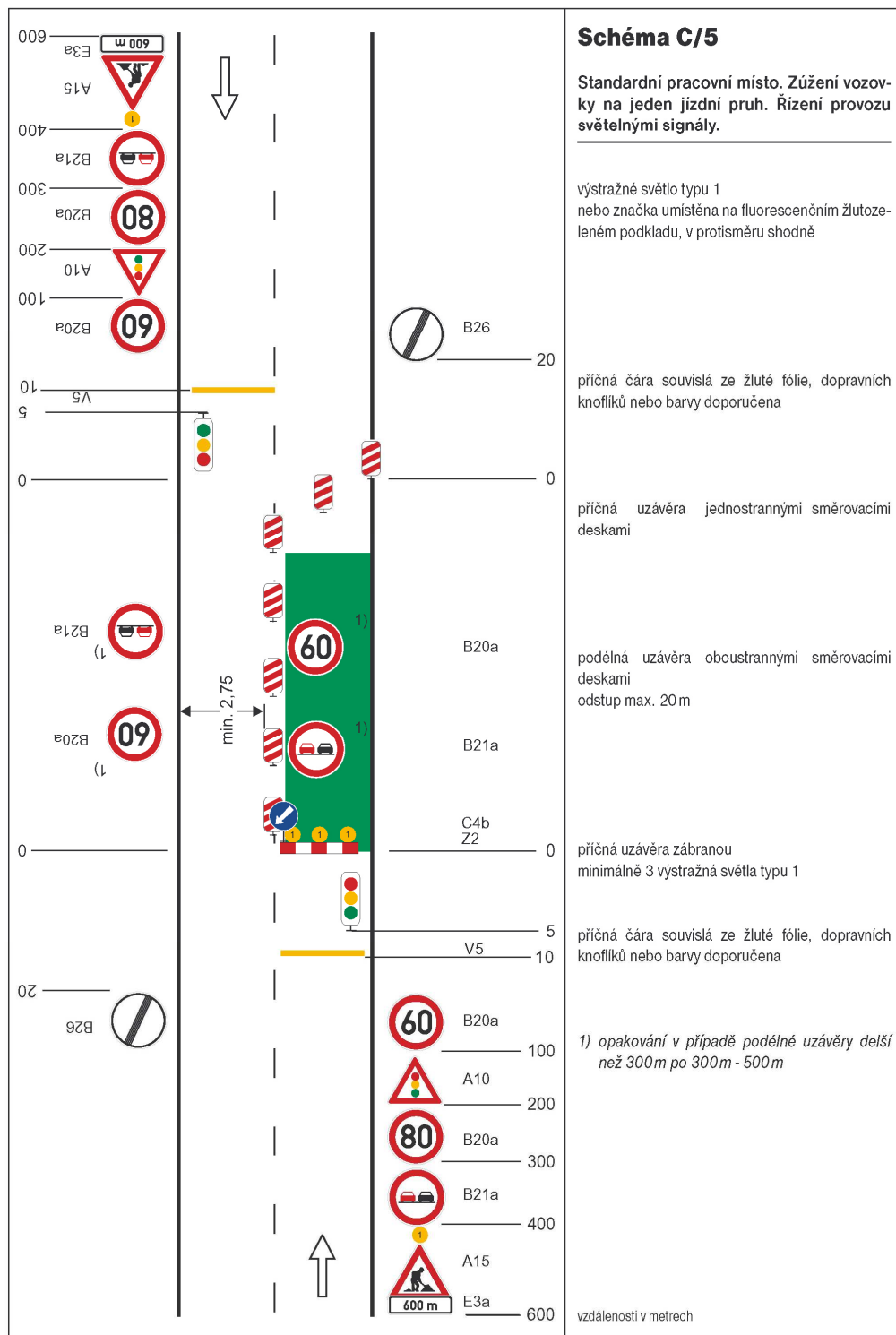
E: [daniel.filip@sudophk.cz](mailto:daniel.filip@sudophk.cz)

## 5 POUŽITÁ SCHÉMATA DLE TP 66

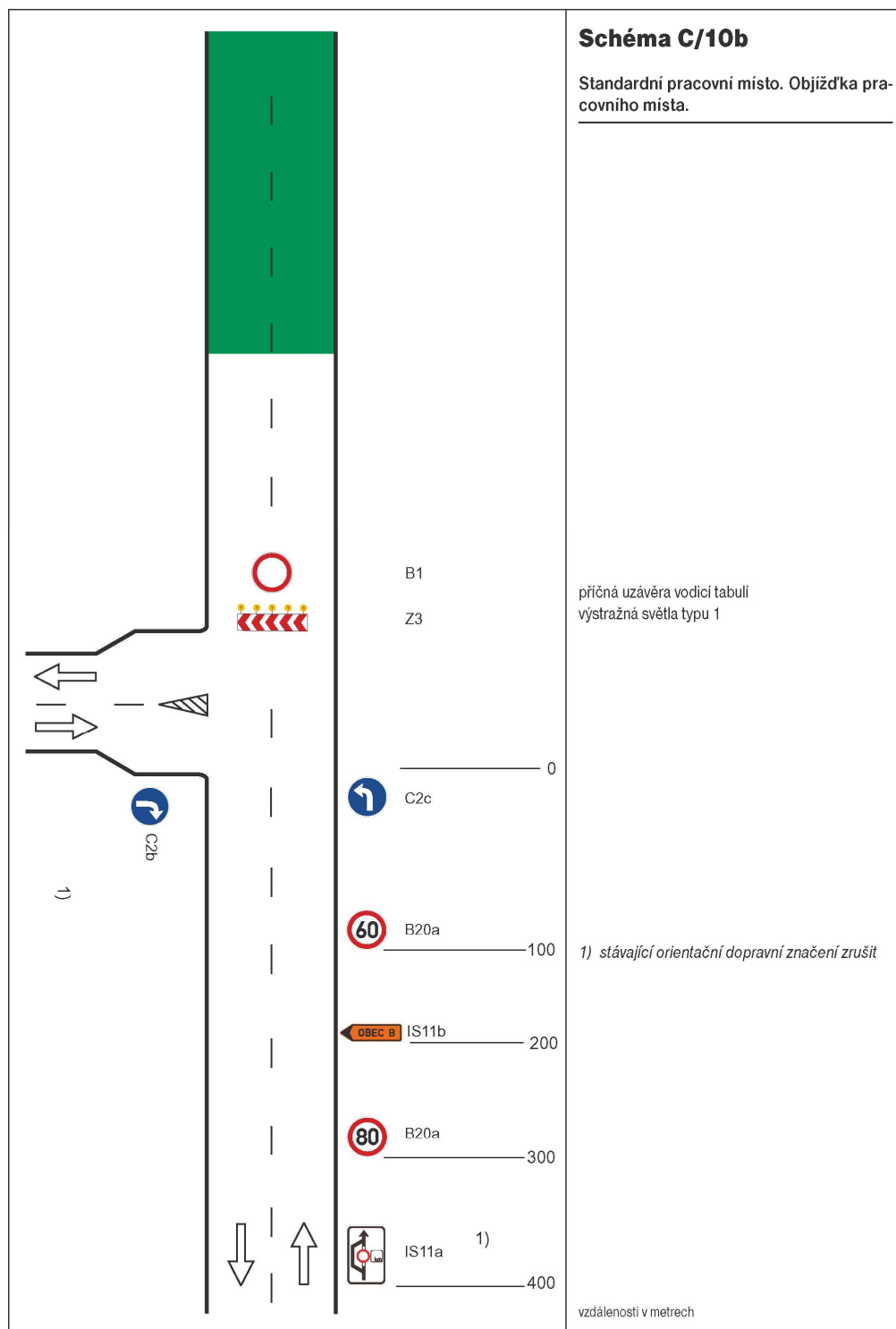
### SCHÉMATA PRO OZNAČENÍ PRACOVNÍCH MÍST V OBCI



SCHÉMATA PRO OZNAČENÍ PRACOVNÍCH MÍST MIMO OBEČ

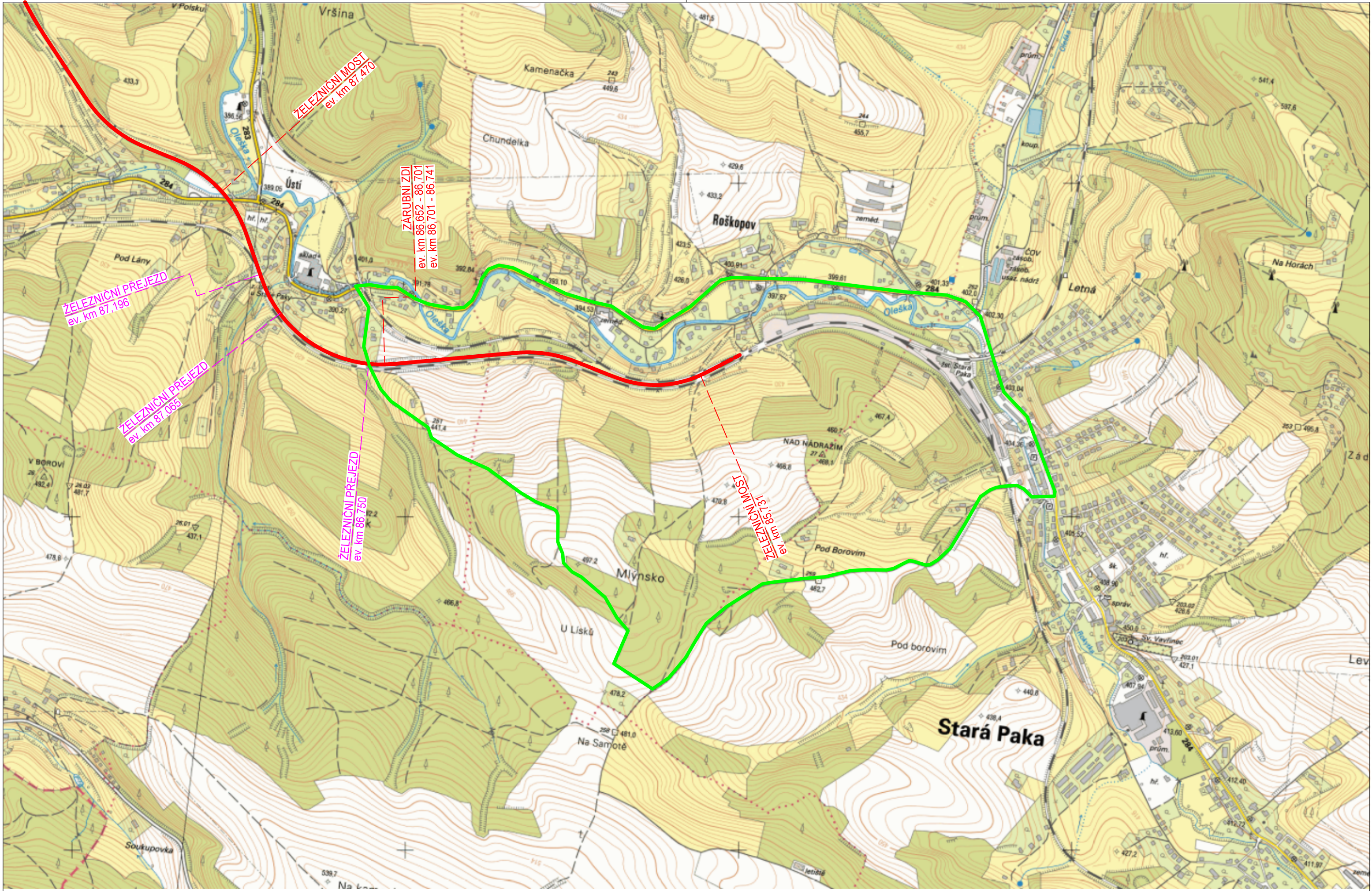


SCHÉMATA PRO OZNAČENÍ PRACOVNÍCH MÍST MIMO OBEC

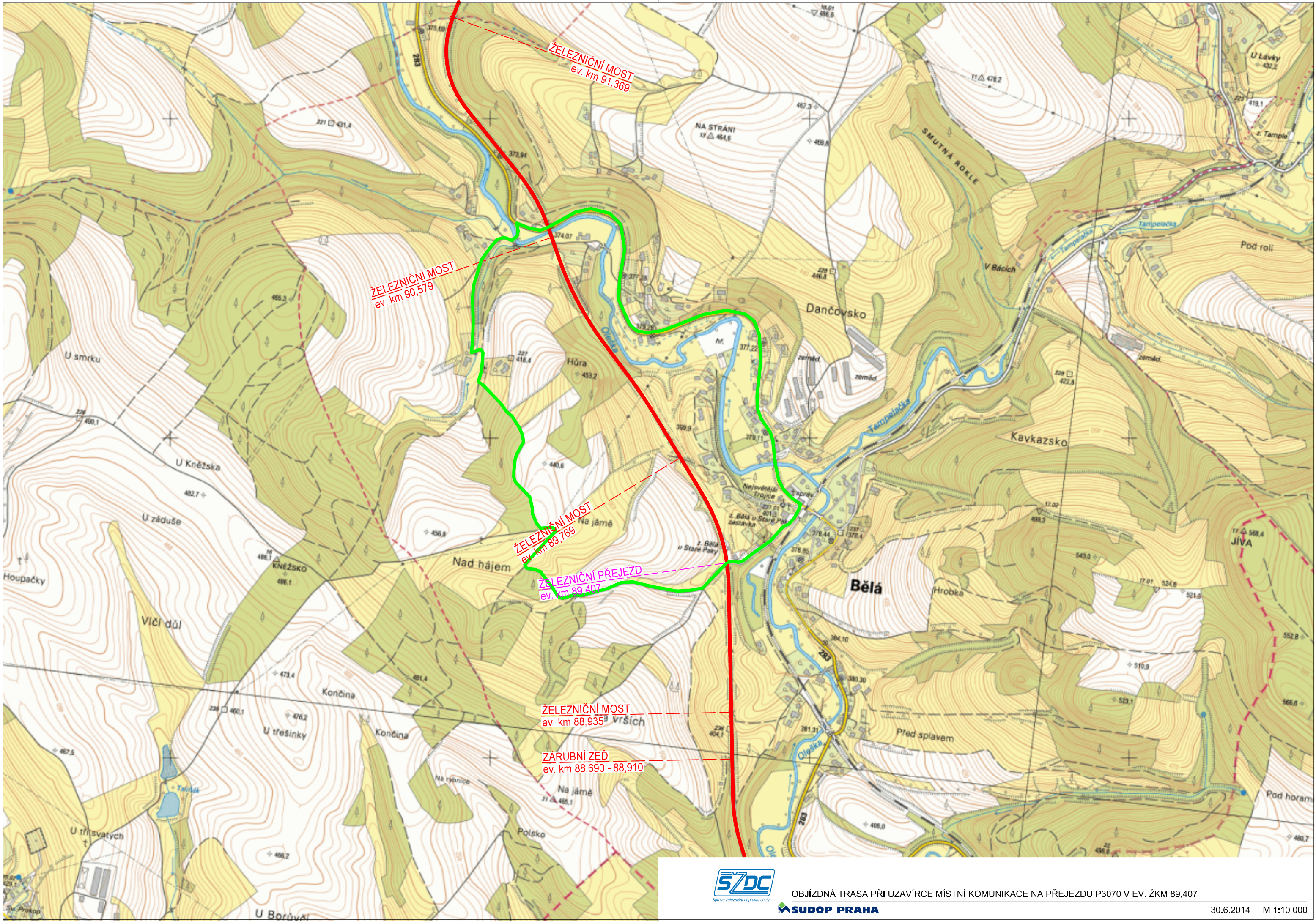












ŽELEZNIČNÍ MOST  
ev. km 90,579

ŽELEZNIČNÍ MOST  
ev. km 91,369

ŽELEZNIČNÍ MOST  
ev. km 89,769

ŽELEZNIČNÍ PŘEJEZD  
ev. km 89,407

ŽELEZNIČNÍ MOST  
ev. km 88,935

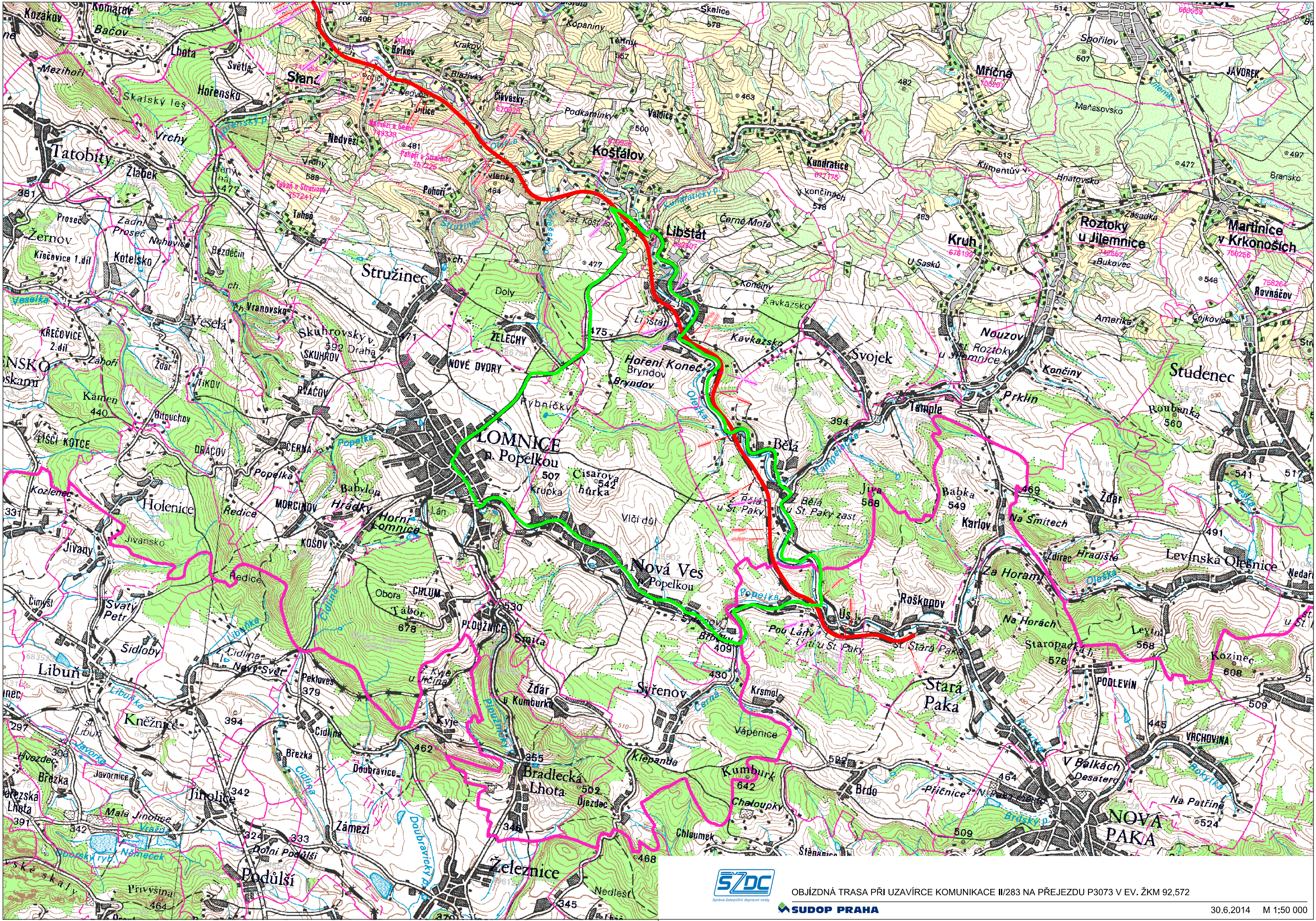
ZÁRUBNÍ ŽEĎ  
ev. km 88,690 - 88,910



OBJÍZDNÁ TRASA PŘI UZÁVÍRCE MÍSTNÍ KOMUNIKACE NA PŘEJEZDU P3070 V EV. ŽKM 89,407



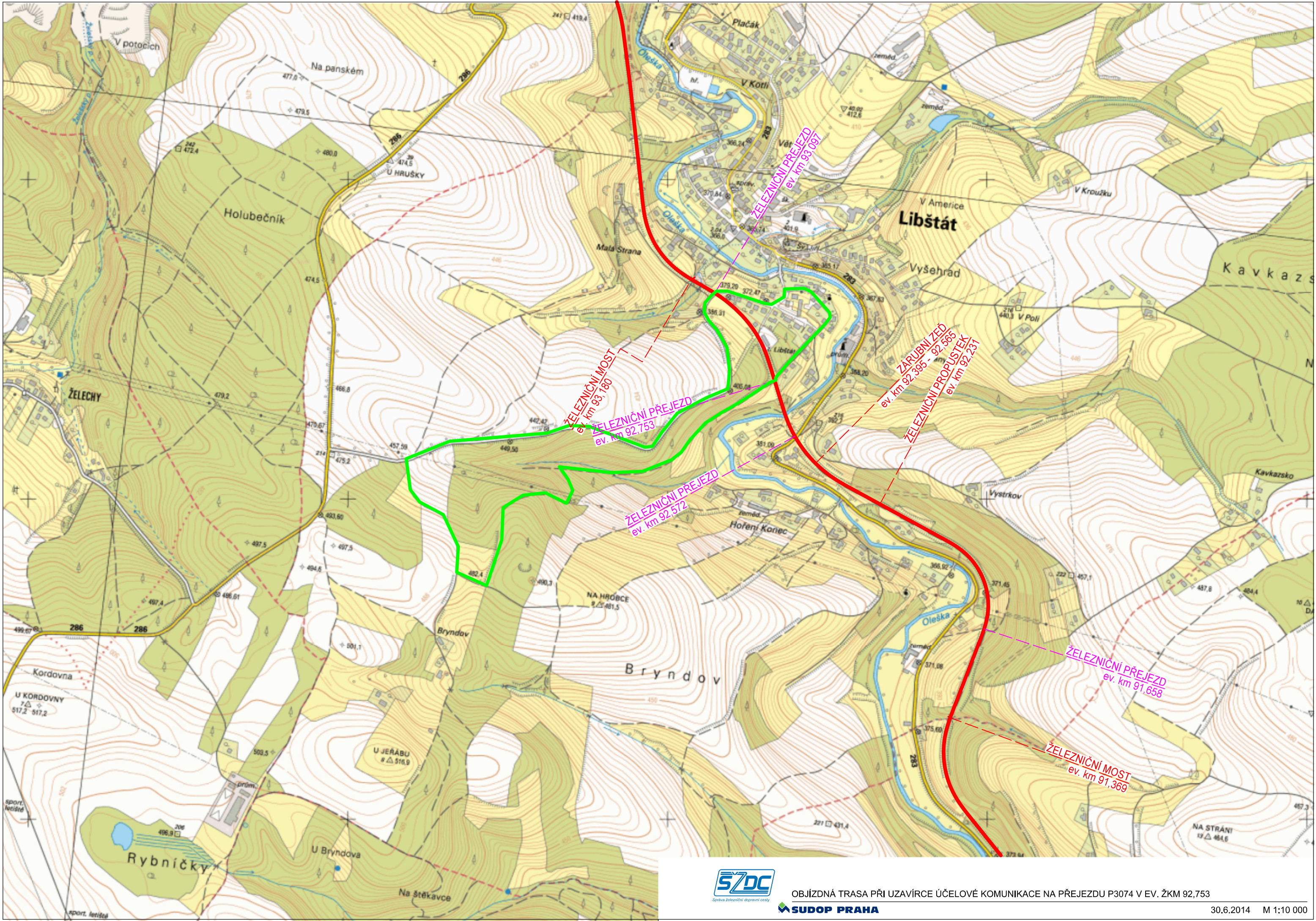




OBJÍZDNÁ TRASA PŘI UZAVÍRCE KOMUNIKACE II/283 NA PŘEJEZDU P3073 V EV. ŽKM 92,572

SUDOP PRAHA

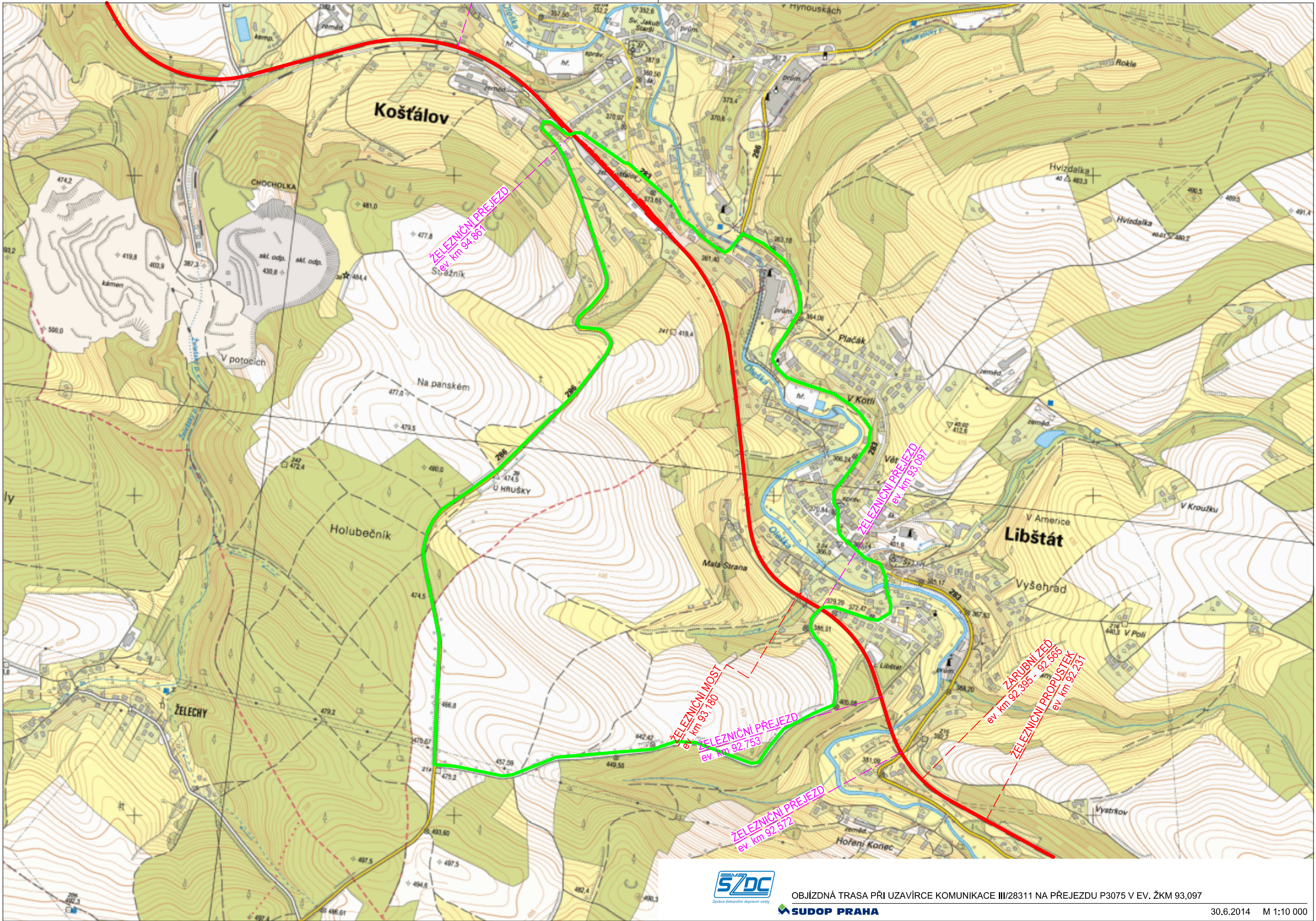




OBJÍZDNÁ TRASA PŘI UZÁVÍRCE ÚČELOVÉ KOMUNIKACE NA PŘEJEZDU P3074 V EV. ŽKM 92,753

SUDOP PRAHA





OBJÍZDNÁ TRASA PŘI UZÁVÍRCE KOMUNIKACE III/28311 NA PŘEJEZDU P3075 V EV. ŽKM 93,097

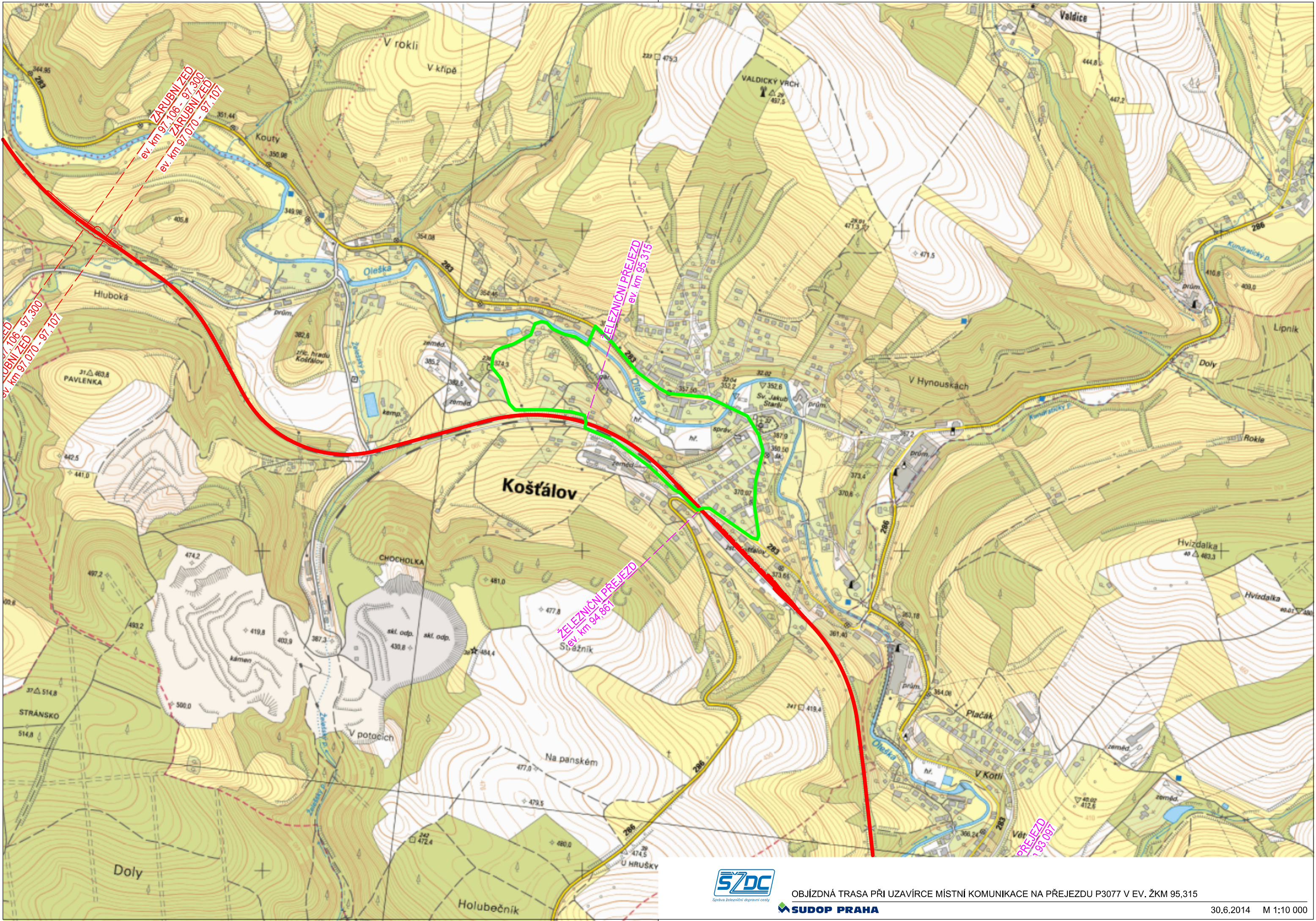
SUDOP PRAHA

30.6.2014 M 1:10 000









ZARUBNÍ ZED  
ev. km 97,106 - 97,300  
ZARUBNÍ ZED  
ev. km 97,070 - 97,107

ŽELEZNICNÍ PŘEJED  
ev. km 95,315

ŽELEZNICNÍ PŘEJED  
ev. km 94,867

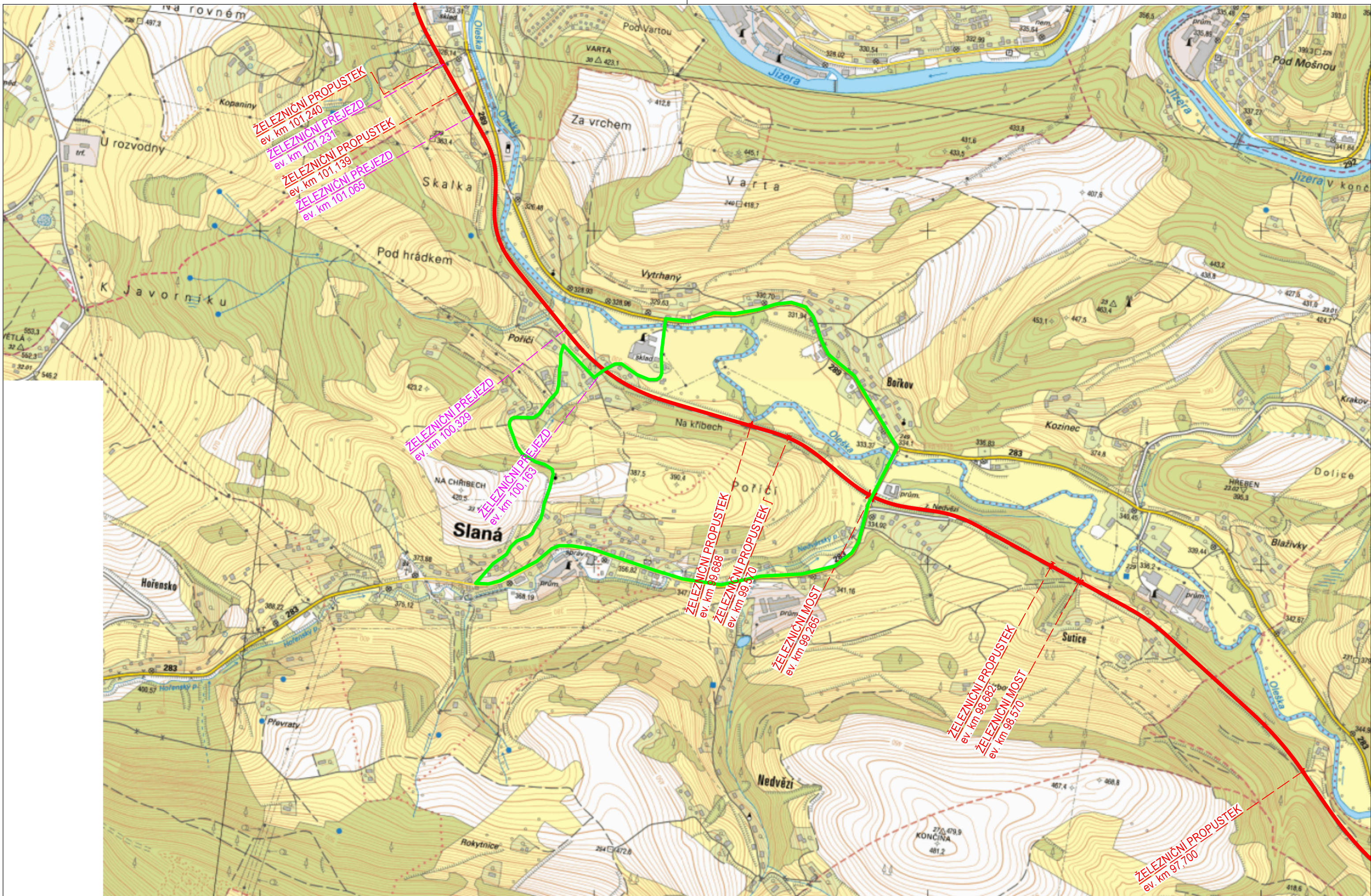
PŘEJED  
ev. km 93,097



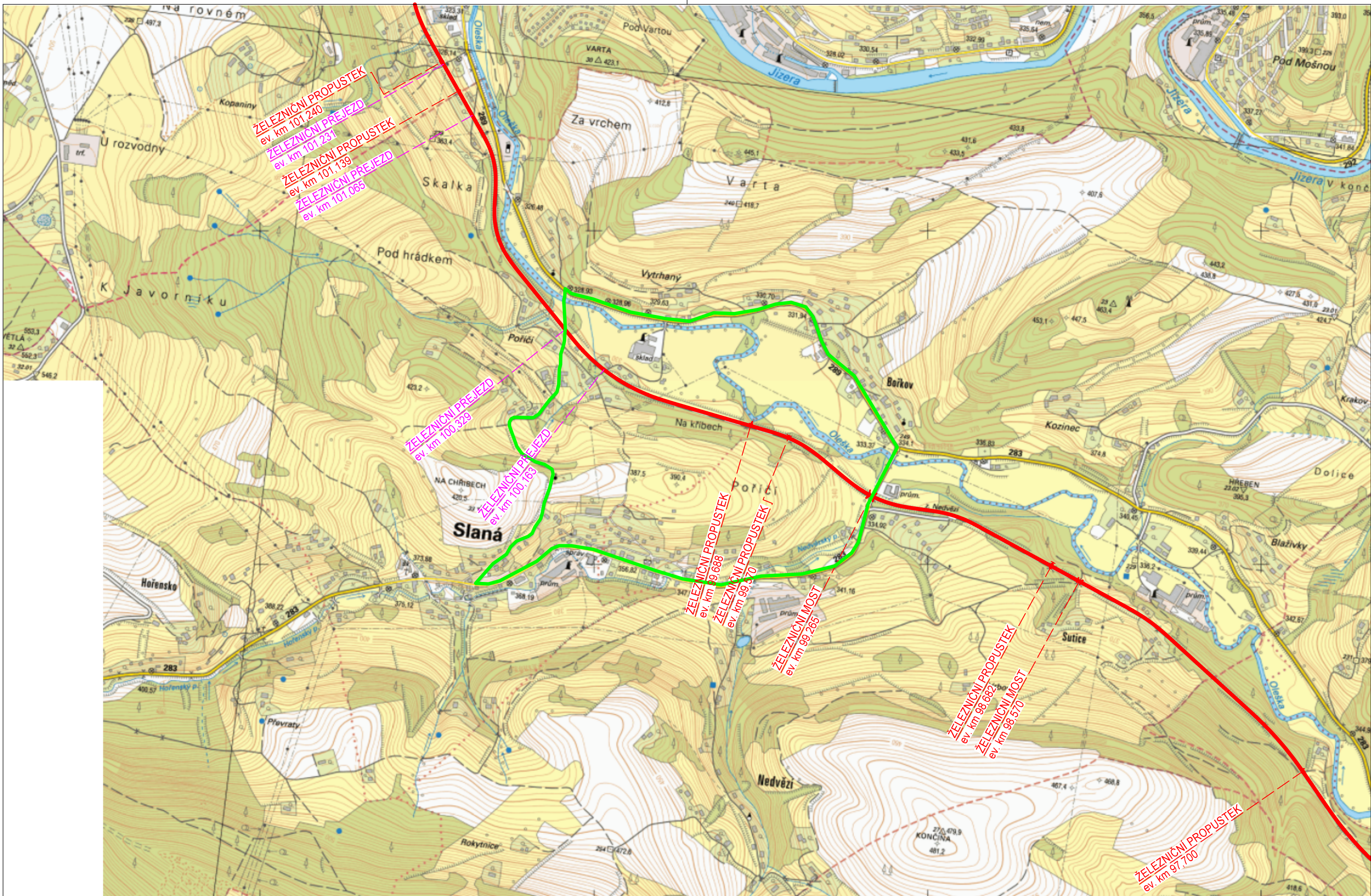
OBJÍZDNÁ TRASA PŘI UZÁVÍRCE MÍSTNÍ KOMUNIKACE NA PŘEJEZDU P3077 V EV. ŽKM 95,315

SUDOP PRAHA

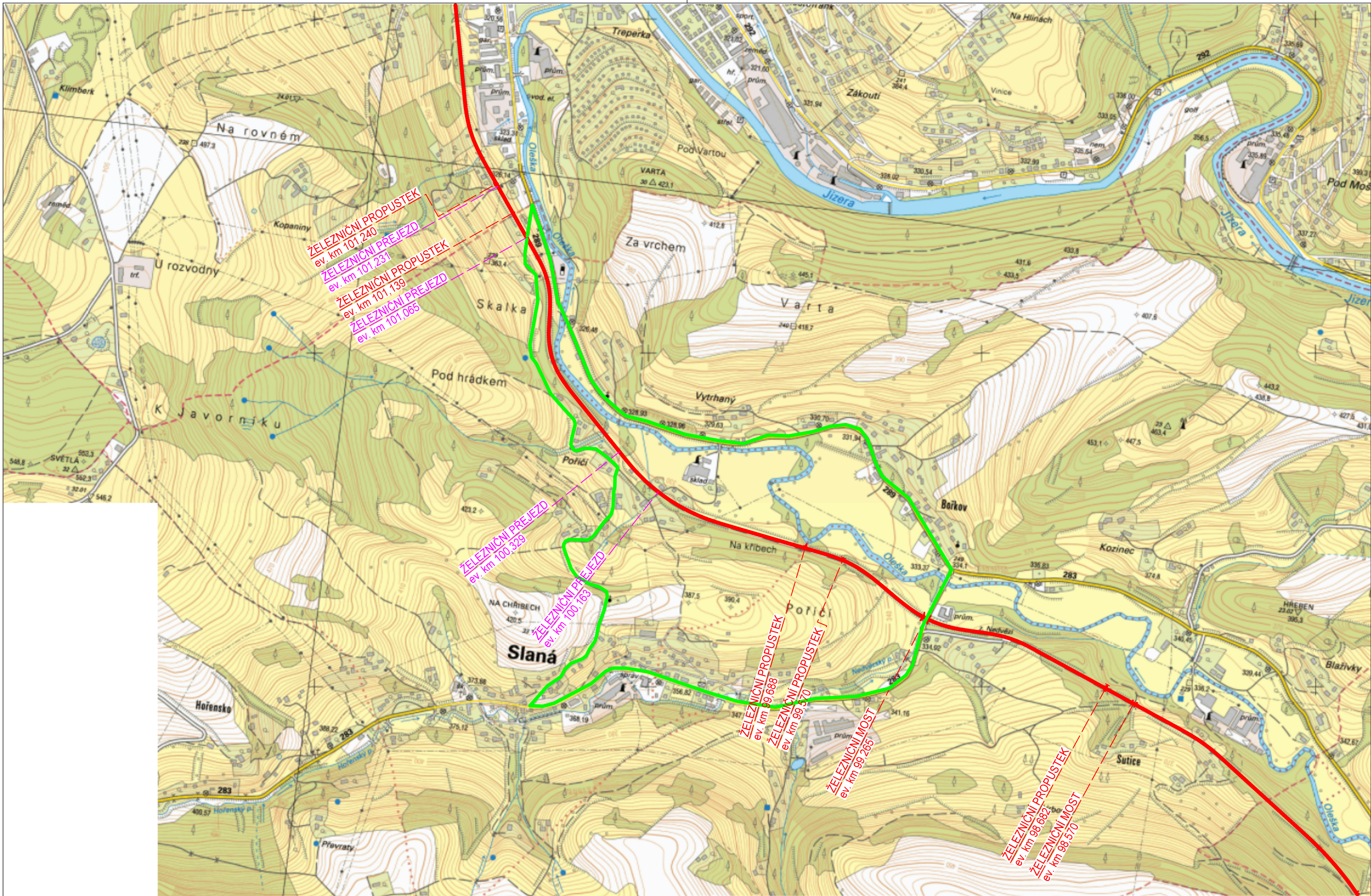




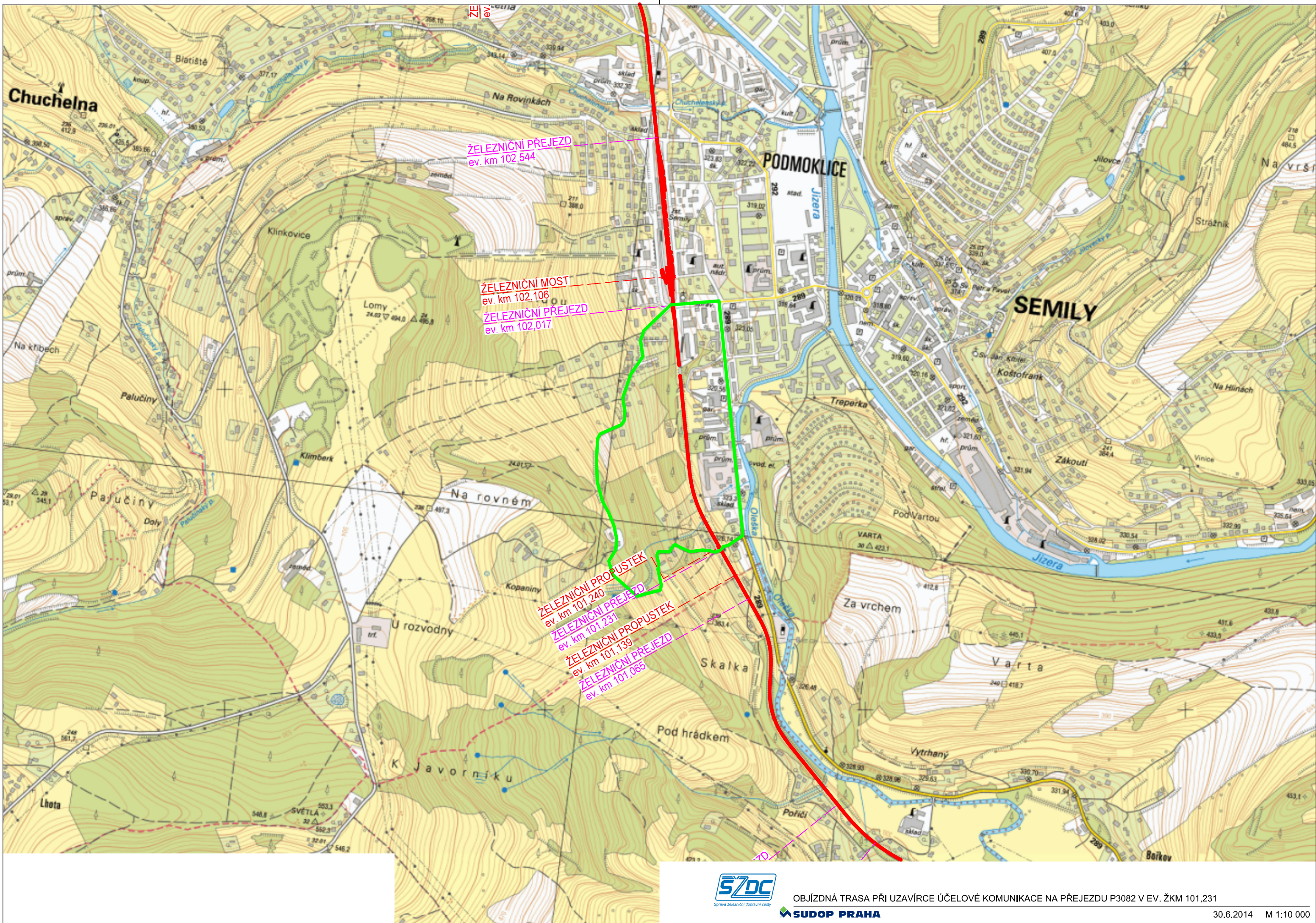




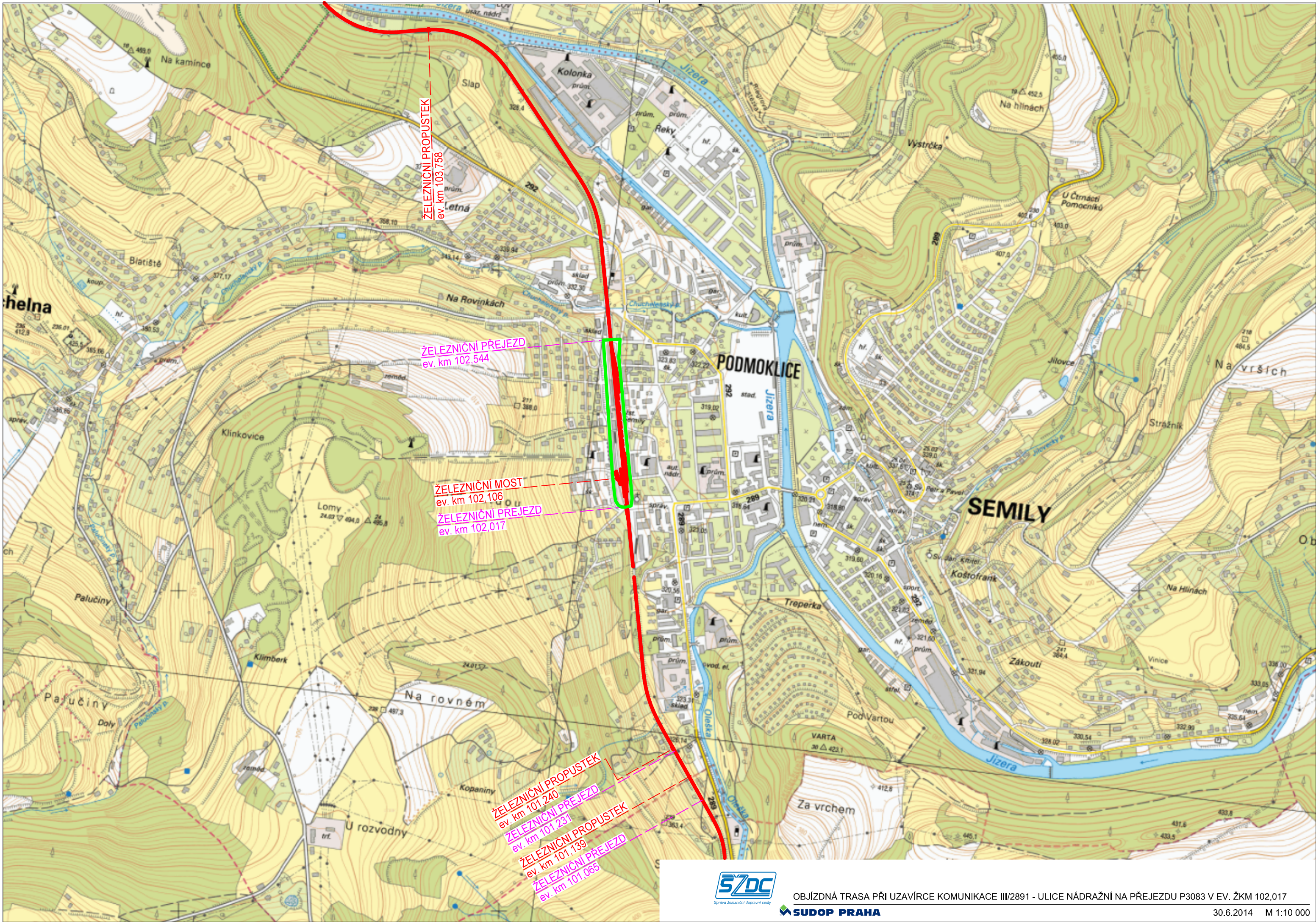








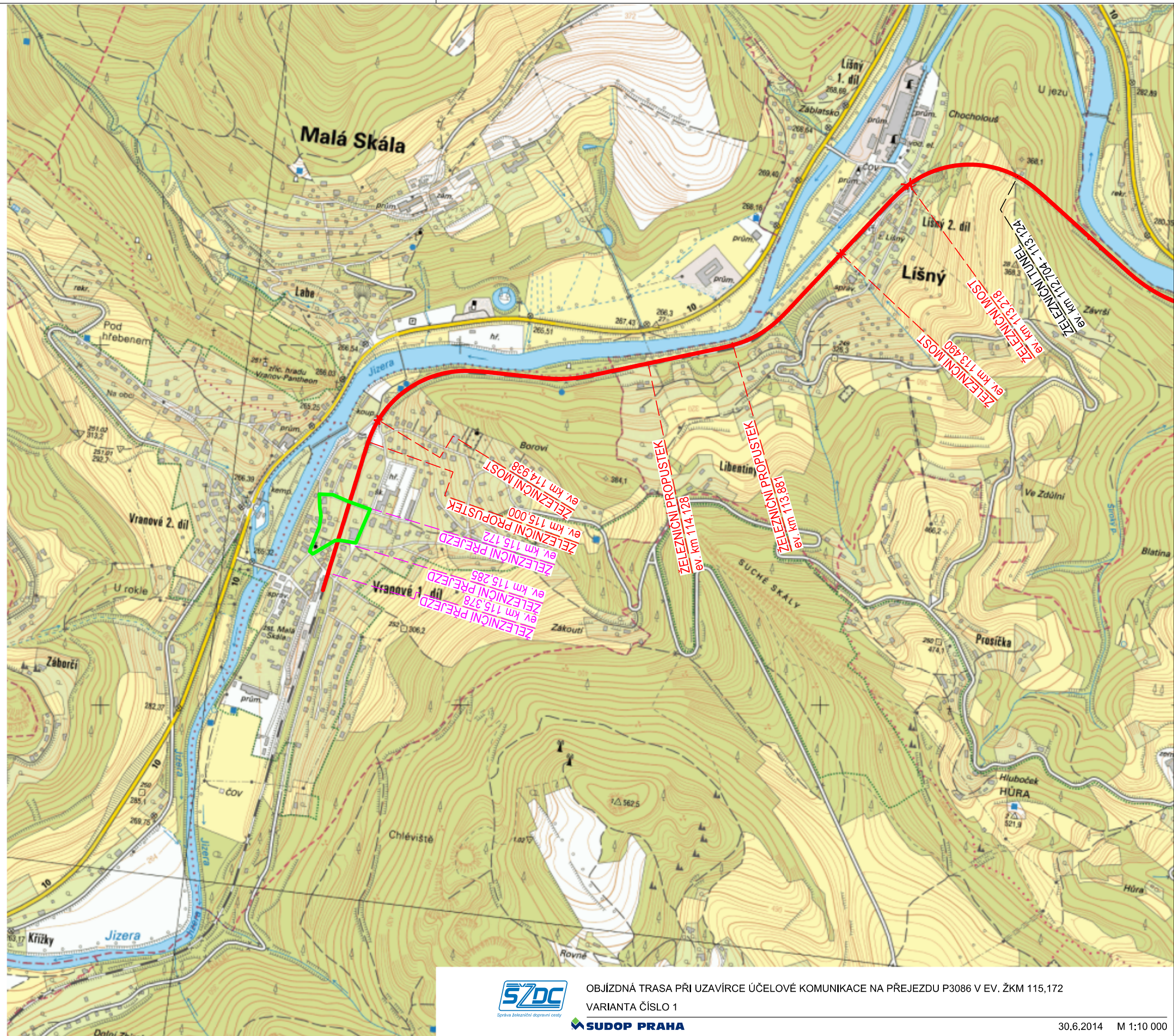




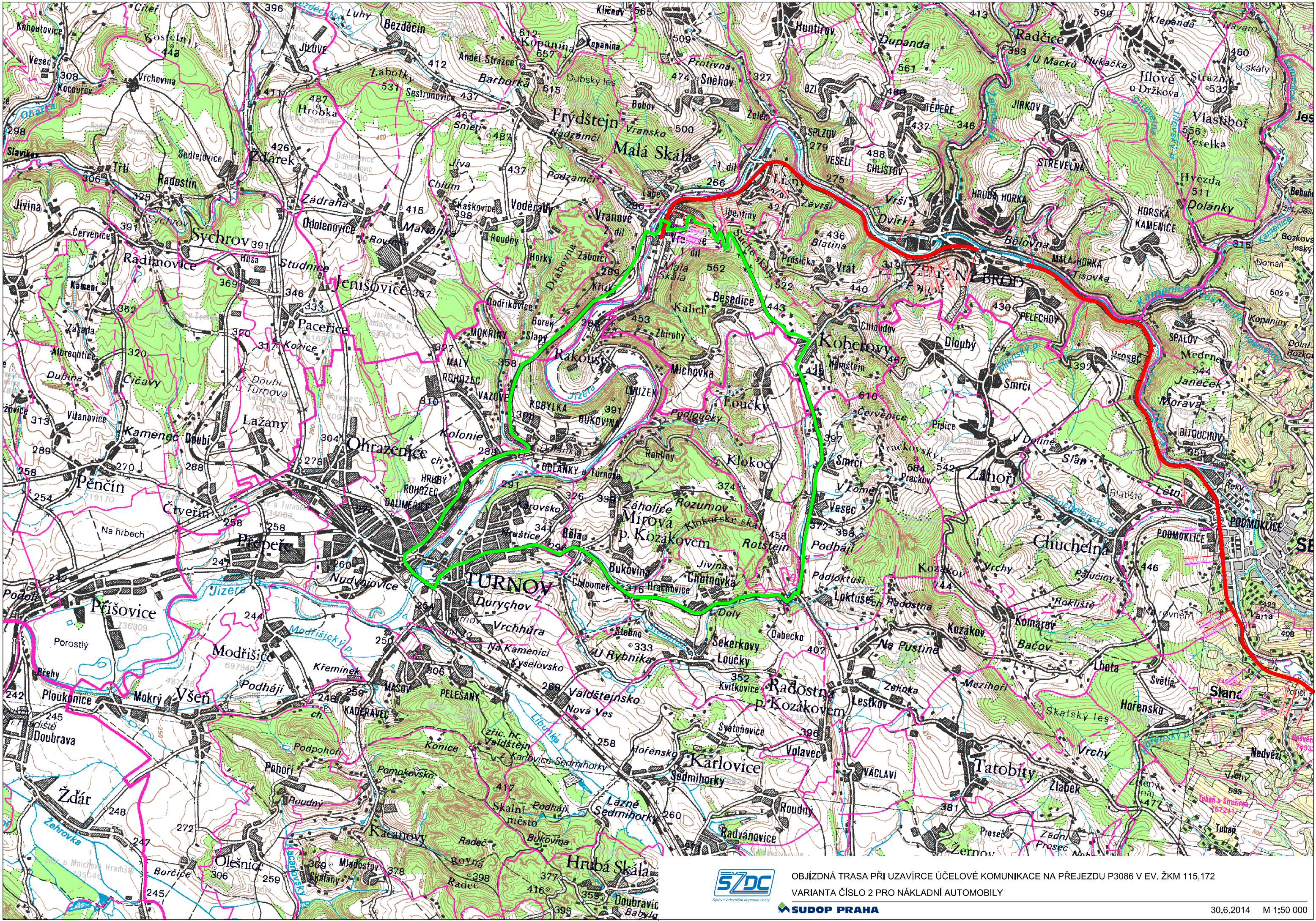








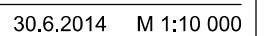




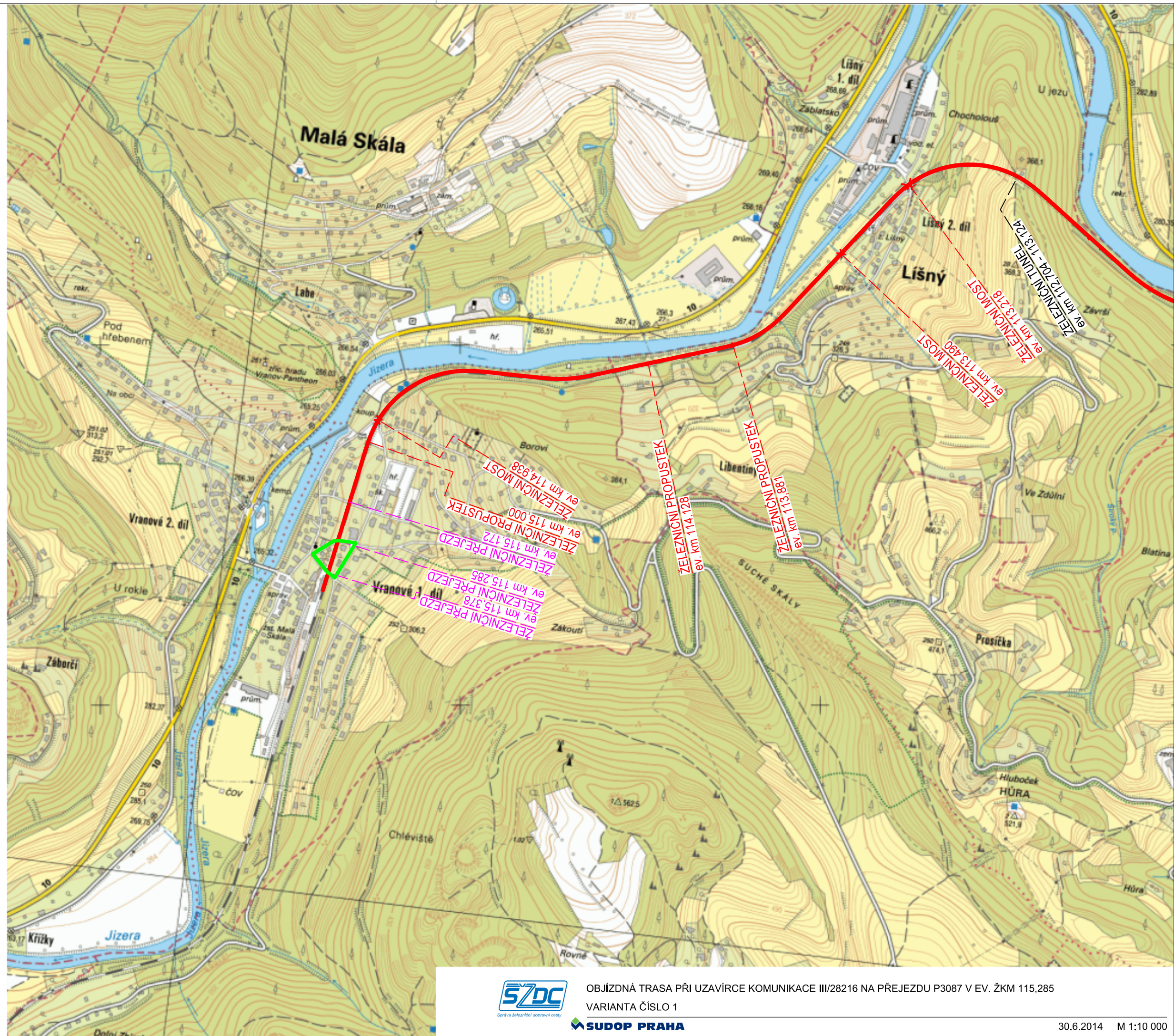
OBJÍZDNÁ TRASA PŘI UZÁVÍRCE ÚČELOVÉ KOMUNIKACE NA PŘEJEZDU P3086 V EV. ŽKM 115,172  
VARIANTA ČÍSLO 2 PRO NÁKLADNÍ AUTOMOBILY



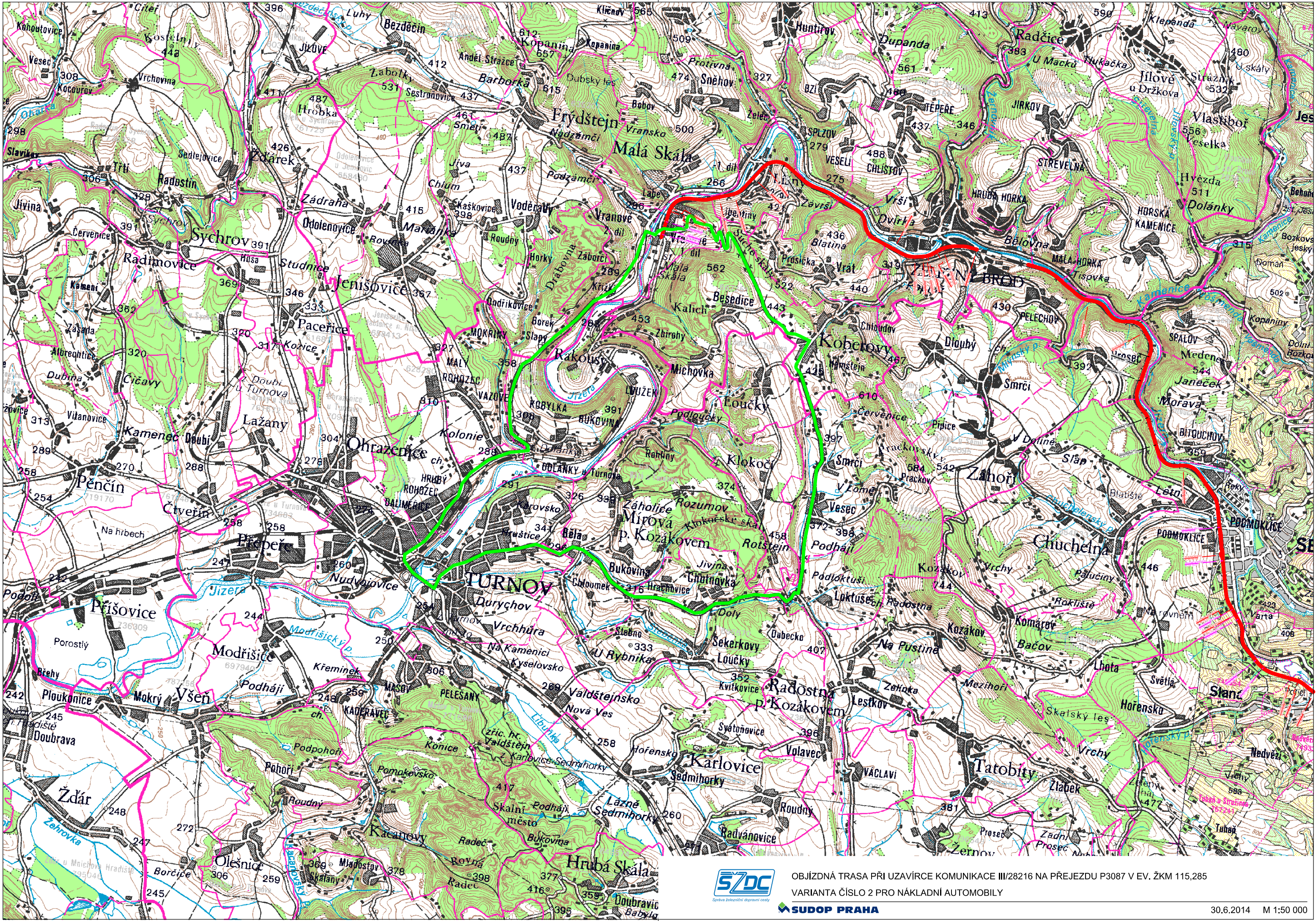








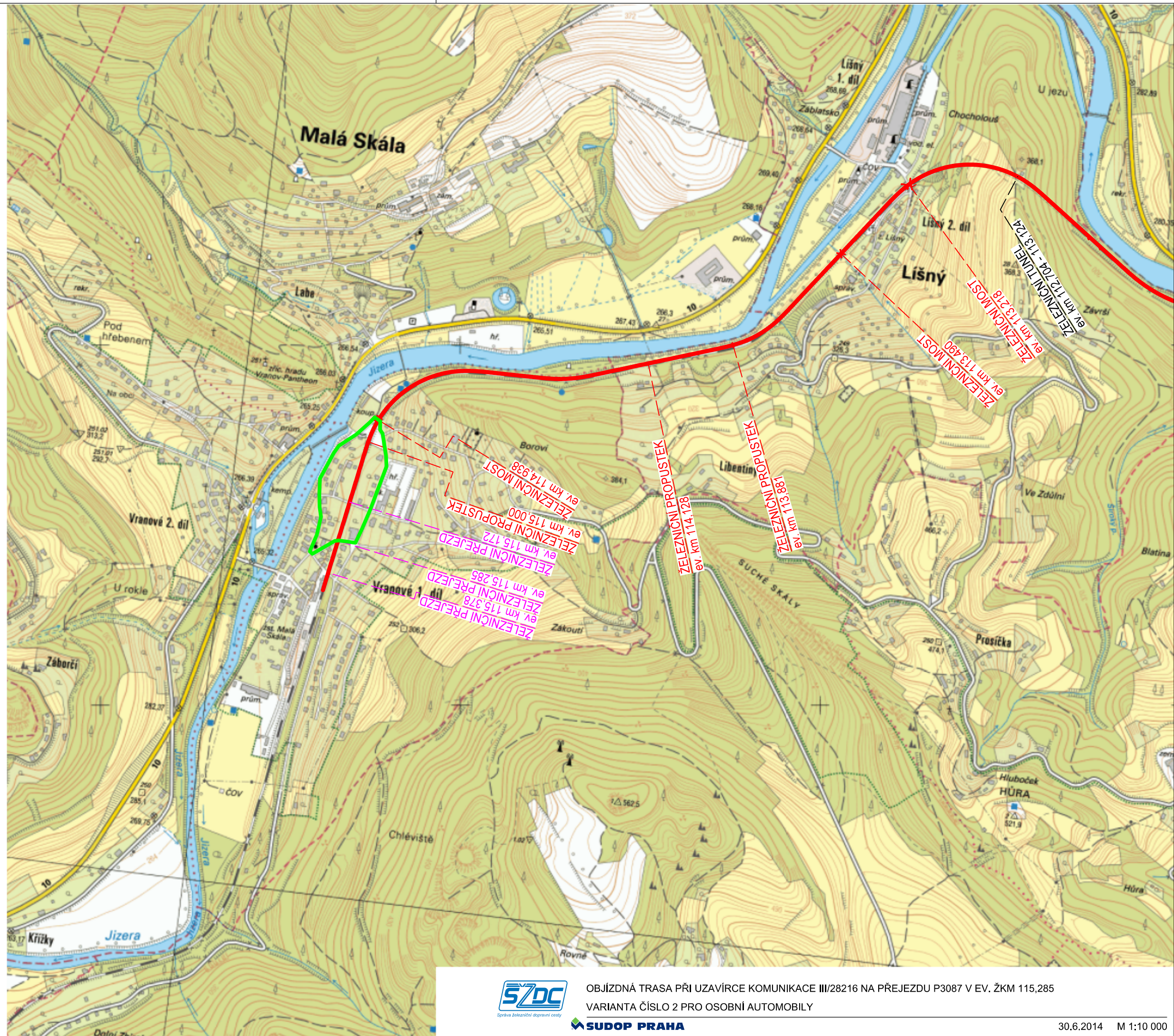




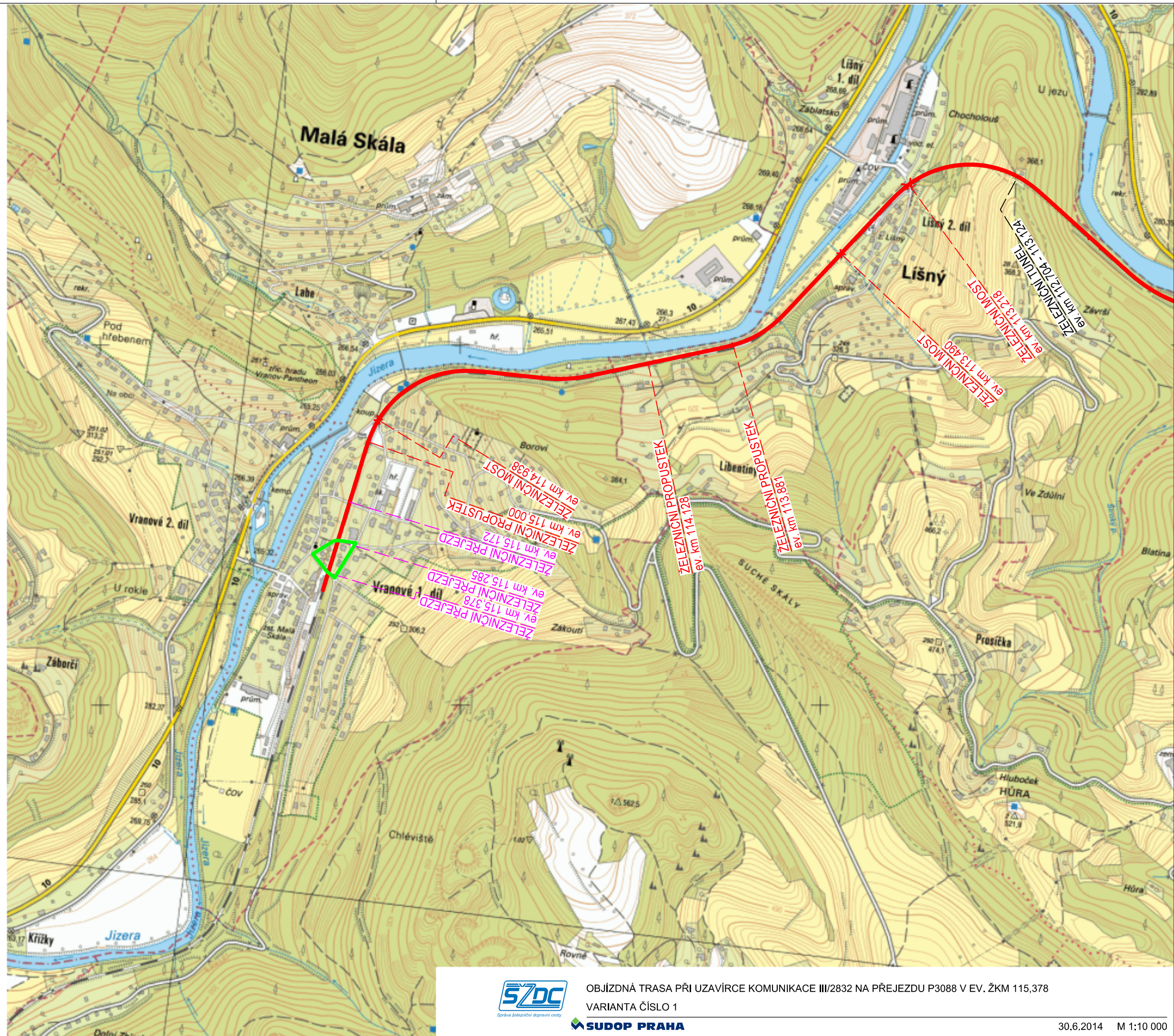
OBJÍZDNÁ TRASA PŘI UZÁVÍRCE KOMUNIKACE III/28216 NA PŘEJEZDU P3087 V EV. ŽKM 115,285  
VARIANTA ČÍSLO 2 PRO NÁKLADNÍ AUTOMOBILY



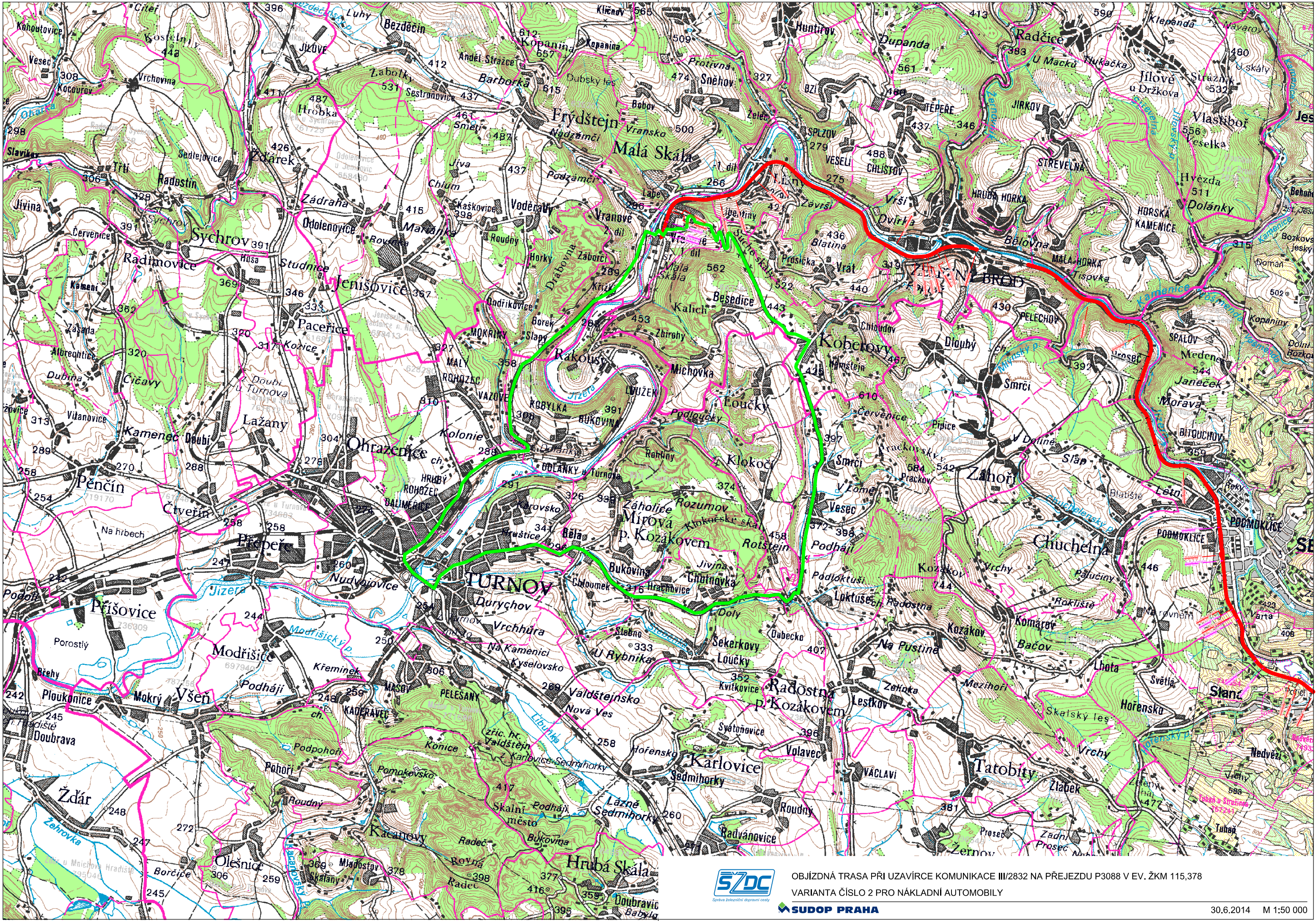












OBJÍZDNÁ TRASA PŘI UZÁVÍRCE KOMUNIKACE III/2832 NA PŘEJEZDU P3088 V EV. ŽKM 115,378  
VARIANTA ČÍSLO 2 PRO NÁKLADNÍ AUTOMOBILY



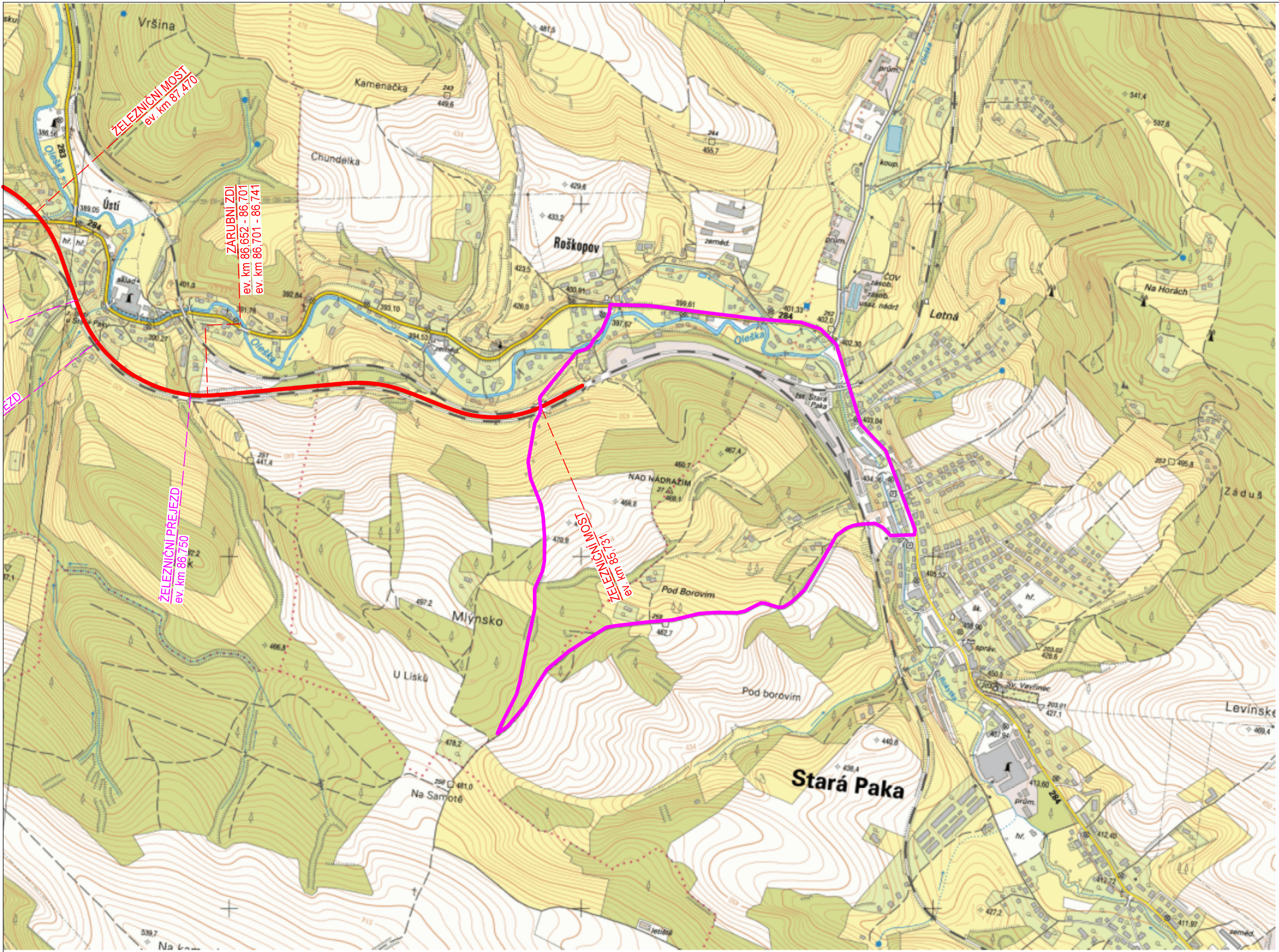




VARIANTA ČÍSLO 2 PRO OSOBNÍ AUTOMOBILY

30.6.2014 M 1:10 000

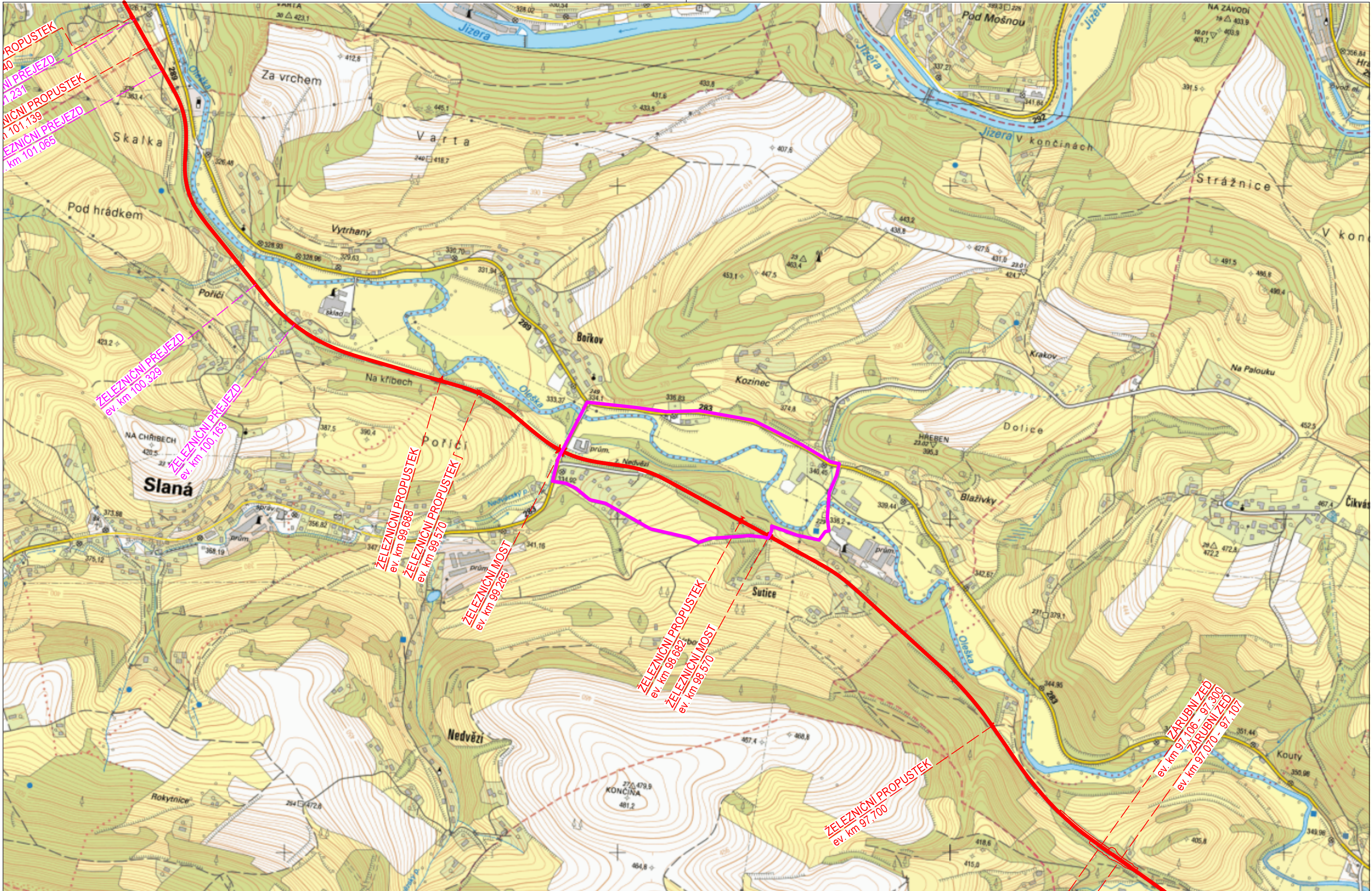




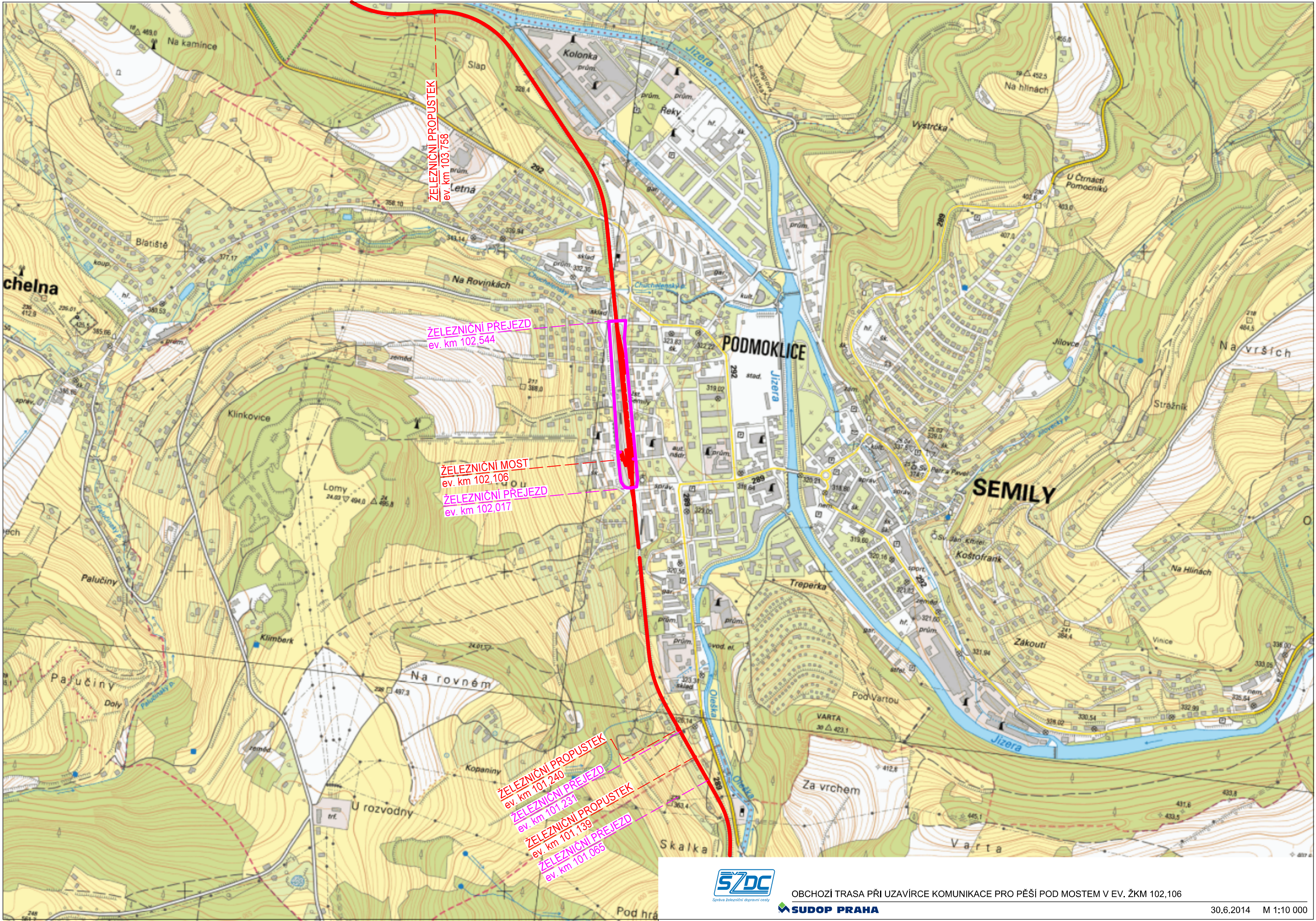
OBJÍZDNÁ TRASA PŘI UZAVÍRCE ÚČELOVÉ KOMUNIKACE POD MOSTEM V EV. ŽKM 85,731

SUDOP PRAHA









ŽELEZNIČNÍ PROPUSTEK  
ev. km 103,758

ŽELEZNIČNÍ PŘEJEZD  
ev. km 102,544

ŽELEZNIČNÍ MOST  
ev. km 102,106

ŽELEZNIČNÍ PŘEJEZD  
ev. km 102,017

ŽELEZNIČNÍ PROPUSTEK  
ev. km 101,240

ŽELEZNIČNÍ PŘEJEZD  
ev. km 101,231

ŽELEZNIČNÍ PROPUSTEK  
ev. km 101,139

ŽELEZNIČNÍ PŘEJEZD  
ev. km 101,065



OBCHOZÍ TRASA PŘI UZÁVÍRCE KOMUNIKACE PRO PĚŠÍ POD MOSTEM V EV. ŽKM 102,106













