Modernizace traťového úseku Hradec Králové (mimo) – Týniště nad Orlicí (mimo)

SK 32-00-02 TÚ Týniště nad Orlicí - Třebechovice pod Orebem, železniční svršek a spodek

Pracovní příčné řezy - km 48,050 - 48,500

M 1:100

Řez č. 121 - km 48,050

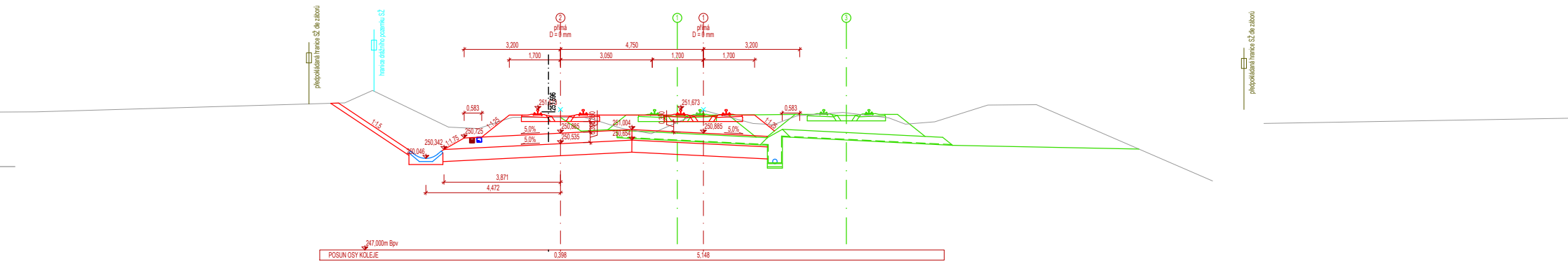
předpokládaná hranice SŽ dle záborů
hranice drážního pozemku SŽ
2
přímá
D = 0 mm
1
1
přímá
D = 0 mm
3
3,200
4,750
3,200
1,700
3,050
1,700
1,700
0,583
0,583
1:1,5
1:1,25
1:1,75
1:1,25
251,596
251,673
250,885
250,535
251,004
250,654
250,885
250,725
250,342
250,046
5,0%
5,0%
5,0%
3,871
4,472
247,000m Bpv
POSUN OSY KOLEJE
0,398
5,148
předpokládaná hranice SŽ dle záborů

Řez č. 126 - km 48,300

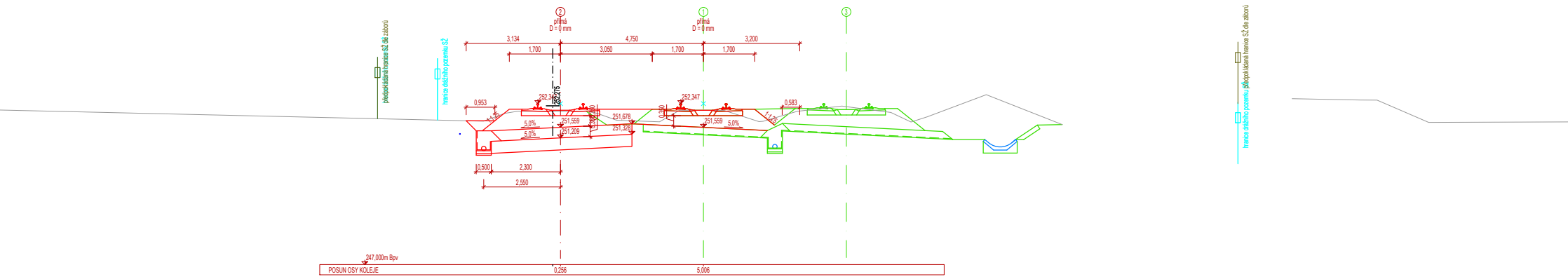
předpokládaná hranice SŽ dle záborů
hranice drážního pozemku SŽ
2
přímá
D = 0 mm
1
přímá
D = 0 mm
3
3,134
4,750
3,200
1,700
3,050
1,700
1,700
0,953
0,583
1:1,25
1:1,25
252,275
252,347
251,559
251,209
251,678
251,328
251,559
5,0%
5,0%
5,0%
0,500
2,300
2,550
247,000m Bpv
POSUN OSY KOLEJE
0,256
5,006
předpokládaná hranice SŽ dle záborů
hranice drážního pozemku SŽ

Řez č. 122 - km 48,100

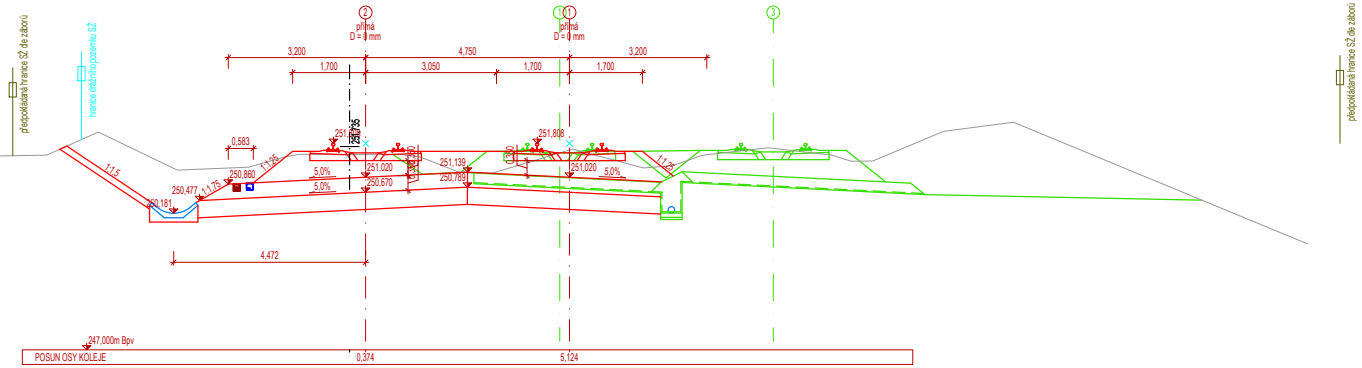
předpokládaná hranice SŽ dle záborů
hranice drážního pozemku SŽ
2
přímá
D = 0 mm
1
přímá
D = 0 mm
3
3,200
4,750
3,200
1,700
3,050
1,700
1,700
0,583
1:1,5
1:1,25
1:1,75
251,735
251,808
251,020
250,670
251,139
250,789
251,020
250,860
250,477
250,181
5,0%
5,0%
5,0%
0,350
1:1,25
4,472
247,000m Bpv
POSUN OSY KOLEJE
0,374
5,124
předpokládaná hranice SŽ dle záborů

Řez č. 123 - km 48,150

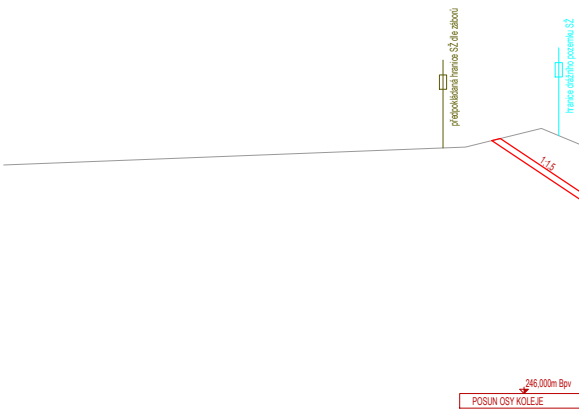
předpokládaná hranice SŽ dle záborů
hranice drážního pozemku SŽ
1:1,5
246,000m Bpv
POSUN OSY KOLEJE

Řez č. 127 - km 48,350

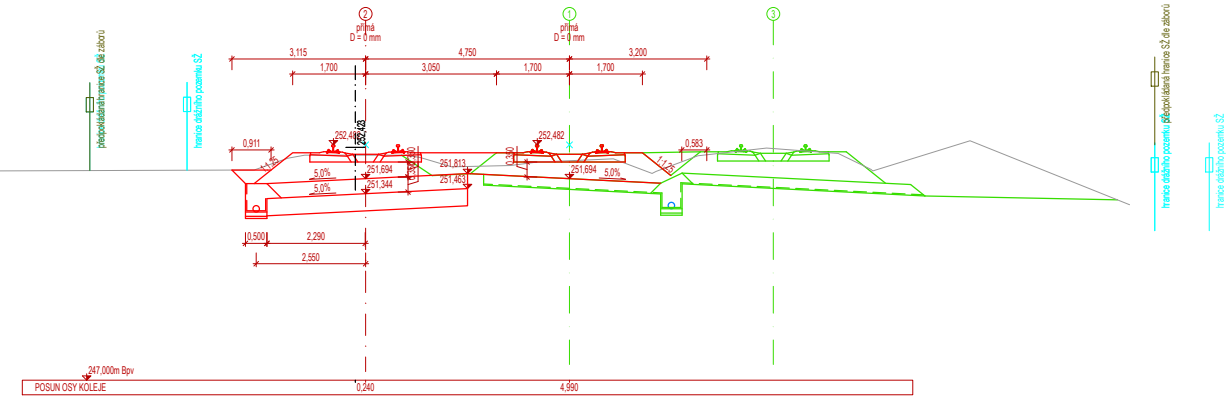
předpokládaná hranice SŽ dle záborů
hranice drážního pozemku SŽ
2
přímá
D = 0 mm
1
přímá
D = 0 mm
3
3,115
4,750
3,200
1,700
3,050
1,700
1,700
0,911
1:1,25
252,423
252,482
252,482
251,694
251,344
251,813
251,463
251,694
5,0%
5,0%
5,0%
0,350
0,583
1:1,25
0,500
2,290
2,550
247,000m Bpv
POSUN OSY KOLEJE
0,240
4,990
předpokládaná hranice SŽ dle záborů
hranice drážního pozemku SŽ
hranice drážního pozemku SŽ

Řez č. 128 - km 48,400

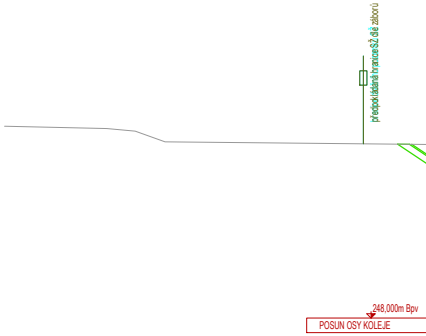
předpokládaná hranice SŽ dle záborů
248,000m Bpv
POSUN OSY KOLEJE

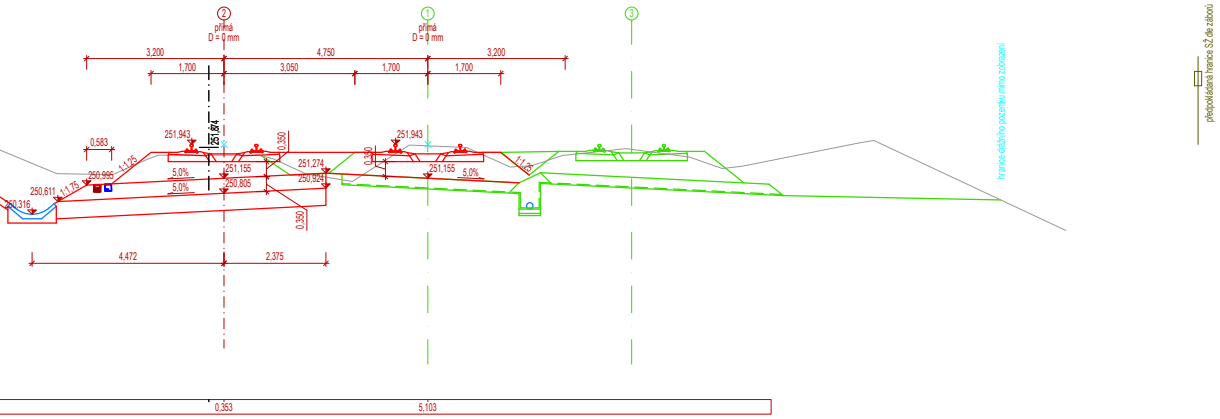

2
přímá
D = 0 mm
1
přímá
D = 0 mm
3
3,200
4,750
3,200
1,700
3,050
1,700
1,700
0,583
251,943
251,874
0,350
251,943
1:1,25
250,995
251,155
251,274
251,155
5,0%
5,0%
5,0%
250,611
1:1,75
250,805
250,924
0,350
0,350
250,316
1:1,25
4,472
2,375
0,353
5,103
hranice drážního pozemku mimo zobrazení
předpokládaná hranice SŽ dle záborů

Řez č. 124 - km 48,200

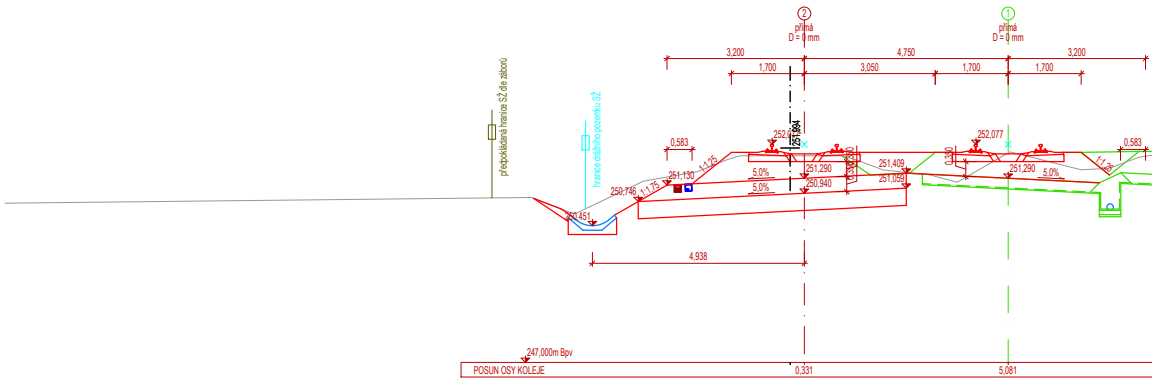

2
přímá
D = 0 mm
1
přímá
D = 0 mm
3,200
4,750
3,200
1,700
3,050
1,700
1,700
předpokládaná hranice SŽ dle záborů
hranice drážního pozemku SŽ
0,583
252,0
251,994
252,077
0,583
1:1,25
251,130
251,290
251,409
251,290
0,350
5,0%
5,0%
5,0%
250,746
1:1,75
250,940
251,059
1:1,25
250,451
4,938
247,000m Bpv
POSUN OSY KOLEJE
0,331
5,081

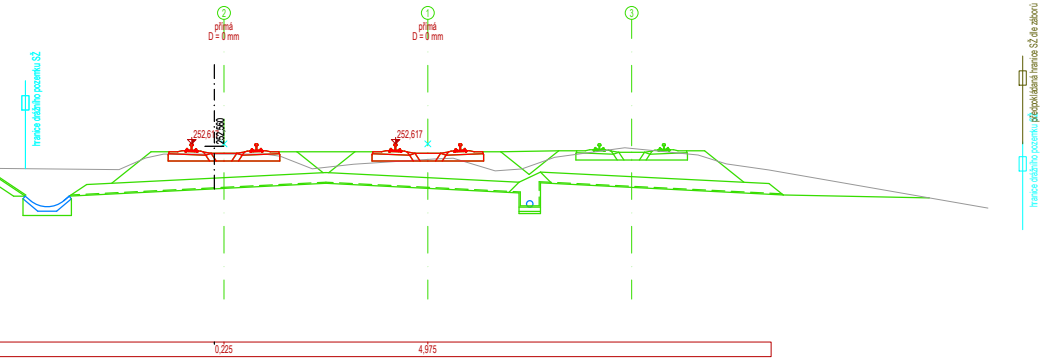

2
přímá
D = 0 mm
1
přímá
D = 0 mm
3
hranice drážního pozemku SŽ
252,61
252,560
252,617
předpokládaná hranice SŽ dle záborů
hranice drážního pozemku SŽ
0,225
4,975

Řez č. 129 - km 48,450

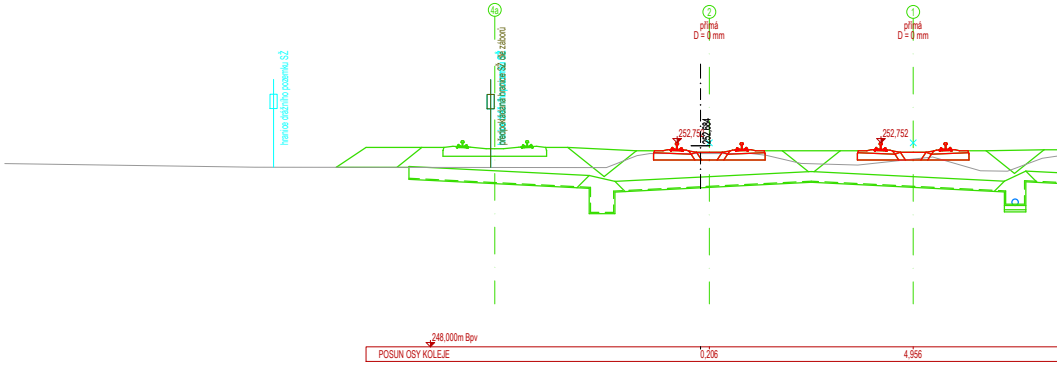

4a
2
přímá
D = 0 mm
1
přímá
D = 0 mm
hranice drážního pozemku SŽ
předpokládaná hranice SŽ dle záborů
252,75
252,684
252,752
248,000m Bpv
POSUN OSY KOLEJE
0,206
4,956

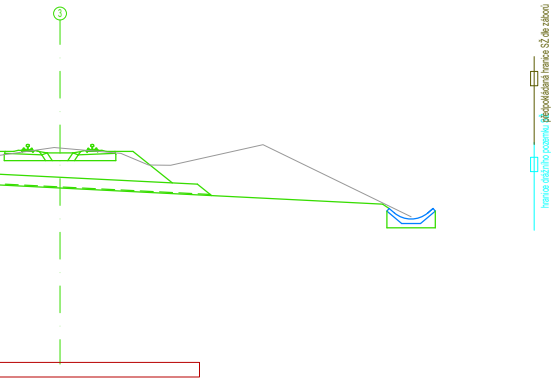
③
předpokládaná hranice SŽ dle záborů
hranice drážního pozemku SŽ

Řez č. 125 - km 48,250

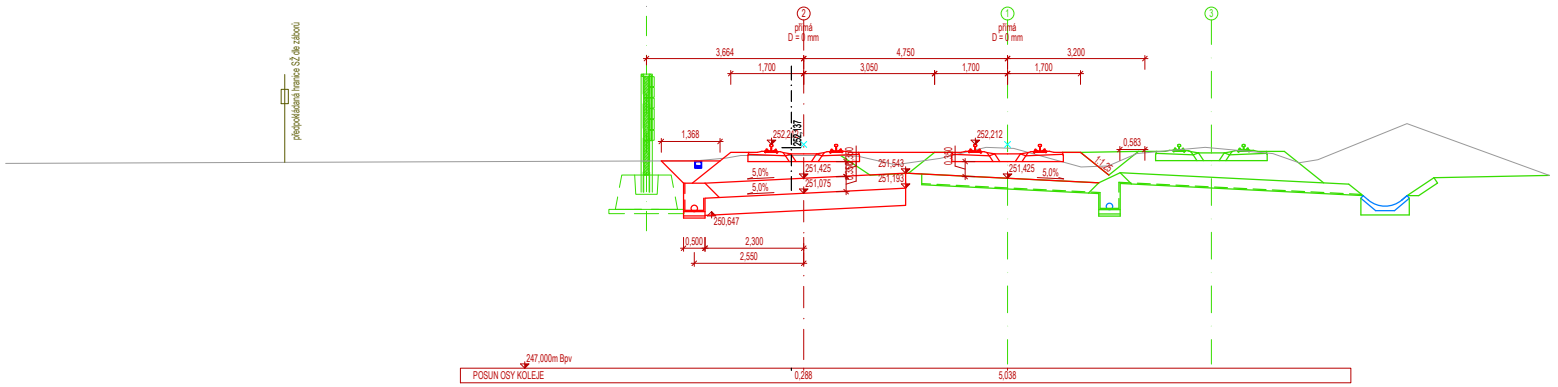
předpokládaná hranice SŽ dle záborů
②
přímá
D = 0 mm
①
přímá
D = 0 mm
③
3,664
4,750
3,200
1,700
3,050
1,700
1,700
1,368
252,2
252,137
252,212
0,583
251,425
251,075
251,543
251,193
251,425
5,0%
5,0%
5,0%
0,350
0,350
1:1,25
250,647
0,500
2,300
2,550
247,000m Bpv
POSUN OSY KOLEJE
0,288
5,038

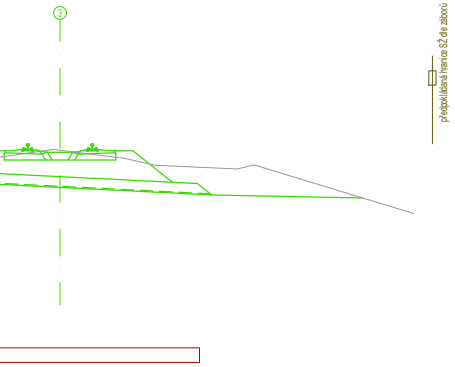
③
předpokládaná hranice SŽ dle záborů

Řez č. 130 - km 48,500

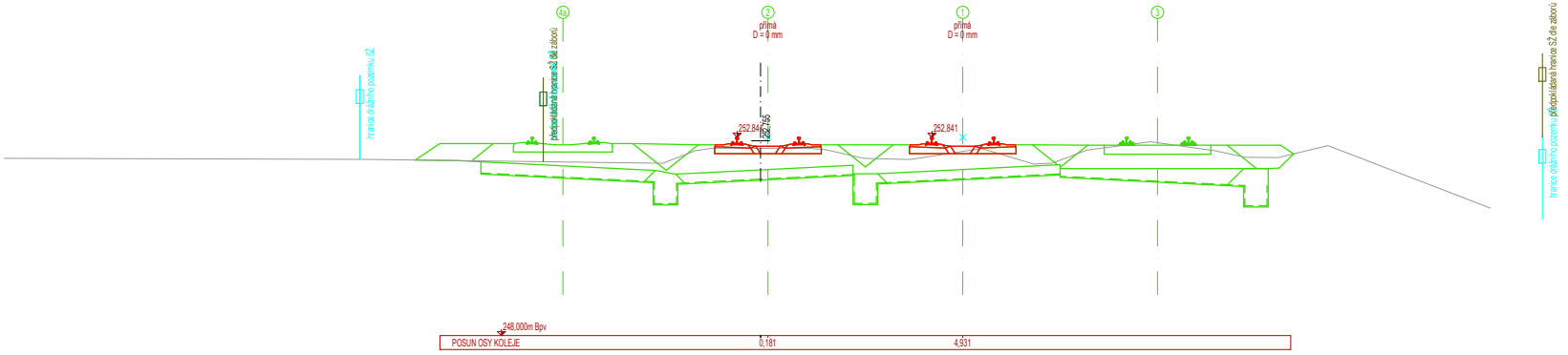
hranice drážního pozemku SŽ
4a
předpokládaná hranice SŽ dle záborů
②
přímá
D = 0 mm
①
přímá
D = 0 mm
③
252,841
252,755
252,841
předpokládaná hranice SŽ dle záborů
hranice drážního pozemku SŽ
248,000m Bpv
POSUN OSY KOLEJE
0,181
4,931

Jiná ověření:

Paré:

Orientační schéma:

Razítko oprávněné osoby:

Podpis: Datum:

Revize:	Datum:	Popis:	Kontroloval:
002	03.11.2026	Zapracování dotazů 513 - 515	Ing. Dominik Mojžíšek
001	06.11.2025	PDPS se zapracovanými připomínkami	Ing. Dominik Mojžíšek
P01	03.06.2025	PDPS k připomínkovému řízení	Ing. Dominik Mojžíšek

Stavebník/Investor:	**Správa železnic, státní organizace**
Adresa:	Dlážděná 1003/7, 110 00 Praha 1
Zástupce investora:	Stavební správa východ
Adresa:	Nerudova 1, 779 00 Olomouc

SPRÁVA
ŽELEZNIC

Zhotovitel díla:	**Společnost HRATÝN**
Účastník společnosti:	**MORAVIA CONSULT Olomouc a.s.**
Adresa:	Legionářská 1085/8 , 779 00 Olomouc
Kontakt:	T: +420 585 570 444, E: moravia@moravia.cz
Účastník společnosti:	**Valbek, spol. s r.o.**
Adresa:	V Olšinách 2300/75, 100 00 Praha 10
Kontakt:	T: +420 221 592 050, E: info@valbek.cz
Účastník společnosti:	**Valbek SK, spol. s r.o.**
Adresa:	Pribinova 4 (EUROVEA), 811 09 Bratislava
Kontakt:	T: +421 244 643 077, E: info@valbek.sk
Zhotovitel objektu:	**EXprojekt s.r.o.**
Adresa:	Heršpická 758/13, 619 00 Brno
Kontakt:	T: +420 533 312 000 E: info@exprojekt.cz

MCO
MORAVIA CONSULT Olomouc a.s.

Valbek

EXPROJEKT

Hlavní projektant (HIP): **Ing. Pavel Kučera** Specialista: **Ing. Michal Kasaj**

Název stavby/akce:	**Modernizace traťového úseku Hradec Králové (mimo) – Týniště nad Orlicí (mimo)**		Označení investora: S621600048 Zakázka: 23-053-233-SR
Název části:	Železniční svršek a spodek		Označení části: **D.2.1.1**
Název objektu/dílčí části:	**TÚ Týniště nad Orlicí - Třebechovice pod Orebem, železniční svršek a spodek**		Označení objektu/komplexu: **SK 32-00-02**
Název přílohy: Název dílčí části přílohy:	Pracovní příčné řezy km 48,050 - 48,500		Číslo přílohy (typ/pořadí): **2. 409**
Odpovědný projektant: Ing. Dominik Mojžíšek	Zpracovatel přílohy: Ing. Josef Marek	Měřítko: 1:100 Formáty: 22 x A4	Stupeň dokumentace: **PDPS**
Kraj: Královehradecký	Katastrální území: viz textová část	TUDU: viz textová část	Smluvní datum zpracování: **6.11.2025**

Kódové označení přílohy:
S621600048_PDPS_D2101_SK320002_XX_2_409_002