Katastrální situační výkres;
Kompenzační opatření - tůně pro čolka, v žkm 256,000

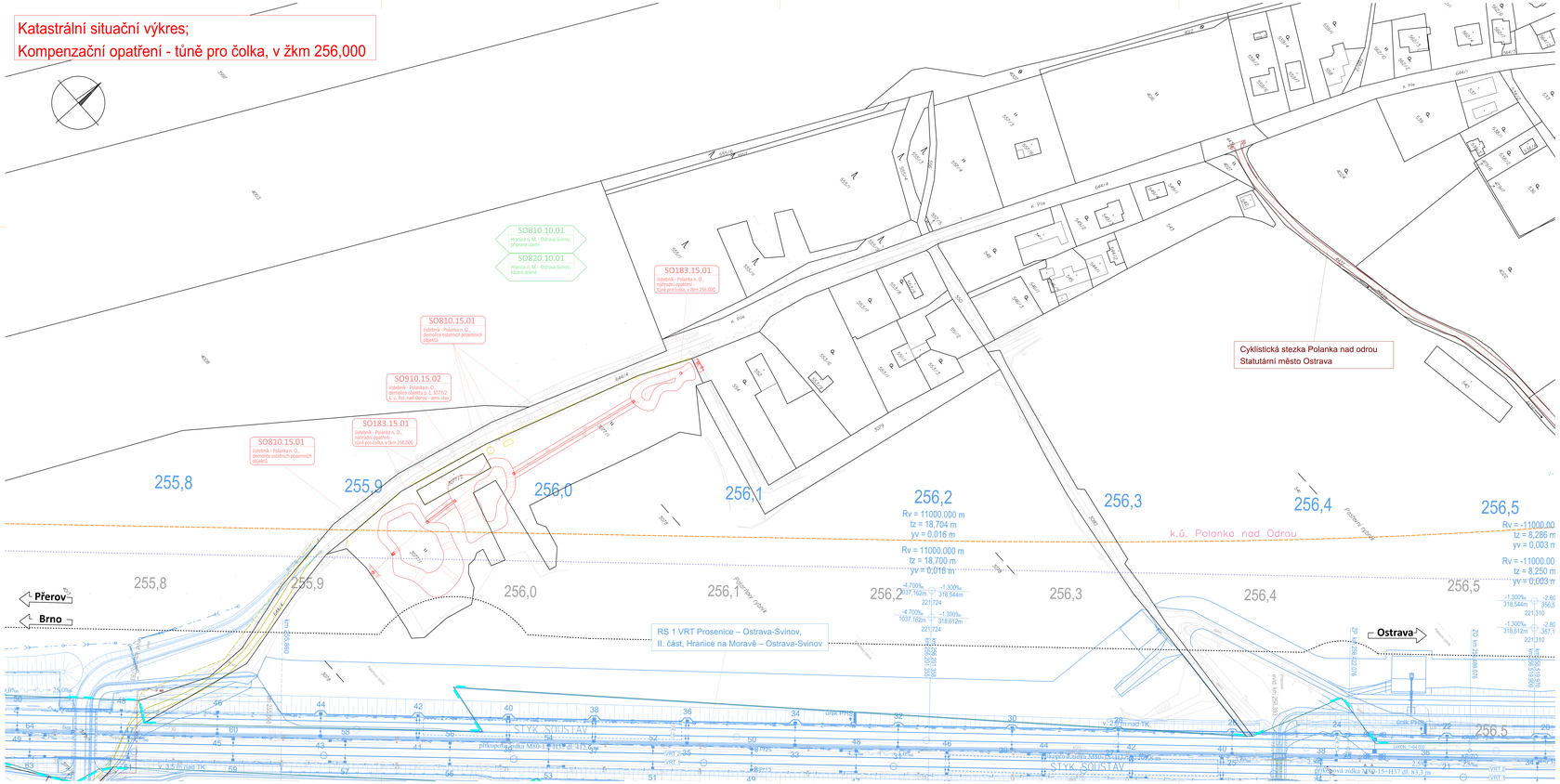

Klad listů:

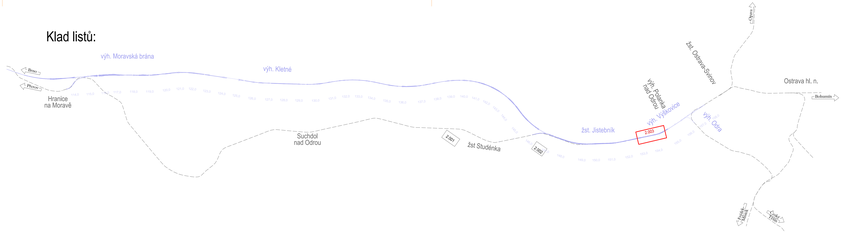

Legenda koordinační situace:

Katastrální mapa	
	stávající hranice drážních pozemků (Správa železnic a.s.)
	stávající hranice drážních pozemků (České dráhy a.s.)
	hranice parcel katastrální mapy
	sluková čára
	hranice katastrálního území
97/22-17	číslo parcely
Stávající stav	
	nadzemní hrany stávajících konstrukcí
	podzemní hrany stávajících konstrukcí
	osy kolejí
Zákles stavebních objektů	
	nové řešení stavebních objektů a úlní pro čolka
	demolice stávajících konstrukcí a objektů
	související a připravované stavby
	související stavba VRT MBII
Koridory a ochranná pásma	
	koridor územní rezervy VRT MBII
	stávající ochranné pásmo dráhy
	nové ochranné pásmo dráhy VRT MBII

Legenda stávajících inž. sítí:

Drážní sítě	
	zabezpečovací vedení
	sdělovací vedení
	sdělovací vedení - místní
	plynovod
	vodovod
	parovod
	silnoproud NN
	silnoproud VN
	kanalizace dešťová
	kanalizace splašková
	kanalizace
Sítě ostatních správců	
	zabezpečovací vedení
	mikrovlnné vedení
	sdělovací vedení
	silnoproud NN - podzemní
	silnoproud NN - nadzemní
	silnoproud VN - podzemní
	silnoproud VN - nadzemní
	silnoprou VVN - nadzemní
	teplovod
	plynovod NTL
	plynovod STL
	plynovod VTL
	vodovodní přípojka
	vodovod
	kanalizace splašková
	kanalizace dešťová
	kanalizace jednotná

sfdi
STÁTNÍ FOND DOPRAVNÍ INFRASTRUKTURY

Jiná ověření:

Paré:

Razítko oprávněné osoby:

Orientační schéma:

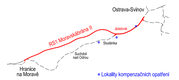

Podpis: Datum:

Revize:	Datum:	Popis:	Kontroloval:
001	05.06.2026	Definitivní odevzdání dokumentace PDPS	Ing. Dušan Šembera
000	05.04.2026	Definitivní odevzdání dokumentace DPS	Ing. Dušan Šembera

Stavebník/Investor:	**Správa železnic, státní organizace**
Adresa:	**Dlážděná 1003/7, 110 00 Praha 1**
Zástupce investora:	Stavební správa vysokorychlostních tratí
Adresa:	V Celnici 1028/10, 110 00 Praha 1

SPRÁVA ŽELEZNIC

Zhotovitel díla:	**Společnost MORAVSKÁ BRÁNA, II. část**
	MORAVIA CONSULT Olomouc a.s.; SUDOP BRNO, spol. s.r.o.; METROPROJEKT PRAHA a.s.
Adresa:	Legionářská 1085/8, 779 00 Olomouc
Kontakt:	E: moravia@moravia.cz, T: +420 585 570 444
Zhotovitel část/objektu:	**MORAVIA CONSULT Olomouc a.s.**
Adresa:	Legionářská 1085/8, 779 00 Olomouc
Kontakt:	T: +420 585 570 444 E: moravia@moravia.cz
Hlavní projektant (HIP):	Ing. Dušan Šembera — Specialista: Více

MORAVSKÁ BRÁNA II

MCO MORAVIA CONSULT Olomouc a.s.

Název stavby/akce:	**"RS 1 VRT Prosenice – Ostrava-Svinov, II. část, Hranice na Moravě – Ostrava-Svinov – kompenzační opatření"**	Označení investora: / Zakázka:	S62200249 / 21-040-231-UR
Název části:	Situační výkresy	Označení části:	**C**
Název objektu/dílčí části:	**Katastrální situační výkres**	**Objekt/Skupina objektů:** hala / část / řezení / podobjekt	- - - -
Název přílohy:	**Katastrální situační výkres**	Dílčí část: / Typ: / Číslo přílohy:	**C.2 2 003**
Název dílčí části přílohy:	**Kompenzační opatření - tůně pro čolka, v žkm 256,000**	Stupeň dokumentace:	**PDPS**
Odpovědný projektant:	Zpracovatel přílohy: / Měřítko: 1:1000	Smluvní datum zpracování:	**05.06.2026**
Více	Zdeněk Kraus / Formáty: 12xA4		
Kraj:	Katastrální území: TUDU		
Moravskoslezský	Polanka nad Odrou: 4060		

Stupeň dokumentace	Objekt skupina	Část	Řezení	Podobjekt	Typ	Příloha	Verze	Podstupeň	Verze
S 6 2 2 0 0 0 2 4 9 _	P D P S _	C 2 X X _	X X X X X X X X X _	X X _	2 _	0 0 3 _	0 0 1		