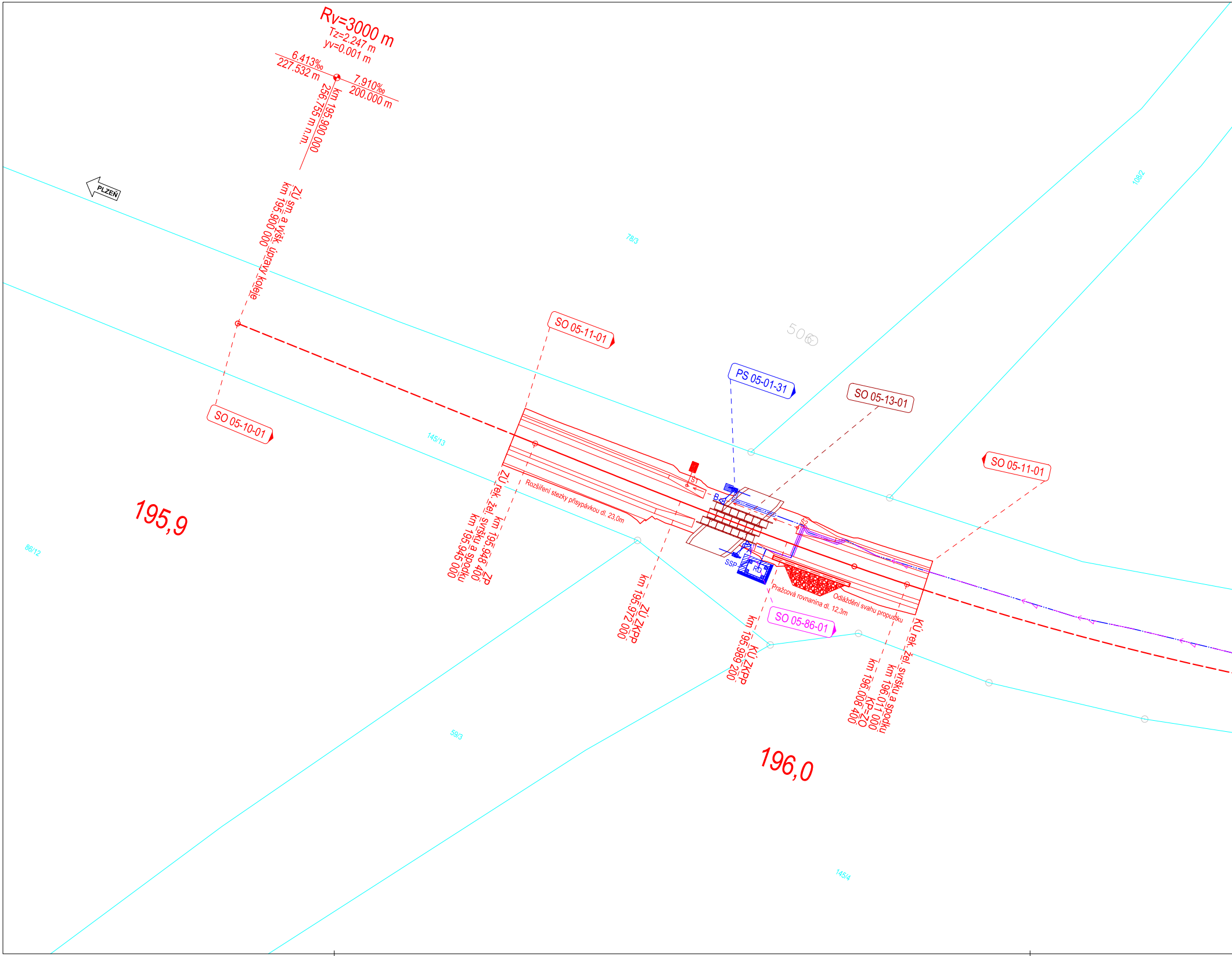
Rv=3000 m
Tz=2.247 m
yv=0.001 m
6.413‰
227.532 m
7.910‰
200.000 m
km 195.900 000
256.755 m n.m.
ZÚ sm. a výšk. úpravy koleje
km 195.900 000
PLZEŇ
78/3
109/2
506
145/13
86/12
59/3
145/4
SO 05-10-01
SO 05-11-01
PS 05-01-31
SO 05-13-01
SO 05-11-01
SO 05-86-01
195,9
196,0
ZÚ rek. žel. svršku a spodku
km 195.948 400 ZP
km 195.945 000
Rozšíření stezky přisypávkou dl. 23,0m
km 195.972 000 ZÚ ZKPP
km 195.989 200 KÚ ZKPP
Š1
Š2
B
A
SSP
RD
Pražcová rovnanina dl. 12,3m
Odláždění svahu propustku
KÚ rek. žel. svršku a spodku
km 196.011 000
km 196.008 400 KP=ZO

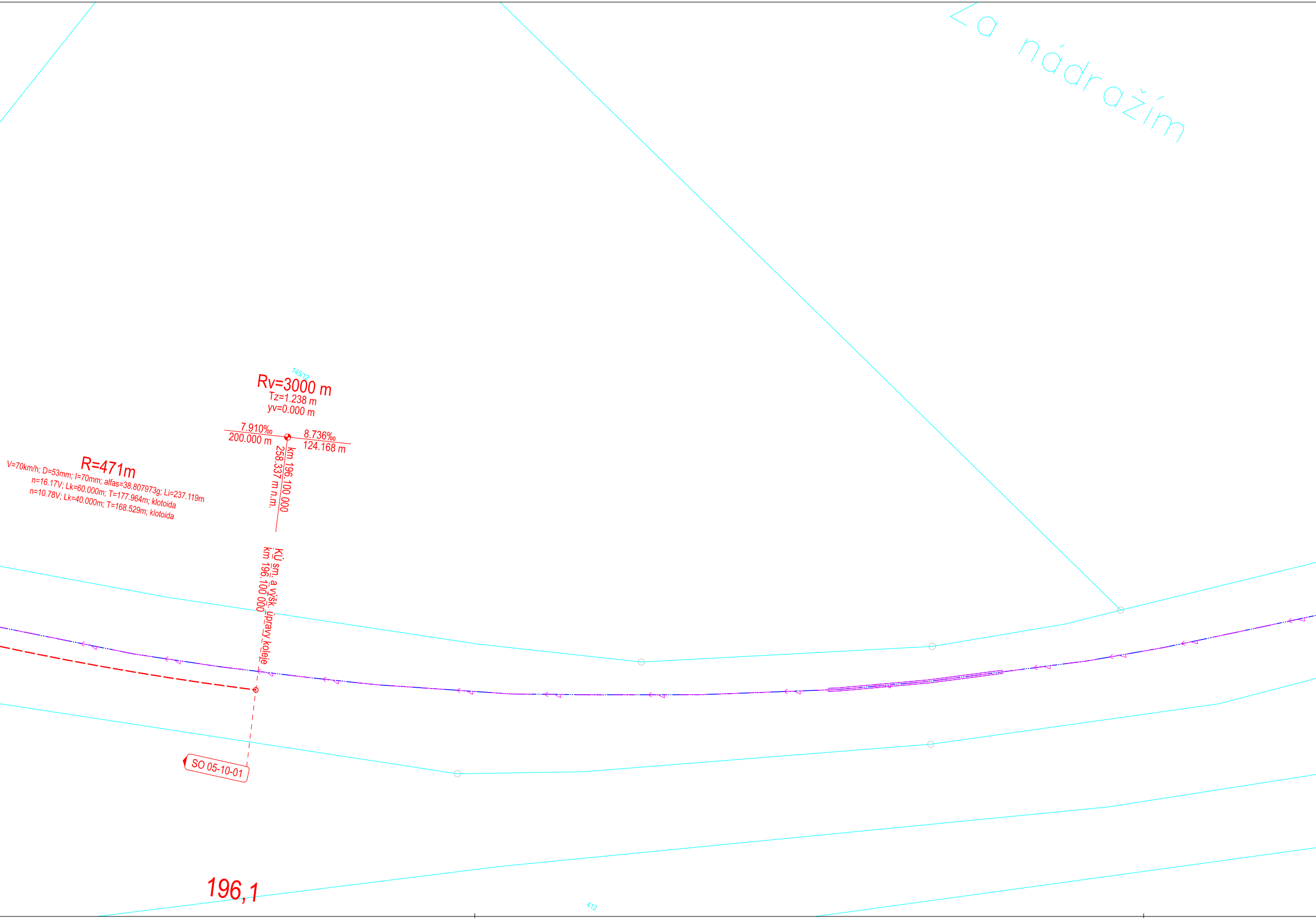
Za nádražím
145/12
Rv=3000 m
Tz=1.238 m
yv=0.000 m
7.910‰
200.000 m
8.736‰
124.168 m
km 196.100 000
258.337 m n.m.
R=471m
V=70km/h; D=53mm; I=70mm; alfas=38.807973g; Li=237.119m
n=16.17V; Lk=60.000m; T=177.964m; klotoida
n=10.78V; Lk=40.000m; T=168.529m; klotoida
KÚ sm. a výšk. úpravy koleje
km 196.100 000
SO 05-10-01
196,1
413

| K.Ú. | p.p.č. | Číslo LV | Celková výměra [m2] | Vlastník | Způsob využití | Druh pozemku |
|---|---|---|---|---|---|---|
| Žabokliky [746509] | 145/13 | 79 | 28361 | Správa železnic, státní organizace, Dlážděná 1003/7, Nové Město, 11000 Praha 1 | dráha | ostatní plocha |
| | 145/2 | 80 | 4966 | České dráhy, a.s., nábřeží Ludvíka Svobody 1222/12, Nové Město, 11000 Praha 1 | dráha | ostatní plocha |
| Nové Sedlo u Žatce [706710] | 787/5 | 147 | 22121 | České dráhy, a.s., nábřeží Ludvíka Svobody 1222/12, Nové Město, 11000 Praha 1 | dráha | ostatní plocha |
| | st. 70 | 38 | 313 | Správa železnic, státní organizace, Dlážděná 1003/7, Nové Město, 11000 Praha 1 | | zastavěná plocha a nádvoří |

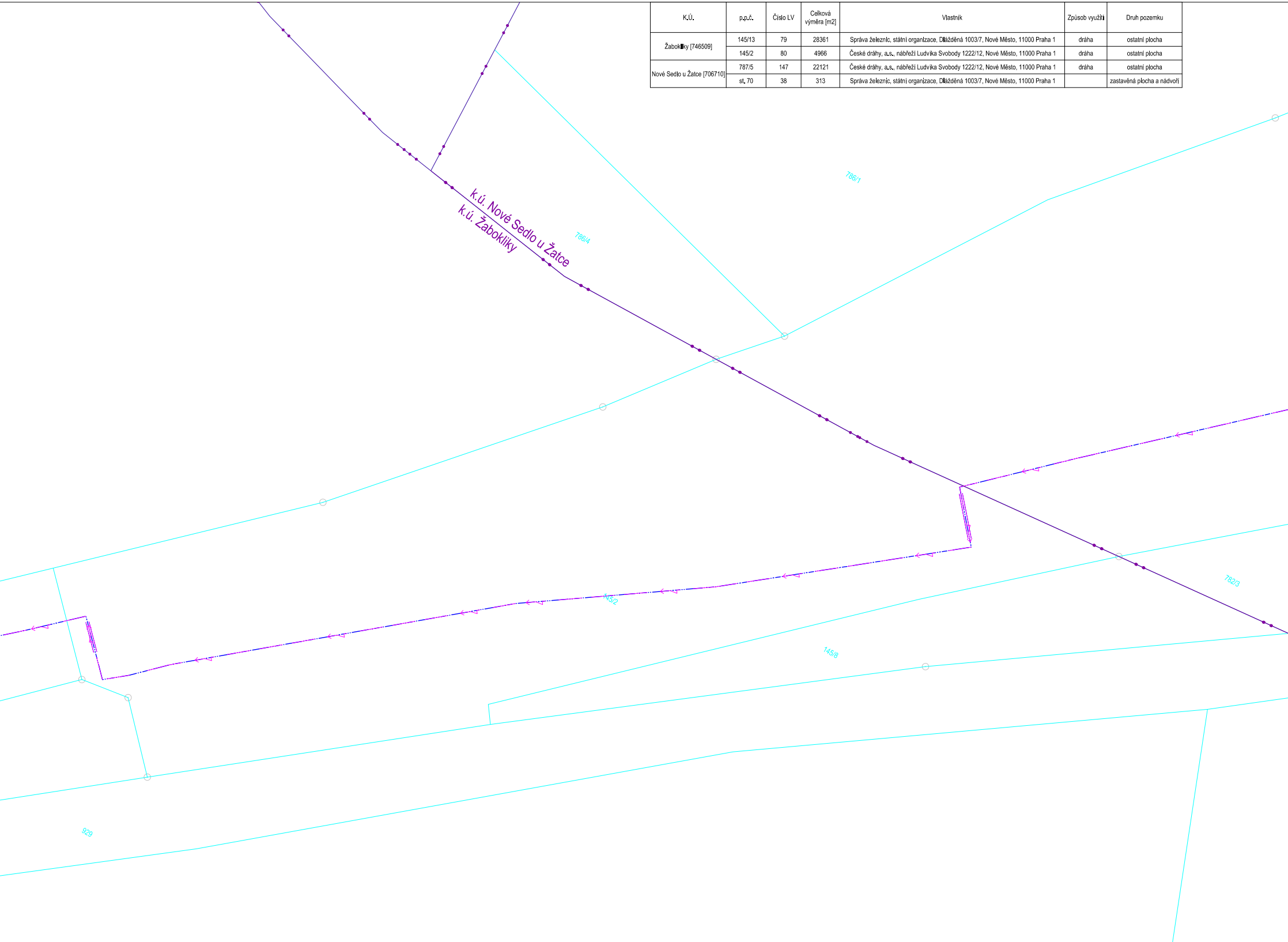
786/1
k.ú. Nové Sedlo u Žatce
k.ú. Žabokliky
786/4
782/3
145/2
145/8
929

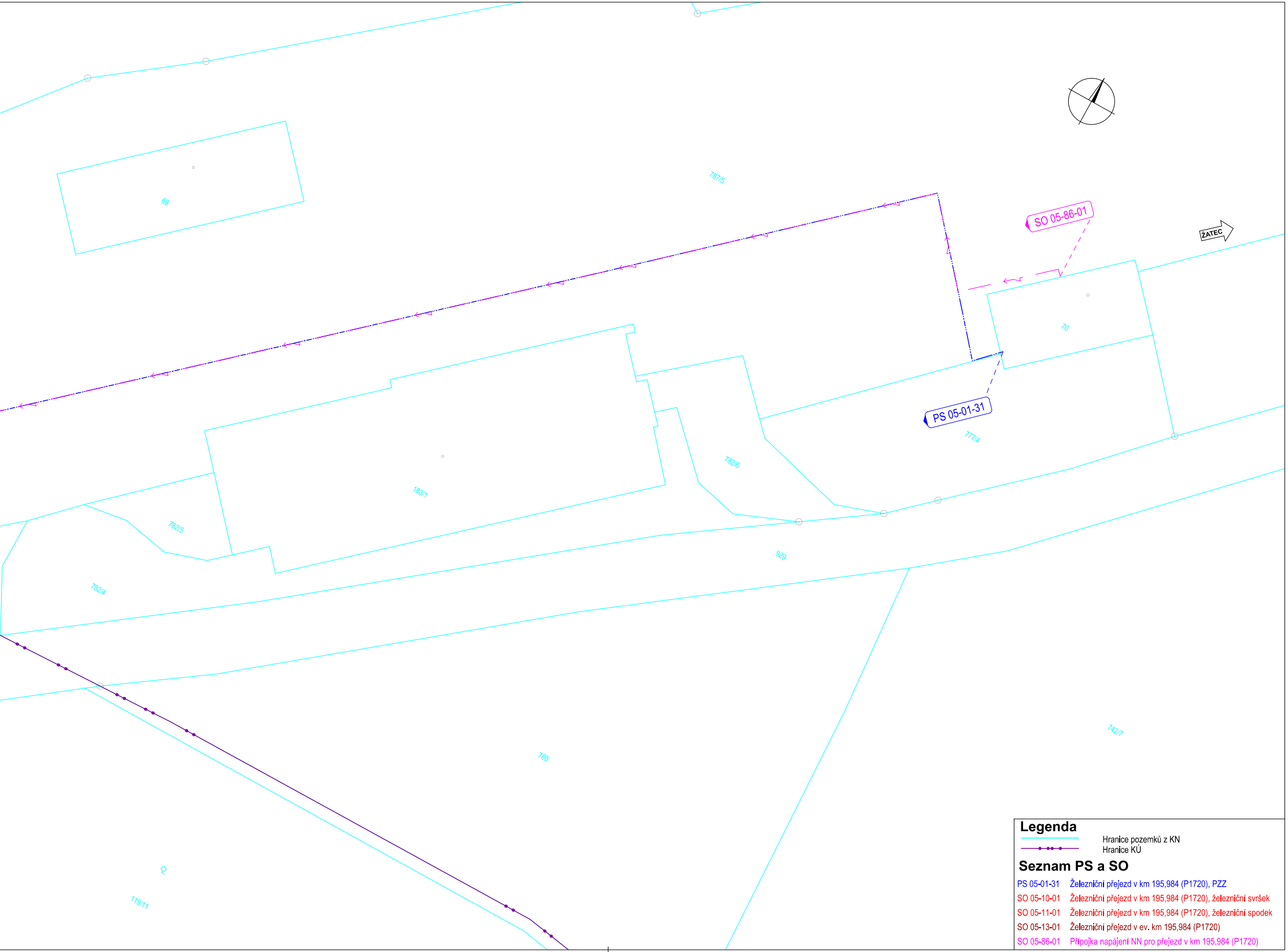
787/5
68
SO 05-86-01
ŽATEC
70
PS 05-01-31
777/4
782/6
183/1
782/5
929
782/4
780
742/7
Q
119/11

## Legenda

Hranice pozemků z KN
Hranice KÚ

## Seznam PS a SO

| | |
|---|---|
| PS 05-01-31 | Železniční přejezd v km 195,984 (P1720), PZZ |
| SO 05-10-01 | Železniční přejezd v km 195,984 (P1720), železniční svršek |
| SO 05-11-01 | Železniční přejezd v km 195,984 (P1720), železniční spodek |
| SO 05-13-01 | Železniční přejezd v ev. km 195,984 (P1720) |
| SO 05-86-01 | Přípojka napájení NN pro přejezd v km 195,984 (P1720) |

Jiná ověření:

Paré:

Orientační schéma:

Razítko oprávněné osoby:

Podpis: Datum:

| Revize: | Datum: | Popis: | Kontroloval: |
|---|---|---|---|
| 000 | 18.06.2024 | Definitivní odevzdání dokumentace | Ing. Ondřej Vránek |
| | | | |
| | | | |
| | | | |

Stavebník/Investor: **Správa železnic, státní organizace**
Adresa: **Dlážděná 1003/7, 110 00 Praha 1**
Zástupce investora: **Stavební správa západ**
Adresa: **Sokolovská 1955/278, 190 00 Praha 9**

SPRÁVA ŽELEZNIC

Zhotovitel díla: **VIAMONT Projekt, s.r.o.**
Adresa: Českobrodská 628, 190 11 Praha 9 – Běchovice
Kontakt: T: +420 477 070 481
E: info@viamontprojekt.cz

VIAMONT PROJEKT

Zhotovitel části/objektu:
Adresa:
Kontakt:

Hlavní projektant (HIP): **Ing. Ondřej Vránek**
Specialista: **Dle jednotlivých PS a SO**

Název stavby/akce:

# Doplnění závor na přejezdu P1720 v km 195,984 trati Plzeň - Žatec

Označení investora: **S632200068**

Zakázka: **13/2023**

Název části: SITUAČNÍ VÝKRESY

Označení části: **C.2**

Název objektu/dílčí části:

# Katastrální situační výkres

Označení objektu/komplexu: **-**

Název přílohy: Katastrální situační výkres v km 195,850-196,150

Název dílčí části přílohy:

Číslo přílohy (typ/pořadí): **2. 001**

Odpovědný projektant: Dle jednotlivých PS a SO

Zpracovatel přílohy: David Pajma

Měřítko: 1:500
Formáty: 9xA4

Stupeň dokumentace: **PDPS**

Kraj: Ústecký

Katastrální území:
Žabokliky [746509],
Nové Sedlo u Žatce [706710]

TUDU:
0502 18

Smluvní datum zpracování: **18.06.2024**

| *Označení investora::* | | | | | | | | | | *Stupeň dokumentace:* | | | | | *Část:* | | | | | | *Objekt:* | | | | | | | | | *Podobjekt:* | | | *Příloha:* | | | | | | *Revize:* | | | |
|---|---|---|---|---|---|---|---|---|---|---|---|---|---|---|---|---|---|---|---|---|---|---|---|---|---|---|---|---|---|---|---|---|---|---|---|---|---|---|---|---|---|---|
| *S* | *6* | *3* | *2* | *2* | *0* | *0* | *0* | *6* | *8* | *-* | *P* | *D* | *P* | *S* | *-* | *C* | *2* | *_* | *_* | *_* | *-* | *X* | *X* | *X* | *X* | *X* | *X* | *X* | *X* | *-* | *X* | *X* | *-* | *2* | *_* | *0* | *0* | *1* | *-* | *0* | *0* | *0* |

*[Prostor pro další informace]*