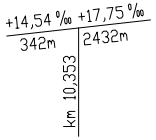
+14,54 ‰
+17,75 ‰
342m
2432m
km 10,353

Šluknov ←

traťová rychlost – 60km/h
zábrzdná vzdálenost – 400m

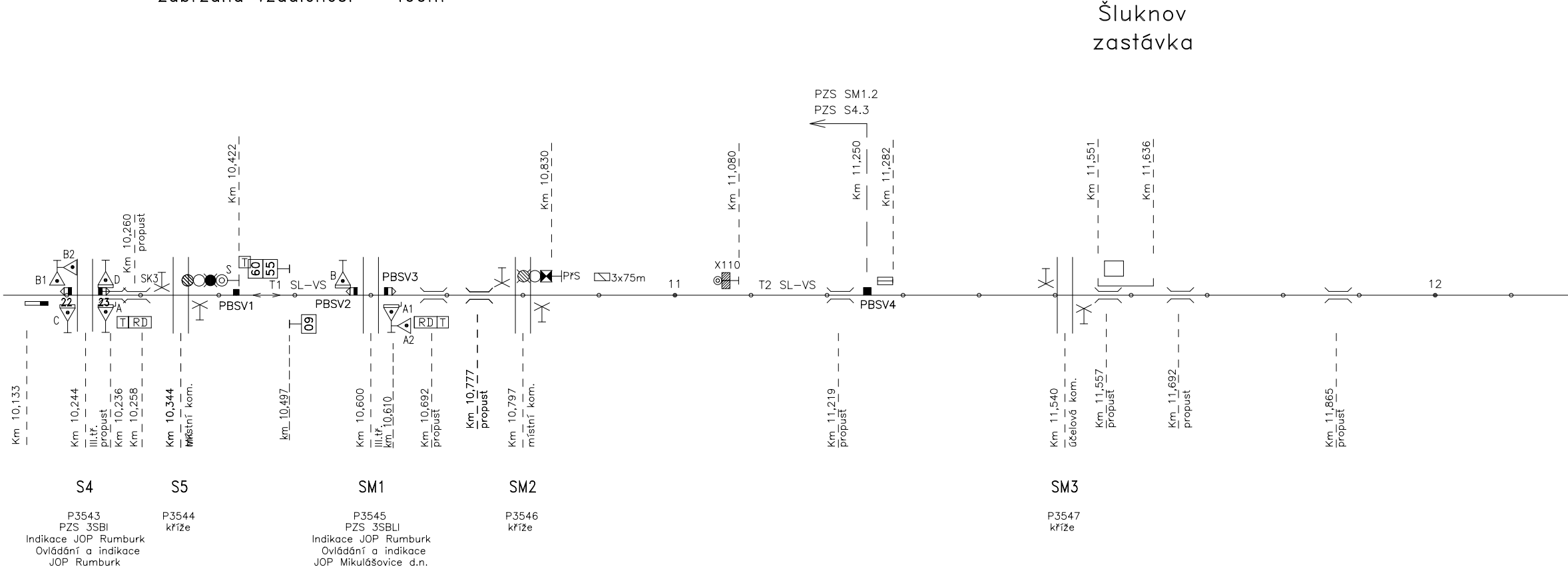
Šluknov
zastávka
PZS SM1.2
PZS S4.3
Km 10,422
Km 10,260
propust
Km 10,830
Km 11,080
Km 11,250
Km 11,282
Km 11,551
Km 11,636
B2
B1
C
22
23
D
A
SK3
T
RD
S
T
60
55
PBSV1
T1 SL–VS
09
B
PBSV2
PBSV3
A1
A2
RD
T
PřS
3x75m
11
X110
T2 SL–VS
PBSV4
12
Km 10,133
Km 10,244
III.tř.
propust
Km 10,236
Km 10,258
Km 10,344
místní kom.
km 10,497
Km 10,600
III.tř.
km 10,610
Km 10,692
propust
Km 10,777
propust
Km 10,797
místní kom.
Km 11,219
propust
Km 11,540
účelová kom.
Km 11,557
propust
Km 11,692
propust
Km 11,865
propust
S4
S5
SM1
SM2
SM3
P3543
PZS 3SBI
Indikace JOP Rumburk
Ovládání a indikace
JOP Rumburk
P3544
kříže
P3545
PZS 3SBLI
Indikace JOP Rumburk
Ovládání a indikace
JOP Mikulášovice d.n.
P3546
kříže
P3547
kříže

TABULKA POLOHY PCN

Snímač	KM	Snímač	KM
PBSV1	10,422	PBSV3	10,610
PBSV2	13,590	PBSV4	11,250

PZS v km 10,600

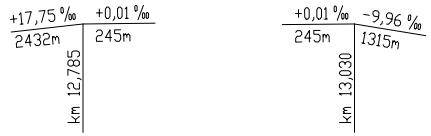
+17,75 ‰
2432m
+0,01 ‰
245m
km 12,785
+0,01 ‰
245m
-9,96 ‰
1315m
km 13,030

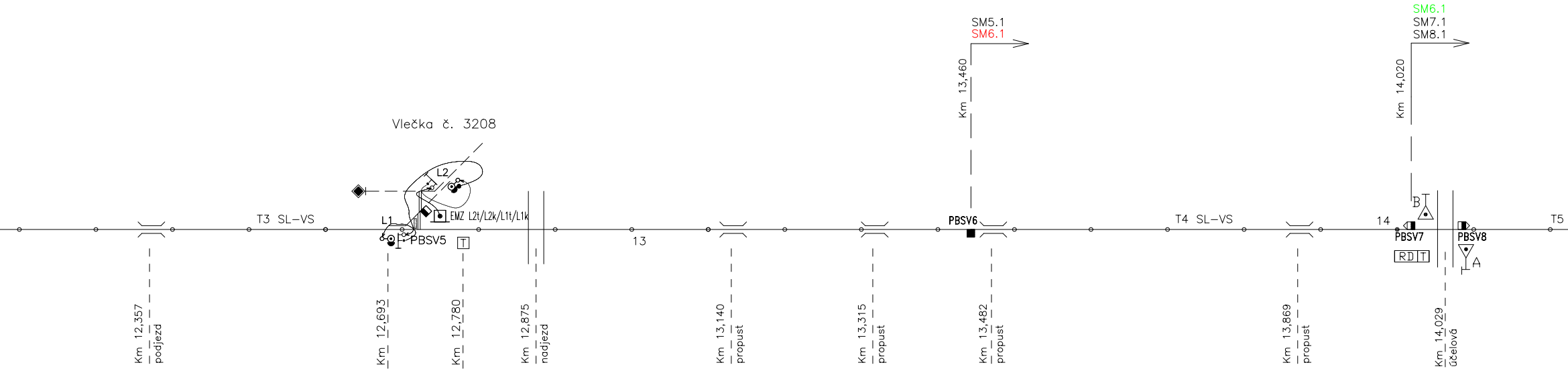
Vlečka č. 3208
L2
L1
EMZ L2t/L2k/L1t/L1k
PBSV5
T
T3 SL-VS
13
SM5.1
SM6.1
Km 13,460
PBSV6
T4 SL-VS
SM6.1
SM7.1
SM8.1
Km 14,020
14
B
PBSV7
RDT
PBSV8
A
T5
Km 12,357
podjezd
Km 12,693
Km 12,780
Km 12,875
nadjezd
Km 13,140
propust
Km 13,315
propust
Km 13,482
propust
Km 13,869
propust
Km 14,029
účelová

EMZ povelován a indikován: JOP Mikulášovice d.n.
EMZ indikován: JOP Rumburk

SM5

P3549
PZS 3SBLI
Indikace JOP Rumburk
Ovládání a indikace
JOP Mikulášovice d.n.

TABULKA KÚ (Šluknov–Velký Šenov)

Úsek	Snímače
T1 SL-VS	PBSV1, PBSV3
T2 SL-VS	PBSV2, PBSV4
T3 SL-VS	PBSV4, PBSV5, PBSV6
T4 SL-VS	PBSV6, PBSV8
T5 SL-VS	PBSV7, PBSV10
T6 SL-VS	PBSV9, PBSV12
T7 SL-VS	PBSV11, PBSV13
T8 SL-VS	PBSV13, PBSV15
T9 SL-VS	PBSV14, PBSV17
SkRK	PBSV16, PBSV18, PBSV19
1K	PBSV18, PBVM2
2K	PBSV19, PBVM3

TABULKA POLOHY PCN

Snímač	KM	Snímač	KM
PBSV5	12,741	PBSV10	14,676
PBSV6	13,460	PBSV11	14,904
PBSV7	14,020	PBSV12	15,062
PBSV8	14,037	PBSV13	15,275
PBSV9	14,653	PBSV15	15,651

PZS v km 14,664

TABULKA VYHÝBEK (vlečka č. 3208)

Číslo	Km	Druh	Žel. svršek	Poměr	Poloměr oblouku	Směr/ výměník	Druh pražců	Přestavník	Závěr	Rychlost (př./odb.)	Zámek (zákl. pol.)	Poznámka
L1	12,693	J	S49	1:9	300	L/I	Dřevo	—	hákový	60/40	☐ L1t/L1k	do L2k
L2	—	—	—	—	—	—	—	—	—	—	☐ L2t/L2k/L1t/L1k	do EMZ L2t/L2k/L1t/L1k

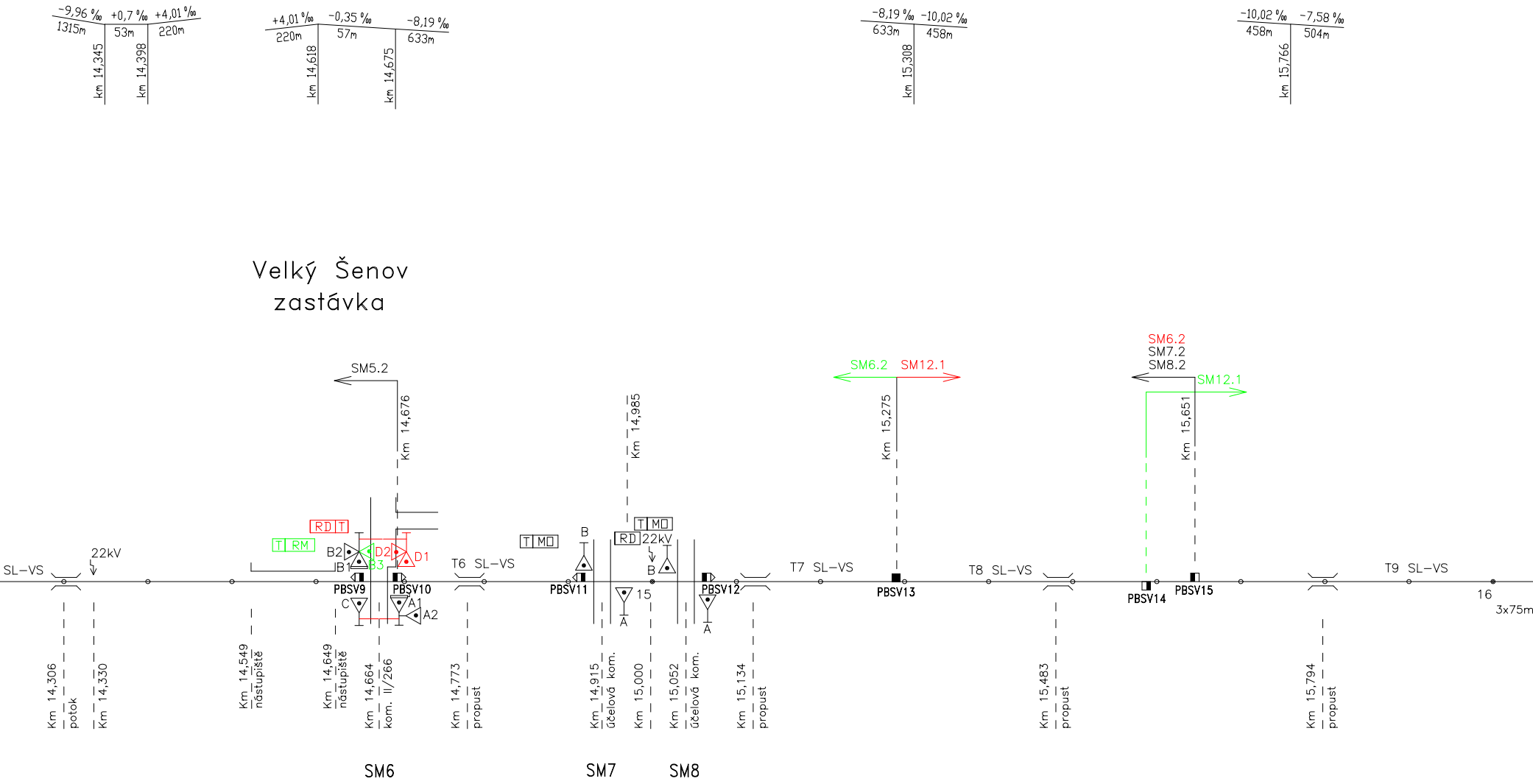

-9,96 ‰
+0,7 ‰
+4,01 ‰
1315m
53m
220m
km 14,345
km 14,398
+4,01 ‰
-0,35 ‰
-8,19 ‰
220m
57m
633m
km 14,618
km 14,675
-8,19 ‰
-10,02 ‰
633m
458m
km 15,308
-10,02 ‰
-7,58 ‰
458m
504m
km 15,766
Velký Šenov
zastávka
SM5.2
Km 14,676
Km 14,985
SM6.2
SM12.1
Km 15,275
SM6.2
SM7.2
SM8.2
SM12.1
Km 15,651
RD T
T RM
B2
B1
B3
D2
D1
T6 SL-VS
T M
RD 22kV
T M
B
B
SL-VS
22kV
T7 SL-VS
T8 SL-VS
T9 SL-VS
PBSV9
PBSV10
C
A1
A2
PBSV11
15
A
PBSV12
A
PBSV13
PBSV14
PBSV15
16
3x75m
Km 14,306
potok
Km 14,330
Km 14,549
nástupiště
Km 14,649
nástupiště
Km 14,664
kom. II/266
Km 14,773
propust
Km 14,915
účelová kom.
Km 15,000
Km 15,052
účelová kom.
Km 15,134
propust
Km 15,483
propust
Km 15,794
propust
SM6
SM7
SM8

P3550
PZS 3ZBLI
Indikace JOP Rumburk
Ovládání a indikace
JOP Mikulášovice d.n.

P3551
PZS 3SBLI
Indikace JOP Rumburk
Ovládání a indikace
JOP Mikulášovice d.n.

P3552
PZS 3SBLI
Indikace JOP Rumburk
Ovládání a indikace
JOP Mikulášovice d.n.

TABULKA NÁVĚSTIDEL

Návěstidlo	km
Lich. tabulka	16,155
SkR	16,186
Sv1	16,204
Sv3	16,565
LkM	16,628
Lich. tabulka	16,647
Tab. s křížem	16,186
Tab. s křížem	16,600

TABULKA POLOHY PCN

Snímač	KM	Snímač	KM
PBSV14	15,590	PBVM1	16,538
PBSV16	16,152	PBVM2	16,508
PBSV17	16,172	PBVM3	16,508
PBSV18	16,264	PBVM4	16,671
PBSV19	16,264	PBVM5	16,689
		PBVM6	17,210

PZS v km 16,680

TABULKA RYCHLOSTÍ

na/z KOLEJE	RYCHLOST (km/h)	
	od/do Šluknova	od/do Mikulášovic d. n.
1	traťová	traťová
2	traťová	traťová

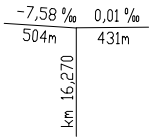
-7,58 ‰
0,01 ‰
504m
431m
km 16,270

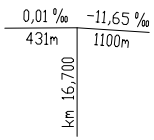
0,01 ‰
-11,65 ‰
431m
1100m
km 16,700

Velký Šenov
dopravna D3

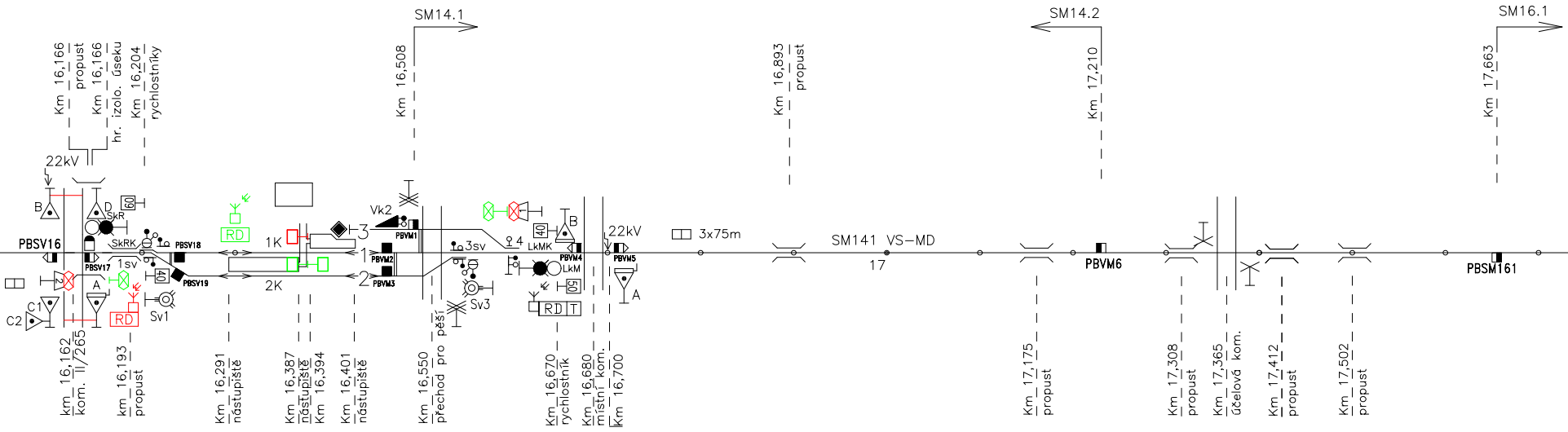
Km 16,166 propust
Km 16,166 hr. izolo. úseku
Km 16,204 rychlostníky
22kV
B
D
SkR
60
PBSV16
SkRK
PBSV18
PBSV17
1sv
40
PBSV19
2
A
C1
C2
RD
Sv1
km 16,162 kom. II/265
km 16,193 propust
RD
1K
2K
Km 16,291 nástupiště
Km 16,387 nástupiště
Km 16,394
Km 16,401 nástupiště
3
1
2
Vk2
PBVM1
PBVM2
PBVM3
SM14.1
Km 16,508
Km 16,550 přechod pro pěší
3sv
Sv3
4
LkMK
40
B
PBVM4
LkM
50
RD
T
Km 16,670 rychlostník
Km 16,680 místní kom.
Km 16,700
22kV
PBVM5
A
3x75m
Km 16,893 propust
SM141 VS-MD
17
SM14.2
Km 17,210
PBVM6
Km 17,175 propust
Km 17,308 propust
Km 17,365 účelová kom.
Km 17,412 propust
Km 17,502 propust
SM16.1
Km 17,663
PBSM161

SM12

P3554
PZS 3ZBLI
Indikace JOP Rumburk
Ovládání a indikace
JOP Mikulášovice d.n.

SM13

P3555
kříže

SM14

P3556
PZS 3SBLI
Indikace JOP Rumburk
Ovládání a indikace
JOP Mikulášovice d.n.

SM15

P3558
kříže

LEGENDA BAREVNÉHO ZNAČENÍ:
ČERNÁ – STAVAJÍCÍ
ČERVENÁ – NOVÉ
ZELENÁ – RUŠENÉ

TABULKA VÝHYBEK A VÝKOLEJEK

Číslo	Km	Druh	Žel. svršek	Poměr	Poloměr oblouku	Směr/ výměník	Druh pražců	Přestavník	Závěr	Rychlost (př./odb.)	Zámek (zákl. pol.)	Poznámka
1sv	16,204	J	S49	1:9	300	P/I	dřevo	samovratný	hákový	40/40	○ I	Souprava hlavních klíčů
3sv	16,561	J	S49	1:9	190	L/I	dřevo	samovratný	hákový	40/40	○ III	Souprava hlavních klíčů
4	16,594	J	S49	1:9	190	P/I	dřevo	-------	hákový	40/40	☐ 4, ☐ 4t/4	do Vk2
Vk2	16,537	---	---	---	---	---	---	-------	----	----	○ IV	Souprava hlavních klíčů

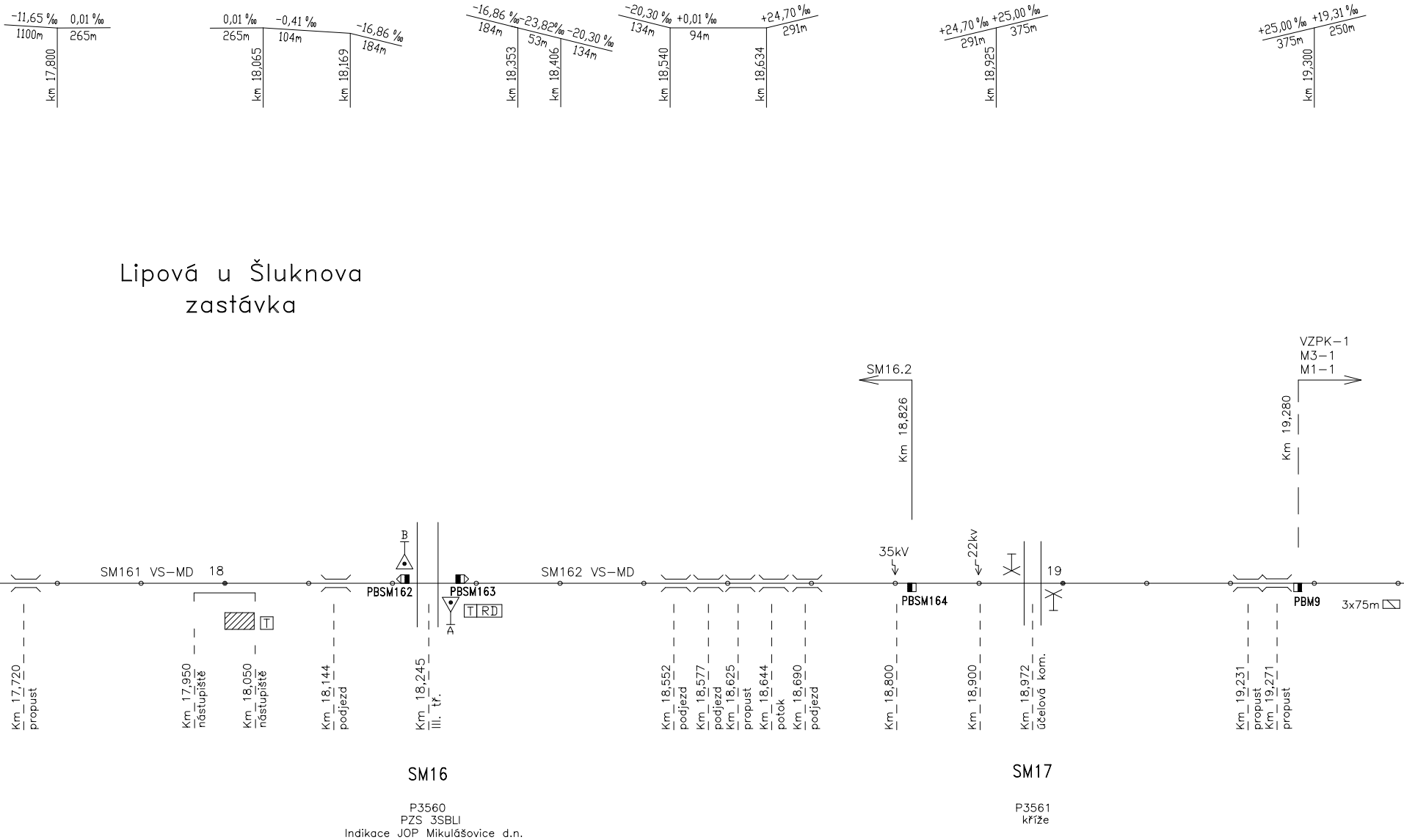

-11,65 ‰
1100m
0,01 ‰
265m
km 17,800
0,01 ‰
265m
-0,41 ‰
104m
-16,86 ‰
184m
km 18,065
km 18,169
-16,86 ‰
184m
-23,82‰
53m
-20,30 ‰
134m
km 18,353
km 18,406
-20,30 ‰
134m
+0,01 ‰
94m
+24,70 ‰
291m
km 18,540
km 18,634
+24,70 ‰
291m
+25,00 ‰
375m
km 18,925
+25,00 ‰
375m
+19,31 ‰
250m
km 19,300
Lipová u Šluknova
zastávka
SM16.2
Km 18,826
VZPK-1
M3-1
M1-1
Km 19,280
SM161 VS-MD
18
B
PBSM162
PBSM163
A
T
T RD
SM162 VS-MD
35kV
22kv
PBSM164
19
PBM9
3x75m
Km 17,720 propust
Km 17,950 nástupiště
Km 18,050 nástupiště
Km 18,144 podjezd
Km 18,245 III. tř.
Km 18,552 podjezd
Km 18,577 podjezd
Km 18,625 propust
Km 18,644 potok
Km 18,690 podjezd
Km 18,800
Km 18,900
Km 18,972 účelová kom.
Km 19,231 propust
Km 19,271 propust
SM16
P3560
PZS 3SBLI
Indikace JOP Mikulášovice d.n.
SM17
P3561
kříže

TABULKA KÚ (Velký Šenov–Mikulášovice d.n.)

Úsek	Snímače
LkMK	PBVM1, PBVM2, PBVM3, PBVM5
SM141 VS-MD	PBVM4, PBVM6
SM161 VS-MD	PBSM161, PBSM163
SM162 VS-MD	PBSM162, PBSM164
T1 VS-MD	PBM9, PBM10

TABULKA POLOHY PCN

Snímač	KM	Snímač	KM
PBSM161	17,663	PBSM163	18,258
PBSM162	18,230	PBSM164	18,826

PZS v km 18,245

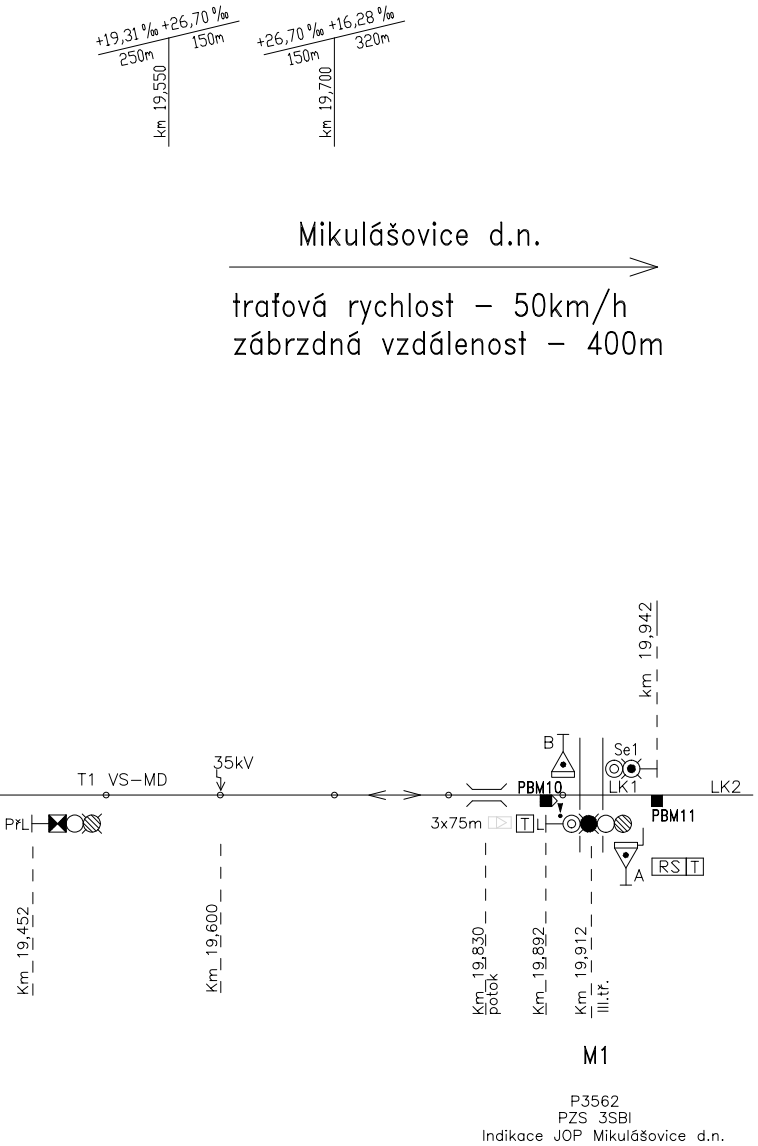
+19,31 ‰ +26,70 ‰
250m
150m
km 19,550
+26,70 ‰ +16,28 ‰
150m
320m
km 19,700
Mikulášovice d.n.
traťová rychlost – 50km/h
zábrzdná vzdálenost – 400m
km 19,942
B
Se1
T1 VS–MD
35kV
PBM10
LK1
LK2
PBM11
PřL
3x75m
T
L
A
RS
T
Km 19,452
Km 19,600
Km 19,830
potok
Km 19,892
Km 19,912
III.tř.
M1
P3562
PZS 3SBI
Indikace JOP Mikulášovice d.n.

TABULKA POLOHY PCN

Snímač	KM	Snímač	KM
PBM9	19,280	PBM10	19,892

SÚ Mikulášovice d.n.

Jiná ověření:

Paré:

Orientační schéma:

Razítko oprávněné osoby:

ČKAIT - 0400328

Podpis:
Datum:

Revize:	Datum:	Popis:	Kontroloval:
000	26.04.2025	Definitivní odevzdání dokumentace	Ing. Ondřej Vránek

Stavebník/Investor: **Správa železnic, státní organizace**
Adresa: **Dlážděná 1003/7, 110 00 Praha 1**
Zástupce investora: **Stavební správa západ**
Adresa: **Ke Štvanici 656/3, 186 00 Praha 8**

SPRÁVA ŽELEZNIC

Zhotovitel díla: **VIAMONT Projekt, s.r.o.**
Adresa: Českobrodská 628, 190 11 Praha 9 – Běchovice
Kontakt: T: +420 477 070 481
E: info@viamontprojekt.cz

VIAMONT PROJEKT

Zhotovitel části/objektu:
Adresa:
Kontakt:

Hlavní projektant (HIP): **Ing. Ondřej Vránek**
Specialista: ---

Název stavby/akce: **Doplnění závor na přejezdu P3554 v km 16,162 na trati Šluknov – Dolní Poustevna – Dolní Poustevna st.hr**
Označení Investora: **S632300082**
Zakázka: **20/2024**
Název části: Přejezdové zabezpečovací zařízení (PZZ)
Označení části: **D.1.1.3**
Název objektu/dílčí části: **Železniční přejezd v km 16,162 (P3554), PZZ**
Označení objektu/komplexu: **PS 02-01-31**
Název přílohy: Situační schéma - navrhovaný stav
Název dílčí části přílohy:
Číslo přílohy (typ/pořadí): **2. 201**
Odpovědný projektant: Ing. Milouš Janík
Zpracovatel přílohy: Ing. Marek Štětka
Měřítko: ---
Formáty: 8xA4
Stupeň dokumentace: **PDPS**
Kraj: Ústecký
Katastrální území: Velký Šenov [779768]
TUDU: 1181 12
Smluvní datum zpracování: **26.04.2025**

Označení investora:: S 6 3 2 3 0 0 0 8 2
Stupeň dokumentace: - P D P S
Část: - D 1 1 0 3
Objekt: - P S 0 2 0 1 3 1
Podobjekt: - X X
Příloha: - 2 _ 2 0 1
Revize: - 0 0 0

[Prostor pro další informace]