











Legenda koordinační situace:

-  stávající hranice pozemku dráhy (ČD a.s.)
-  stávající hranice pozemku dráhy (SŽ, s.o.)
-  stávající hranice katastrální mapy
-  nové řešení stavebních objektů
-  vaskovací žebrovina
-  tratiště
-  kabelový žlab
-  směrová a výšková úprava st. koleje
-  stávající zařízení



trakce

-  dočasné snesené koleje
-  demolicé
-  ochranné pásmo dráhy - stávající
-  ochranné pásmo dráhy - nové
-  související investiční akce
-  dočasná komunikace
-  přístup na staveniště




Legenda stávajících sílí:




Mimodražní síť:

- složbový vedení
- konzalnice – dřevová
- konzalnice – jednotná
- konzalnice – splešková
- vodovod
- plynovod STL
- plynovod VTl
- sínoproud NN
- sínoproud VN
- sínoproud VVN

Dražní síť:

- konzalnice
- vodovod
- plynovod – přípojka
- síl. vedení – ČD Telematika
- zabez. vedení – SZDC SSZT
- teplovod – SZDC SEE
- plynovod – SZDC SBBH

	<p>Spolufinancováno Evropskou unií</p>	<p>Ministerstvo dopravy Státní fond dopravní infrastruktury</p> 
<p>Obrázkový záznam:</p> 		<p>Projekt:</p> <p>Realizace vpravené úseky:</p> <p>Projekt: Datum:</p>
<p>Růžička</p>	<p>000</p>	<p>000</p>
<p>000</p>	<p>000</p>	<p>000</p>
<p>000</p>	<p>000</p>	<p>000</p>
<p>000</p>	<p>000</p>	<p>000</p>
<p>000</p>	<p>000</p>	<p>000</p>
<p>000</p>	<p>000</p>	<p>000</p>
<p>000</p>	<p>000</p>	<p>000</p>
<p>000</p>	<p>000</p>	<p>000</p>
<p>000</p>	<p>000</p>	<p>000</p>
<p>000</p>	<p>000</p>	<p>000</p>
<p>000</p>	<p>000</p>	<p>000</p>
<p>000</p>	<p>000</p>	<p>000</p>
<p>000</p>	<p>000</p>	<p>000</p>
<p>000</p>	<p>000</p>	<p>000</p>
<p>000</p>	<p>000</p>	<p>000</p>
<p>000</p>	<p>000</p>	<p>000</p>
<p>000</p>	<p>000</p>	<p>000</p>
<p>000</p>	<p>000</p>	<p>000</p>
<p>000</p>	<p>000</p>	<p>000</p>
<p>000</p>	<p>000</p>	<p>000</p>

Staviteľ/Investor: Adresa: Zákazník/Investor: Adresa:	SPRÁVA železníc, štátni organizácie (RÁŠSNA 1003/7, 110 00 Praha 1) Staviteľská úradňa výnosu Stavba 1 779 00 Olovnice	 SPRÁVA ŽELEZNIC
Zhotoviteľ dňa:	MORAVIA CONSULT Olovnice a.s.	
Adresa:	Legátinská 108/8, 779 00 Olovnice	
Kontakt:	I: +420 582 201 444 E: moravia@moravia.cz	
Zhotoviteľ objektu:	MORAVIA CONSULT Olovnice a.s.	
Adresa:	Legátinská 108/8, 779 00 Olovnice	
Kontakt:	I: +420 582 201 444 E: moravia@moravia.cz	
Hlavný projektant (HP):	Ing. Jiří Řepka	Špecialista: Ing. Nehel Karel

Název starosty/dělníka:	<p align="center">Sanace nestabilního osoku Valašská Polanka – Horní Ledeč v km 20,019 – 21,248</p>		Směrnice pracovní:	6621/10010
Název útvaru:	<p align="center">Ústřední úřad</p>		Směrnice důstojníka:	24-008-2021
Název útvaru:	Situční výkres		Směrnice dělníka:	24-008-2021
Název útvaru/úřadů čísel:	<p align="center">Koordinační situční výkres</p>		Ústřední úřad (úřad):	
Název příkazy:	<p align="center">Číslo příkazu: 4. čísel</p>		Číslo příkazu:	2. 03.
Název čísel příkazy:	<p align="center">Odpovědný příjezdce:</p>			
Inž. Michal Kašák	Směrnice příkazy:	Měřička: 1:500	<p align="center">Školení účastníků:</p> <p align="center">DUSL+PDDP</p> <p align="center">Vedoucí příjezdce:</p> <p align="center">13.03.2021</p>	
Inž. Michal Kašák	Formální: 16x44			
Inž. Michal Kašák	Technická: 2362 čí			
Inž. Michal Kašák	Labečok (06/307)			
Inž. Michal Kašák	2362 čí			

Seznam SO a PS:

D.1.2.5	PS 11-05-11 Horní Lideč – Vsetín, dálkový kabel
D.1.2.1	SO 11-10-01 Horní Lideč – Vsetín, zeškrabčiví svrsky
D.1.2.1	SO 11-11-01 Horní Lideč – Vsetín, železniční svrsky
D.1.1.1	SO 11-14-04 Horní Lideč – Vsetín, výstřih trati
D.1.2.4	SO 11-20-01 Horní Lideč – Vsetín, žel. st. m v km
D.1.2.4	SO 11-21-01 Horní Lideč – Vsetín, propustek v km
D.2.3.1	SO 11-81-01 Horní Lideč – Vsetín, trakční vedení
D.2.3.1	SO 11-81-02 Horní Lideč – Vsetín, zavážení kabelů
D.2.3.6	SO 11-86-03 Horní Lideč – Vsetín, kabelový rozvod
D.2.3.7	SO 11-87-01 Horní Lideč – Vsetín, ukopávání
D.2.4	SO 11-91-01 Horní Lideč – Vsetín, příprava území
D.2.4	SO 11-96-01 Horní Lideč – Vsetín, náhradní výhledy

Související investice:
GSM-R + ETCS Hranice na Moravě - Horní Lideč - Střelná
Statní hranice Slovenská republika (Střelná) - Vsetín (mimo) - kon
Cyklická obnova trati v úseku Vsetín - Horní Lideč

