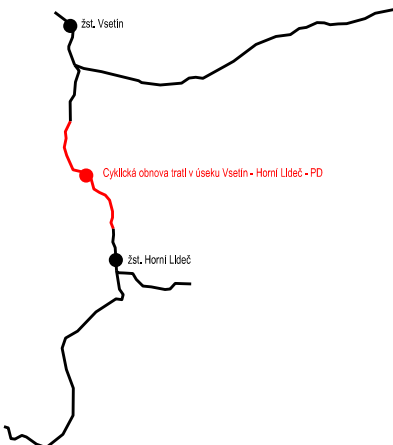





Jiná ověření:		Paré:	
Orientační schéma: 		Paré:          Razítko oprávněné osoby:          Podpis: _____ Datum: _____	

Revize:	Datum:	Popis:	Kontroloval:
000	30.10.2025	Definitivní odevzdání dokumentace	Ing. Ondřej Štěpánek

Stavebník/Investor:	<b>Správa železnic, státní organizace</b> Adresa: Dlážděná 1003/7, 110 00 Praha 1 Zástupce investora: Oblastní ředitelství Ostrava Adresa: Muglinovská 1038/5, 702 00 Ostrava	
---------------------	--	--

Zhotovitel díla:	<b>MORAVIA CONSULT Olomouc a.s.</b> Adresa: Legionářská 1085/8, 779 00 Olomouc Kontakt: T: +420 585 570 444 E: moravia@moravia.cz	
Zhotovitel objektu:	<b>MORAVIA CONSULT Olomouc a.s.</b> Adresa: Legionářská 1085/8, 779 00 Olomouc Kontakt: T: +420 585 570 444 E: moravia@moravia.cz	
Hlavní projektant (HIP): Ing. Michal Kasaj		Specialista: Ing. Michal Kasaj

Název stavby/akce:	<b>Cyklická obnova trati v úseku Vsetín - Horní Lideč - PD</b>	Označení investora: <b>R602400010</b>								
		Zakázka: <b>25-009-232-US</b>								
Název části:	Dokladová část	Označení části: <b>E</b>								
Název objektu/díleč části:	<b>Závazná stanoviska, stanoviska, rozhodnutí, vyjádření dotčených orgánů</b>	Objekt/skupina objektů: <table border="1" style="width: 100%; border-collapse: collapse; font-size: 0.8em;"> <tr> <th>řada</th> <th>úsek</th> <th>řazení</th> <th>podobjekt</th> </tr> <tr> <td style="text-align: center;">-</td> <td style="text-align: center;">-</td> <td style="text-align: center;">-</td> <td style="text-align: center;">-</td> </tr> </table>	řada	úsek	řazení	podobjekt	-	-	-	-
řada	úsek	řazení	podobjekt							
-	-	-	-							
Název přílohy:	-	Díleč část: Typ: Číslo přílohy <b>E.1 - -</b>								
Název díleč části přílohy:	-									
Odpovědný projektant:	Zpracovatel přílohy: Ing. Ondřej Štěpánek	Měřítko: - Formáty: -								
Kraj:	Katastrální území: Zlínský dle příloh	TUDU: dle příloh								
		Smluvní datum zpracování: <b>30.10.2025</b>								

Označení investora:										Stupeň dokumentace:										Část:										Objekt:										Podobjekt:										Typ:										Příloha:										Revize:									
R	6	0	2	4	0	0	1	0	-	D	P	S	X	-	E	1	X	X	-	X	X	X	X	X	X	X	X	X	X	-	X	X	-	X	-	X	X	X	X	-	0	0	0																																				

"Cyklická obnova trati v úseku Vsetín - Horní Lideč - PD" - DPS/					
Poř.č.	Název	Adresa	Zn./č.j.	Datum vydání	Platnost do
E.1	<b>Závazná stanoviska, stanoviska, rozhodnutí, vyjádření dotčených orgánů</b>				
01	Ministerstvo obrany - Sekce ekonomická a majetková OOÚZ	Svatoplukova 84, 662 10 Brno	MO 863176/2025-1322	29.09.2025	29.09.2030
02	Krajské ředitelství Policie Zlínského Kraje – územní odbor Vsetín, Dopravní inspektorát	Hlásenka 1516, 755 01 Vsetín	KRPZ-90278-4/ČJ-2025-151506	06.10.2025	bez omezení
03	Obec Lidečko	Lidečko 467, 756 15	č.j. neuvedeno	21.10.2025	bez omezení
04	Obec Valašská Polanka	Obecní úřad Valašská Polanka 270, 756 11 Valašská Polanka	OÚVP-650/2025	24.09.2025	bez omezení
05	Obec Leskovec	Leskovec 67, 756 11 Leskovec	OÚ 203/2025-všeob.	22.10.2025	bez omezení
06	Státní pozemkový úřad	Husinecká 1024/11a, Žižkov, 130 00 Praha 3	SPU 455223/2025/Mič	06.11.2025	06.11.2030
07	Povodí Moravy	Dřevařská 932/11, Veveří, 602 00 Brno	PM-36339/2025/5203/Fi	26.09.2025	26.09.2027
08	Ředitelství silnic Zlínského kraje	K Majáku 5001, 760 01 Zlín	ŘSZK/18599/2025/247	20.11.2025	bez omezení
09	Archeologický ústav AVČR Brno, v.v.i.	Čechyňská 363/19, 602 00 Brno	ARUB/4855/2025	25.08.2025	bez omezení
10	AOPaK CR, Regionální pracoviště Moravskoslezské, Správa CHKO Beskydy	Nádražní 36, 756 61 Rožnov pod Radhoštěm	<b>bude doloženo</b>		
11	Městský úřad Vsetín - OŽP, OÚP, SŘ a dopravy - KZS vč. <b>JES</b>	Svárov 1080, 755 24 Vsetín	R/2025/162734/7	04.11.2025	04.11.2030
12	Lesy ČR, s.p., ST - oblast povodí Moravy	U Skláren 781, Vsetín 755 01	LCR957/005982/2025	06.10.2025	06.10.2027
13	Ředitelství silnic a dálnic s.p. pro Zlínský kraj	Fügnerovo nábřeží 5476, 760 01 Zlín	RSD-778682/2025-3	14.10.2025	14.10.2027
14	Obec Lidečko	Lidečko 467, 756 15	802/2025	10.09.2025	bez omezení
15	Krajský úřad Zlínského kraje, Odbor životního prostředí a zemědělství	třída Tomáše Bati 21, 761 90 Zlín	KUZL 84103/2024	26.09.2024	bez omezení

**Sekce majetková Ministerstva obrany  
odbor ochrany územních zájmů a státního odborného dozoru**

Tychonova 1, Praha 6, PSČ 160 01, datová schránka hjyaavk

Čj. MO 863176/2025-1322

Sp.zn. 204239/2025-1322/OÚZBR

Brno 29. září 2025

MORAVIA CONSULT Olomouc a.s.  
Legionářská 1085/8  
779 00 Olomouc

DS

MORAVIA CONSULT Olomouc, a.s.	
stř. 230	
A	
30 -09- 2025	
ev.č. 02242	ověřil: <i>[signature]</i>
přiděleno L:	238
přiděleno D:	<i>[signature]</i>

**Závazné stanovisko Ministerstva obrany**

**Cyklická obnova trati v úseku Vsetín - Horní Lideč - PD, k.ú. Ústí u Vsetína, k.ú. Leskovec, k.ú. Valašská Polanka, k.ú. Lužná u Vsetína, k.ú. Pulčín, k.ú. Lidečko**  
K čj. 0370-2025-238

Ministerstvo obrany, sekce majetková, odbor ochrany územních zájmů a státního odborného dozoru ve smyslu ustanovení § 36 v kontinuitě na § 317 odst. 2 a § 334a zákona č. 283/2021 Sb., stavební zákon, ve znění pozdějších předpisů (dále jen „stavební zákon“), jako věcně a místně příslušný ve smyslu zákona č. 222/1999 Sb., o zajišťování obrany České republiky, ve znění pozdějších předpisů (dále jen „zákon o zajišťování obrany ČR“), a v souladu s Rozkazem ministryně obrany č. 27/2024 - Zabezpečení územního plánování v působnosti MO, v platném znění, vydává

**souhlasné závazné stanovisko**

k záměru cyklické obnovy trati v úseku Vsetín - Horní Lideč v k.ú. Ústí u Vsetína, k.ú. Leskovec, k.ú. Valašská Polanka, k.ú. Lužná u Vsetína, k.ú. Pulčín, k.ú. Lidečko tak, jak byl doložen v písemné a grafické dokumentaci při dodržení následujících podmínek:

- Tři týdny před zahájením stavební akce požadujeme předložit termín realizace a harmonogram výluk na dotčené trati na Regionální středisko vojenské dopravy Olomouc. Požadované informace zasílejte na níže uvedený email.  
Kontaktní osoba Regionálního střediska vojenské dopravy Olomouc, prap. Regmund - tel. 973 401 554, mob. 724 006 068, email: VDOlomouc@mo.gov.cz

Výše uvedené podmínky musí být uvedeny ve vydaném rozhodnutí, které bude Ministerstvu obrany doručeno v jednom výtisku.

Odůvodnění:

Ministerstvo obrany ve smyslu ustanovení § 36 v kontinuitě na § 317 odst. 2 a § 334a zákona č. 283/2021 Sb., stavebního zákona a zákona o zajišťování obrany ČR provedlo po obdržení vaší žádosti o vydání závazného stanoviska dotčeného orgánu vyhodnocení předloženého záměru, prověřilo evidenci technické infrastruktury v jeho vlastnictví. Odbor ochrany územních zájmů a státního odborného dozoru Sekce majetkové Ministerstva obrany neeviduje inženýrské sítě a podzemní telekomunikační vedení, které by byly s daným stavebním záměrem v kolizi.

Daný stavební záměr je lokalizován v územích vymezených Ministerstvem obrany u stavebních úřadů. Tato vymezená území Ministerstva obrany jsou shodná s údaji o území poskytovanými Ministerstvem obrany pro ÚAP a jejich součástí jsou podrobné specifikace podmínek ve vymezeném

území Ministerstva obrany a zákonná určení. Po posouzení stavebního záměru odbornými složkami Ministerstvo obrany konstatuje, že předložený stavební záměr není v rozporu se zájmy Ministerstva obrany a nekoliduje s ochranou zájmů Ministerstva obrany (viz ÚAP - jev 119).

Realizace stavebního záměru provedená v souladu s předloženou projektovou dokumentací při dodržení výše uvedené podmínky neohrozí naplnění veřejného zájmu na zajištění obrany a bezpečnosti státu. Pro zajištění bojeschopnosti a plánování plynulého provozu vojenské techniky je pro Ministerstvo obrany nezbytné obdržení požadovaného sdělení reálných informací o plánovaném dopravním omezení.

**Toto závazné stanovisko Ministerstva obrany je platné 5 let a musí být vyžádáno znovu, nebude-li během této doby stavba zahájena nebo dojde-li ke změnám v umístění, výšce nebo rozsahu stavby.**

Kontaktní osoba: Mgr. Klára Zifčáková, tel. 973 445 788.

Ing. Lenka Martykánová  
vedoucí oddělení ochrany územních zájmů  
v zastoupení  
Mgr. Jitka Micháliková, Ph.D.  
podepsáno elektronicky



# Doručenka datové zprávy

**Předmět:** Cyklická obnova trati v úseku Vsetín - Horní Lideč - PD, k.ú. Ústí u Vsetína, k.ú. Leskovec, k.ú. Va

**ID zprávy:** 1584694098

**Typ zprávy:** Veřejná datová zpráva

**Stav zprávy:** Doručená

**Datum a čas doručení:** 30. 9. 2025 v 07:45:30

---

**Odesílatel:** Ministerstvo obrany, Tychonova 221/1, Hradčany, 16000 Praha 6, CZ

**ID schránky:** hjyaavk

**Typ schránky:** Orgán veřejné moci

**Odesílající osoba:** Administrátor

---

**Adresát:** MORAVIA CONSULT Olomouc a.s., Legionářská 1085/8, 77900 Olomouc, CZ

**ID schránky:** kjee9md

**Typ schránky:** Právnícká osoba

---

**Zmocnění:** 0/0 Sb. § - odst. - písm. -

**Naše čís. jednací:** MO 863176/2025-1322

**Naše spisová zn.:** SpMO 726/2025-1322

**Vaše čís. jednací:** Nezádáno

**Vaše spisová zn.:** Nezádáno

**K rukám:** Nezádáno

**Do vlastních rukou:** Ne

**Zakázáno doručení fikcí:** Ne

---

## Události zprávy:

**29. 9. 2025 v 18:00:24** EV0: Datová zpráva byla podána.

**29. 9. 2025 v 18:00:24** EV5: Datová zpráva byla dodána do datové schránky příjemce. Je-li příjemcem datové zprávy orgán veřejné moci vystupující v postavení orgánu veřejné moci, byla datová zpráva tímto okamžikem doručena.

**30. 9. 2025 v 07:45:30** EV12: Přihlásila se pověřená osoba s právem přístupu ke zprávě ve smyslu § 8, odst. 6 zákona č. 300/2008 Sb., v platném znění. Datová zpráva je nyní doručena. Případné dřívější datum doručení fikcí nebo doručení dodáním do schránky orgánu veřejné moci není dotčeno.

---





Pomáhat a chránit

KRAJSKÉ ŘEDITELSTVÍ POLICIE ZLÍNSKÉHO KRAJE

02



územní odbor Vsetín

dopravní inspektorát – úsek dopravního inženýrství

PCR15ETRPO44478795

Č.j. KRPZ-90278-4/ČJ-2025-151506

MORAVIA CONSULT Olomouc, a.s.  
stř. 23G A  
06-10-2025  
ev.č. 02308 ověřil: [signature]  
přiděleno L: 238  
přiděleno D: 232

Vsetín 6. října 2025

Počet listů: 1

MORAVIA CONSULT Olomouc a.s.

Legionářská 1085/8

779 00 Olomouc

Cyklická obnova trati Horní Lideč - vyjádření

K č.j. ze dne 24. září 2025

Krajské ředitelství Zlínského kraje, dopravní inspektorát Vsetín obdržel v elektronické podobě Vaše podání ve věci žádosti o vyjádření k povolení záměru. Toto podání bylo vyhodnoceno jako žádost ve smyslu § 16 zákona č. 13/1997 Sb., o pozemních komunikacích v platném znění (dále jen „zákon o pozemních komunikacích“).

Na základě těchto skutečností Krajské ředitelství policie Zlínského kraje, dopravní inspektorát Vsetín, jako orgán státní správy ve věcech bezpečnosti a plynulosti provozu na pozemních komunikacích, v souladu s § 16 zákona o pozemních komunikacích,

**s o u h l a s í**

po posouzení předložené dokumentace s vydáním stavebního povolení (záměru) u akce „**Cyklická obnova trati v úseku Vsetín - Horní Lideč - PD**“ SO 141.13.04 na parcele č. 2507/1; 2513; 2506; k.ú. Leskovec, SO 141.13.03 na parcele č. 3418, 3435, 3436 k.ú. Valašská Polanka, SO 141.13.02 na parcele č. 3417, 3418, 3396/34, 3396/31, 3396/32, 3396/33, 3434 2794/7 k.ú. Valašská Polanka, SO 141.13.01 na parcele č. 3430; 3416/1; 3417; k.ú. Valašská Polanka, SO 141.11.02 na parcele č. 4198/1; 4220 k.ú. Lidečko, SO 141.11.01 na parcele č. 4198/1; 4072/1; 702/2; k.ú. Lidečko investora: Správa železnic, státní organizace, Dlážděná 1003/7, 110 00 Praha 1 - Nové Město dle projektové dokumentace, kterou vypracoval MORAVIA CONSULT Olomouc a.s. - Ing. Michal Kasaj s tím, že:

- zhotovitel před zahájením prací, předloží na DI PČR Vsetín návrh přechodného dopravního značení, zpracovaný dle zásad pro přechodné dopravní značení na pozemních komunikacích TP-66 a zažádá příslušný silniční úřad o vydání stanovení přechodné úpravy provozu;
- zhotovitel dále požádá příslušný silniční úřad o vydání stanovení místní úpravy provozu dle § 77 odst. 1 zákona č. 361/2000 Sb., o provozu na pozemních komunikacích a to pro umístění svislého a vodorovného dopravního značení, či odstranění stávajícího;

Uvedené vyjádření bylo vypracováno na žádost MORAVIA CONSULT Olomouc a.s., Legionářská 1085/8 779 00 Olomouc, pro stavební povolení (záměru).

Zpracoval:  
por. Eduárd Kotikov DiS.  
komisař

npor. Mgr. Pavel CHLÁPEK  
vedoucí

(dokument opatřen elektronickým podpisem)



www.policie.cz

Hlásenka 1516  
755 01 Vsetín  
ID DS: w6thp3w

Tel.: +420 974 680 258  
Email: epodatelna.policie@pcr.cz  
vs.di.evidence@pcr.cz



**Datová schránka:** kjee9md, MORAVIA CONSULT Olomouc a.s.  
**Uživatel:** Eva Buchtová

## Přijatá zpráva - Detail zprávy

**Předmět:** CYKlická OBNOVA TRATI V ÚSEKU VSETÍN HORNÍ LIDEČ  
**ID zprávy:** 1587622418  
**Typ zprávy:** Přijatá datová zpráva  
**Stav zprávy:** Doručená  
**Datum a čas:** 6. 10. 2025 v 11:40:03

**Odesílatel:** Krajské ředitelství policie Zlínského kraje, J. A. Bati 5637, 76001 Zlín, CZ  
**ID schránky:** w6thp3w  
**Typ schránky:** Orgán veřejné moci  
**Odesílající osoba:** Administrátor

**Zmocnění:** Nezádáno  
**Naše čís. jednací:** KRPZ-90278-4/ČJ-2025-151506  
**Naše spisová zn.:** KRPZ-90278/ČJ-2025-151506  
**Vaše čís. jednací:** Nezádáno  
**Vaše spisová zn.:** Nezádáno  
**K rukám:** Nezádáno  
**Do vlastních rukou:** Ne  
**Zakázáno doručení fikcí:** Ne

### Přílohy:

Vyjádření DOPING\_4\_sig.pdf (506,67 kB)

### Události zprávy:

**6. 10. 2025 v 11:38:44** EV0: Datová zpráva byla podána.  
**6. 10. 2025 v 11:38:44** EV5: Datová zpráva byla dodána do datové schránky příjemce. Je-li příjemcem datové zprávy orgán veřejné moci vystupující v postavení orgánu veřejné moci, byla datová zpráva tímto okamžikem doručena.  
**6. 10. 2025 v 11:40:03** EV12: Přihlásila se pověřená osoba s právem přístupu ke zprávě ve smyslu § 8, odst. 6 zákona č. 300/2008 Sb., v platném znění. Datová zpráva je nyní doručena. Případné dřívější datum doručení fikcí nebo doručení dodáním do schránky orgánu veřejné moci není dotčeno.





## Obec Lidečko

tel. 571 447 945, mob. 603 556 473, IČO: 00304042

Lidečko č. p. 467, PSČ 756 15

E-mail: [obec@lidecko.cz](mailto:obec@lidecko.cz)

03

stř. 230

, a.s.

A

21-10-2025

ev.č. 02492 ověřil: *dh*

přiděleno L: 238

přiděleno D: *Štěpán, Nelius*

MORAVIA CONSULT Olomouc a.s.

Legionářská 1085/8

779 00 Olomouc

IČO: 64610357

21. 10. 2025

Vyřizuje: Kulíšek Zbyněk

Mob.: 731 162 476

Č.j.: LI 910/2025

### Vyjádření obce Lidečko

Obec Lidečko souhlasí s předloženou projektovou dokumentací na stavbu: „Cyklická obnova trati v úseku Vsetín – Horní Lideč – PD“.

S pozdravem

*Kulíšek Zbyněk*

Kulíšek Zbyněk  
místostarosta obce

**OBEC LIDEČKO**

756 15 LIDEČKO 467

IČ: 00304042, DIČ: CZ00304042

-6-

**Datová schránka:** kjee9md, MORAVIA CONSULT Olomouc a.s.**Uživatel:** Eva Buchtová

## Přijatá zpráva - Detail zprávy

**Předmět:** Vyjádření obce Lidečko - Souhlasné stanovisko s projektovou dokumentací**ID zprávy:** 1595262932**Typ zprávy:** Přijatá datová zpráva**Stav zprávy:** Doručená**Datum a čas:** 21. 10. 2025 v 13:47:00**Odesílatel:** Obec Lidečko, č.p. 467, 75612 Lidečko, CZ**ID schránky:** ka7bc3c**Typ schránky:** Orgán veřejné moci**Odesílající osoba:** Pověřená osoba**Zmocnění:** Nežadáno**Naše čís. jednací:** LI 910/2025**Naše spisová zn.:** Nežadáno**Vaše čís. jednací:** 0372-2025-238**Vaše spisová zn.:** Nežadáno**K rukám:** Nežadáno**Do vlastních rukou:** Ne**Zakázáno doručení fikcí:** Ne

### Přílohy:

[obec@lidecko.cz\\_20251021\\_130659.pdf \(92,28 kB\)](#)

### Události zprávy:

**21. 10. 2025 v 13:00:09** EV0: Datová zpráva byla podána.**21. 10. 2025 v 13:00:09** EV5: Datová zpráva byla dodána do datové schránky příjemce. Je-li příjemcem datové zprávy orgán veřejné moci vystupující v postavení orgánu veřejné moci, byla datová zpráva tímto okamžikem doručena.**21. 10. 2025 v 13:47:00** EV12: Přihlásila se pověřená osoba s právem přístupu ke zprávě ve smyslu § 8, odst. 6 zákona č. 300/2008 Sb., v platném znění. Datová zpráva je nyní doručena. Případné dřívější datum doručení fikcí nebo doručení dodáním do schránky orgánu veřejné moci není dotčeno.



# Obec Valašská Polanka

tel. 571 446 111, 571 446 362

Valašská Polanka čp.270, PSČ 756 11, IČO: 00304361

info@valasskapolanka.cz; www.valasskapolanka.cz

MORAVIA CONSULT Olomouc, a.s.  
04  
23-09-2025  
ev.č. 02202 ověřil: K  
přiděleno L: 238  
přiděleno D: 232

Petra Višňovská  
Středisko inženýrské činnosti  
MORAVIA CONSULT Olomouc a.s.  
Leginářská 1085/8  
779 00 Olomouc

Valašská Polanka 24.9.2025 č.j.: OÚVP - 650/2025

**VĚC: Vydání stanoviska k projektové dokumentaci pro povolení stavby  
dopravní infrastruktury za účelem vydání povolení stavebního záměru  
„Cyklická obnova trati v úseku Vsetín-Horní Lideč – PD“**

K Vaší žádosti evidovanou pod č.j.: OÚVP – 568/2025 ze dne 25.8.2025  
Vám sděluji následující:

**ve Vámi vyznačených lokalitách dotčených akcí: "Cyklická obnova trati v  
úseku Vsetín - Horní Lideč-PD"** vyjadřuje Obec Valašská Polanka souhlas za  
podmínek:

- 1) Na ppč. 3434 a 2794/1 v kú Valašská Polanka je počítáno se zábořem pro  
potřeby stavby. Obec za zábor požaduje finanční kompenzaci, neboť dané  
pozemky používá jako meziskládku dřevní hmoty při těžbě v obecních  
lesích. Náhradní trasa bude vyžadovat zvýšené náklady pro obec.
- 2) Požaduje účast na kontrolních dnech v katastru Valašská Polanka a včasné  
upozornění na ně
- 3) Požadujeme možnost konzultace při úpravách železniční stanice Valašská  
Polanka

  
Martin Šeliga  
místostarosta

Obec Valašská Polanka  
IČO: 304361, DIČ: CZ00304361  
Valašská Polanka čp. 270  
756 11 -2-

## Doložka z konverze dokumentu do elektronické podoby – z moci úřední

Dokument 174842248-542299-250925084916.pdf vznikl převedením listinného dokumentu do elektronického dokumentu pod pořadovým číslem **174842248-542299-250925084916**. Vzniklý dokument obsahem odpovídá vstupnímu dokumentu. Počet stran dokumentu: **1**

Vstup neobsahoval viditelný prvek, který nelze plně přenést na výstup.

Konverzi provedl subjekt: Obec Valašská Polanka, IČ: 00304361

Pracoviště: Obec Valašská Polanka

Datum vyhotovení: **25.09.2025**

Jméno a příjmení osoby, která konverzi provedla: Blanka Humlová

---

### Poznámka:

Konverzí dokumentu se nepotvrzuje správnost a pravdivost údajů obsažených v dokumentu a jejich soulad s právními předpisy. Kontrolu doložky lze provést v centrální evidenci doložek na adrese <https://www.czechpoint.cz/overovacidolozky>.



174842248-542299-250925084916



**Datová schránka:** kjee9md, MORAVIA CONSULT Olomouc a.s.  
**Uživatel:** Eva Buchtová

## Přijatá zpráva - Detail zprávy

**Předmět:** Vydání stanoviska k projektové dokumentaci pro povolení stavby dopravní infrastruktury za účelem vydání povolení stavebního záměru - "Cyklická obnova trati v úseku Vsetín - Horní Lideč - PD"

**ID zprávy:** 1583129704

**Typ zprávy:** Přijatá datová zpráva

**Stav zprávy:** Doručená

**Datum a čas:** 25. 9. 2025 v 09:23:09

---

**Odesílatel:** Obec Valašská Polanka, č.p. 270, 75611 Valašská Polanka, CZ

**ID schránky:** 6ivbsar

**Typ schránky:** Orgán veřejné moci

**Odesílající osoba:** Oprávněná osoba

---

**Zmocnění:** 0/0 Sb. § - odst. - písm. -

**Naše čís. jednací:** OÚVP-650/2025

**Naše spisová zn.:** Nezařadeno

**Vaše čís. jednací:** Nezařadeno

**Vaše spisová zn.:** Nezařadeno

**K rukám:** Petry Višňovské

**Do vlastních rukou:** Ne

**Zakázáno doručení fikcí:** Ne

---

### Přílohy:

Vydání stanoviska k projektové dokumentaci Cyklická obnova trati v úseku Vsetín-Horní Lideč-PD.pdf (344,25 kB)

---

### Události zprávy:

**25. 9. 2025 v 09:15:49** EV0: Datová zpráva byla podána.

**25. 9. 2025 v 09:15:49** EV5: Datová zpráva byla dodána do datové schránky příjemce. Je-li příjemcem datové zprávy orgán veřejné moci vystupující v postavení orgánu veřejné moci, byla datová zpráva tímto okamžikem doručena.

**25. 9. 2025 v 09:23:09** EV12: Přihlásila se pověřená osoba s právem přístupu ke zprávě ve smyslu § 8, odst. 6 zákona č. 300/2008 Sb., v platném znění. Datová zpráva je nyní doručena. Případné dřívější datum doručení fikcí nebo doručení dodáním do schránky orgánu veřejné moci není dotčeno.

---





# Obec Leskovec

05

756 11 Leskovec č.p. 67

*JS*

MORAVIA CONSULT Olomouc, a.s.	
stř. 230	
A	
22 -10- 2025	
ev.č. 025021	ověřil: <i>JS</i>
přiděleno L: 232	•
přiděleno D: <i>Stigolat, Na l. us</i>	

VAŠE ZNAČKA:

0374-2025-238

MCO

VYŘIZUJE:

Ing. Jiří Macháč

MORAVIA CONSULT Olomouc a.s.

TEL.:

571446330

MOBIL:

736 614 610

E-MAIL:

obec@leskovec.cz

Legionářská 1085/8

DATUM:

22.10.2025

779 00 Olomouc

NAŠE ZNAČKA:

OU 203/2025-všeob.

## Vyjádření k projektové dokumentaci

Obec Leskovec nemá připomínek k projektové dokumentaci stavby „Cyklická obnova trati v úseku Vsetín – Horní Lideč - PD“ .

Leskovec 22.10.2025

OBEC LESKOVEC

756 11 Leskovec 67

IČO: 00303984

Tel.: 571 446 330

*[Signature]*  
Ing. Jiří Macháč starosta



**Datová schránka:** kjee9md, MORAVIA CONSULT Olomouc a.s.  
**Uživatel:** Eva Buchtová

## Přijatá zpráva - Detail zprávy

**Předmět:** Žádost o vydání stanoviska k projektové dokumentaci pro povolení stavby dopravní infrastruktury za účelem vydání povolení stavebního záměru - "Cyklická obnova trati v úseku Vsetín - Horní Lideč - PD"

**ID zprávy:** 1595856062

**Typ zprávy:** Přijatá datová zpráva

**Stav zprávy:** Doručená

**Datum a čas:** 22. 10. 2025 v 11:56:51

---

**Odesílatel:** Obec Leskovec, č.p. 67, 75611 Leskovec, CZ

**ID schránky:** q5nb2ep

**Typ schránky:** Orgán veřejné moci

**Odesílající osoba:** Pověřená osoba

---

**Zmocnění:** Nežadáno

**Naše čís. jednací:** OÚ203/2025

**Naše spisová zn.:** Nežadáno

**Vaše čís. jednací:** 0374-2025-238

**Vaše spisová zn.:** Nežadáno

**K rukám:** Nežadáno

**Do vlastních rukou:** Ne

**Zakázáno doručení fikcí:** Ne

---

### Přílohy:

2566\_251022120627\_001.pdf (177,27 kB)

---

### Události zprávy:

**22. 10. 2025 v 11:55:39** EV0: Datová zpráva byla podána.

**22. 10. 2025 v 11:55:39** EV5: Datová zpráva byla dodána do datové schránky příjemce. Je-li příjemcem datové zprávy orgán veřejné moci vystupující v postavení orgánu veřejné moci, byla datová zpráva tímto okamžikem doručena.

**22. 10. 2025 v 11:56:51** EV12: Přihlásila se pověřená osoba s právem přístupu ke zprávě ve smyslu § 8, odst. 6 zákona č. 300/2008 Sb., v platném znění. Datová zpráva je nyní doručena. Případné dřívější datum doručení fikcí nebo doručení dodáním do schránky orgánu veřejné moci není dotčeno.

---



MORAVIA CONSULT Olomouc, a.s.  
stř. 230  
A  
06 - 11 - 2025  
ev.č. 02656 ověřil: *dg*  
přiděleno L: 258  
přiděleno D: *Stř. 230, 27. 8. 2025*

06



## STÁTNÍ POZEMKOVÝ ÚŘAD

Sídlo: Husinecká 1024/11a, 130 00 Praha 3 - Žižkov, IČO: 01312774, DIČ: CZ 01312774  
Krajský pozemkový úřad pro Zlínský kraj, adresa pro doručování: Zarámí 88, 760 41 Zlín

Váš dopis zn.: 2025-238  
Ze dne: 22. 8. 2025  
Naše značka: SPU 455223/2025/Mič  
Spis. značka: SZ SPU 344883/2025  
UID: spuess9804b86a  
  
Vyřizuje: Ing. Zuzana Mičolová  
Tel: 727 957 173  
E-mail: zuzana.micolova@spu.gov.cz  
ID DS: z49per3  
  
Datum: 6. 11. 2025

MORAVIA CONSULT Olomouc a.s.  
Petra Višňovská  
Legionářská 1085/8  
779 00 Olomouc

### VYJÁDŘENÍ K ZÁMĚRU V ÚZEMÍ

Vážená paní Višňovská,

v zastoupení stavebníka jste požádala Státní pozemkový úřad (dále jen „SPÚ“) o vyjádření ke stavbě „**Cyklická obnova trati v úseku Vsetín - Horní Lideč – PD**“, jejímž stavebníkem je **Správa železnic, státní organizace, Dílžďená 1003/7, Nové Město, 110 00 Praha 1, IČO: 70994234**. Dle předložené projektové dokumentace bude stavebním objektem „**SO 112.11.01 - Horní Lideč – Valašská Polanka, kolejový spodek**“ dotčen níže uvedený pozemek a předmětnou stavbou budou dotčeny meliorační stavby.

V této věci Vám SPÚ sděluje následující.

#### Vyjádření k trvalému záboru pozemku

Kontaktní osoba k uzavření smluvního vztahu: Ing. Klára Haluzová, tel.: 727 957 172, e-mail: klara.haluzova@spu.gov.cz.

SPÚ, který je příslušný hospodařit s pozemkem ve vlastnictví státu, **parc. č. KN 2165/5 v katastrálním území Lužná u Vsetína, okres Vsetín**, zapsaným v současné době na LV 10002, vydává souhlas s realizací stavby ve smyslu ust. § 187 stavebního zákona včetně odnětí části pozemku ze ZPF. Souhlas se vydává pod podmínkou, že nejpozději před započítím stavebních prací bude předmětný pozemek majetkoprávně vypořádán.

Majetkoprávní vypořádání může být realizováno formou převodu podle příslušného ustanovení zákona č. 219/2000 Sb., o majetku České republiky a jejím vystupování v právních vztazích, ve znění pozdějších předpisů. SPÚ Vás informuje, že eviduje žádost Správy železnic, státní organizace, Dílžďená 1003/7, Nové Město, 110 00 Praha 1 o realizaci změny nakládání s majetkem státu dle zákona č. 219/2000 Sb., o majetku České republiky a jejím vystupování v právních vztazích, ve znění pozdějších předpisů, která bude v nejbližší době vyřízena.

Uvedený souhlas nezakládá právo na převod státního pozemku v příslušnosti hospodařit SPÚ na stavebníka a v případě, že náležitý smluvní vztah nebude uskutečněn, nemůže stavebník požadovat vůči SPÚ kompenzaci nákladů, které vynaložil v souvislosti s příslušným správním

řízením podle zákona č. 283/2021Sb., stavební zákon, ve znění pozdějších předpisů a podle zákona č. 334/1992 Sb., o ochraně zemědělského půdního fondu, ve znění pozdějších předpisů.

### **Vyjádření k meliorační stavbě**

Kontaktní osoba: Ing. Rudolf Hrnčíř, tel.: 727 956 485, e-mail: rudolf.hrncir@spu.gov.cz.

Dle předložené projektové dokumentace stavebního záměru stavby „Cyklická obnova trati v úseku Vsetín - Horní Lideč - PD“ jsou dotčeny stavby vodních děl – hlavní odvodňovací zařízení (dále jen HOZ), které jsou v souladu s § 56 odst. 6 zákona č. 254/2001 Sb., o vodách, ve znění pozdějších předpisů a § 4 odst. 2 zákona č. 503/2012 Sb., o Státním pozemkovém úřadu a o změně některých souvisejících zákonů, ve znění pozdějších předpisů, v majetku státu a příslušnosti hospodaření Státního pozemkového úřadu (dále jen SPÚ). Jedná se o tyto stavby HOZ:

- „**HMZ LESK.POZDECHOV**“, evidované pod č. ID 5130000038-11201000, v ČHP 4-11-01-058, trubní kanál HOZ v celkové délce 0,142 km, pořízený v roce 1978
- „**HMZ LESK.POZDECHOV**“, evidované pod č. ID 5130000039-11201000, v ČHP 4-11-01-058, trubní kanál HOZ v celkové délce 0,140 km, pořízený v roce 1978
- „**HMZ LESK.POZDECHOV**“, evidované pod č. ID 5130000037-11201000, v ČHP 4-11-01-058, trubní kanál HOZ v celkové délce 0,966 km, pořízený v roce 1978
- „**VAL.POLANKA 2B**“, evidované pod č. ID 5130000098-11201000, v ČHP 4-11-01-054, trubní kanál HOZ v celkové délce 0,113 km, pořízený v roce 1988
- „**VAL.POLANKA 2E**“, evidované pod č. ID 5130000101-11201000, v ČHP 4-11-01-054, trubní kanál HOZ v celkové délce 0,160 km, pořízený v roce 1988
- „**VAL.POLANKA 2A**“, evidované pod č. ID 5130000097-11201000, v ČHP 4-11-01-050, trubní kanál HOZ v celkové délce 0,174 km, pořízený v roce 1988
- „**HMZ NOVE VALASSKO B**“, evidované pod č. ID 5130000019-11201000, v ČHP 4-11-01-048, otevřený kanál v celkové délce 0,360 km, pořízený v roce 1988

#### **Dotčení HOZ „HMZ LESK.POZDECHOV“, ID 5130000038-11201000 propustkem P6**

V rámci přestavby stávajícího propustku P6 bude stavebním objektem SO142.13.02 „Valašská Polanka – Vsetín, propustek v km 30.994“ dotčeno HOZ „**HMZ LESK.POZDECHOV**“, ID 5130000038-11201000 navrženým pročištěním koryta od nánosů. Koryto bude pročištěno od vyústění z propustku až do stávající meliorační šachty - **trubní HOZ** ve správě SPÚ.

#### **Dotčení HOZ „HMZ LESK.POZDECHOV“, ID 5130000039-11201000 propustkem P5**

V těsné blízkosti přestavby stávajícího propustku P5, řešeného stavebním objektem SO142.13.01 „Valašská Polanka – Vsetín, propustek v km 30.751“, se nachází trubní HOZ „**HMZ LESK.POZDECHOV**“, ID 5130000039-11201000.

#### **Dotčení HOZ „HMZ LESK.POZDECHOV“, ID 5130000037-11201000 mostem M7**

V těsné blízkosti přestavby stávajícího mostu M7, řešeného stavebním objektem SO 141.13.03 „Valašská Polanka - Vsetín, most v km 30.324“, se nachází trubní HOZ „**HMZ LESK.POZDECHOV**“, ID 5130000037-11201000.

#### **Dotčení HOZ „VAL.POLANKA 2B“, ID 5130000098-11201000**

V těsné blízkosti stávajícího propustku v km 29,302, se nachází trubní HOZ „**VAL.POLANKA 2B**“, ID 5130000098-11201000.

#### Dotčení HOZ „VAL.POLANKA 2E“, ID 5130000101-11201000 propustkem P4

V těsné blízkosti přestavby stávajícího propustku P4, řešeného stavebním objektem SO 142.11.04 „Valašská Polanka – Vsetín, propustek v km 27.909“, se nachází trubní HOZ „VAL.POLANKA 2E“, ID 5130000101-11201000.

#### Dotčení HOZ „VAL.POLANKA 2A“, ID 5130000097-11201000 propustkem P3

V těsné blízkosti přestavby stávajícího propustku P3, řešeného stavebním objektem SO 142.11.03 „Valašská Polanka – Vsetín, propustek v 27.621“, se nachází trubní HOZ „VAL.POLANKA 2A“, ID 5130000097-11201000.

#### Dotčení HOZ „HMZ NOVE VALASSKO B“, ID 5130000019-11201000

V těsné blízkosti stávajícího železničního tělesa v úseku cca km 24,450 – km 24,700, se nachází koryto HOZ „HMZ NOVE VALASSKO B“, ID 5130000019-11201000.

Dle nám dostupných podkladů se v zájmovém území stavby „Cyklická obnova trati v úseku Vsetín - Horní Lideč - PD“ může nacházet podrobné odvodňovací zařízení (POZ). Stav a funkčnost nám není známa.

Údaje o POZ (investicích do půdy za účelem zlepšení půdní úrodnosti) jsou neaktualizovanými historickými daty, která pořídila Zemědělská vodohospodářská správa digitalizací analogových map 1: 10 000. Vzhledem k tomu, že neexistuje evidence meliorací (odvodnění a závlah) a jejich následných změn (zrušení, rozšíření) od doby pořízení těchto dat (zákresy do map provedeny v 90. letech, jejich následná digitalizace proběhla přibližně v letech 2003-2007), nemusí proto tato data odpovídat skutečnému rozsahu meliorací na jednotlivých pozemcích. Údaje jsou k dispozici ke stažení na Portálu farmáře (<http://eagri.cz/public/web/mze/farmer/LPIS/data-melioraci/>) ve formátu shp a jsou také zobrazeny v LPIS/Životní prostředí/Nitrátová směrnice/Uložení hnojiv – detail/Meliorace

Uvádíme, že stavby HOZ a POZ jsou v souladu s § 55 odst. 1 písm. e) zákona č. 254/2001 Sb., o vodách, v platném znění, vodním dílem a k jeho zrušení, změně či odstranění je v souladu s § 15 odst. 1 tohoto zákona třeba povolení vodoprávního úřadu a že, stavby POZ jsou vodními díly bez určení správy, dle ustanovení § 126, odst. 3, Zákona č. 254/2001 Sb. o vodách (vodní zákon), v platném znění a mají vazbu na vlastnictví pozemků, na kterých se nachází.

SPÚ, jako organizace příslušná hospodařit s dotčenými stavbami vodních děl HOZ v majetku státu, souhlasí s vydáním povolení stavebního záměru „Cyklická obnova trati v úseku Vsetín - Horní Lideč - PD“ za těchto podmínek:

- Požadujeme, aby průběh výše uvedených staveb HOZ byl zapracován do dokumentace (DPS).
- Bude respektována existence HOZ a zachována jejich funkčnost.
- Na uvedených vodních dílech HOZ je třeba zajistit jejich funkčnost, tj. při realizaci akce nesmí dojít k napadání zeminy do průtočných profilů otevřených HOZ, kontrolních šachet a vtokových objektů trubních HOZ a nesmí dojít ke kontaminaci HOZ ropnými a jinými závadnými látkami
- Závadné látky, lehce odplavitelný materiál nebudou skladovány na březích otevřených HOZ, kontrolních šachtách a vtokových objektech trubních HOZ, aby nemohlo dojít k jeho splavení do průtočného profilu HOZ. Případný napadaný stavební materiál, nebo zemina musí být beze zbytku odstraněna.

- Těžkou mechanizací nebude najížděno na břehy otevřených HOZ a nebude zasahováno do linie trubních HOZ.
- Po ukončení prací uvést průtočné profily, břehové hrany, kontrolní šachty, vtokové objekty do původního stavu.
- Případné škody na HOZ, které by vznikly při výstavbě a následné škody (porušení a následné zanesení HOZ) přímo související s realizací stavby, je stavebník povinen neprodleně na své náklady odstranit a ohlásit toto pověřenému pracovníkovi SPÚ.
- **Zahájení a ukončení prací požadujeme oznámit min. 14 pracovních dnů předem zástupci SPÚ, oddělení vodohospodářských staveb Brno (e-mail: odbor.vodohosp.staveb@spu.gov.cz). Dále požadujeme přizvat pověřeného pracovníka SPÚ (Ing. Hrnčíře) na kontrolní dny a požadujeme být informováni o termínu provádění jednotlivých stavebních objektu v místech dotčení s HOZ, a následně i požadujeme přizvat ke kontrole provedených prací.**

Vyjádření SPÚ je platné 5 let od data vydání, nedojde-li ke změně záměru v území nebo stavebníka. Vyjádření nenahrazuje souhlas vlastníka pozemku nebo stavby s realizací záměru, který má být podle ust. § 187 stavebního zákona vyznačen na situačním výkresu dokumentace.

S pozdravem

(elektronicky podepsáno)

.....  
**Ing. Mlada Augustinová**

ředitelka Krajského pozemkového úřadu pro Zlínský kraj  
Státního pozemkového úřadu

#### **Příloha**

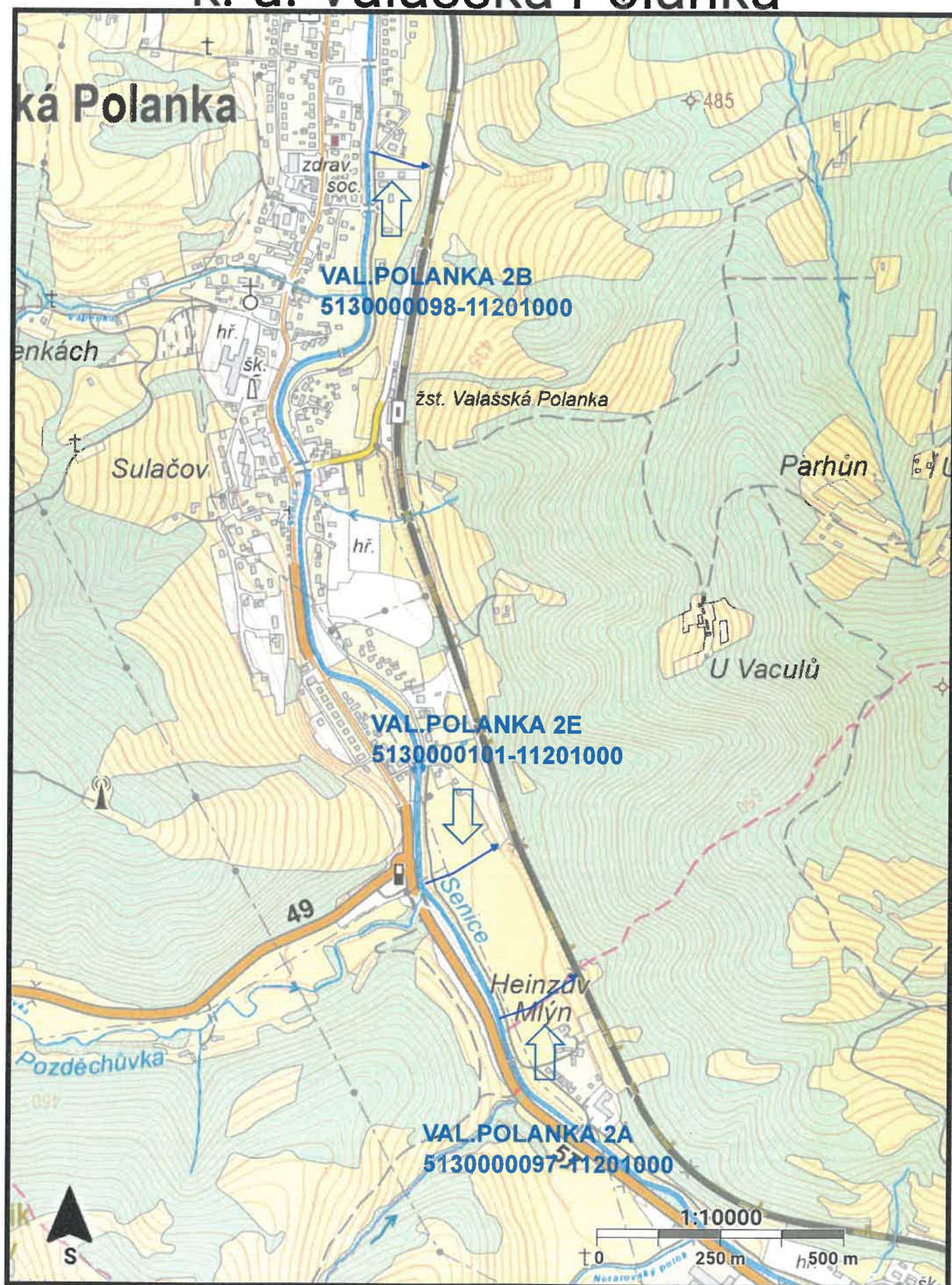
3 x situace se zákresy staveb HOZ M = 1 : 10 000

#### **Na vědomí**

Správa železnic, státní organizace, Stavební správa východ, Nerudova 1, 779 00 Olomouc  
SPÚ, Odbor vodohospodářských staveb

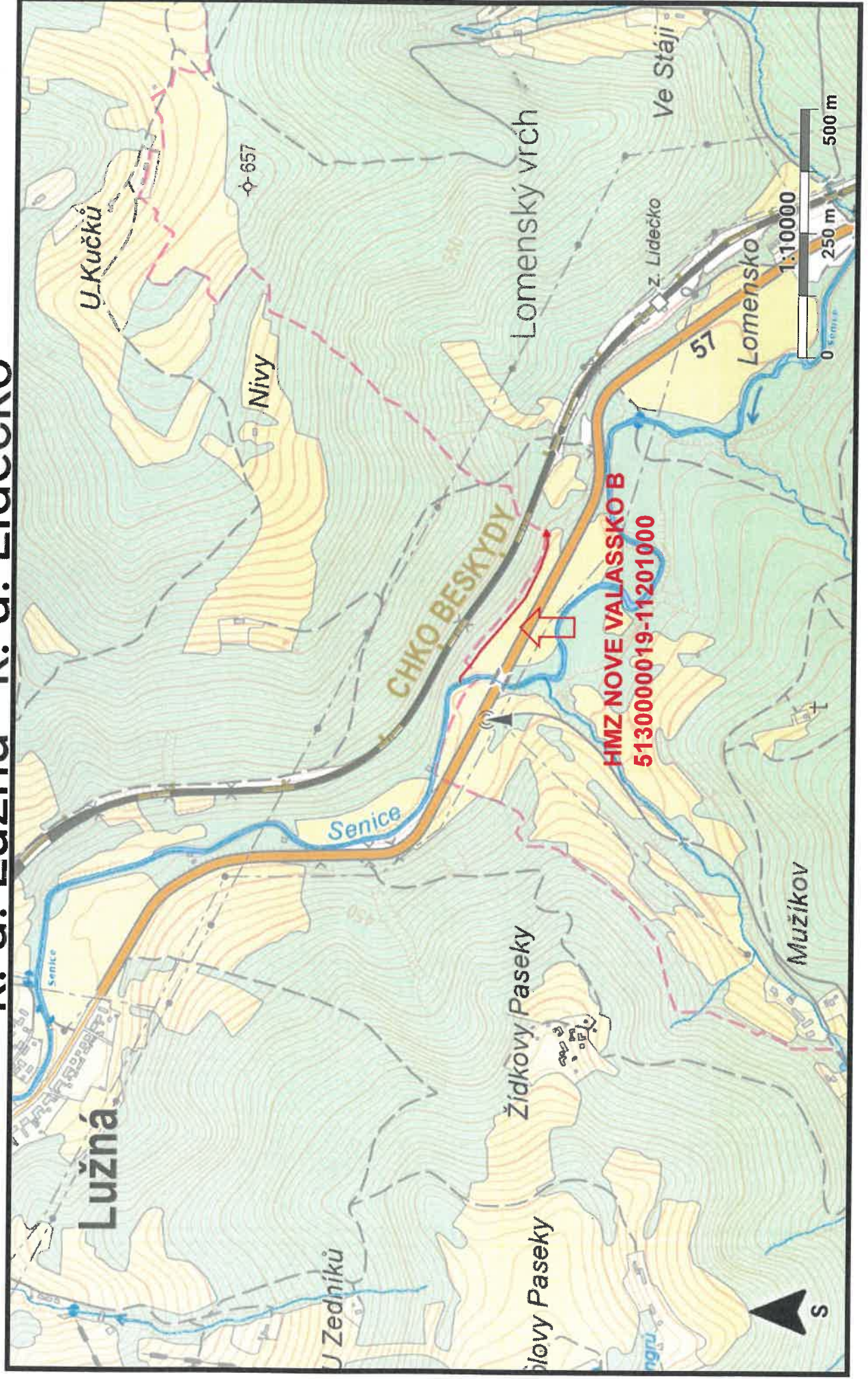


# k. ú. Valašská Polanka





# k. ú. Lužná - k. ú. Lidečko





# k. ú. Leskovec



**Datová schránka:** kjee9md, MORAVIA CONSULT Olomouc a.s.**Uživatel:** Eva Buchtová

## Přijatá zpráva - Detail zprávy

**Předmět:** Vyjádření k záměru v území "Cyklická obnova trati v úseku Vsetín - Horní Lideč - PD"**ID zprávy:** 1602313001**Typ zprávy:** Přijatá datová zpráva**Stav zprávy:** Doručená**Datum a čas:** 6. 11. 2025 v 12:31:53**Odesílatel:** Státní pozemkový úřad, Husinecká 1024/11a, Žižkov, 13000 Praha 3, CZ**ID schránky:** z49per3**Typ schránky:** Orgán veřejné moci**Odesílající osoba:** Spisová aplikace**Zmocnění:** 0/0 Sb. § - odst. - písm. -**Naše čís. jednací:** SPU 455223/2025/Mič**Naše spisová zn.:** SZ SPU 344883/2025/2**Vaše čís. jednací:** Nežadáno**Vaše spisová zn.:** Nežadáno**K rukám:** Nežadáno**Do vlastních rukou:** Ne**Zakázáno doručení fikcí:** Ne

### Přílohy:

situace\_Leskovec.pdf (566,01 kB)

situace\_Luzna-Lidecko.pdf (529,88 kB)

situace\_Valasska\_Polanka.pdf (576,95 kB)

SPU\_455223\_2025\_Vyjadreni\_k\_zameru\_v\_uzemi.pdf (496,87 kB)

### Události zprávy:

**6. 11. 2025 v 12:30:56** EV0: Datová zpráva byla podána.**6. 11. 2025 v 12:30:56** EV5: Datová zpráva byla dodána do datové schránky příjemce. Je-li příjemcem datové zprávy orgán veřejné moci vystupující v postavení orgánu veřejné moci, byla datová zpráva tímto okamžikem doručena.**6. 11. 2025 v 12:31:53** EV12: Přihlásila se pověřená osoba s právem přístupu ke zprávě ve smyslu § 8, odst. 6 zákona č. 300/2008 Sb., v platném znění. Datová zpráva je nyní doručena. Případné dřívější datum doručení fikcí nebo doručení dodáním do schránky orgánu veřejné moci není dotčeno.





**MORAVIA CONSULT Olomouc a.s.**  
**Legionářská 1085/8**  
**779 00 Olomouc**

VÁŠ DOPIS ZNAČKY/ZE DNE /	NAŠE ZNAČKA PM-36339/2025/5203/Fi	VYŘIZUJE Ing. Lenka Fikarová +420 541 637 292 fikarova@pmo.cz	MÍSTO/DATUM Brno 26.9.2025
------------------------------	--------------------------------------	--	-------------------------------

### **Cyklická obnova trati v úseku Vsetín - Horní Lideč - PD**

(k.ú. Ústí u Vsetína, Leskovec, Lužná u Vsetína, Pulčín, Lidečko, ORP Vsetín, kraj Zlínský; ČHP 4-11-01)

#### **Charakteristika akce**

Předmětem PD je stavba dopravní infrastruktury v oblasti železniční dopravy. Místem stavby je celostátní trať č. 280 Hranice na Moravě – Vsetín – Horní Lideč státní hranice v úseku km 20,0 - 34,7 ve Zlínském kraji. PD zpracovala společnost MORAVIA CONSULT Olomouc a.s. v 2025, investorem je SŽ, s.o.

Cílem stavby je zajištění provozuschopnosti dráhy v nesnížených parametrech, odstranění částí stavby s končící fyzickou životností, a to v oblasti žel. svršku, spodku, mostních objektů a propustků v mezistaničním úseku Horní Lideč (začátek stavby v km 21,600, což je konec dříve rekonstruovaného úseku) – Valašská Polanka (km 28,320, krajní výhybka stanice) a Valašská Polanka (29,308, krajní výhybka stanice) – Vsetín (konec stavby km 34,119).

Součástí cyklické obnovy bude 14 mostních objektů, z toho 8 mostů a 6 propustků. Součástí stavby bude dále výměna kolejového roštu v úseku 21,6-34,1, nástupiště v zastávkách Lužná a Leskovec a úpravy zárubních zdi 21,92-22,15.

V prostoru stavby se nachází toky ve správě Povodí Moravy, s.p.:

- v k. ú. Leskovec, bezejmenný VT (IDVT 10195989) - **SO142.13.02 Valašská Polanka - Vsetín, propustek v km 30.994** - rekonstrukce stávajícího propustku
- v k. ú. Valašská Polanka, bezejmenný DVT (IDVT 10206410), stávající propustek bez úpravy
- v k. ú. Lužná, bezejmenný DVT (IDVT 10208124), stávající propustek bez úpravy
- v k. ú. Lidečko, bezejmenný DVT (IDVT 10192981) most SO 141.11.01, stávající zatrubnění toku bez úpravy  
bezejmenný DVT (IDVT 10194094) stávající most bez úpravy.

Stavba se nachází mimo záplavové území Q100, vyjma úseků km 31,280 – 31,720, km 32,500 – 32,750, kde rozliv hladiny Q100 zasahuje do prostoru kolejí. Část trati vede v souběhu s VVT Senice.

Dotčený vodní útvar:

Senice od toku Pozděchůvka včetně po ústí do toku Vsetínská Bečva ID VÚ : MOV\_0630

Senice od pramene po tok Pozděchůvka ID VÚ : MOV\_0620.

#### **Stanovisko správce povodí a správce vodních toků**

Na základě ustanovení § 54 odst. 4 zákona č. 254/2001 Sb. o vodách a o změně některých zákonů (vodní zákon), ve znění pozdějších předpisů, vydává Povodí Moravy, s.p. jako správce povodí k předloženému záměru toto

**s t a n o v i s k o:**

a) Z hlediska zájmů daných platným Národním plánem povodí Dunaje a Plánem dílčího povodí Moravy a přítoků Váhu (ustanovení § 24 až § 26 vodního zákona) je uvedený záměr možný, protože lze předpokládat, že záměrem nedojde ke zhoršení chemického stavu a ekologického stavu/potenciálu dotčených útvarů povrchových vod a chemického stavu a kvantitativního stavu útvarů podzemních vod, a že nebude znemožněno dosažení jejich dobrého stavu/potenciálu.

**Toto hodnocení vychází z posouzení souladu daného záměru s výše uvedenými platnými dokumenty.**

Předpokládáme, že uvedený záměr vzhledem ke svému charakteru, velikosti a dopadu nebude mít vliv na stav vodního útvaru.

b) Z hlediska dalších zájmů chráněných zákonem č. 254/2001 Sb., o vodách a o změně některých zákonů, ve znění pozdějších předpisů, souhlasíme s uvedeným záměrem za podmíněk:

1. V rámci údržby a správy musí být správci umožněn přístup k vodnímu toku a nesmí být omezen výkon správy toku vyplývající ze zákona č. 254/2001 Sb. ve smyslu § 49 („vodní zákon“).
2. Zařízení staveniště a jednotlivé skládky materiálu i vytěžené zeminy musí být umístěny mimo záplavového území.
3. Případný zásah do břehových porostů (kácení, výsadba) bude projednán s příslušným orgánem ochrany přírody, vlastníkem pozemku a správcem toku.
4. Během výstavby nesmí dojít k dotčení břehů a koryta toku nad rámec nezbytných stavebních prací, ke znečištění toku stavebním odpadem a dalšími látkami nebezpečnými vodám. Závadné látky, lehce odplavitelný materiál ani stavební odpad nebudou volně skladovány na břehu vodního toku a v jeho blízkosti.
5. Správci vodních toků, tj. Povodí Moravy, s.p., provozu Valašské Meziříčí (úsekový technik Mgr. Sušeň, tel 571 685 095, susen@pmo.cz) bude min. v týdenním časovém předstihu oznámen termín předání staveniště, zahájení a ukončení stavebních prací a termíny kontrolních dnů.
6. Po ukončení stavebních prací musí být dotčené pozemky uklizeny, upraveny do původního/projektovaného stavu, veškerý přebytečný materiál a odpad bude odstraněn.
7. Správce toků bude přizván v časovém předstihu min. 7 dní ke kontrole provedení prací po dokončení stavby před započítáním jejího užívání či k závěrečné kontrolní prohlídce, kde mu bude předáno **zaměření skutečného provedení stavby objektu SO SO142.13.02** (ve výšk. systému Balt po vyrovnání s navázáním na JTSK) v tištěné i digitální formě.
8. Povodí Moravy, s.p. nebude přebírat žádné objekty související se stavbou do své správy nebo majetku (tj. nebude přebírána do majetku ČR, ke kterému má právo hospodaření Povodí Moravy, s.p.).

Upozorňujeme:

1. Stavebník podstupuje riziko možných následků vyplývajících ze stavby v záplavovém území a je si plně vědom podmínek vodního zákona a odpovědnosti za způsobené škody při neplnění těchto povinností (§ 52 - povinnosti vlastníků staveb a zařízení v korytech vodního toku nebo sousedících s nimi, § 67 - omezení v záplavových územích, § 85- odpovědnost za způsobené škody při neplnění povinností). Povodí Moravy, s.p. nenese odpovědnost za případné škody způsobené průchodem velkých vod při povodňových průtocích nebo chodem ledů.  
*Veškerá rizika možných povodňových škod nese investor, resp. vlastník stavby.*

Doba platnosti tohoto stanoviska je 2 roky, nebude-li využito pro vydání platného rozhodnutí nebo opatření vodoprávního nebo jiného správního úřadu.

**Ing. Jan Pešek**

vedoucí útvaru správy povodí

**Kopie:** Povodí Moravy,s.p., provoz Valašské Meziříčí

**DATOVÁ ZPRÁVA**

MORAVIA CONSULT Olomouc a.s.  
Višňovská Petra  
Legionářská 1085/8  
779 00 Olomouc 9

VÁŠ DOPIS ZNAČKY

ZE DNE

**Vyjádření ke stavebnímu záměru stavby: „Cyklická obnova trati v úseku Vsetín – Horní Lideč - PD“**

NAŠE ZNAČKA

ŘSZK/18599/2025/247

**Silnice III/05743 (pozemek parc.č. 4262/7 a č. 4262/84 v k.ú. Lidečko)**

VYŘIZUJE/LINKA

Ing. Strnadlová/571612102, kl.33

Ředitelství silnic Zlínského kraje, příspěvková organizace (ŘSZK), oprávněné k hospodaření se svěřeným silničním majetkem silnic II. a III. třídy včetně jejich součástí a příslušenstvím ve vlastnictví Zlínského kraje, vyplývající z práv a povinností stanovených zákonem č. 13/1997 Sb., o pozemních komunikacích a prováděcí vyhláškou č. 104/1997 Sb., ve znění pozdějších předpisů, obdrželo Vaši žádosti o vyjádření k projektové dokumentaci pro povolení stavebního záměru stavby: „Cyklická obnova trati v úseku Vsetín – Horní Lideč - PD“.

DNE

20.11.2025

Stavba řeší zajištění provozuschopnosti dráhy, odstranění částí stavby v oblasti želez. svršku, spodku, mostních objektů a propustků, pro potřeby železniční dopravy na trati Vsetín – Valašská Polanka – Horní Lideč.

V rámci stavby bude řešen objekt SO141.11.03 Horní Lideč – Valašská Polanka, most v km 22.791, který vede nad silnicí III/05743 parc.č. 4262/7 a č. 4262/84 (vlastník Zlínský kraj), kdy v rámci stavby bude provedena nová rozšiřující betonová deska s částmi navazujících čelních zdí, nové železobetonové římsy na stávajících svahových křídlech, kdy součástí bude nové ocelové zábradlí v. 1,1 m. Dále bude provedeno očištění a přespárování kamenného zdiva mostu a přeměření podjízdne výšky klenby žel. mostu, která bude případně upravena na svislém dopravním značení. Stavbou nedojde k dotčení silničního pozemku a tělesa silnice III/05743.

ŘSZK **souhlasí** s předloženým stavebním záměrem výše uvedené stavby za okres Vsetín a při její realizaci požaduje dodržet zákon č. 13/1997 Sb., o pozemních komunikacích, vyhlášku č. 104/1997 Sb., ve znění pozdějších předpisů a dále tyto podmínky:

- Zhotovitel/stavebník požádá ŘSZK v dostatečném předstihu (nejméně 1 měsíc předem) o vydání povolení na zábor jízdniho pruhu, přechodnou úpravu provozu či částečné uzavírku a předání stavby – staveniště (silničního tělesa a pozemku ve vlastnictví ZK), ve které bude uveden mimo jiné termín zahájení a ukončení stavby a zodpovědná osoba zhotovitele.
- Povolení ke zvláštnímu užívání, přechodné úpravě DZ a částečné uzavírce vydá příslušný silniční správní úřad – MěÚ Vsetín, Odbor ÚP, stavebního řádu a dopravy.
- Před zahájením stavebních prací se vybraný zhotovitel osobně dostaví na pracoviště MS Valašské Meziříčí, k sepsání a uzavření protokolu o předání stavby – staveniště (silničního tělesa a pozemku ve vlastnictví ZK), ve které bude uveden mimo jiné termín zahájení a ukončení stavby a zodpovědná osoba zhotovitele.

**ŘEDITELSTVÍ SILNIC  
ZLÍNSKÉHO KRAJE,**  
příspěvková organizace

Jiráskova 35  
757 01 Valašské Meziříčí  
tel.: 571 612 102  
www.rszk.cz

- Během a po skončení prací budeme písemně nebo elektronicky na e-mail vyzváni k provedení kontroly místa stavby. Poté bude stavba protokolárně předána příslušným pracovníkem ŘSZK a na základě vystavené faktury uhradí žadatel finanční náhradu za dočasné užívání nemovitosti dle sazebníku ŘSZK - náhradu za zábor jízdního pruhu (20,- Kč/m<sup>2</sup>/den + DPH).
- Staveniště je třeba po dobu stavby řádně označit a udržovat tak, aby nedošlo k ohrožení bezpečnosti silniční dopravy a k ohrožení účastníků silničního provozu, zejména chodců.
- Stavební a výkopový materiál nesmí být skladován na silničním tělese, stavebními pracemi nesmí docházet ke znečišťování silnice a jejího příslušenství. Po ukončení prací bude silniční těleso a pozemek uvedeno do odpovídajícího stavu, upraveno a řádně vyčištěno včetně odvodňovacího zařízení.
- Úpravou žel. mostu nedojde ke změnám rozměrových parametrů žel. mostu a tedy nedojde k dotčení silničního pozemku a tělesa silnice III. třídy.
- Nové ocelové zábradlí umístěné na svazích žel. mostu nebude zasahovat do silničního tělesa silnice III/05743.
- Pro výjezd techniky na vozovku silnice III. třídy budou využívány stávající komunikace a sjezdy, které svým zpevněním vyhovují předpokládanému zatížení dopravou a se snadno čistitelným povrchem. Stavební technika bude před výjezdem na silnici III. třídy řádně očištěna.
- Práce s omezením provozu na vozovce mohou být prováděny pouze v období od 1. 4. do 31. 10.
- V souladu s § 28 zákona je stavebník povinen bez průtahů odstranit veškeré závady ve sjízdnosti nebo schůdnosti způsobené danou stavbou.
- Stavba bude provedena v souladu s PD. Případné změny oproti předložené PD nesmí být provedeny bez písemného vyjádření ŘSZK.

S pozdravem

Bc. Martin Marek  
náměstek majetkové správy  
elektronický podpis

**Na vědomí**

MěÚ Vsetín, Odbor ÚP, stavebního řádu a dopravy

MORAVIA CONSULT Olomouc a.s.  
Legionářská 1085/8  
779 00 Olomouc

Vaše č. j.  
2025-238

ze dne  
22. 8. 2025

naše č. j.  
ARUB/4855/2025  
M

vyřizuje  
Mgr. Jana Hanušová  
515 911 133

v Brně dne  
25. 8. 2025

**Vyjádření k oznámení o zahájení řízení ke stavbě „Cyklická obnova trati v úseku Vsetín - Horní Lideč - PD“, okr. Hodonín**

Archeologický ústav Akademie věd ČR, Brno, v. v. i., upozorňuje, že výše uvedená stavba se uskuteční na území s archeologickými nálezy. Území dotčené stavbou je chráněno jako veřejný zájem podle zvláštních právních předpisů, zejména dle § 22 odst. 2 zákona č. 20/1987 Sb., o státní památkové péči, v platném znění. Má-li dojít při provádění stavební činnosti na území s archeologickými nálezy k jakýmkoliv zásahům do terénu (skrývka, hloubení výkopů, apod.), je třeba předpokládat narušení nebo odkrytí archeologických nálezů a situací, čímž vzniká nutnost provedení záchranného archeologického výzkumu.

**POUČENÍ:**

1. Stavebník je dle § 22 odst. 2 zákona č. 20/1987 Sb., o státní památkové péči, v platném znění, povinen ohlásit termín zahájení zemních prací již od doby přípravy stavby, Archeologickému ústavu Akademie věd ČR, Brno, v. v. i., a umožnit jemu nebo oprávněné organizaci provedení záchranného archeologického výzkumu na dotčeném území.
2. Pro bezproblémový průběh výzkumu a stavebních prací doporučuje Archeologický ústav Akademie věd ČR, Brno, v. v. i., stavebníkovi splnit oznamovací povinnost **alespoň 30 dní před zahájením zemních prací**. Na oznámení lze využít formuláře dostupné na <https://www.arub.cz/archeologicke-sluzby/informace-pro-stavebniky/>. Mezi náležitosti oznámení patří mimo jiné **předpokládané datum zahájení stavební činnosti a její lokalizace formou uvedení parcelních čísel nebo připojení základní projektové dokumentace**.
3. Výzkum je dle § 22 odst. 1 a odst. 2 zákona č. 20/1987 Sb., o státní památkové péči, v platném znění, prováděn na základě dohody uzavřené mezi stavebníkem a Archeologickým ústavem AV ČR nebo oprávněnou organizací. **V případě nedohody určí podmínky výzkumu příslušný krajský úřad (srov. § 22 odst. 1 zákona č. 20/1987 Sb., o státní památkové péči, v platném znění).**
4. Za standardních okolností je záchranný archeologický výzkum prováděn formou dohledu zemních prací, případně formou plošného terénního výzkumu předstihově nebo souběžně se stavební činností. Konkrétní podmínky provedení záchranného archeologického výzkumu jsou blíže specifikovány v příslušné dohodě, uzavřené mezi stavebníkem a Archeologickým ústavem AV ČR nebo oprávněnou organizací dle § 22 odst. 1 zákona č. 20/1987 Sb., o státní památkové péči, v platném znění.
5. Úhrada nákladů záchranného archeologického výzkumu se řídí ustanovením § 22 odst. 2 zákona

č. 20/1987 Sb., o státní památkové péči, v platném znění.

6. Dojde-li během prací k odkrytí archeologických nálezů mimo záchranný archeologický výzkum, je stavebník povinen neprodleně oznámit tento nález příslušnému stavebnímu úřadu a zároveň učinit opatření nezbytná k tomu, aby nálezy nebyly poškozeny nebo zničeny, tj. především v místě nálezů práce přerušit – viz § 266 zákona č. 283/2021 Sb., stavební zákon, v platném znění.

S pozdravem

Mgr. Jana Hanušová

Referát archeologické památkové péče

**Agentura ochrany přírody a krajiny ČR  
Regionální pracoviště Moravskoslezské  
Správa CHKO Beskydy  
Nádražní 36, 756 61 Rožnov pod Radhoštěm**

**BUDE DOLOŽENO**



Záměr: **Z/2025/159543**  
Řízení: **R/2025/162734**  
Č.j.: **R/2025/162734/7**

Dne: 04.11.2025

Úřad: **Městský úřad Vsetín - DOSS**  
**Svárov 1080**  
**75501 Vsetín**

Adresát:  
**Rozdělovník**

**75sb29d**

Vyřizuje: **MARIE HRŇOVÁ**  
Tel: **571491707**  
Email:

## **ZÁVAZNÉ STANOVISKO**

podle § 2 odst. 1 a § 6 zákona č. 148/2023 Sb., o jednotném environmentálním stanovisku, ve znění pozdějších předpisů (dále jen „ZJES“)

Městský úřad Vsetín, jako věcně a místně příslušný orgán pro vydání jednotného environmentálního stanoviska dle ustanovení § 11 odst. d) a § 15 písm. a) zákona č. 148/2023 Sb. o jednotném environmentálním stanovisku, ve znění pozdějších předpisů (dále jen „ZJES“) na základě žádosti ze dne 27.08.2025 o vydání koordinovaného vyjádření nebo koordinovaného závazného stanoviska, včetně jednotného environmentálního stanoviska, kterou podala společnost MORAVIA CONSULT Olomouc a.s., IČO: 64610357, se sídlem Legionářská 1085/8, 779 00 Olomouc, zastupující Správu železnic, státní organizaci, IČO: 70994234, se sídlem Dlážděná 1003/7, 110 00 Praha (dále jen





„žadatel“) pro záměr nazvaný **„Cyklická obnova trati v úseku Vsetín - Horní Lideč - PD“** na pozemcích p. č. 1604/1, 1605 (ostatní plocha) v **k. ú. Ústí u Vsetína**, 2506, 2505/1, 2507/1, 2507/2, 2213/10, 2213/11, 2513, 2519 (ostatní plocha), 2171/2 (trvalý travní porost), 2469/1 (orná půda) **k.ú. Leskovec**, 3415/1, 3416/1, 3416/2, 3417, 3418, 1612/13, 3396/31, 3396/32, 3415/2, 3430, 3434 (ostatní plocha), 1645/1, 1644, 2859/4, 2859/5, 2859/6, 2888/2 (orná půda), 2749/5, 3436 (trvalý travní porost), 3396/33, 3396/34 (vodní plocha) **k. ú. Valašská Polanka**, 3314, 3315, 3316/1, 39/2, 2098/1, 2111/3 (ostatní plocha), 2166/4, 2095/3, 2098/2, 2099, 2165/5, 2179 (trvalý travní porost), **k.ú. Lužná u Vsetína**, 4196/1, 4197/3, 4198/1, 4199, 4200, 4072/1, 4196/3, 4220, 4262/7, 4262/84 (ostatní plocha), 668/5 (trvalý travní porost), 702/2 (zahrada), 4171/1 (vodní plocha) **k.ú. Lidečko**, dle dokumentace zpracované společností MORAVIA CONSULT Olomouc a.s., IČO: 64610357, hlavní projektant (HIP): Ing. Michal Kasaj, ČKAIT 1302263, datum: červenec 2025, číslo zakázky: 25-009-232-US (dále jen „záměr“), po posouzení předloženého záměru, vydává v souladu s § 149 zákona č. 500/2004 Sb., správní řád, ve znění pozdějších předpisů (dále jen „správní řád“), a podle § 6 odst. 1 ZJES toto

### **SOUHLASNÉ JEDNOTNÉ ENVIRONMENTÁLNÍ STANOVISKO:**

**Záměr** nazvaný **„Cyklická obnova trati v úseku Vsetín - Horní Lideč - PD“** na pozemcích p. č. 1604/1, 1605 (ostatní plocha) v **k. ú. Ústí u Vsetína**, 2506, 2505/1, 2507/1, 2507/2, 2213/10, 2213/11, 2513, 2519 (ostatní plocha), 2171/2 (trvalý travní porost), 2469/1 (orná půda) **k.ú. Leskovec**, 3415/1, 3416/1, 3416/2, 3417, 3418, 1612/13, 3396/31, 3396/32, 3415/2, 3430, 3434 (ostatní plocha), 1645/1, 1644, 2859/4, 2859/5, 2859/6, 2888/2 (orná půda), 2749/5, 3436 (trvalý travní porost), 3396/33, 3396/34 (vodní plocha) **k. ú. Valašská Polanka**, 3314, 3315, 3316/1, 39/2, 2098/1, 2111/3 (ostatní plocha), 2166/4, 2095/3, 2098/2, 2099, 2165/5, 2179 (trvalý travní porost), **k.ú. Lužná u Vsetína**, 4196/1, 4197/3, 4198/1, 4199, 4200, 4072/1, 4196/3, 4220, 4262/7, 4262/84 (ostatní plocha), 668/5 (trvalý travní porost), 702/2 (zahrada), 4171/1 (vodní plocha) **k.ú. Lidečko je z hlediska vlivů na všechny dotčené složky životního prostředí přípustný za těchto podmínek:**

#### **I.**



**Vodoprávní úřad** podle § 106 zákona č. 254/2001 Sb., o vodách a o změně některých zákonů (vodní zákon), ve znění pozdějších předpisů (dále jen "vodní zákon") a místně příslušný podle ustanovení § 11 zákona č. 500/2004 Sb., správní řád, ve znění pozdějších předpisů (dále jen „správní řád“) **vyjadřuje souhlas podle ustanovení § 17 odst. 1 písm. a), c) a e) vodního zákona, za těchto podmínek:**

1. V rámci údržby a správy musí být správci umožněn přístup k vodnímu toku a nesmí být omezen výkon správy toku.
2. Zařízení staveniště a jednotlivé skládky materiálu i vytěžené zeminy musí být umístěny mimo záplavové území.
3. Případný zásah do břehových porostů bude projednání s příslušným orgánem ochrany přírody, vlastníky a správcem toku.
4. Během výstavby nesmí dojít k dotčení břehů a koryta toku nad rámec nezbytných stavebních prací, ke znečištění toku stavebním odpadem a dalšími látkami nebezpečnými vodám. Závadné látky, lehce odplavitelný materiál ani stavební odpad nebudou volně skladovány na břehu vodního toku a v jeho blízkosti.
5. Správci vodního toku, tj. Povodí Moravy s.p. Brno, provoz Valašské Meziříčí bude min. v týdenním časovém předstihu oznámen termín předání staveniště, zahájení a ukončení stavebních prací a termíny kontrolních dnů.
6. Po ukončení stavebních prací musí být dotčené pozemky uklizeny, upraveny do původního či dohodnutého stavu, veškerý přebytečný materiál a odpad bude odstraněn.
7. Správce toku bude přizván v časovém předstihu 7 dnů ke kontrole provedených prací po dokončení stavby před započítáním jejího užívání či k závěrečné kontrolní prohlídce, kde mu bude předáno zaměření skutečného provedení stavby objektu S0 142.13.02 (ve výšk.systému Balt po vyrovnání s navázáním na JTSK) v tištěné i digitální formě.
8. Havarijní a povodňový plán bude předložen vodoprávnímu úřadu ke schválení (není předmětem schválení v rámci JES).

## II.



Orgán veřejné správy v oblasti **odpadového hospodářství** podle § 146 odst. 3 písm. b) zákona č. 541/2020 Sb. o odpadech, ve znění pozdějších předpisů (dále jen „zákon“), vyjadřuje **souhlas za podmínek**:

1. Stavebník po dokončení stavby doručí na Městský úřad Vsetín, úsek odpadového hospodářství doklady prokazující, že veškeré opětovně použité stavební výrobky, využitě vedlejší produkty a stavební výrobky, které přestaly být odpadem, byly využity v souladu se zákonem o odpadech a že veškeré získané materiály jsou stavebními výrobky nebo vedlejšími produkty, které se nestaly odpadem, nebo s nimi bylo naloženo jako s odpady v souladu s tímto zákonem a hierarchií odpadového hospodářství (při nakládání s odpady upřednostnit využití a recyklaci stavebních odpadů v souladu s platnou legislativou). Nezaslání stanovených dokladů po odstranění stavby je zákonem o odpadech posuzováno jako přestupek.
2. Při nakládání s asfaltovými směsmi, které vzniknou při realizaci je nutno postupovat v souladu s vyhláškou č. 283/2023 o stanovení podmínek, při jejichž splnění jsou znovu získaná asfaltová směs a znovuzískaný penetrační makadam vedlejším produktem nebo přestávají být odpadem. Po dokončení stavby doručí stavebník na Městský úřad Vsetín, úsek odpadového hospodářství doklady o laboratorních výsledcích prokazujících, že asfaltové směsi je možno použít k recyklaci. Odběr vzorků bude realizován prokazatelně před zahájením stavebních prací.
3. Předání odpadů bude doloženo průkaznými doklady (např. vážní lístky, předávací listy odpadu, faktury). Doložení pouze čestným prohlášením není dostačující. V případě odchýlení od předpokládaného množství stanoveného v projektové dokumentaci bude uvedeno odůvodnění.

### III.

Městský úřad Vsetín – odbor životního prostředí jako příslušný orgán ochrany zemědělského půdního fondu (dále jen ZPF), § 21 odst. 4 zákona č. 334/1992 Sb., o ochraně zemědělského půdního fondu, ve znění pozdějších předpisů (dále



jen „zákon o ochraně ZPF“), příslušný podle § 13 odst. 1 písm. a), dle § 15 písm. k) a ve smyslu ustanovení § 9 odst. 8 zákona o ochraně ZPF, ve znění pozdějších předpisů (dále jen „zákon o ochraně ZPF“), na základě posouzení žádosti o odnětí zemědělské půdy ze ZPF, **souhlasí s trvalým odnětím zemědělské půdy ze ZPF** pro záměr nazvaný „Cyklická obnova trati v úseku Vsetín – Horní Lideč PD“ v k. ú. Leskovec, Valašská Polanka, Lužná u Vsetína, Lidečko“ za účelem stavebních úprav a zajištění provozuschopnosti dráhy v celkovém **rozsahu trvalého záboru 198 m<sup>2</sup> v k.ú. Valašská Polanka** na části pozemku

p. č. **2749/5** (trvalý zábor 80 m<sup>2</sup>, druh pozemku trvalý travní porost, celková výměra 547 m<sup>2</sup>, BPEJ 72051, V. třída ochrany ZPF a BPEJ 72041, IV. třída), p.č. **2859/4** (trvalý zábor 27 m<sup>2</sup>, druh pozemku orná půda, celková výměra 1160 m<sup>2</sup>, BPEJ 72051, V. třída ochrany ZPF), p.č. **2859/5** (trvalý zábor 39 m<sup>2</sup>, druh pozemku orná půda, celková výměra 394 m<sup>2</sup>, BPEJ 72051, V. třída ochrany ZPF), p.č. **2859/6** (trvalý zábor 13 m<sup>2</sup>, druh pozemku orná půda, celková výměra 116 m<sup>2</sup>, BPEJ 72051, V. třída ochrany ZPF) p.č. **2888/2** (trvalý zábor 39 m<sup>2</sup>, druh pozemku orná půda, celková výměra 1302 m<sup>2</sup>, BPEJ 72051, V. třída ochrany ZPF)

**v celkovém rozsahu trvalého záboru 691 m<sup>2</sup> v k.ú. Lužná u Vsetína** na části pozemku

p.č. **2165/5** (trvalý zábor 14 m<sup>2</sup>, druh pozemku trvalý travní porost, celková výměra 179 m<sup>2</sup>, BPEJ 74189, V. třída ochrany ZPF), p.č. **2166/4** (trvalý zábor 596 m<sup>2</sup>, druh pozemku trvalý travní porost, celková výměra 596 m<sup>2</sup>, BPEJ 74189, V. třída ochrany ZPF), p.č. **2179** (trvalý zábor 81 m<sup>2</sup>, druh pozemku trvalý travní porost, celková výměra 1338 m<sup>2</sup>, BPEJ 74189, V. třída ochrany ZPF),

**v celkovém rozsahu trvalého záboru 24 m<sup>2</sup> v k.ú. Lidečko** na části pozemku p.č. **668/5** (trvalý zábor 23 m<sup>2</sup>, druh pozemku trvalý travní porost, celková výměra 3665 m<sup>2</sup>, BPEJ 74189, V. třída ochrany ZPF), p.č. **702/2** (trvalý zábor 1 m<sup>2</sup>, druh pozemku zahrada, celková výměra 519 m<sup>2</sup>, BPEJ 74167, V. třída ochrany ZPF) **za těchto podmínek:**

1. Hranice odnímaných pozemků budou zřetelně vyznačeny v terénu tak, aby nedocházelo k neoprávněnému záboru ZPF.



2. Trvale odnímaná plocha dotčených pozemků je určena výhradně pro uvedený záměr a v uvedeném rozsahu trvalého vynětí dle doloženého situačního výkresu odnětí ze ZPF.
3. Za trvale odnětí půdy ze ZPF není v souladu s § 11a odst. 1 písm. a) zákona o ochraně ZPF stanovena povinnost zaplatit odvod.
4. Před zahájením stavebních prací bude v zájmovém území z plochy dotčených pozemků trvalým zábořem provedena skrývka svrchní kulturní vrstvy půdy o mocnosti cca od 0,08 m do 0,20 m (o celkové kubatuře cca 119 m<sup>3</sup>). Kulturní vrstva půdy bude uložena na dočasné deponii na pozemku p.č. 3415/2 v k.ú. Valašská Polanka tak, aby byla chráněna před znehodnocením (zplevelení, eroze, odcizení).
5. Skrývané vrstvy půdy budou zpětně využity na ohumusování svahů a na rekultivaci ploch dotčených stavebními úpravami v rámci konečných terénních úprav a zapojení do okolí.
6. Veškeré manipulace s kulturními vrstvami půdy, spojené se skrývkou a následným rozprostřením, zabezpečí na svůj náklad žadatel a o všech těchto manipulacích povede průkaznou evidenci.
7. Zahájení skrývky kulturní vrstvy půdy (ornice) je možné započít po povolenacím aktu stavebního úřadu, který bude opravňovat investora k zahájení realizace záměru.
8. Dotčené plochy zemědělských pozemků stavební činností mimo plochy trvalého záboru zemědělské půdy uvede investor do původního stavu.
9. Žadatel učiní opatření, aby během provádění činností souvisejících se záměrem nedocházelo ke kontaminaci dotčeného ani okolních zemědělských pozemků (úniku pevných, kapalných a plyných látek poškozujících zemědělský půdní fond a jeho vegetační kryt).
10. Dojde-li vlivem záměru k poškození hydrologických a odtokových poměrů na dotčeném nebo okolních zemědělských pozemcích, zajistí žadatel na svůj náklad nápravná opatření.

**Dle § 6 odst. 2, písm. d) ZJES toto jednotné environmentální stanovisko bylo vydáno namísto následujících správních úkonů:**



- souhlasu ke stavebám a činnostem, k nimž není třeba povolení podle vodního zákona podle § 17 odst. 1 písm. a), c) a e) zákona č. 254/2001 Sb., o vodách a o změně některých zákonů (vodní zákon), ve znění pozdějších předpisů
- stanoviska k terénním úpravám a odstranění stavby podle § 146 odst. 3 písm. a) zákona č. 541/2020 Sb. o odpadech
- závazného stanoviska - souhlasu s odnětím zemědělské půdy ze ZPF dle § 9 odst. 8 zákona č. 334/1992 Sb., o ochraně zemědělského půdního fondu, ve znění pozdějších předpisů
- nahrazuje souhlas orgánu státní správy lesů k umístění záměru dle § 14 odst. 2 zákona č. 289/1995 Sb., o lesích, a o změně a doplnění některých zákonů

## **Odůvodnění**

Vzhledem k tomu, že předmětný záměr podléhá povolování podle zákona č. 283/2021 Sb., stavební zákon, ve znění pozdějších předpisů, se namísto správních úkonů stanovených jinými právními předpisy v oblasti ochrany životního prostředí dle § 2 odst. 1 ZJES vydává toto jednotné environmentální stanovisko.

Městský úřad Vsetín, obdržel dne 27.08.2025 žádost, kterou podala společnost MORAVIA CONSULT Olomouc a.s., IČO: 64610357, se sídlem Legionářská 1085/8, 779 00 Olomouc, zastupující Správu železnic, státní organizaci, IČO: 70994234, se sídlem Dlážděná 1003/7, 110 00 Praha, o vydání koordinovaného vyjádření nebo koordinovaného závazného stanoviska, včetně jednotného environmentálního stanoviska pro povolení záměru nazvaného „Cyklická obnova trati v úseku Vsetín - Horní Lideč - PD“ na pozemcích p. č. 1604/1, 1605 (ostatní plocha) v k. ú. Ústí u Vsetína, 2506, 2505/1, 2507/1, 2507/2, 2213/10, 2213/11, 2513, 2519 (ostatní plocha), 2171/2 (trvalý travní porost), 2469/1 (orná půda) k.ú. Leskovec, 3415/1, 3416/1, 3416/2, 3417, 3418, 1612/13, 3396/31, 3396/32, 3415/2, 3430, 3434 (ostatní plocha), 1645/1, 1644, 2859/4, 2859/5, 2859/6, 2888/2 (orná půda), 2749/5, 3436 (trvalý travní porost), 3396/33, 3396/34 (vodní plocha) k. ú. Valašská Polanka, 3314, 3315, 3316/1, 39/2, 2098/1, 2111/3



(ostatní plocha), 2166/4, 2095/3, 2098/2, 2099, 2165/5, 2179 (trvalý travní porost), k.ú. Lužná u Vsetína, 4196/1, 4197/3, 4198/1, 4199, 4200, 4072/1, 4196/3, 4220, 4262/7, 4262/84 (ostatní plocha), 668/5 (trvalý travní porost), 702/2 (zahrada), 4171/1 (vodní plocha) k.ú. Lidečko.

Byla předložena dokumentace zpracovaná společností MORAVIA CONSULT Olomouc a.s., IČO: 64610357, hlavní projektant (HIP): Ing. Michal Kasaj, ČKAIT 1302263,, datum: červenec 2025, číslo zakázky: 25-009-232-US (dále jen „záměr“) a plná moc uzavřená mezi Správou železnic, s.o., IČO: 70994234, se sídlem Dlážďená 1003/7, 110 00 Praha, Oblastním ředitelstvím Ostrava se sídlem Muglinovská 1038, 702 00 Ostrava – organizační jednotkou a společností MORAVIA CONSULT Olomouc a.s., IČO: 64610357, se sídlem Legionářská 1085/8, 779 00 Olomouc, ze dne 09.08.2025.

Městský úřad Vsetín, po prostudování žádosti a přiložené dokumentace, dospěl k závěru, že podaná žádost nebyla úplná a neumožňovala věcné posouzení záměru, proto byl žadatel dne 23.09.2025 vyzván písemností č.j.: R/2025/162734/2 podle § 3 odst. 3 ZJES, k doplnění žádosti. Žádost byla doplněna dne 13.10.2025 o požadované podklady.

Předmětem záměru je stavba dopravní infrastruktury v oblasti železniční dopravy. Místem stavby je celostátní trať č. 280 Hranice na Moravě – Vsetín – Horní Lideč státní hranice v úseku km 20,0 – 34,7. Cílem díla je zajištění provozuschopnosti dráhy v nesnížených parametrech, odstranění částí stavby s končící fyzickou životností, a to v oblasti železničního svršku, spodku a mostních objektů a propustků v mezistaničním úseku Horní Lideč (začátek stavby v km 21,600, což je konec dříve rekonstruovaného úseku) – Valašská Polanka (km 28,320, krajní výhybka stanice) a Valašská Polanka (29,308, krajní výhybka stanice) – Vsetín (konec stavby km 34,119).

Stavba využívá stávající pozemky, které slouží pro drážní provoz, z tohoto důvodu nejsou tyto pozemky dotčeny změnou svého užívání. Stavba se nachází mimo záplavové území Q100, vyjma úseků km 31,280 – 31,720, km 32,500 – 32,750 kde rozliv hladiny Q100 zasahuje do prostoru kolejí.



Trať, na které v rámci záměru budou řešeny propustky a mosty slouží zároveň jako západní hranice CHKO Beskydy a EVL Beskydy (CZ0724089). Řešený záměr je takového rozsahu, že nebude mít do budoucna zásadní negativní vliv na výše zmíněné CHKO a EVL.

Stavební práce na žel. mostech a propustcích nebudou mít zásadně negativní vliv na zmíněná chráněná území. Veškeré stavební úpravy se budou konat na nebo těsné blízkosti stávajícího železničního tělesa a nebudou tak negativním vlivem zasahovat do území CHKO Beskydy. V souvislosti s realizací posuzovaného stavebního záměru dojde k bodovému zásahu do významných krajinných prvků, a to zejména vodních toků:

VKP Parcelní č. Druh / IDTV Vlastník / správce

Matochův potok 4198/1 Vodní tok (10192981) Povodí Moravy, s. p.

Pulčínský potok 4171/1 Vodní tok (10200622) Lesy ČR, s.p.

Veřečský potok 3396/34 Vodní tok (10284296) Lesy ČR, s.p.

bezejmenný 2505/1 Vodní tok (10195989) Povodí Moravy, s. p.

bezejmenný 2507/1 Vodní tok (10191993) Lesy ČR, s.p.

Objekty kolejového svršku a spodku

SO111.11.01 Horní Lideč - Valašská Polanka, kolejový svršek

SO111.11.02 Horní Lideč - Valašská Polanka, následné podbití

SO112.11.01 Horní Lideč - Valašská Polanka, kolejový spodek

SO111.12.01 ŽST Valašská Polanka, kolejový svršek

SO111.12.02 ŽST Valašská Polanka, následné podbití

SO112.12.01 ŽST Valašská Polanka, kolejový spodek

SO111.13.01 Valašská Polanka - Vsetín, kolejový svršek





SO111.13.02 Valašská Polanka - Vsetín, následné podbití

SO112.13.01 Valašská Polanka - Vsetín, kolejový spodek

SO115.10.1 Horní Lideč - Vsetín, výstroj trati

120 Objekty dopravních ploch dráhy

SO121.11.01 zast. Lužná u Vsetína, nástupiště

SO121.13.01 zast. Leskovec, nástupiště

140 Objekty mostů, propustků, zdí a konstrukcí

SO141.11.01 Horní Lideč - Valašská Polanka, most v km 21.684

SO141.11.02 Horní Lideč - Valašská Polanka, most v km 22.399

SO141.11.03 Horní Lideč - Valašská Polanka, most v km 22.791

SO141.11.04 Horní Lideč - Valašská Polanka, most v km 27.354

SO142.11.01 Horní Lideč - Valašská Polanka, propustek v km 23.122

SO142.11.02 Horní Lideč - Valašská Polanka, propustek v km 24.095

SO142.11.03 Horní Lideč - Valašská Polanka, propustek v km 27.621

SO142.11.04 Horní Lideč - Valašská Polanka, propustek v km 27.909

SO141.13.01 Valašská Polanka - Vsetín, most v km 29.724

SO141.13.02 Valašská Polanka - Vsetín, most v km 30.084

SO141.13.03 Valašská Polanka - Vsetín, most v km 30.324

SO141.13.04 Valašská Polanka - Vsetín, most v km 32.469

SO142.13.01 Valašská Polanka - Vsetín, propustek v km 30.751



SO142.13.02 Valašská Polanka - Vsetín, propustek v km 30.994

SO144.11.01 Horní Lideč - Valašská Polanka, zárubní zeď km 21,960 – 22,150

SO144.11.02 Horní Lideč - Valašská Polanka, zárubní zeď km 24,891 – 24,962

800 Objekty úpravy území

SO820.00.01 Kácení

SO840.00.01 Náhradní výsadba

Vzhledem k charakteru a rozsahu stavby, se přípojná místa na technickou infrastrukturu nemění.

Při realizaci záměru se předpokládá vznik následujících odpadů zařazených podle katalogu odpadů (Vyhláška č. 8/2021 Sb., o Katalogu odpadů a posuzování vlastností odpadů): 15 01 01 Papírové a lepenkové obaly – 2,8 t, 15 01 02 Plastové obaly – 2,8 t, 17 01 01 Beton – 1664,8 t, 17 02 01 Dřevo – 22,6 t, 17 03 02 Asfaltové směsi neuvedené pod číslem 17 03 01 - 2 t, 17 04 05 Železo a ocel – 126,654 t, 17 05 04 Zemina a kamení neuvedené pod číslem 17 05 03 – 12984 t (odkop) + 300 t (výkopová zemina), 17 05 08 Štěrky ze železničního svršku neuvedený pod číslem 17 05 07 – 2130 t, 17 09 04 Směsné stavební a demoliční odpady neuvedené pod čísly 17 09 01, 17 09 02 a 17 09 03 – 811,62 t (železobeton z demolic mostů) + 676 t (kamenivo + beton), 20 02 01 Biologicky rozložitelný odpad - 399,10 t, 20 03 01 Směsný komunální odpad – 1,4 t. S veškerými vzniklými odpady bude nakládáno v souladu s platným zákonem o odpadech.

Příslušný orgán dospěl k závěru, že záměr je z hlediska vlivů na všechny dotčené složky životního prostředí přípustný, lze vydat souhlasné jednotné environmentální stanovisko a záměr lze při respektování stanovených podmínek tohoto závazného stanoviska realizovat.



**Předmětným záměrem budou dotčeny následující složky životního prostředí:**

- Vodoprávní úřad dle § 106 zákona č. 254/2001 Sb., o vodách a o změně některých zákonů (vodní zákon), ve znění pozdějších předpisů
- Odpadové hospodářství dle zákona č. 541/2020 Sb. o odpadech, ve znění pozdějších předpisů
- Orgán ochrany zemědělského půdního fondu dle zákona č. 334/1992 Sb., o ochraně zemědělského půdního fondu, ve znění pozdějších předpisů
- Orgán státní správy lesů dle zákona č. 289/1995 Sb., o lesích a o změně a doplnění některých zákonů

**Posouzení jednotlivými dotčenými orgány:**

Městský úřad Vsetín, odbor životního prostředí, jako věcně příslušný **vodoprávní úřad** příslušný podle § 106 zákona č. 254/2001 Sb., o vodách a o změně některých zákonů (vodní zákon), ve znění pozdějších předpisů (dále jen "vodní zákon") a místně příslušný podle ustanovení § 11 zákona č. 500/2004 Sb., správní řád, ve znění pozdějších předpisů (dále jen „správní řád“) posoudil předloženou projektovou dokumentaci k žádosti o vydání jednotného environmentálního stanoviska a vyhodnotil, že jsou dotčeny jeho zájmy vyplývající z ustanovení § 17 odst. 1 písm. a), c) a e) vodního zákona, a v souladu s ustanovením § 149 správního řádu že uvedený záměr považuje z hlediska vodního zákona **za přípustný za podmíněk:**

1. V rámci údržby a správy musí být správci umožněn přístup k vodnímu toku a nesmí být omezen výkon správy toku.
2. Zařízení staveniště a jednotlivé skládky materiálu i vytěžené zeminy musí být umístěny mimo záplavové území.
3. Případný zásah do břehových porostů bude projednání s příslušným orgánem ochrany přírody, vlastníky a správcem toku.
4. Během výstavby nesmí dojít k dotčení břehů a koryta toku nad rámec nezbytných stavebních prací, ke znečištění toku stavebním odpadem a



dalšími látkami nebezpečnými vodám. Závadné látky, lehce odplavitelný materiál ani stavební odpad nebudou volně skladovány na břehu vodního toku a v jeho blízkosti.

5. Správci vodního toku, tj. Povodí Moravy s.p. Brno, provoz Valašské Meziříčí bude min. v týdenním časovém předstihu oznámen termín předání staveniště, zahájení a ukončení stavebních prací a termíny kontrolních dnů.
6. Po ukončení stavebních prací musí být dotčené pozemky uklizeny, upraveny do původního či dohodnutého stavu, veškerý přebytečný materiál a odpad bude odstraněn.
7. Správce toku bude přizván v časovém předstihu 7 dnů ke kontrole provedených prací po dokončení stavby před započítáním jejího užívání či k závěrečné kontrolní prohlídce, kde mu bude předáno zaměření skutečného provedení stavby objektu S0 142.13.02 (ve výšk.systému Balt po vyrovnání s navázáním na JTSK) v tištěné i digitální formě.
8. Havarijní a povodňový plán bude předložen vodoprávnímu úřadu ke schválení (není předmětem schválení v rámci JES).

### **Odůvodnění podmínek vodoprávního úřadu**

Městský úřad Vsetín, odbor životního prostředí, jako příslušný vodoprávní úřad podle § 104 odst. 2 písm. c) a § 106 odst. 1 zákona č. 254/2001 Sb., o vodách a o změně některých zákonů (vodní zákon), ve znění pozdějších předpisů, posoudil předloženou projektovou dokumentaci k žádosti o vydání jednotného environmentálního stanoviska a vyhodnotil, že jsou dotčeny jeho zájmy vyplývající z ustanovení § 17 odst. 1 písm a), c) a e) vodního zákona.

Předmětem stavebního záměru je stavba dopravní infrastruktury v oblasti železniční dopravy. Místem stavby je celostátní trať č. 280 Hranice n.M. – Vsetín – Horní Lideč v úseku 20,0 – 34,7. Cílem stavby je zajištění provozuschopnosti dráhy v nesnížených parametrech, odstranění části stavby s končící životností, a to v oblasti žel. svršku, spodku, mostních objektů a propustků. Začátek stavby je v km 21,600 Horní Lideč, dále v km 28,320 Valašská Polanka (krajní výhybka stanice), v km 29,308 Valašská Polanka (krajní výhybka stanice) a konec stavby v km 34,119 Vsetín. Součástí cyklické obnovy je 14 mostních objektů (z toho 8



mostů a 6 propustků), výměna kolejového roštu v úseku 21,6 – 34,1, nástupiště v zastávkách Lužná a Leskovec a úpravy zárubních zdí 21,92 – 22,15.

V prostoru stavby se nachází toky ve správě Povodí Moravy s.. Brno

- V k.ú. Leskovec, bezejmenný vodní tok (IDVT 10195989) p.č. 2505/1–S0 142.12.02 Valašská Polanka – Vsetín, propustek v km 30.994 – rekonstrukce stávajícího propustku
- V k.ú. Lidečko, bezejmenný drobný vodní tok (IDVT10192981) p.č. 4198/1 most S0 141.11.01, stávající zatrubnění toku bez úpravy
- V k.ú. Lidečko, bezejmenný drobný vodní tok (IDVT10194094) p.č. 4196/1 stávající most bez úpravy
- V k.ú. Valašská Polanka, bezejmenný vodní tok (IDVT 10206410) p.č. 3415/2 stávající propustek bez úpravy
- V k.ú. Lužná, bezejmenný drobný vodní tok (IDVT 10208124) p.č. 4199 stávající propustek bez úpravy

V prostoru stavby se nachází toky ve správě Lesů ČR sp. Správa toků - oblast povodí Moravy Vsetín:

- Pulčínský potok (IDVT 10200622) na p.č. 4171/4 k.ú. Lidečko
- Veřečný potok (IDVT 10284296) na p.č. 3396/34 k.ú. Valašská Polanka
- Bezejmenný vodní tok (IDVT 10191993) na pozemku p.č. 2507/1 k.ú. Leskovec

Stavba se nachází mimo záplavového území Q100, vyjma úseků km 31,280 – 31,720; km 32,500 – 32,750, kde rozliv hladiny Q100 zasahuje do prostoru kolejí. Část trati vede v souběhu s významným vodním tokem Senice.

Stavba se nachází v ochranném pásmu vodního zdroje Ústí – prameniště, vrt a v ochranném pásmu III., stupně povrchového zdroje Vsetínská Bečva pro Úpravnu vody Valašské Meziříčí. Lokalita stavby částečně zasahuje do zvláště



chráněného území CHKO Beskydy a jejího ochranného pásma. Veškeré stavební úpravy budou prováděny v těsné blízkosti stávajícího železničního tělesa a nebudou negativně zasahovat do území CHOB Beskydy.

K žádosti byly o JES byly doloženy doklady v souladu s ustanovení § 8 a přílohy č. 7 vyhlášky č. 429/2024 Sb., o formulářích žádostí předkládaných vodoprávnímu úřadu a formuláři návrhu na stanovení OHP vodního zdroje, a to:

- Dokumentace pro povolení stavby z 15.8.2025 s názvem „Cyklická obnova trati v úseku Vsetín – Horní Lideč PD“, kterou vypracovala společnost MORAVIA CONSULT Olomouc a.s., IČO 64610357, hlavní projektant Ing. Michal Kasaj, ČKAIT 1302263, č.zakázky 25-009-232-US
- Plná moc k zastupování pro MORAVIA CONSULT Olomouc a.s., IČO 64610357
- Stanovisko správce povodí a správce významného vodního toku Senice - Povodí Moravy, s. p., Dřevařská 11, 602 00 Brno, který vydal k záměru souhlasné stanovisko č.j. PM-36339/2025/5203/Fi ze dne 26.9.2025 za podmínek:
  - V rámci údržby a správy musí být správci umožněn přístup k vodnímu toku a nesmí být omezen výkon správy toku vyplývající z § 49 vodního zákona
  - Zařízení staveniště a jednotlivé skládky materiálu i vytěžené zeminy musí být umístěny mimo záplavové území
  - Případný zásah do břehových porostů bude projednání s příslušným orgánem ochrany přírody, vlastníky a správcem toku
  - Během výstavby nesmí dojít k dotčení břehů a koryta toku nad rámec nezbytných stavebních prací, ke znečištění toku stavebním odpadem a dalšími látkami nebezpečnými vodám. Závadné látky, lehce odplavitelný materiál ani stavební odpad nebudou volně skladovány na břehu vodního toku a v jeho blízkosti.



- Správci vodního toku, tj. Povodí Moravy s.p. Brno, provoz Valašské Meziříčí bude min. v týdenním časovém předstihu oznámen termín předání staveniště, zahájení a ukončení stavebních prací a termíny kontrolních dnů
- Po ukončení stavebních prací musí být dotčené pozemky uklizeny, upraveny do původního či dohodnutého stavu, veškerý přebytečný materiál a odpad bude odstraněn.
- Správce toku bude přizván v časovém předstihu 7 dnů ke kontrole provedených prací po dokončení stavby před započítím jejího užívání či k závěrečné kontrolní prohlídce, kde mu bude předáno zaměření skutečného provedení stavby objektu S0 142.13.02 (ve výšk.systému Balt po vyrovnaní s navázáním na JTSK) v tištěné i digitální formě.
- Povodí Moravy s.p. nebude přebírat žádné objekty související se stavbou do své správy nebo majetku
- Stanovisko správce vodního toku Pulčinský potok, Veřejný potok a bezejmenný potok na k.ú. Leskovec – Lesů ČR s.p. správa toků – oblast povodí Moravy Vsetín ze dne 6.10.2025 čj. LCR 957/005982/2025:
- Veškeré objekty stavby budou majetkem investora, který je povinen zajišťovat údržbu i veškeré opravy tohoto zařízení (§ 51, 52 odst. 2 vodního zákona)
- Správce toku neodpovídá za případné škody na zařízení, způsobené zvýšenými průtoky v korytě toku
- Během výstavby nesmí dojít k dotčení břehů a koryta toku nad rámec nezbytných stavebních prací, ke znečištění toku stavebním odpadem a dalšími látkami nebezpečnými vodám. Závadné látky, lehce odplavitelný materiál ani stavební odpad nebudou volně skladovány na břehu vodního toku a v jeho blízkosti.

Vodoprávní úřad vyhodnotil požadavky stanoviska Povodí Moravy PM-36339/2025/5203/Fi ze dne 26.9.2025 tak, že požadavek č. 1 až 7 byl zpracován



do závazného stanoviska. Podmínka č. 8 nebyla zapracována z důvodu, jelikož vyplývají z vodního zákona a jsou pro investora závazné.

Vodoprávní úřad vyhodnotil požadavky stanoviska čj. LCR 957/005982/2025 ze dne 6.10.2025, tak, že body č. 1 a 2 nezapracoval do závazného stanoviska, jelikož vyplývají z vodního zákona a jsou pro investora závazné a podmínku č. 3 uplatnil i správce povodí - Povodí Moravy a je zapracována pod bodem 4.

Při posuzování předmětné stavby se zájmy chráněnými vodním zákonem bylo zjištěno, že souhlasné závazné stanovisko vodoprávního úřadu lze udělit za výše uvedených podmínek.

Z hlediska zájmů daných platným Národním plánem povodí Dunaje a Plánem dílčího povodí Moravy (ustanovení § 24 až 26 vodního zákona) je uvedený záměr možný, protože lze předpokládat, že záměrem nedojde ke zhoršení chemického stavu a ekologického stavu/potenciálu dotčených útvarů povrchových vod a chemického stavu a kvantitativního stavu útvarů podzemních vod a že nebude znemožněno dosažení jejich dobrého stavu/potenciálu.

Oprávněná úřední osoba: Anna Primesová

Městský úřad Vsetín, odbor životního prostředí, jako příslušný orgán veřejné správy v oblasti **odpadového hospodářství** podle § 146 odst. 3 písm. b) zákona č. 541/2020 Sb. o odpadech, ve znění pozdějších předpisů (dále jen „zákon“), posoudil předloženou projektovou dokumentaci k žádosti o vydání jednotného enviromentálního stanoviska a vyhodnotil, že jsou dotčené jeho zájmy, a proto vydal **souhlasné vyjádření za podmínek:**

1. Stavebník po dokončení stavby doručí na Městský úřad Vsetín, úsek odpadového hospodářství doklady prokazující, že veškeré opětovně použité stavební výrobky, využitě vedlejší produkty a stavební výrobky, které přestaly být odpadem, byly využity v souladu se zákonem o odpadech a že veškeré získané materiály jsou stavebními výrobky nebo vedlejšími produkty, které se nestaly odpadem, nebo s nimi bylo naloženo jako s odpady v souladu s tímto zákonem a





hierarchií odpadového hospodářství (při nakládání s odpady upřednostnit využití a recyklaci stavebních odpadů v souladu s platnou legislativou). Nezaslání stanovených dokladů po odstranění stavby je zákonem o odpadech posuzováno jako přestupek.

2. Při nakládání s asfaltovými směsmi, které vzniknou při realizaci je nutno postupovat v souladu s vyhláškou č. 283/2023 o stanovení podmínek, při jejichž splnění jsou znovu získaná asfaltová směs a znovuzískaný penetrační makadam vedlejším produktem nebo přestávají být odpadem. Po dokončení stavby doručí stavebník na Městský úřad Vsetín, úsek odpadového hospodářství doklady o laboratorních výsledcích prokazujících, že asfaltové směsi je možno použít k recyklaci. Odběr vzorků bude realizován prokazatelně před zahájením stavebních prací.
3. Předání odpadů bude doloženo průkaznými doklady (např. vážní lístky, předávací listy odpadu, faktury). Doložení pouze čestným prohlášením není dostačující. V případě odchýlení od předpokládaného množství stanoveného v projektové dokumentaci bude uvedeno odůvodnění.

### **Odůvodnění podmínek orgánu veřejné správy v oblasti odpadového hospodářství**

Předmětem záměru je odstranění části stavby s končící fyzickou životností, a to v oblasti železničního svršku, spodku a mostních objektů a propustků. Zákon o odpadech klade důraz na zákonné nakládání se stavebními odpady, proto v souladu s § 93a) zákona o odpadech vyžaduje správní orgán prokazatelně doložit, jak bylo s odpady ze změny dokončené stavby naloženo.

Platná a závazná legislativa od 1.1.2021: zákon č. 541/2020 Sb. o odpadech, prováděcí vyhláška č. 273/2021 o podrobnostech nakládání s odpady a vyhláška č. 8/2021 Sb. o Katalogu odpadů a posuzování vlastností odpadů (Katalog odpadů). Správní orgán v oblasti odpadového hospodářství upozorňuje na povinnosti původce odpadu (původce odpadu je ten, z jehož činnosti odpad vzniká, není-li na základě smlouvy určeno jinak) ve smyslu ust. § 15 odst. 2 písm. b) a c) zákona o odpadech:



- v případě stavebních a demoličních odpadů, které sám nezpracuje, musí mít jejich předání v odpovídajícím množství zajištěno písemnou smlouvou před jejich vznikem;
- prokázat orgánům provádějící kontrolu podle tohoto zákona, že předal odpad, který produkuje v odpovídajícím množství v souladu s § 13 odst. 1 písm. e).

Oprávněná úřední osoba: Ing. Vlasta Živocká

Orgán ochrany zemědělského půdního fondu podle § 21 odst. 4 zákona č. 334/1992 Sb., o ochraně **zemědělského půdního fondu**, ve znění pozdějších předpisů (dále jen „zákon o ochraně ZPF“), příslušný podle § 13 odst. 1 písm. a), dle § 15 písm. k) a ve smyslu ustanovení § 9 odst. 8 zákona o ochraně ZPF

**souhlasí s trvalým odnětím zemědělské půdy ze ZPF pro záměr nazvaný „Cyklická obnova trati v úseku Vsetín – Horní Lideč PD“ v k. ú. Leskovec, Valašská Polanka, Lužná u Vsetína, Lidečko“ za účelem stavebních úprav a zajištění provozuschopnosti dráhy v celkovém rozsahu trvalého záboru 198 m<sup>2</sup> v k.ú. Valašská Polanka na části pozemku**

p. č. 2749/5 (trvalý zábor 80 m<sup>2</sup>, druh pozemku trvalý travní porost, celková výměra 547 m<sup>2</sup>, BPEJ 72051, V. třída ochrany ZPF a BPEJ 72041, IV. třída), p.č. 2859/4 (trvalý zábor 27 m<sup>2</sup>, druh pozemku orná půda, celková výměra 1160 m<sup>2</sup>, BPEJ 72051, V. třída ochrany ZPF), p.č. 2859/5 (trvalý zábor 39 m<sup>2</sup>, druh pozemku orná půda, celková výměra 394 m<sup>2</sup>, BPEJ 72051, V. třída ochrany ZPF), p.č. 2859/6 (trvalý zábor 13 m<sup>2</sup>, druh pozemku orná půda, celková výměra 116 m<sup>2</sup>, BPEJ 72051, V. třída ochrany ZPF) p.č. 2888/2 (trvalý zábor 39 m<sup>2</sup>, druh pozemku orná půda, celková výměra 1302 m<sup>2</sup>, BPEJ 72051, V. třída ochrany ZPF)

**v celkovém rozsahu trvalého záboru 691 m<sup>2</sup> v k.ú. Lužná u Vsetína na části pozemku**

p.č. 2165/5 (trvalý zábor 14 m<sup>2</sup>, druh pozemku trvalý travní porost, celková výměra 179 m<sup>2</sup>, BPEJ 74189, V. třída ochrany ZPF), p.č. 2166/4 (trvalý zábor 596 m<sup>2</sup>, druh pozemku trvalý travní porost, celková výměra 596 m<sup>2</sup>, BPEJ 74189, V.



třída ochrany ZPF), p.č. 2179 (trvalý zábor 81 m<sup>2</sup>, druh pozemku trvalý travní porost, celková výměra 1338 m<sup>2</sup>, BPEJ 74189, V. třída ochrany ZPF),

**v celkovém rozsahu trvalého záboru 24 m<sup>2</sup> v k.ú. Lidečko** na části pozemku p.č. 668/5 (trvalý zábor 23 m<sup>2</sup>, druh pozemku trvalý travní porost, celková výměra 3665 m<sup>2</sup>, BPEJ 74189, V. třída ochrany ZPF), p.č. 702/2 (trvalý zábor 1 m<sup>2</sup>, druh pozemku zahrada, celková výměra 519 m<sup>2</sup>, BPEJ 74167, V. třída ochrany ZPF) **za těchto podmínek:**

1. Hranice odnímaných pozemků budou zřetelně vyznačeny v terénu tak, aby nedocházelo k neoprávněnému záboru ZPF.
2. Trvale odnímaná plocha dotčených pozemků je určena výhradně pro uvedený záměr a v uvedeném rozsahu trvalého vynětí dle doloženého situačního výkresu odnětí ze ZPF.
3. Za trvale odnětí půdy ze ZPF není v souladu s § 11a odst. 1 písm. a) zákona o ochraně ZPF stanovena povinnost zaplatit odvod.
4. Před zahájením stavebních prací bude v zájmovém území z plochy dotčených pozemků trvalým zábořem provedena skrývka svrchní kulturní vrstvy půdy o mocnosti cca od 0,08 m do 0,20 m (o celkové kubatuře cca 119 m<sup>3</sup>). Kulturní vrstva půdy bude uložena na dočasné deponii na pozemku p.č. 3415/2 v k.ú. Valašská Polanka tak, aby byla chráněna před znehodnocením (zaplevelení, eroze, odcizení).
5. Skrývané vrstvy půdy budou zpětně využity na ohumusování svahů a na rekultivaci ploch dotčených stavebními úpravami v rámci konečných terénních úprav a zapojení do okolí.
6. Veškeré manipulace s kulturními vrstvami půdy, spojené se skrývkou a následným rozprostřením, zabezpečí na svůj náklad žadatel a o všech těchto manipulacích povede průkaznou evidenci.
7. Zahájení skrývky kulturní vrstvy půdy (ornice) je možné započít po povolenacím aktu stavebního úřadu, který bude opravňovat investora k zahájení realizace záměru.
8. Dotčené plochy zemědělských pozemků stavební činností mimo plochy trvalého záboru zemědělské půdy uvede investor do původního stavu.
9. Žadatel učiní opatření, aby během provádění činností souvisejících se záměrem nedocházelo ke kontaminaci dotčeného ani okolních



zemědělských pozemků (úniku pevných, kapalných a plyných látek poškozujících zemědělský půdní fond a jeho vegetační kryt).

10. Dojde-li vlivem záměru k poškození hydrologických a odtokových poměrů na dotčeném nebo okolních zemědělských pozemcích, zajistí žadatel na svůj náklad nápravná opatření.

### **Odůvodnění podmínek orgánu zemědělského půdního fondu**

Předmětný záměr řeší stavbu dopravní infrastruktury v oblasti železniční dopravy. Předloženým záměrem dochází k trvalému odnětí půdy ze ZPF v celkovém rozsahu 913 m<sup>2</sup> pro účel stavební úpravy v rámci obnovy železniční trati v úseku Vsetín - Horní Lideč v katastrálním území Valašská Polanka v rozsahu trvalého záboru 198 m<sup>2</sup>, v katastrálním území Lužná u Vsetína v rozsahu trvalého záboru 691 m<sup>2</sup> a v katastrálním území Lidečko v rozsahu trvalého záboru 24 m<sup>2</sup>. Umístění záměru na pozemcích je navrženo tak, aby byl zábor ZPF co nejmenší a nebylo narušeno obhospodařování zemědělského půdního fondu a nebylo ztíženo následné obhospodařování okolních zemědělských pozemků. Plocha trvalého odnětí půdy ze ZPF je vymezena v situačních výkresech, které jsou součástí dokumentace v rámci žádosti o trvalé odnětí ze ZPF.

Záměrem budou dotčeny také zemědělské pozemky k nezemědělským účelům po dobu kratší než jeden rok včetně doby potřebné k uvedení zemědělské půdy do původního stavu, pro které není třeba udělovat souhlas k odnětí ze ZPF dle § 9 odst. 2 písm. d) zákona.

Záměrem nedochází k dotčení nejvíce chráněných půd I. a II. třídy ochrany. Dotčené pozemky zábořem jsou evidenčně součástí ZPF, dle katastru nemovitostí jsou v současné době vedeny jako trvalý travní porost, orná půda a zahrada.

Na základě vyhlášky č. 48/2011 Sb., o stanovení tříd ochrany ZPF a přiřazeného BPEJ 72041 patří do IV. třídy ochrany ZPF a přiřazených BPEJ 72041, 72051 a 74167 do V. třídy ochrany, kde jsou zahrnuty půdy s velmi nízkou produkční schopností včetně půd mělkých, velmi svažitých, hydromorfních, šterkovitých



až kamenitých a erozně nejvíce ohrožených. Většinou jde o půdy pro zemědělské využití postradatelné.

Podle dostupných podkladů nejsou na řešených pozemcích vloženy investice z důvodu vybudování protierozních opatření, závlahového systému a odvodnění.

Předložený záměr řeší hospodaření se srážkovými vodami výhradně ze železničního spodku. Jedná se o dílčí rekonstrukce stávající trati, a tudíž se nemění stávající vodní režim a odtokové poměry v daném území. Žadatelem byly splněny podmínky nezbytné k zajištění ochrany zemědělského půdního fondu a pro naplnění veřejného zájmu na zadržení vody v krajině.

Žadateli byla stanovena skrývka svrchní kulturní vrstva půdy z plochy dotčených zemědělských pozemků trvalým zábořem dle předloženého návrhu, který vychází z pedologického posouzení mocnosti kulturních vrstev půdy v daném území.

Žádost obsahuje dle ust. § 9 odst. 6 zákona přílohy, které jsou pro posouzení navrhovaného záměru nezbytné. Orgán ochrany ZPF posoudil žádost s přílohami a shledal, že záměrem nedojde k narušení zájmů chráněných zákonem o ochraně ZPF, a že půda může být odňata ze ZPF za předpokladu splnění výše uvedených podmínek, které orgán ochrany ZPF stanovil v souladu se zásadami ochrany půdy stanovenými zákonem. Žadatel nebo jeho právní zástupce je povinen zajistit splnění uvedených podmínek.

Dle § 21 odst. 2 zákona o ochraně ZPF je souhlas s odnětím půdy ze ZPF, vydávaný jako podklad pro rozhodnutí podle jiného právního předpisu, závazným stanoviskem dle správního řádu. Orgán ochrany ZPF může na návrh žadatele změnit podmínky a další skutečnosti stanovené v souhlase k odnětí půdy při řízení o změně rozhodnutí vydaných dle zvláštních předpisů (§ 10 odst. 1 zákona).

Nesplněním některé ze stanovených podmínek k odnětí půdy, neoznámení změny v osobě povinného k platbě odvodů, neoznámení zahájení realizace záměru ve stanovené lhůtě nebo nedoručení kopie pravomocného rozhodnutí



ve stanovené lhůtě, může být jednání žadatele klasifikováno jako přestupek dle § 20a zákona.

Souhlas k odnětí půdy ze ZPF neřeší majetkoprávní vztahy k dotčeným pozemkům. Podkladem pro zápis změny druhu pozemku v katastru nemovitostí bude rozhodnutí dle zvláštních právních předpisů (§ 10 odst. 8 zákona).

Oprávněná úřední osoba: Naděžda Plíšková

Městský úřad Vsetín, odbor životního prostředí, jako příslušný orgán státní správy lesů podle § 47 odst. 1 písm. a) a § 48 odst. 2 písm. c), odst. 3 zákona č. 289/1995 Sb., o lesích a o změně a doplnění některých zákonů (dále jen “lesní zákon”) souhlasí dle § 14 odst. 2 lesního zákona s umístěním záměru, který je navržen do vzdálenosti 30 m od lesních pozemků p. č. 614, 4059/2, 4051/1, 4062/1, 4062/2, 4054, 4053/1, 4039/1, 4039/2, 3774/1, 3656/4, 3826/11, 3664/2, 3669/3 v katastrálním území Lidečko, p. č. 928/2, 935, 928/1, 905/1, 905/2, 899, 897, 928/11, 3318, 928/7, 859/2, 869, 835/2, 837/1, 838/2, 839/2, 859/5, 859/3, 859/7, 2182/3, 2182/2, 2182/1, 2125/4, 2125/2, 2111/2, 2090/1, 2095/12 v katastrálním území Lužná u Vsetína, p. č. 1603, 1612/12, 1846/16, 1846/14, 1846/10, 1626, 1627, 1642, 1658/2, 1846/8, 1846/5, 1683/2, 2627, 2686/4, 2686/3, 2682, 2912 v katastrálním území Valašská Polanka, p. č. 2346, 2349/2, 2350/1, 2354/2, 1377/2 v katastrálním území Leskovec, p. č. 1365/2, 1360/7 v katastrálním území Ústí u Vsetína a považuje posuzovaný záměr z hlediska lesního zákona za **přípustný bez podmínek**.

Po důkladném prostudování projektové dokumentace dospěl orgán státní správy lesů k závěru, že vzhledem ke svému charakteru a umístění není záměr v rozporu s lesním zákonem, a není třeba stanovovat podmínky. Nebude vedeno řízení o odnětí nebo omezení pozemků určených k plnění funkcí lesa dle § 16 lesního zákona a předložený záměr nevyžaduje souhlas orgánu státní správy lesů s dělením lesních pozemků dle § 12 odst. 3 lesního zákona. Posuzovaným záměrem nejsou přímo dotčeny pozemky určené k plnění funkcí lesa. Záměr (Cyklická obnova trati v úseku Vsetín – Horní Lideč - PD) se nachází ve vzdálenosti cca 27,1 m od lesního pozemku parc. č. 614, cca 10 m od lesního pozemku parc. č. 4059/2, cca 10 m od lesního pozemku parc. č. 4051/1, cca 19,3



m od lesního pozemku parc. č. 4062/1, cca 18,8 m od lesního pozemku parc. č. 4062/2, cca 10 m od lesního pozemku parc. č. 4054, cca 18 m od lesního pozemku parc. č. 4053/1, cca 25,4 m od lesního pozemku parc. č. 4039/1, cca 10,7 m od lesního pozemku parc. č. 4039/2, cca 27,3 m od lesního pozemku parc. č. 3774/1, cca 7,1 m od lesního pozemku parc. č. 3656/4, cca 23,3 m od lesního pozemku parc. č. 3826/11, cca 20 m od lesního pozemku parc. č. 3664/2, cca 26,3 m od lesního pozemku parc. č. 3669/3 v **katastrálním území Lidečko**, cca 5 m od lesního pozemku parc. č. p. č. 928/2, cca 8,8 m od lesního pozemku parc. č. 935, cca 12,6 m od lesního pozemku parc. č. 928/1, cca 23,2 m od lesního pozemku parc. č. 905/1, cca 22,3 m od lesního pozemku parc. č. 905/2, cca 25,8 m od lesního pozemku parc. č. 899, od 20,9 m od lesního pozemku parc. č. 897, cca 21,7 m od lesního pozemku parc. č. 928/11, cca 11,7 m od lesního pozemku parc. č. 3318, cca 20 m od lesního pozemku parc. č. 928/7, cca 12,3 m od lesního pozemku parc. č. 859/2, cca 20,8 m od lesního pozemku parc. č. 869, cca 21 od lesního pozemku parc. č. 835/2, cca 25,1 od lesního pozemku parc. č. 837/1, cca 21,3 m od lesního pozemku parc. č. 838/2, cca 20,1 m od lesního pozemku parc. č. 839/2, cca 20,5 m od lesního pozemku parc. č. 859/5, cca 11 m od lesního pozemku parc. č. 859/3, 21,2 m od lesního pozemku parc. č. 859/7, cca 7,1 m od lesního pozemku parc. č. 2182/3, cca 12,4 m od lesního pozemku parc. č. 2182/2, 18,8 m od lesního pozemku parc. č. 2182/1, cca 17,5 m od lesního pozemku parc. č. 2125/4, cca 19,2 od lesního pozemku parc. č. 2125/2, cca 10,9 m od lesního pozemku parc. č. 2111/2, cca 13 ,7 m od lesního pozemku parc. č. 2090/1, cca 10 m od lesního pozemku parc. č. 2095/12 v **katastrálním území Lužná u Vsetína**, cca 8,4 m od lesního pozemku parc. č. 1603, cca 19 m od lesního pozemku parc. č. 1612/12, cca 19,3 m od lesního pozemku parc. č. 1846/16, cca 20 m od lesního pozemku parc. č. 1846/14, cca 18,9 m od lesního pozemku parc. č. 1846/10, cca 20,8 m od lesního pozemku parc. č. 1626, cca 24,4 m od lesního pozemku parc. č. 1627, cca 18,4 od lesního pozemku parc. č. 1642, cca 18,3 od lesního pozemku parc. č. 1658/2, cca 29 m od lesního pozemku parc. č. 1846/8, cca 19 m od lesního pozemku parc. č. 1846/5, cca 26,1 m od lesního pozemku parc. č. 1683/2, cca 19,1 m od lesního pozemku parc. č. 2627, cca 19,1 m od lesního pozemku parc. č. 2686/4, cca 17,8 m od lesního pozemku parc. č. 2686/3, cca 22,3 m od lesního pozemku parc. č. 2682, cca 24,9 m od lesního pozemku parc. č. 2912 v **katastrálním území Valašská Polanka**, cca 20,2 m od lesního pozemku parc. č. p. č. 2346, cca 13,1 m od lesního pozemku parc. č.



2349/2, cca 9,6 m od lesního pozemku parc. č. 2350/1, cca 16,2 m od lesního pozemku parc. č. 2354/2, cca 24,1 m od lesního pozemku parc. č. 1377/2 v **katastrálním území Leskovec** a cca 16,2 m od lesního pozemku parc. č. p. č. 1365/2, cca 25,7 m od lesního pozemku parc. č. 1360/7 v **katastrálním území Ústí u Vsetína**. Předložený záměr je vzhledem k charakteru přípustný bez podmínek.

Oprávněná úřední osoba: Bc. Martina Randuchová

Městský úřad Vsetín, odbor životního prostředí, v souladu s ust. § 78 odst. 1 zákona č. 114/1992 Sb., o ochraně přírody a krajiny, ve znění pozdějších předpisů (dále jen „zákon o ochraně přírody a krajiny“) **není věcně a místně příslušným** orgánem ochrany přírody.

Městský úřad Vsetín, odbor životního prostředí, po prostudování předložené projektové dokumentace dospěl k závěru, že předložený záměr je umístěný na území chráněné krajinné oblasti, kde dle shora uvedeného ust. §78 odst. 1 zákona o ochraně přírody a krajiny, vykonává státní správu v ochraně přírody a krajiny Agentura ochrany přírody a krajiny ČR, regionální pracoviště Správa CHKO Beskydy, Nádražní 36, 756 61 Rožnov pod Radhoštěm, u které je nutno podat žádost k vydání příslušného dokumentu.

Oprávněná úřední osoba: Ing. Klára Pokorná

Na základě výše uvedeného příslušný orgán dospěl k závěru, že záměr je z hlediska vlivů na všechny dotčené složky životního prostředí přípustný, lze vydat souhlasné jednotné environmentální stanovisko a záměr lze při respektování stanovených podmínek tohoto závazného stanoviska realizovat.

**Platnost tohoto závazného stanoviska je 5 let ode dne jeho vydání s tím, že může být na žádost žadatele prodloužena v souladu s § 7 odst. 2 ZJES.**



**Poučení:**

Závazné stanovisko ve smyslu § 149 správního řádu není samostatným rozhodnutím a nelze se proti němu odvolat. Jeho obsah je závazný pro výrokovou část správního rozhodnutí vydávaného v následném řízení podle § 1 ZJES. Obsah závazného stanoviska lze napadnout v rámci odvolání proti rozhodnutí, které bylo závazným stanoviskem podmíněno, postupem dle ustanovení § 149 odst. 7 správního řádu.

Vyvěšeno dne: .....

razítko a podpis oprávněné osoby

Sejmuto dne: .....

razítko a podpis oprávněné osoby

Podepsáno dle data v el.podpisu.

.....

**Rozdělovník:**

zástupce žadatele



MORAVIA CONSULT Olomouc a.s., Legionářská 1085/8, 77900  
Olomouc

**K vyvěšení na úřední desku Městského úřadu Vsetín po dobu 15 dnů**

Městský úřad Vsetín, odbor vnitřních věcí, Svárov 1080, 75501  
Vsetín

**Na vědomí**

Obec Leskovec, č.p. 67, 75611  
Obec Lužná, č.p. 230, 75611  
Obec Ústí, č.p. 76, 75501  
Obec Valašská Polanka, č.p. 270, 75611  
Obec Lidečko, č.p. 467, 75612



MORAVIA CONSULT Olomouc, a.s.  
stř. 230  
A  
06-10-2025  
ev.č. 02297 ověřil: K  
přiděleno L: 238  
přiděleno D:



LESY ČESKÉ REPUBLIKY, s.p., Správa toků – oblast povodí Moravy, Vsetín  
U Skláren 781, Vsetín 755 01, tel. +420956957111, st957@lesycr.cz, ID DS: e8jcfns

**MORAVIA CONSULT Olomouc a.s.**  
**Bc. Andrea Vávrová**  
**Legionářská 1085/8**  
**779 00 Olomouc**

VÁŠ DOPIS ZN.  
0394-2025-238

ČÍSLO JEDNACÍ  
LCR957/005982/2025

SPISOVÁ ZNAČKA

DATUM  
06.10.2025

VYŘIZUJE  
Ing. Matějková Pavlína

TELEFON  
956 957 216

GSM  
725 681 641

FAX

E-MAIL  
Pavlina.Matejkova@lesycr.cz

### Stanovisko správce toků

Název stavby: „Cyklická obnova trati v úseku Vsetín – Horní Lideč – PD“

Účel: povolení stavebního záměru

Zpracovatel: MORAVIA CONSULT Olomouc a.s.

Investor: Správa železnic, s.o.

Výše uvedený záměr se dotýká zájmů Lesů České republiky, s.p., Správy toků – oblast povodí Moravy se sídlem ve Vsetíně, jako správce vodních toků:

- Pulčínský potok (IDVT 10200622, ČHP 4-11-01-0470) na pozemku s parc.č. 4171/1 v k.ú. Lidečko
- Veřečný potok (IDVT 10284296, ČHP 4-11-01-0550) na pozemku s parc.č. 3396/34 v k.ú. Valašská Polanka
- bezejmenný vodní tok (IDVT 10191993, ČHP 4-11-01-0580), na pozemku s parc.č. 2507/1 v k.ú. Leskovec

Předložená žádost se týká stavby dopravní infrastruktury v oblasti železniční dopravy. Místem stavby je celostátní trať č. 280 Hranice na Moravě – Vsetín – Horní Lideč státní hranice v úseku km 20,0 - 34,7 ve Zlínském kraji. Cílem stavby je zajištění provozuschopnosti dráhy v nesnížených parametrech, odstranění částí stavby s končící fyzickou životností, a to v oblasti žel. svršku, spodku, mostních objektů a propustků v mezistaničním úseku Horní Lideč (začátek stavby v km 21,600, což je konec dříve rekonstruovaného úseku) – Valašská Polanka (km 28,320, krajní výhybka stanice) a Valašská Polanka (29,308, krajní výhybka stanice) – Vsetín (konec stavby km 34,119). Veškeré stavební úpravy se budou konat na nebo těsně blízkosti stávajícího železničního tělesa a nebudou tak negativním vlivem zasahovat do území CHKO Beskydy. V souvislosti s realizací posuzovaného stavebního záměru dojde k bodovému zásahu do významných krajinných prvků, a to zejména vodních toků.

Lesy České republiky, s.p., Správa toků – oblast povodí Moravy, s navrženým záměrem **souhlasí** za těchto podmínek:

1. Veškeré objekty stavby budou majetkem investora, který je povinen zajišťovat údržbu i veškeré opravy tohoto zařízení (viz. zákon č. 254/2001 Sb., §51 a § 52, odst. 2).

Lesy České republiky, s.p., se sídlem Přemyslova 1106/19, Nový Hradec Králové, Hradec Králové, PSČ 500 08  
Spisová značka AXII 540 vedená u rejstříkového soudu v Hradci Králové, IČ: 42196451, DIČ: C242196451  
Lesy České republiky, s.p., jsou držitelem osvědčení o účasti v certifikaci lesů, loga PEFC (08-21-01/0001) a certifikátu C-o-C.

Státní podnik Lesy České republiky, s.p., zachovává nulovou toleranci k jakémukoli nelegálnímu jednání, dodržuje maximální transparentnost, legalitu, etiku a uplatňuje zásady Criminal Compliance Programu (www.lesycr.cz/ccp). V případech, kdy je jednání zaměstnance v rozporu s Criminal Compliance Programem, je možné takové jednání oznámit (www.lesycr.cz/ccp).  
[www.lesycr.cz](http://www.lesycr.cz)



2. Správce toku neodpovídá za případné škody na zařízení, způsobené zvýšenými průtoky v korytě toku.
3. Během výstavby nesmí dojít k znečištění toku stavebním odpadem a dalšími látkami nebezpečnými vodám (zejména ropnými látkami). Závadné látky, lehce odplavitelný materiál ani stavební odpad nebudou volně skladovány na břehu vodního toku po dobu delší než nezbytně nutnou ke stavbě.

**Platnost tohoto vyjádření je 2 roky od data vydání.**



S pozdravem

Eva Kopecká

technik vodního hospodářství

Eva Kopecká



Digitální podpis:  
06.10.2025 6:50:45



**Datová schránka:** kjee9md, MORAVIA CONSULT Olomouc a.s.**Uživatel:** Eva Buchtová

## Přijatá zpráva - Detail zprávy

**Předmět:** Žádost o vydání stanoviska k projektové dokumentaci pro povolení stavby dopravní infrastruktury za účelem vydání povolení stavebního záměru - "Cyklická obnova trati v úseku Vsetín - Horní Lideč - PD"

**ID zprávy:** 1587425883

**Typ zprávy:** Přijatá PDZ

**Stav zprávy:** Doručená

**Datum a čas:** 6. 10. 2025 v 07:21:07

**Odesílatel:** Lesy České republiky, s.p., Přemyslova 1106/19, Nový Hradec Králové, 50008 Hradec Králové, CZ

**ID schránky:** e8jcfsn

**Typ schránky:** Právnícká osoba

**Odesílající osoba:** Spisová aplikace

**Zmocnění:** Nežadáno

**Naše čís. jednací:** LCR957/005982/2025

**Naše spisová zn.:** LCR0039736/2025

**Vaše čís. jednací:** 0394-2025-238

**Vaše spisová zn.:** Nežadáno

**K rukám:** Nežadáno

**Do vlastních rukou:** Ano

### Přílohy:

**VYJÁDŘENÍ\_ k projektové dokumentaci pro povolení stavby  
dopravní infrastruktury za účelem vydání povolení  
stave.pdf (411,31 kB)**

### Události zprávy:

- 6. 10. 2025 v 07:12:40** EV0: Datová zpráva byla podána.
- 6. 10. 2025 v 07:12:40** EV5: Datová zpráva byla dodána do datové schránky příjemce.
- 6. 10. 2025 v 07:21:07** EV12: Přihlásila se pověřená osoba s právem přístupu ke zprávě ve smyslu § 8, odst. 6 zákona č. 300/2008 Sb., v platném znění. Datová zpráva je nyní doručena. Případné dřívější datum doručení fikcí není dotčeno.



LESY ČESKÉ REPUBLIKY, S.P., ST - oblast povodí Moravy, Vsetín

U Skláren 781, Vsetín 755 01, tel. +420956957111, st957@lesycr.cz, ID DS: e8jcfns

**MORAVIA CONSULT Olomouc a.s.**  
**Legionářská 8**  
**77900 Olomouc**

VÁŠ DOPIS ZN.  
0529-2025-238

ČÍSLO JEDNACÍ  
LCR957/007081/2025

SPISOVÁ ZNAČKA

DATUM  
11.12.2025

VYŘIZUJE  
Ing. Matějková Pavlína

TELEFON  
956 957 216

GSM  
725 681 641

FAX

E-MAIL  
Pavlina.Matejkova@lesycr.cz



**Stanovisko správce toků**

Název stavby: „Cyklická obnova trati v úseku Vsetín – Horní Lideč - PD“

Účel: povolení stavebního záměru

Zpracovatel: MORAVIA CONSULT Olomouc a.s.

Investor: Správa železnic, s.o.

Výše uvedený záměr dodatečného návrhu technického řešení se dotýká zájmů Lesů České republiky, s.p., Správy toků – oblast povodí Moravy se sídlem ve Vsetíně, jako správce vodního toku Bezejmenný tok (IDVT 10191993, ČHP 4-11-01-0580) v k.ú. Leskovec

Předložená žádost se týká dodatečného návrhu technického řešení pro stavební objekt SO 141.13.04. Bude provedeno vyústění do opevnění v mostu a následné zaústění do nové šachty, z které bude vyvedeno potrubí DN 400 pod polní cestou a poté skrz opěrnou zeď do vodoteče.

Lesy České republiky, s.p., Správa toků – oblast povodí Moravy vydaly souhlasné stanovisko č.j. LCR957/005982/2025, uvedené podmínky se nemění a zůstávají v platnosti. S navrženým dodatečným návrhem technického řešení pro stavební objekt SO 141.13.04, Lesy České republiky, s.p., Správa toků – oblast povodí Moravy **souhlasí**.



**Platnost tohoto vyjádření je 2 roky od data vydání.**

S pozdravem

Eva Kopecká  
technik vodního hospodářství



MORAVIA CONSULT Olomouc, a.s.  
stř. 230 A

24 -10- 2025

ev.č. 02524 ověřil: [signature]

přiděleno L: 238

přiděleno D: [signature]

13



Ve Zlíně dne: 14.10.2025

Vaše zn.: —

Naše zn.: RSD-778682/2025-3

Vyřizuje: Ing. Michaela Dvorníková  
[michaela.dvornikova@rsd.cz](mailto:michaela.dvornikova@rsd.cz)

Tel.: 954 917 471

MORAVIA CONSULT Olomouc a.s.

Legionářská 1085/8

779 00

IDDS: kjee9md

**Sil. I/57 – „Cyklická obnova trati v úseku Vsetín – Horní Lideč – PD“ – stanovisko k dokumentaci ve stupni DPS + PDPS**

Stavebník/investor: Správa železnic, státní organizace, Dílžďená 1003/7, Nové Město, 110 00 Praha 1

Zástupce investora: Stavební správa východ, Nerudova 1, 779 00 Olomouc

Předložená žádost a projektová dokumentace stupně DPS + PDPS, zpracovaná společností MORAVIA CONSULT Olomouc a.s., s datem 08/2025 (odpovědný projektant Ing. Petr Čech), řeší stavbu dopravní infrastruktury v oblasti železniční dopravy, a to cyklickou obnovu železniční trati v úseku Vsetín – Horní Lideč. Dokumentace zahrnuje technickou zprávu, situaci zařízení staveniště v jednotlivých úsecích (km 21,000 – 34,100), harmonogram výstavby a schéma stavebních postupů, přičemž záměr se týká komplexní obnovy železniční trati zahrnující výměnu svršku a spodku, rekonstrukce mostních a propustkových objektů, přeložky technické infrastruktury a související stavební práce, včetně návrhu zařízení staveniště, DIO a organizace výluk železniční dopravy.

V rámci realizace stavby dojde k dotčení stavby cyklostezky ve vlastnictví Obce Lidečko, umístěné na pozemku parc. č. 4153/35 v k.ú. Lidečko ve vlastnictví ČR s právem hospodařit Ředitelství silnic a dálnic s. p. (ŘSD s. p.). Pozemek/stavba cyklostezky bude využit/a pro výjezd z deponie stavby, umístěné na pozemku parc. č. 3696 v k.ú. Lidečko ve vlastnictví Obce Lidečko, na sil. I/57. Souhlas obce s uvedeným záměrem nebyl v rámci žádosti doložen.

ŘSD s. p. – Správa Zlín, který má právo hospodařit s majetkem státu (sil. I/57) **souhlasí** se stavbou dle předložené žádosti a projektové dokumentace při dodržení zákona o pozemních komunikacích č.13/1997Sb., ve znění pozdějších předpisů a respektování těchto podmínek:

- ŘSD s. p. podmiňuje svůj souhlas se stavbou kladným stanoviskem vlastníka stavby cyklostezky!**
- Stavbou nebude zasaženo těleso silnice I. třídy s právem hospodařit ŘSD s. p.**
- Stavbou nebude omezen provoz na silnici I. třídy.**
- Při realizaci stavby budou využity stávající sjezdy ze sil. I. třídy, v případě nutnosti zřídit nové, dočasné sjezdy, musí být o jejich povolení požádán Odbor dopravy a silničního hospodářství Krajského úřadu Zlínského kraje.
- V případě, že dojde k narušení krytu sil. I. třídy při provádění prací, bude ze strany investora akce provedena oprava v daném úseku silnice I. třídy; postup a rozsah opravy bude projednán a odsouhlasen před její realizací majetkovým správcem.**
- Veškeré práce, prováděné v souvislosti s případnými opravami sil. I. třídy budou zajišťovat stavební organizace, mající příslušnou odbornou způsobilost k jejich provádění. ŘSD s. p. – Správa Zlín požaduje na všechny práce, v souvislosti s dotčením sil. I. třídy, záruční dobu v délce min. 5 let ode dne převzetí stavebních prací zástupcem ŘSD s. p. – Správa Zlín.
- Zemina a stavební materiály nesmí být skladovány na silničním tělese, příp. v jeho bezprostřední blízkosti. V souladu s § 28. zákona o pozemních komunikacích č.13/1997 Sb., ve znění pozdějších předpisů, je prováděcí firma povinna odstranit veškeré závrady ve slůždnosti způsobené na sil. I. třídy při provádění stavby.**
- Před zahájením stavebních prací, nám bude oznámen harmonogram prací a jméno a kontakt na zástupce zhotovitele, zodpovědného za provádění prací (Ing. Michaela Dvorníková, e-mail: [michaela.dvornikova@rsd.cz](mailto:michaela.dvornikova@rsd.cz)).
- Veškeré související investice budou hrazeny z prostředků investora.
- Případné změny v PD nebo při realizaci stavby budou neprodleně projednány s ŘSD s. p. – Správa Zlín.

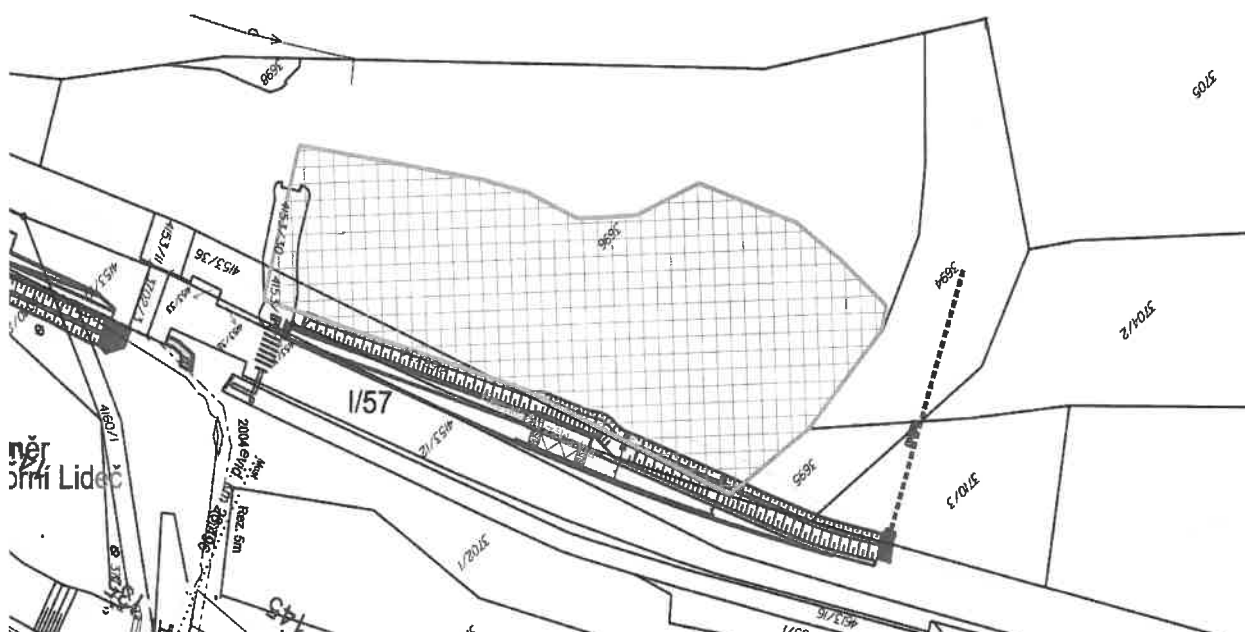


11. Veškerá činnost na nemovitostech / stavbách ČR musí být realizována v souladu se standardy ŘSD s. p.  
„Bezpečnost prací“: <https://www.rsd.cz/rsd/bezpecnost>.

12. **Žadatel zajistí předání tohoto vyjádření zhotoviteli stavebních prací!**

**Platnost tohoto stanoviska je 2 roky od data jeho vydání, pokud v této lhůtě nedošlo ke změně podmínek, za kterých bylo vyjádření vydáno.**

Situace



S pozdravem

Digitálně podepsal  
Ing. Karel Chudárek  
Ředitelství silnic a dálnic s. p.  
23.10.2025 08:04:13

ředitel Správy Zlín



# Doručenka datové zprávy

**Předmět:** Odpověď: Žádost o vydání stanoviska k projektové dokumentaci pro povolení stavby dopravní infrastruktury za účelem vydání povolení stavebního záměru - "Cyklická obnova trati v úseku Vsetín - Horní Lideč PD"

**ID zprávy:** 1596446547

**Typ zprávy:** Veřejná datová zpráva

**Stav zprávy:** Doručená

**Datum a čas doručení:** 23. 10. 2025 v 12:19:11

---

**Odesílatel:** Ředitelství silnic a dálnic s. p., Čerčanská 2023/12, Krč, 14000 Praha 4, CZ

**ID schránky:** zjq4rhz

**Typ schránky:** Orgán veřejné moci

**Odesílající osoba:** Spisová aplikace

---

**Adresát:** MORAVIA CONSULT Olomouc a.s., Legionářská 1085/8, 77900 Olomouc, CZ

**ID schránky:** kjee9md

**Typ schránky:** Právnícká osoba

---

**Zmocnění:** 0/0 Sb. § - odst. - písm. -

**Naše čís. jednací:** RSD-778682/2025-3

**Naše spisová zn.:** Nezádáno

**Vaše čís. jednací:** 0395-2025-238

**Vaše spisová zn.:** Nezádáno

**K rukám:** Nezádáno

**Do vlastních rukou:** Ne

**Zakázáno doručení fikcí:** Ne

---

## Události zprávy:

**23. 10. 2025 v 11:15:18** EV0: Datová zpráva byla podána.

**23. 10. 2025 v 11:15:18** EV5: Datová zpráva byla dodána do datové schránky příjemce. Je-li příjemcem datové zprávy orgán veřejné moci vystupující v postavení orgánu veřejné moci, byla datová zpráva tímto okamžikem doručena.

**23. 10. 2025 v 12:19:11** EV12: Přihlásila se pověřená osoba s právem přístupu ke zprávě ve smyslu § 8, odst. 6 zákona č. 300/2008 Sb., v platném znění. Datová zpráva je nyní doručena. Případné dřívější datum doručení fikcí nebo doručení dodáním do schránky orgánu veřejné moci není dotčeno.

---



**Obecní úřad Lidečko, 756 15 Lidečko 467**



IČO: 00304042

Č. j.: 802/2025

Dne: 10. 9. 2025

Oprávněná osoba: Brhel Stanislav



MORAVIA CONSULT Olomouc, a.s.	
stř. 230 A	
10-09-2025	
ev.č. 02052	ověřil: 
přiděleno L:	23%
přiděleno D: 	

**MORAVIA CONSULT Olomouc a.s.****Legionářská 8****772 00 Olomouc****IČO: 64610357**

**Povolení kácení dřeviny rostoucí mimo les podle § 8 odst. 1 zák. č. 114/1992  
Sb., o ochraně přírody a krajiny, ve znění pozdějších předpisů**

**ROZHODNUTÍ**

Obecní úřad Lidečko jako příslušný orgán státní správy ve smyslu ust. § 7 odst. 2, § 61 odst. 1 písm. a) a § 109 odst. 3 písm. b) zák. č. 128/2000 Sb., o obcích (obecní zřízení), ve znění pozdějších předpisů, § 10 a § 11 zákona č. 500/2004 Sb., správní řád, v platném znění, (dále jen „správní řád“), a jako příslušný orgán ochrany přírody podle § 75 odst. 1 písm. a) a § 76 odst. 1 písm. a) zák. č. 114/1992 Sb., o ochraně přírody a krajiny, ve znění pozdějších předpisů, rozhodl o žádosti Obce Lidečko, zastoupené starostou, Ing. Vojtěchem Ryzou, Lidečko č. p. 467, o povolení kácení na parcele p. č. 4198/1 javor mléč, javor klen a javor babyka, p. č. 4198/2 javor klen, p. č. 4199 javor klen, smrk ztepilý 4 ks, jilm obecný a olše lepkavá, p. č. 4054 lípa srdčitá, smrk ztepilý 3 ks

t a k t o :

Obecní úřad v Lidečku povoluje podle § 8 odst. 1 zák. č. 114/1992 Sb., o ochraně přírody a krajiny, ve znění pozdějších předpisů, žadateli Obci Lidečko, Lidečko 467, 756 15 Lidečko, IČO: 00304042, zastoupené starostou, Ing. Vojtěchem Ryzou, pokácení na parcele p. č. 4198/1 javor mléč, javor klen a javor babyka, p. č. 4198/2 javor klen, p. č. 4199 javor klen, smrk ztepilý 4 ks, jilm obecný a olše lepkavá, p. č. 4054 lípa srdčitá, smrk ztepilý 3 ks. Jako náhradní výsadbu určujeme výsadbu 15 ks dřevin, dle dohody s vlastníkem pozemku (Obec Lidečko) na p. č. 3702/1.

**Termín pro provedení kácení: od 1. října 2025 do 31. března 2026**

**Odůvodnění:**

MORAVIA CONSULT Olomouc a.s., Legionářská 8, 772 00 Olomouc, požádala o povolení pokácení dřevin rostoucí mimo les v k. ú. obce Lidečko na parcele p. č. 4198/1 javor mléč, javor klen a javor babyka, p. č. 4198/2 javor klen, p. č. 4199 javor klen, smrk ztepilý 4 ks, jilm obecný a olše lepkavá, p. č. 4054 lípa srdčitá, smrk ztepilý 3 ks. Důvodem žádosti je cyklická obnova trati v úseku Vsetín - Horní Lideč. Pověřený pracovník obecního úřadu pan Stanislav Brhel potvrdil, že zdůvodnění

žádosti odpovídá skutečnosti a žádost o pokácení je tedy oprávněná, dle projektu ve veřejném zájmu.

### **Poučení o odvolání**

Proti tomuto rozhodnutí může podle ust. § 83 odst. 1 správního řádu účastník řízení podat ve lhůtě 15 dnů ode dne jeho doručení, odvolání ke Krajskému úřadu Zlínského kraje, odboru životního prostředí a zemědělství, s uvedením rozsahu, v jakém je rozhodnutí napadáno, namítaného rozporu s právními předpisy nebo s uvedením nesprávnosti rozhodnutí či řízení, jež mu předcházelo. Odvolání se podává u Obecního úřadu v počtu 2 stejnopisů. Podané odvolání má v souladu s ust. § 85 odst. 1 správního řádu odkladný účinek. Odvolání podané jen proti odůvodnění rozhodnutí je podle ust. § 82 odst. 1 správního řádu nepřipustné.

Ing. Vojtěch Ryza  
starosta obce



**Datová schránka:** kjee9md, MORAVIA CONSULT Olomouc a.s.**Uživatel:** Eva Buchtová

## Přijatá zpráva - Detail zprávy

**Předmět:** Povolení kácení dřeviny rostoucí mimo les - Rozhodnutí  
**ID zprávy:** 1575933730  
**Typ zprávy:** Přijatá datová zpráva  
**Stav zprávy:** Doručená  
**Datum a čas:** 10. 9. 2025 v 09:08:14

**Odesílatel:** Obec Lidečko, č.p. 467, 75612 Lidečko, CZ  
**ID schránky:** ka7bc3c  
**Typ schránky:** Orgán veřejné moci  
**Odesílající osoba:** Pověřená osoba

**Zmocnění:** Nezádáno  
**Naše čís. jednací:** LI 802/2025  
**Naše spisová zn.:** Nezádáno  
**Vaše čís. jednací:** Nezádáno  
**Vaše spisová zn.:** Nezádáno  
**K rukám:** Nezádáno  
**Do vlastních rukou:** Ne  
**Zakázáno doručení fikcí:** Ne

### Přílohy:

[obec@lidecko.cz\\_20250910\\_090253.pdf \(475,97 kB\)](#)

### Události zprávy:

- 10. 9. 2025 v 09:06:57** EV0: Datová zpráva byla podána.
- 10. 9. 2025 v 09:06:57** EV5: Datová zpráva byla dodána do datové schránky příjemce. Je-li příjemcem datové zprávy orgán veřejné moci vystupující v postavení orgánu veřejné moci, byla datová zpráva tímto okamžikem doručena.
- 10. 9. 2025 v 09:08:14** EV12: Přihlásila se pověřená osoba s právem přístupu ke zprávě ve smyslu § 8, odst. 6 zákona č. 300/2008 Sb., v platném znění. Datová zpráva je nyní doručena. Případné dřívější datum doručení fikcí nebo doručení dodáním do schránky orgánu veřejné moci není dotčeno.



**Odbor životního prostředí a zemědělství**Správa železnic  
Dlážděná 1003/7  
110 00 Praha 1

Datum	Oprávněná úřední osoba	Číslo jednací	Spisová značka
26. září 2024	Mgr. Dominik Krpal	KUZL 84103/2024	KUSP 76391/2024 ŽPZE-DK

## Vyjádření

### „Cyklická obnova trati v úseku Vsetín- Horní Lideč“

Žadatel: Správa železnic, Oblastní ředitelství Ostrava, Muglinovská 1038/5, 702 00 Ostrava, IČO: 70994234  
Stavebník: Správa železnic, státní organizace, Dlážděná 1003/7, 110 00 Praha 1, IČO: 70994234  
Umístění: Ústí, k. ú. Ústí u Vsetína; Leskovec, k. ú. Leskovec, Valašská Polanka, k. ú. Valašská Polanka; Lužná k. ú. Lužná u Vsetína; Lidečko, k. ú. Lidečko

Předmětem vyjádření Krajského úřadu Zlínského kraje, odboru životního prostředí a zemědělství (dále jen „krajský úřad“) je rekonstrukce části traťové koleje celostátní dráhy zařazené do sítě TEN-T v úseku Vsetín-Horní Lideč. Trať je dvojkolejná elektrifikovaná. Stavba se nachází na území Zlínského kraje v okrese Vsetín. Stávající technický stav se blíží hranici technických parametrů umožňujících provozování stávajícího drážního provozu. Bez realizace hrozí omezení stávajícího provozu a následně neúměrný nárůst finančních prostředků na údržbu. Cyklickou obnovou dojde k odstranění stávajících nevyhovujících stavů zařízení infrastruktury a tím bude zajištěn bezpečný a plynulejší provoz a také minimalizace údržby v následujících letech. Realizací stavebních prací se taktéž zvýší kvalita osobní i nákladní dopravy. Cyklická obnova bude probíhat ve stávající ose koleje a na pozemcích Správy železnic, státní organizace. Cyklickou obnovou se nemění konstrukce koleje ani nedojde ke změně traťové rychlosti.

Níže jsou uvedena vyjádření Krajského úřadu Zlínského kraje, odboru životního prostředí a zemědělství:

➤ **z hlediska zákona č. 114/1992 Sb., o ochraně přírody a krajiny, ve znění pozdějších předpisů:**

K možnosti existence vlivu výše uvedeného záměru na lokality soustavy Natura 2000 vydává Krajský úřad Zlínského kraje, odbor životního prostředí a zemědělství, jako orgán ochrany přírody, příslušný na základě ustanovení § 77a odstavce 4 písmeno o) zákona č. 114/1992 Sb., o ochraně přírody a krajiny, ve znění pozdějších předpisů, stanovisko podle § 45i odstavce 1 téhož zákona v tom smyslu, že hodnocený záměr nemůže mít významný vliv na žádnou evropsky významnou lokalitu nebo ptačí oblast.

Výše uvedený závěr orgánu ochrany přírody vychází z úvahy, že hodnocený záměr se svou lokalizací nachází zcela mimo území prvků soustavy Natura 2000, nejbližší evropsky významná lokalita CZ0724089 Beskydy se nachází v těsné blízkosti traťového úseku. Cyklická obnova bude probíhat ve stávající ose koleje. Svou věcnou povahou nemá záměr potenciál způsobit přímé, nepřímé či sekundární vlivy na jejich celistvost a předměty ochrany.

Současně orgán ochrany přírody konstatuje, že mu nejsou známy žádné další zájmy ochrany přírody a krajiny, které by mohly být dotčeny tímto záměrem a k jejichž uplatnění je příslušný zdejší krajský úřad.

**Oprávněná úřední osoba: Ing. Markéta Nováková**



➤ **z hlediska zákona č. 100/2001 Sb., o posuzování vlivů na životní prostředí a o změně některých dalších zákonů (zákon o posuzování vlivů na životní prostředí), v platném znění:**

Z hlediska naplnění § 3 písm. a) a § 4 odst. 1 zákona o posuzování vlivů na životní prostředí bylo zkoumáno, zda se jedná o nový záměr či o změnu záměru stávajícího či zda záměr naplňuje dikci některého z bodů přílohy č. 1 zákona. Rovněž je brán zřetel na umístění záměru a případné vlivy záměru na lokality soustavy Natura 2000.

Lokalita záměru se nachází v těsné blízkosti chráněné krajinné oblasti Beskydy.

Záměr je prezentován jako rekonstrukce části traťové koleje celostátní dráhy zařazené do sítě TEN-T v úseku Vsetín-Horní Lideč. Trať je dvojkolejná elektrifikovaná. Cyklickou obnovou dojde k odstranění stávajících nevyhovujících stavů zařízení infrastruktury a tím bude zajištěn bezpečný a plynulejší provoz a také minimalizace údržby v následujících letech. Realizací stavebních prací se taktéž zvýší kvalita osobní i nákladní dopravy. Z hlediska zařazení záměru podle přílohy č. 1 zákona přichází do úvahy bod 44 *Celostátní železniční dráhy*, kategorie I, kam je možno zařadit železniční dráhu jako takovou. Krajský úřad porovnal znění bodu 44 s charakterem a kapacitou záměru s tímto výsledkem. Ve vztahu k tomuto bodu bylo zjištěno, s přihlédnutím do Metodického výkladu vybraných bodů přílohy č. 1 k zákonu o posuzování vlivů na životní prostředí a souvisejících ustanovení č. j.: MZP/2018/710/3250 ze dne 01.10.2018, že záměr nesplňuje podmínky k naplnění dikce tohoto bodu. Realizací záměru nedojde k navýšení maximální traťové rychlosti ani nedojde k posunutí narovnání, nebo jiným úpravám tělesa trati.

Na základě výše uvedeného lze konstatovat, že záměr nebude posuzován podle zákona, neboť nedojde k naplnění dikce § 4 odst. 1 zákona.

***Oprávněná úřední osoba: Mgr. Dominik Krpal***

**Ing. Jana Káčerová**

*Vedoucí odboru životního prostředí a zemědělství*