













legenda koordinační situace:

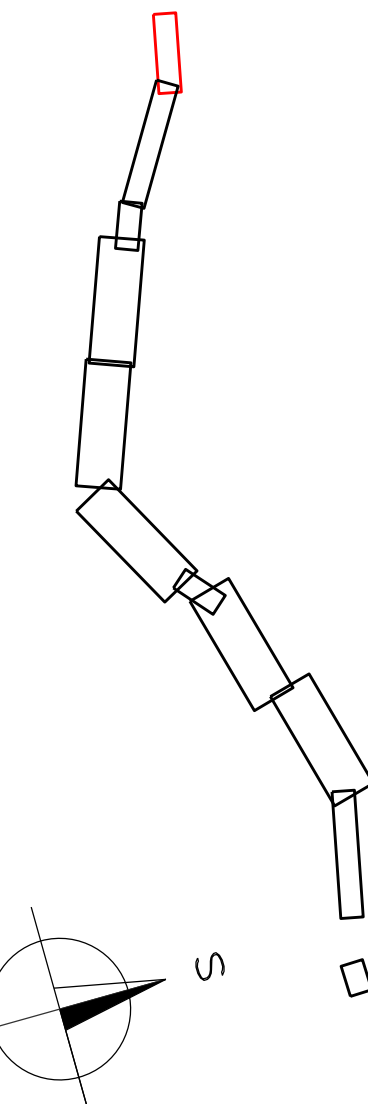
-  stávající hranice pozemku dráhy (SŽ s.o.)
-  stávající hranice pozemku dráhy (ČD a.s.)
-  stávající hranice katastrální mapy
-  nové řešení stavebních objektů
-  trativod
-  směrůvá a výšková úprava st. koleje


Legenda záborů

- | | |
|---|--|
|  | Trvalý zábor - výkup pozemků |
|  | Trvalý zábor - bez výkupu (pozemky SŽ. s.o.) |
|  | Dočasný zábor |
|  | Trvalý zábor (pozemky ČD a.s., UMVŽST) |
|  | Budoucí věcné břemeno |
|  | Zařízení stavenisté |


Seznam SO a PS:


ad listů:




<p>Jiná ověření:</p>	<p>Paré:</p>
<p>Orientační schéma:</p> 	<p>Paré:</p>
	<p>Razítko oprávněné osoby:</p> <p>.....</p> <p>Podpis: Datum:</p>

Revize:	Datum:	Popis:	Kontroloval:
000	30.10.2025	Definitivní odevzdání dokumentace	Ing. Michal Kasaj

Stavebník/Investor:	Správa železnic, státní organizace	 SPRÁVA ŽELEZNIC
Adresa:	Dlážděná 1003/7, 110 00 Praha 1	
Zástupce investora:	Oblastní ředitelství Ostrava	
Adresa:	Muglínovská 1038/5, 702 00 Ostrava	

Zhotovitel díla:	MORAVIA CONSULT Olomouc a.s.	
Adresa:	Legionářská 1085/8, 779 00 Olomouc	
Kontakt:	T: +420 585 570 444 E: moravia@moravia.cz	

Zhotovitel objektu:	MORAVIA CONSULT Olomouc a.s.	
Adresa:	Legionářská 1085/8, 779 00 Olomouc	
Kontakt:	T: +420 585 570 444 E: moravia@moravia.cz	

Hlavní projektant (HIP):	Ing. Michal Kasaj	Specialista:	Ing. Michal Kasaj
--------------------------	-------------------	--------------	-------------------

Název stavby/akce:	Cyklická obnova trati v úseku Vsetín - Horní Lideč - PD			Označení investora:	R602400010
Název části:	katastrální situační výkres			Zakázka:	25-009-232-US
Název objektu/díleč části:	-			Označení části:	C
Název přílohy:	Katastrální situační výkres km 33,800 - 34,700			Objekt/skupina objektů:	
Název díleč části přílohy:	-			řada	-
Odpovědný projektant:	Zpracovatel přílohy:	Měřítko:	1:1000	Stupeň dokumentace:	
Kraj: Michal Kasaj	Ing. Michal Kasaj	Formáty:	7x44	DPS+PDPS	
Zlínský	Katastrální území:	TUDU:	236204	Smluvní datum zpracování:	30.10.2025
	Ústí u Vsetína	Podobit:		Typ:	Příloha
Ustanovení investora:	Stupeň dokumentace:	Část:	Objekt:	Podobit:	Revize:
1 2 3 4 5 6 7 8 9 10 11 12	0 1 2 3 4 5 6 7 8 9	1 2 3 4 5 6 7 8 9	1 2 3 4 5 6 7 8 9 10 11 12	1 2 3 4 5 6 7 8 9	1 2 3 4 5 6 7 8 9 10 11 12