













Legenda koordinační situ








-  stávající hranice
-  stávající hranice
-  stávající stav
-  stávající hranice
-  nové řešení stav
-  trativod
-  směrová a výšková
-  ochranné pásmo
-  ochranné pásmo
-  související investice
-  přístup na stavební pozemek
-  Q100

Legenda stávajících s

Ž.s.o.)      Mimodráž

- 

Drážní síť

-  kanalizace  
 vodovod  
 plynovod - přípojka  
 sděl. vedení - ČD Telematika  
 zabezp. vedení - SŽDC SS  
 silnoproud - SŽDC SEE  
 plynovod - SŽDC SBBH

Seznam SO a PS:

- 110**    **Objekty kolejových svrsk a spodků**  
SO1112.11.01 Homi Lideč - Valašská Polanka, kolejový svrsek  
SO1112.11.02 Homi Lideč - Valašská Polanka, následné podbití  
SO1112.11.01 Homi Lideč - Valašská Polanka, kolejový spodek  
SO1112.01.21 ŽST Valašská Polanka, kolejový svrsek  
SO1112.02.23 ŽST Valašská Polanka, následné podbití  
SO1112.12.02 ŽST Valašská Polanka, kolejový spodek  
SO1113.01.02 Valašská Polanka - Vsetín, kolejový svrsek  
SO1113.02 Valašská Polanka - Vsetín, následné podbití  
SO1113.01 Valašská Polanka - Vsetín, kolejový spodek  
SO1115.00.01 Homi Lideč - Vsetín, výstroj trati
- 120**    **Objekty dopravních ploch dráhy**  
SO1211.01.01 zast. Lužná u Vsetína, nástupišť  
SO1211.01.01 zast. Leskovce, nástupišť

SO141.11.01 Horní Lideč - Valašsk  
SO141.11.02 Horní Lideč - Valašsk

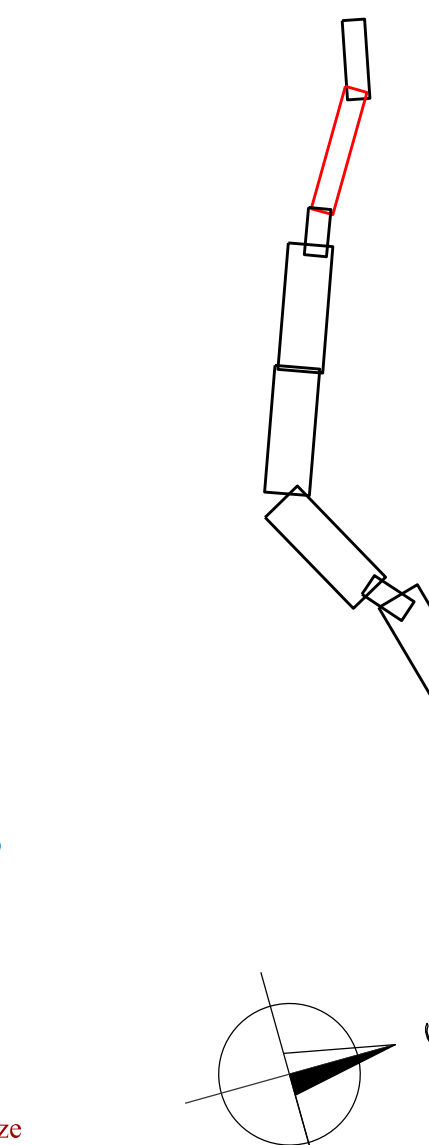
- SO141.11.03 Horní Lideč - Valašská Polánka, most v km 27,791  
 SO142.11.04 Horní Lideč - Valašská Polánka, propustek v km 27,554  
 SO142.11.01 Horní Lideč - Valašská Polánka, propustek v km 23,122  
 SO142.12.02 Horní Lideč - Valašská Polánka, propustek v km 24,095  
 SO142.12.03 Horní Lideč - Valašská Polánka, propustek v km 27,621  
 SO142.13.04 Horní Lideč - Valašská Polánka, propustek v km 27,909  
 SO141.13.01 Valašská Polánka - Vsetín, most v km 29,724  
 SO141.13.02 Valašská Polánka - Vsetín, most v km 30,084  
 SO141.13.03 Valašská Polánka - Vsetín, most v km 30,324  
 SO141.13.04 Valašská Polánka - Vsetín, most v km 32,469  
 SO142.13.01 Valašská Polánka - Vsetín, propustek v km 30,751  
 SO142.13.02 Valašská Polánka - Vsetín, propustek v km 30,994  
 SO144.11.01 Horní Lideč - Valašská Polánka, záružní zed v km 21,960 - 22,150

SO820.00.01 Kácení  
SO840.00.01 Náhradní výsadba

- Související investice:

Statní hranice Slovenská republika (Střelná) - Vsetín (mimo) - konver:

Klad li

[illegible]