












Legenda koordinační situace:

- |   |   |
|---|---|
|  | stávající hranice pozemku dráhy (SŽ s.o.) |
|  | stávající hranice pozemku dráhy (ČD a.s.) |
|  | stávající hranice katastrální mapy        |
|  | nové řešení stavebních objektů            |
|  | trativod                                  |
|  | směrová a výšková úprava st. koleje       |

### Legenda

-  Trvalý zábor - výkup pozemků  
 Trvalý zábor - bez výkupu (pozemky SŽ, s.o.)  
 Dočasný zábor  
 Trvalý zábor (pozemky ČD a.s., UMVŽST)  
 Budoucí věcné břemeno  
 Zařízení staveniště

Seznam SO a PS:

- 110 Objekt kolektivní svídky a spolků**  
 SO111: 11.01 Horní Ládeč - Valašská Polanka, kolektivní svídky  
 SO112: 11.02 Horní Ládeč - Valašská Polanka, národní podnik  
 SO121: 11.01 Horní Ládeč - Valašská Polanka, kolektivní spolek  
 SO122: 11.01 Horní Ládeč - Valašská Polanka, kolektivní svídky  
 SO123: 11.02 ZŠ Valašská Polanka, národní podnik  
 SO124: 11.02 ZŠ Valašská Polanka, kolektivní spolek  
 SO131: 11.01 Valašská Polanka - Vutin, kolektivní svídky  
 SO132: Valašská Polanka - Vutin, národní podnik  
 SO133: 11.01 Valašská Polanka - Vutin, kolektivní svídky  
 SO135: 11.01 Horní Ládeč - Vutin, výsady turistů
- 120 Objekt dopravních prostředků**  
 SO211: 11.01 zast. Lhota a Votina, národní podnik  
 SO212: 11.01 zast. Leskovice, národní podnik
- 140 Objekt mostů, propuknutí, zář a konstrukcí**

SO141.11.04 Horní Lideč - Valašská Polanka, most v km 27,154

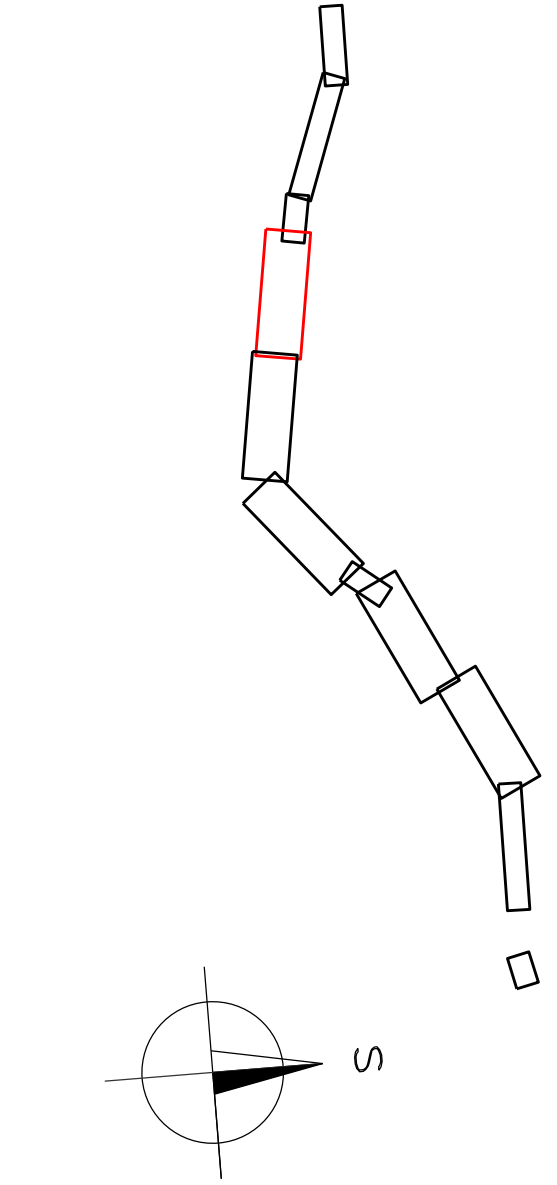
SO142.11.02 Horní Lideč - Valašská Polanka, propastek v km 24,695  
SO142.11.03 Horní Lideč - Valašská Polanka, propastek v km 27,621  
SO142.11.04 Horní Lideč - Valašská Polanka, propastek v km 27,696

SO141.13.02 Valašská Polanka - Vsetín, most v km 30.084  
SO141.13.03 Valašská Polanka - Vsetín, most v km 30.324

SO142.13.02 Valašská Polanka - Vsetín, propustek v km 30,994  
SO144.11.01 Horní Lideč - Valašská Polanka, zárubní zeď km 21,960 – 22,150

SO320.00.01 Kácení  
SO340.00.01 Náhradní výsadba

Klad listů:

[illegible]