Seznam PS a SO:

D.1 TECHNOLOGICKÁ ČÁST
D.1.1 Železniční zabezpečovací zařízení
D.1.1.2 Traťové zabezpečovací zařízení
PS 21-01-21 Opatovice nad Labem-Pohřebačka - Hradec Králové hl. n., TZZ
D.1.2 Železniční sdělovací zařízení
D.1.2.5 Dálkový kabel, optický kabel, závěsný optický kabel
PS 21-02-51 Opatovice nad Labem-Pohřebačka - Hradec Králové hl. n., TOK a TK
PS 27-02-51 Opatovice nad Labem-Pohřebačka - Odb Plačice, TOK a TK
PS 09-02-02 Opatovice nad Labem-Pohřebačka - Hradec Králové-Slezské Předměstí, úprava DK SŽ

D.2 STAVEBNÍ ČÁST
D.2.2 Pozemní stavební objekty a technické vybavení pozemních stavebních objektů
D.2.2.1 Pozemní objekty budov
SO 21-73-01 Opatovice nad Labem-Pohřebačka - Hradec Králové hl. n., základy RD u přejezdu P5370
D.2.2.6 Drobná architektura a oplocení
SO 21-79-11 Opatovice nad Labem-Pohřebačka - Hradec Králové hl. n., úpravy oplocení
D.2.3 Trakční a energetická zařízení
D.2.3.6 Rozvody VN, NN, osvětlení a dálkové ovládání odpojovačů
SO 21-86-01 Opatovice nad Labem-Pohřebačka - Hradec Králové hl. n., přípojka NN pro zabezpečovací zařízení v km 19,407

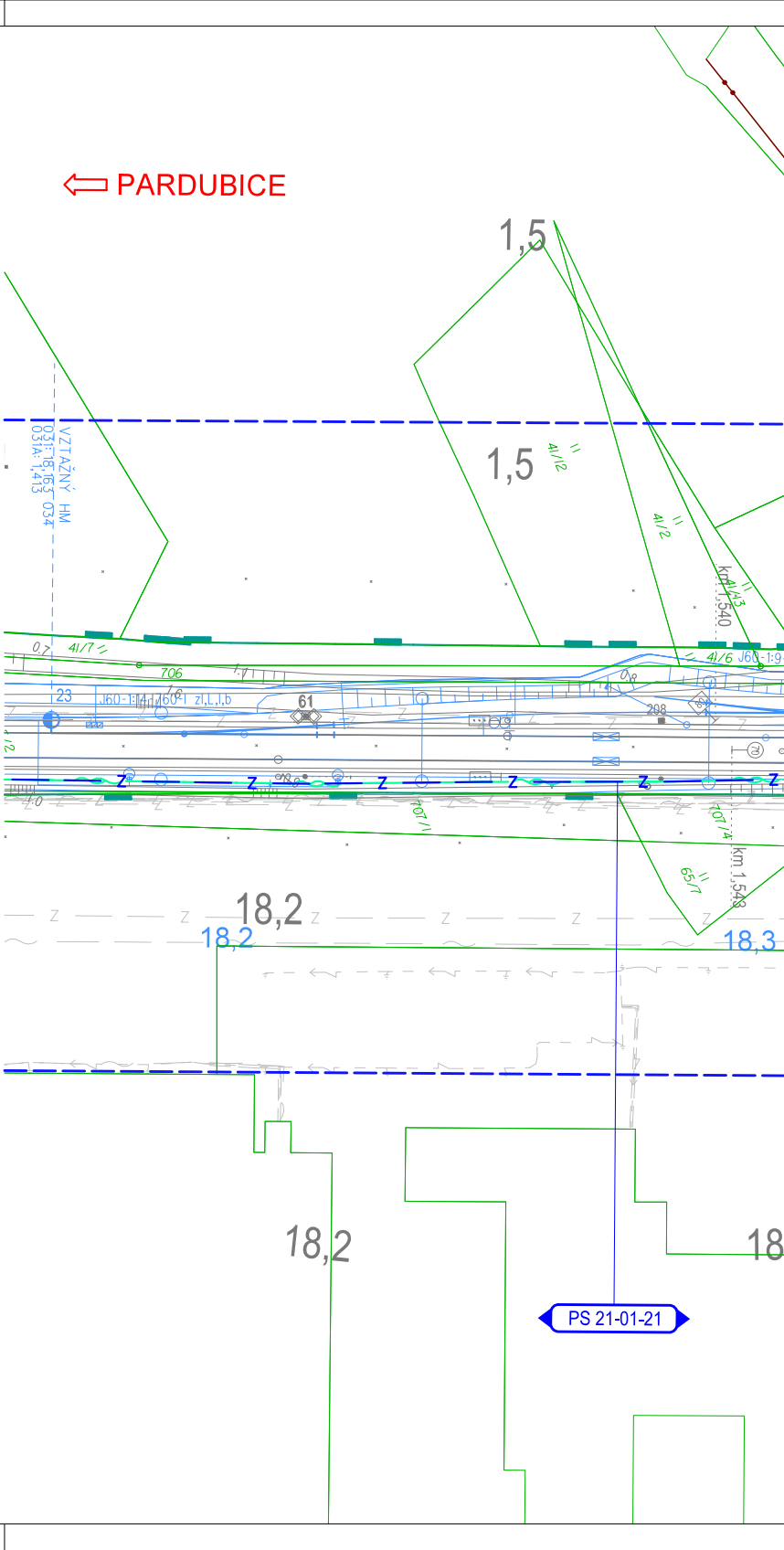
⇦ PARDUBICE
1,5
1,5
VZTAŽNÝ HM
031:18,163 034
031A: 1,413
41/2
41/12
41/43
41/7
41/6
706
23
61
208
707/1
707/4
65/7
km 1,540
km 1,543
Z
18,2
18,2
18,3
18,2
18
PS 21-01-21

LEGENDA NOVÉHO STAVU

Z ZABEZPEČOVACÍ ZAŘÍZENÍ DRÁŽNÍ
SDĚLOVACÍ ZAŘÍZENÍ DRÁŽNÍ / NEDRÁŽNÍ
ELEKTRO NN PODZEMNÍ
OPLOCENÍ, OHRAZENÍ
DEMOLICE
PROVIZORNÍ STAV
SOUVISEJÍCÍ STAVBA
OCHRANNÉ PÁSMO DRÁHY

LEGENDA STÁVAJÍCÍCH INŽENÝRSKÝCH SÍTÍ

POZN.: ZÁKRES PROVEDEN DLE PODKLADŮ POSKYTNUTÝCH SPRÁVCI

ELEKTRO VVN NADZEMNÍ
ELEKTRO VN NADZEMNÍ
ELEKTRO VN PODZEMNÍ
ELEKTRO NN NADZEMNÍ
ELEKTRO NN PODZEMNÍ
SDĚLOVACÍ KABEL METALICKÝ
SDĚLOVACÍ KABEL OPTICKÝ
SDĚLOVACÍ KABEL KOAXIÁLNÍ
Z ZABEZPEČOVACÍ KABEL
KANALIZACE

KANALIZACE DEŠŤOVÁ
KANALIZACE JEDNOTNÁ
VODOVOD
VODOVOD UŽITKOVÝ
VODOVOD POŽÁRNÍ
PLYNOVOD VTL
PLYNOVOD STL
PLYNOVOD NTL
HORKOVOD
TEPLOVOD

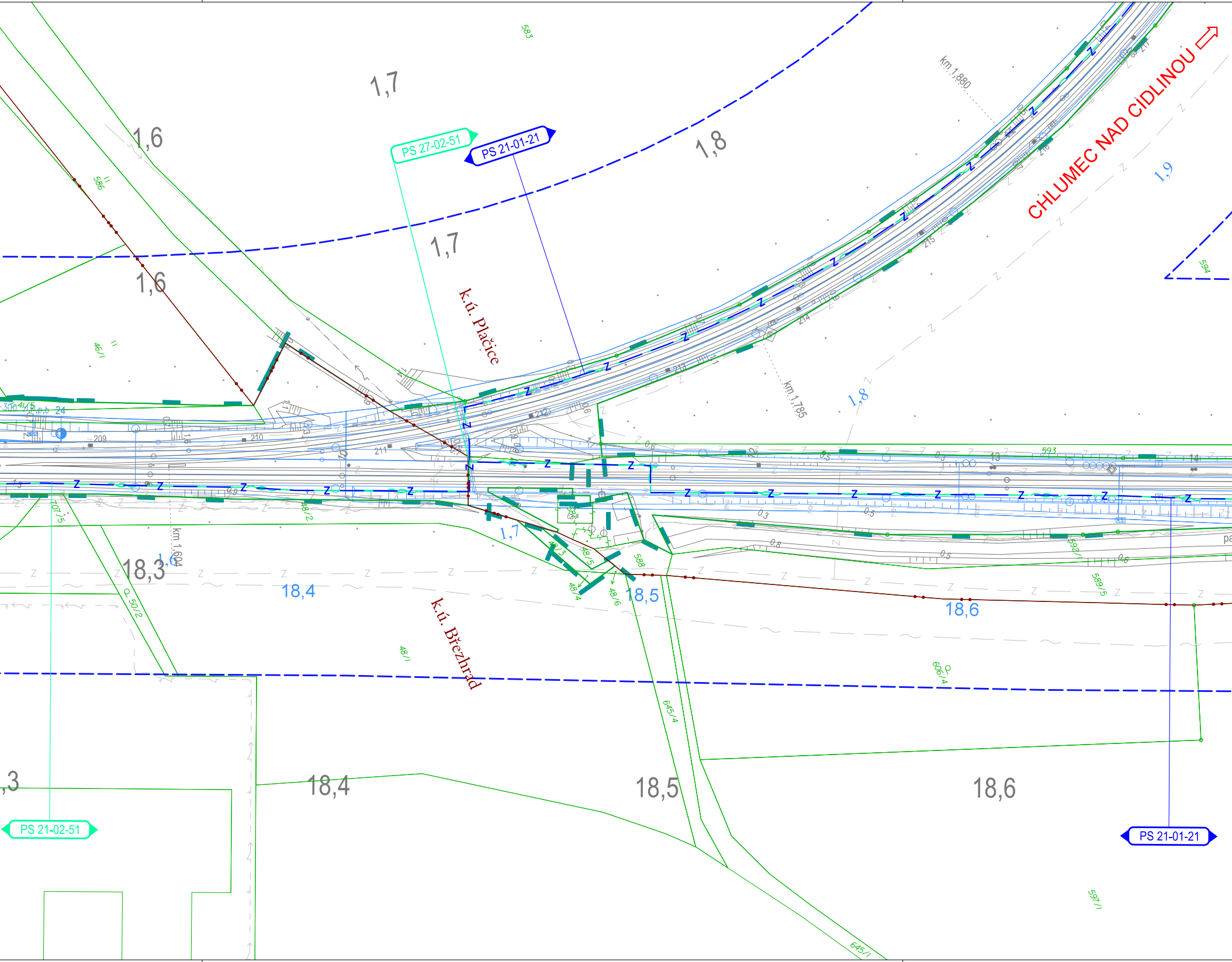
CHLUMEC NAD CIDLINOU
PS 27-02-51
PS 21-01-21
PS 21-02-51
PS 21-01-21
k.ú. Plačice
k.ú. Březhrad
km 1,880
km 1,785
km 1,604
1,6
1,7
1,8
1,9
18,3
18,4
18,5
18,6
583
586
46/1
594
593
588
48/1
48/2
48/3
48/4
48/5
48/6
707/5
50/2
645/4
645/1
606/4
589/5
592/1
597/1
209
210
211
212
213
214
215
216
217
13
14

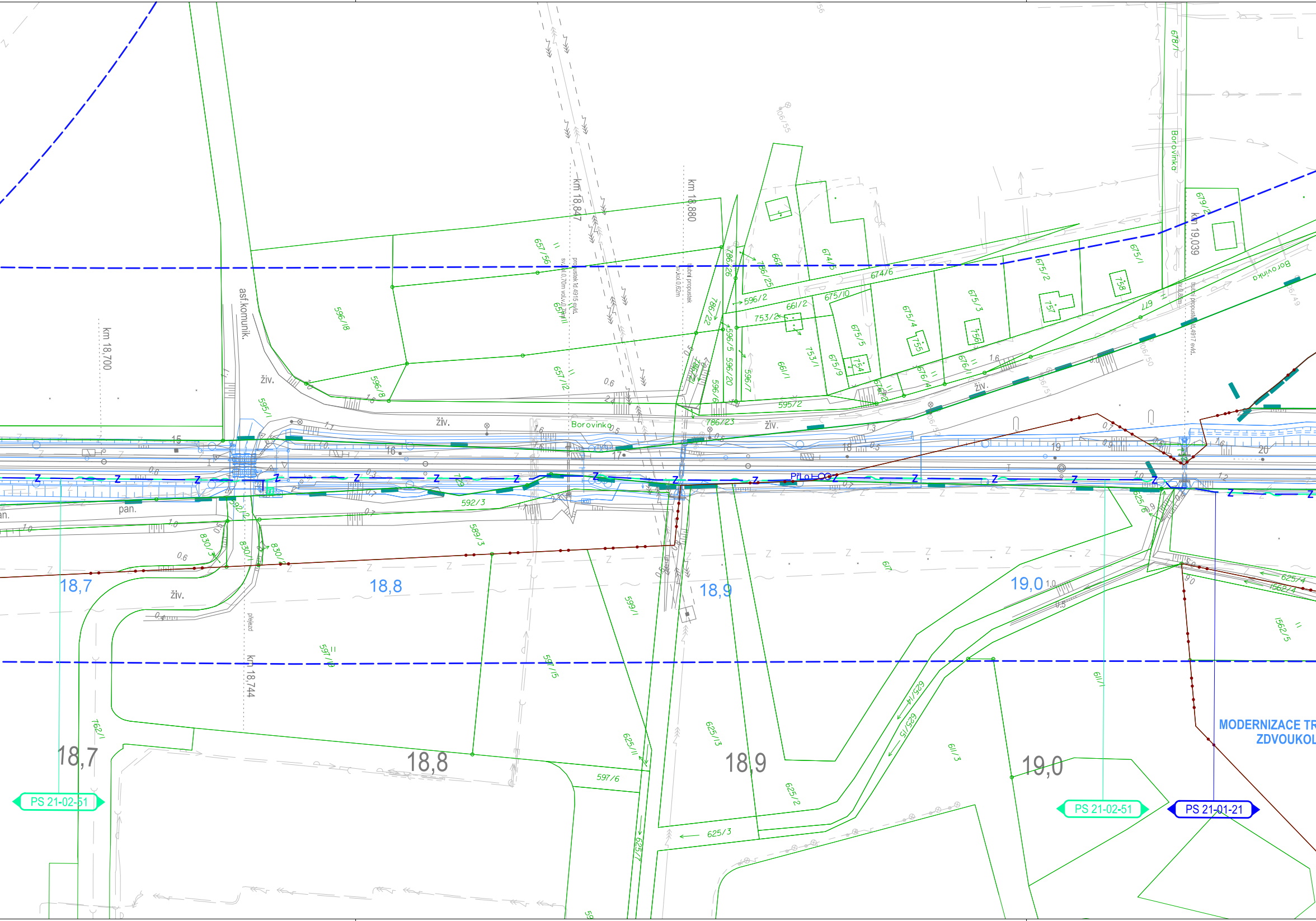
km 18,700
km 18,744
km 18,847
km 18,880
km 19,039
asf.komunik.
živ.
pan.
Borovinka
přejezd
propustek
trubní propustek
18,7
18,8
18,9
19,0
15
16
17
18
19
20
596/18
596/8
657/56
657/11
657/12
595/1
596/2
596/5
596/20
596/6
596/7
661/2
661/1
662
674/5
674/6
675/10
675/5
675/4
675/3
675/9
675/2
675/1
753/2
753/1
754
755
756
757
758
677
678/1
679/2
676/1
676/4
786/26
786/25
786/22
786/23
595/2
592/3
589/3
599/1
597/15
597/16
597/6
830/1
830/2
830/3
762/1
625/1
625/2
625/3
625/6
625/13
625/14
625/15
625/4
1562/4
1562/5
611/1
611/3
617
Přl.o.I.
PS 21-02-51
PS 21-02-51
PS 21-01-21
MODERNIZACE TR
ZDVOUKOL

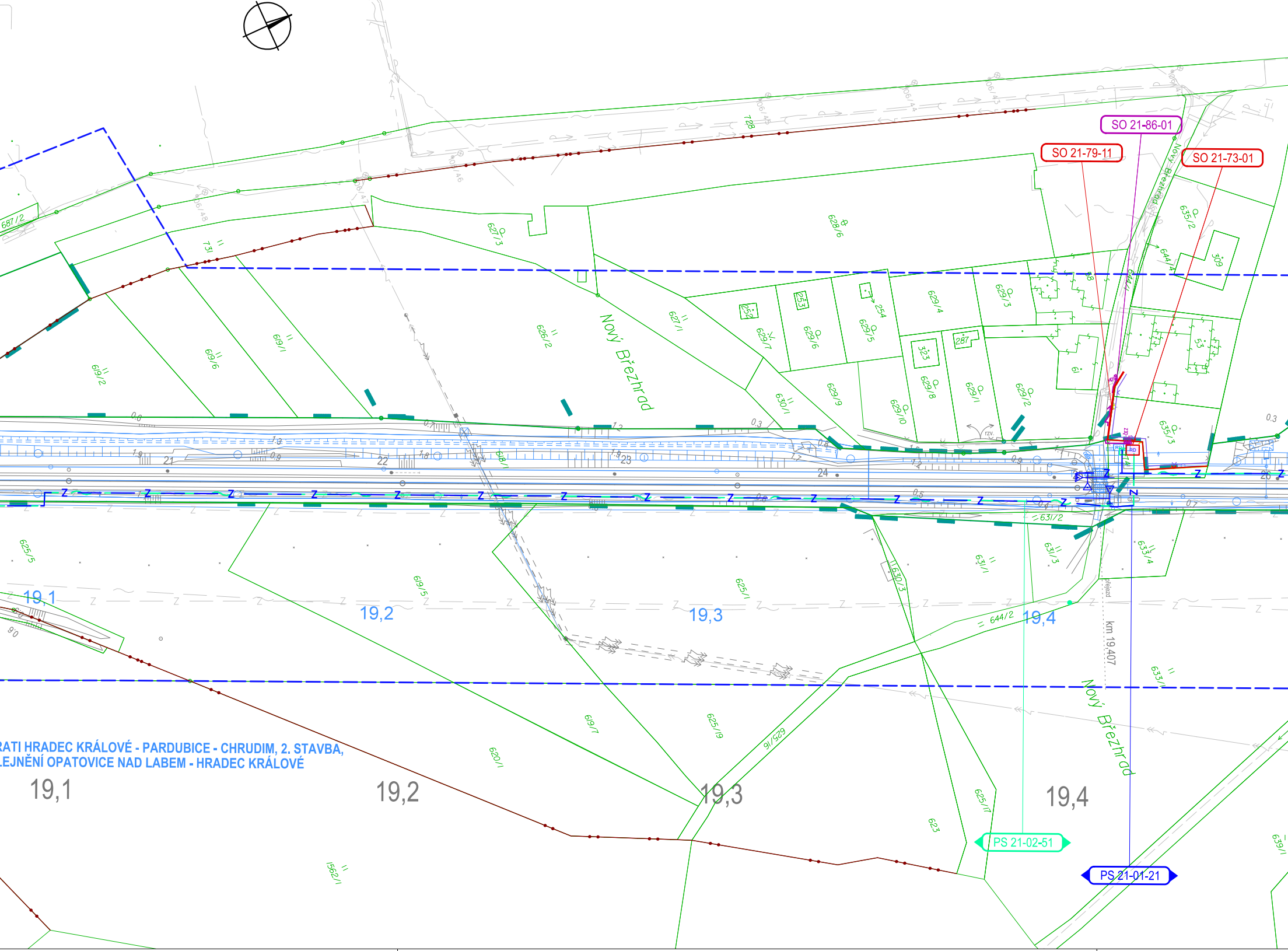
SO 21-86-01
SO 21-79-11
SO 21-73-01
PS 21-02-51
PS 21-01-21
Nový Březhrad
Nový Březhrad
Nový Březhrad
RATI HRADEC KRÁLOVÉ - PARDUBICE - CHRUDIM, 2. STAVBA,
LEJNĚNÍ OPATOVICE NAD LABEM - HRADEC KRÁLOVÉ
19,1
19,2
19,3
19,4
19,1
19,2
19,3
19,4
km 19,407
přejezd
21
22
23
24
687/2
731
728
627/3
628/6
619/2
619/6
619/1
626/2
627/1
252
253
254
629/7
629/6
629/5
629/4
629/3
630/1
629/9
629/10
323
629/8
287
629/1
629/2
61
635/2
644/4
309
53
635/3
618/1
625/5
619/5
625/1
630/3
631/1
631/3
633/4
631/2
644/2
633/1
619/7
625/19
625/16
620/1
625/17
623
1562/1
639/1

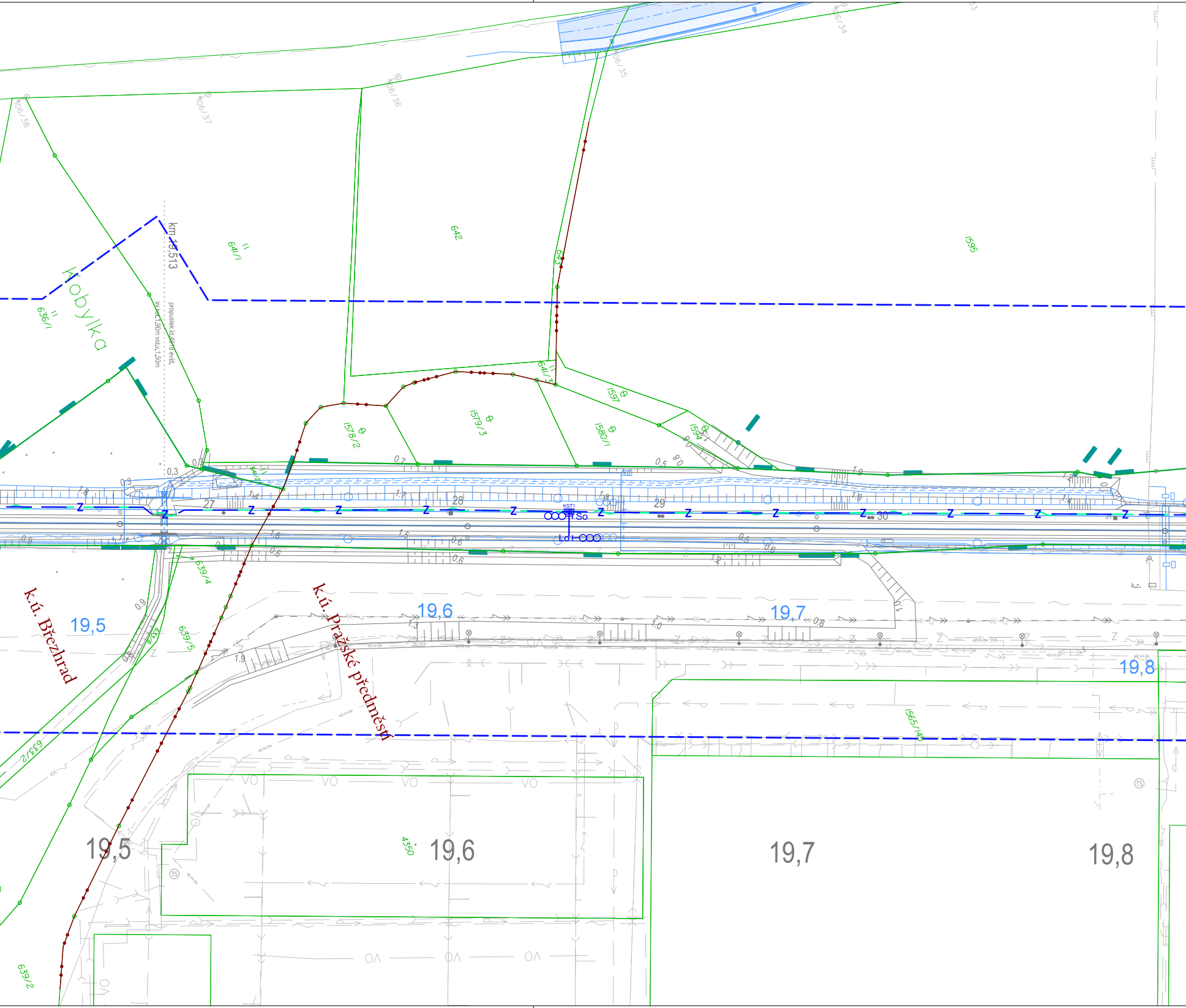

606/38
606/37
606/36
606/35
606/34
km 19,513
propustek id.4018 evid.
sv.kd.1,90m vol.v.1,50m
Kobylka
636/1
641/1
642
643
1595
641/1
1597
1578/2
1579/3
1580/1
1594
0,3
27
28
29
30
KST1
So
Ld
Z
639/4
639/5
633/2
639/2
k.ú. Březhrad
k.ú. Pražské předměstí
19,5
19,6
19,7
19,8
1565/14
4350
VO
19,5
19,6
19,7
19,8

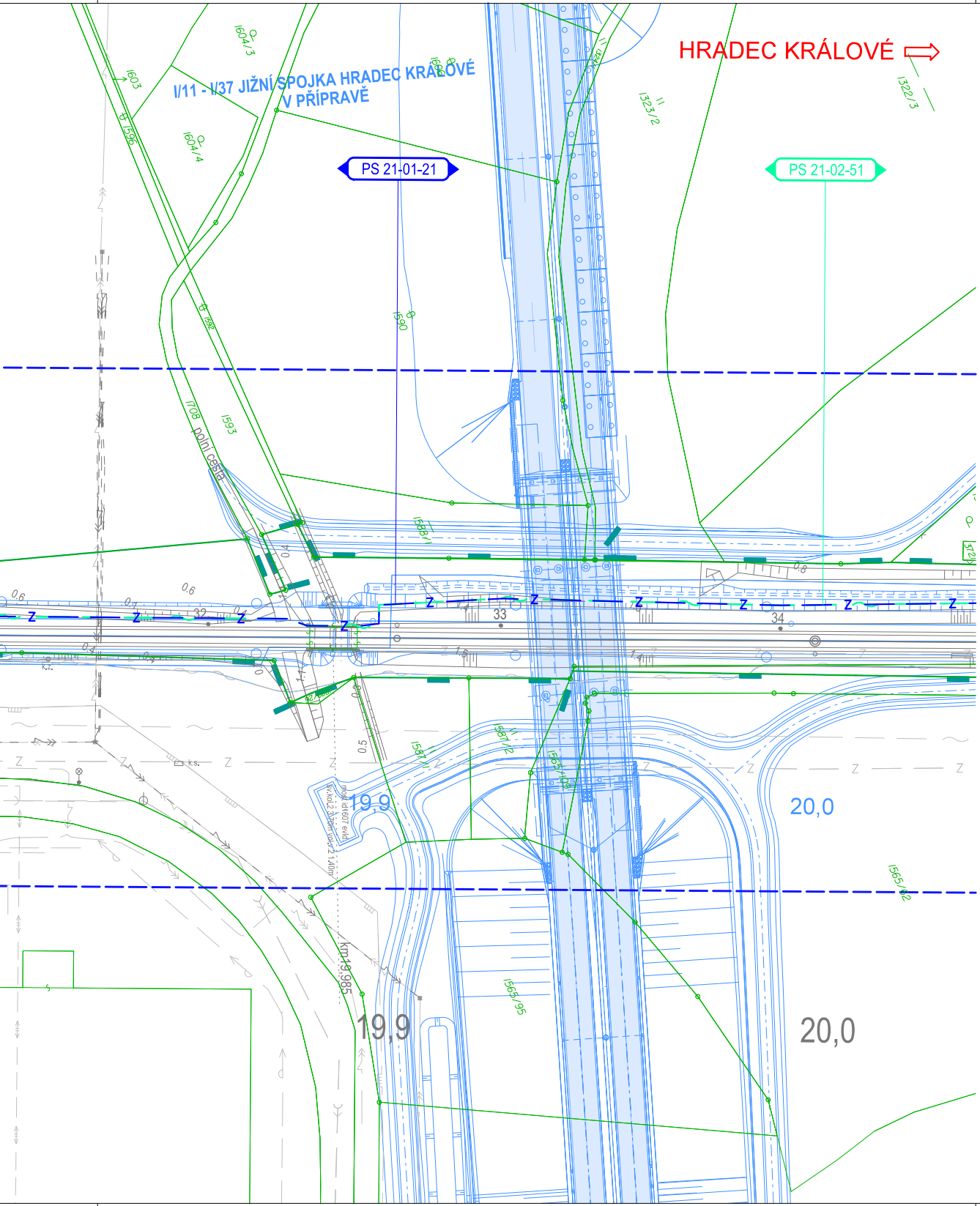
HRADEC KRÁLOVÉ ⇨
I/11 - I/37 JIŽNÍ SPOJKA HRADEC KRÁLOVÉ
V PŘÍPRAVĚ
PS 21-01-21
PS 21-02-51
1604/3
1603
1595
1604/4
1604/2
1323/2
1322/3
1590
1592
1708
polní cesta
1593
1588/1
32
33
34
Z
0,6
0,8
0,5
1587/2
1587/1
1565/103
1565/92
1565/95
19,9
20,0
km 18,985

Jiná ověření:

Paré:

Orientační schéma:

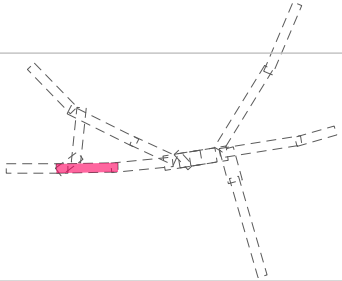

Razítko oprávněné osoby:

Podpis: Datum:

Revize:	Datum:	Popis:	Kontroloval:
000	16.04.2024	Definitivní odevzdání dokumentace	ING. DANIEL FILIP

Stavebník/Investor:	**Správa železnic, státní organizace**
Adresa:	Dlážděná 1003/7, 110 00 Praha 1
Zástupce investora:	**Stavební správa východ**
Adresa:	**Nerudova 773/1, 779 00 Olomouc**

Zhotovitel díla:	**SP + SEU_HK-Pardubice-Chrudim_2.st_ŽST Hradec Králové**
Adresa:	Olšanská 2643/1a, 130 00 Praha 3
Kontakt:	T: +420 605 229 020 E: praha@sudop.cz
Zhotovitel části/objektu:	**SUDOP PRAHA a.s.** **Projektové středisko Hradec Králové**
Adresa:	Horova 1767/26, 500 02 Hradec Králové
Kontakt:	T: +420 498 655 928 E: hradec@sudop.cz
Hlavní projektant (HIP):	**ING. DANIEL FILIP**
Specialista:	**ING. MONIKA POSPÍCHALOVÁ**

Název stavby/akce:	**MODERNIZACE TRATI HRADEC KRÁLOVÉ - PARDUBICE - CHRUDIM, 2. STAVBA, ZDVOUKOLEJNĚNÍ OPATOVICE NAD LABEM - HRADEC KRÁLOVÉ, 1. ETAPA, ŽST HRADEC KRÁLOVÉ HL. N.**	Označení investora: **S621900133** Zakázka: **19-254.250**
Název části:	Situační výkresy	Označení části: **C.3**
Název objektu/dílčí části:	**Koordinační situační výkres**	Označení objektu/komplexu: **-**
Název přílohy: Název dílčí části přílohy:	Koordinační situace km 18,2 - 20,0 tratě Pardubice - Jaroměř, km 1,5 - 1,9 tratě Opatovice nad Labem - Odbočka Plačice	Číslo přílohy (typ/pořadí): **2. 002**

Odpovědný projektant: ING. DANIEL FILIP	Zpracovatel přílohy: ING. MONIKA POSPÍCHALOVÁ	Měřítko: 1:1 000 Formáty: 11 x A4	Stupeň dokumentace: **DUSP + PDPS**
Kraj: Královéhradecký	Katastrální území: viz textová část	TUDU: 1302 F1	Smluvní datum zpracování: **16.04.2024**

Označení investora::	*Stupeň dokumentace:*	*Část:*	*Objekt:*	*Podobjekt:*	*Příloha:*	*Revize:*
S621900133	_PDPS	_C3XXX	_XXXXXXXX	_XX	_2_002	_000

[Prostor pro další informace]