Seznam PS a SO:

D.1 TECHNOLOGICKÁ ČÁST
D.1.1 Železniční zabezpečovací zařízení
D.1.1.2 Traťové zabezpečovací zařízení
PS 21-01-21 Opatovice nad Labem-Pohřebačka - Hradec Králové hl. n., TZZ
D.1.2 Železniční sdělovací zařízení
D.1.2.5 Dálkový kabel, optický kabel, závěsný optický kabel
PS 21-02-51 Opatovice nad Labem-Pohřebačka - Hradec Králové hl. n., TOK a TK
PS 27-02-51 Opatovice nad Labem-Pohřebačka - Odb Plačice, TOK a TK
PS 09-02-02 Opatovice nad Labem-Pohřebačka - Hradec Králové-Slezské Předměstí, úprava DK SŽ

D.2 STAVEBNÍ ČÁST
D.2.2 Pozemní stavební objekty a technické vybavení pozemních stavebních objektů
D.2.2.1 Pozemní objekty budov
SO 21-73-01 Opatovice nad Labem-Pohřebačka - Hradec Králové hl. n., základy RD u přejezdu P5370
D.2.2.6 Drobná architektura a oplocení
SO 21-79-11 Opatovice nad Labem-Pohřebačka - Hradec Králové hl. n., úpravy oplocení
D.2.3 Trakční a energetická zařízení
D.2.3.6 Rozvody VN, NN, osvětlení a dálkové ovládání odpojovačů
SO 21-86-01 Opatovice nad Labem-Pohřebačka - Hradec Králové hl. n., přípojka NN pro zabezpečovací zařízení v km 19,407

LEGENDA NOVÉHO STAVU

— Z — —	ZABEZPEČOVACÍ ZAŘÍZENÍ DRÁŽNÍ
— ~ —	SDĚLOVACÍ ZAŘÍZENÍ DRÁŽNÍ / NEDRÁŽNÍ
- - ⤳ - - -	ELEKTRO NN PODZEMNÍ
—×—o—o—	OPLOCENÍ, OHRAZENÍ
——	DEMOLICE
——	PROVIZORNÍ STAV
——	SOUVISEJÍCÍ STAVBA
— — — —	OCHRANNÉ PÁSMO DRÁHY

LEGENDA STÁVAJÍCÍCH INŽENÝRSKÝCH SÍTÍ

POZN.: ZÁKRES PROVEDEN DLE PODKLADŮ POSKYTNUTÝCH SPRÁVCI

— ⤳⋙ —	ELEKTRO VVN NADZEMNÍ
— ⤳» —	ELEKTRO VN NADZEMNÍ
— ⤳» —	ELEKTRO VN PODZEMNÍ
— ⤳ —	ELEKTRO NN NADZEMNÍ
- - ⤳ - - -	ELEKTRO NN PODZEMNÍ
— ~ —	SDĚLOVACÍ KABEL METALICKÝ
- - ~ - - -	SDĚLOVACÍ KABEL OPTICKÝ
- - ⊘ - - -	SDĚLOVACÍ KABEL KOAXIÁLNÍ
— Z — —	ZABEZPEČOVACÍ KABEL
—) —	KANALIZACE
— ›› —	KANALIZACE DEŠŤOVÁ
—›››—	KANALIZACE JEDNOTNÁ
— ⌒> —	VODOVOD
—●>—	VODOVOD UŽITKOVÝ
— → —	VODOVOD POŽÁRNÍ
— ╜╨╜ —	PLYNOVOD VTL
— ╜╨ —	PLYNOVOD STL
— ╜╜ —	PLYNOVOD NTL
—<#>—	HORKOVOD
— <+> —	TEPLOVOD

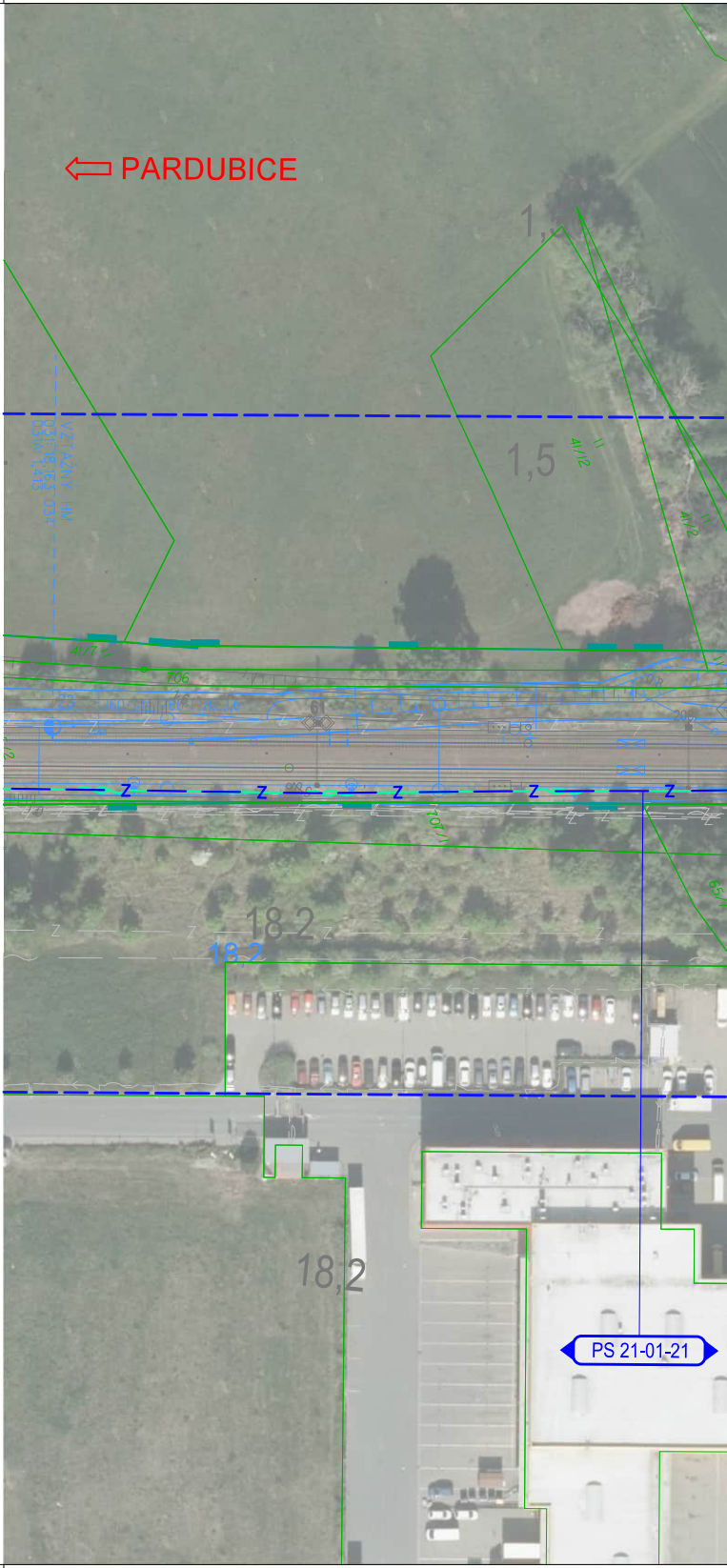
PARDUBICE
1,5
1,5
4/12
4/12
41/12
706
Z
Z
Z
Z
Z
18,2
18,2
18,2
PS 21-01-21

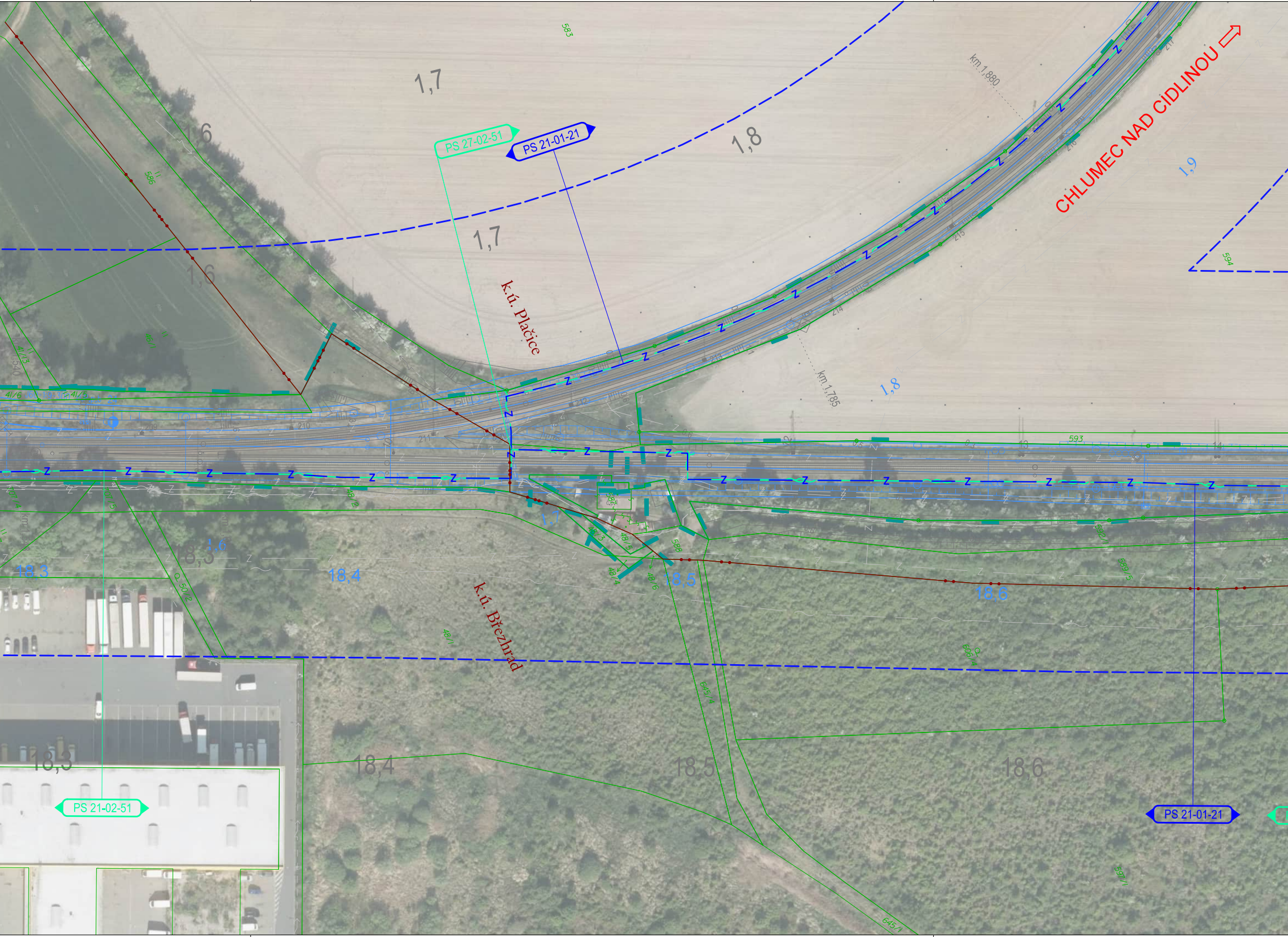
583
1,7
1,6
PS 27-02-51
PS 21-01-21
1,8
km 1,880
CHLUMEC NAD CIDLINOU
1,9
594
586
1,7
1,6
k.ú. Plačice
km 1,785
1,8
593
Z
18,3
1,6
18,3
18,4
1,7
588
18,5
18,6
k.ú. Březhrad
645/1
18,3
18,4
18,5
18,6
PS 21-02-51
PS 21-01-21
645/1
597/1

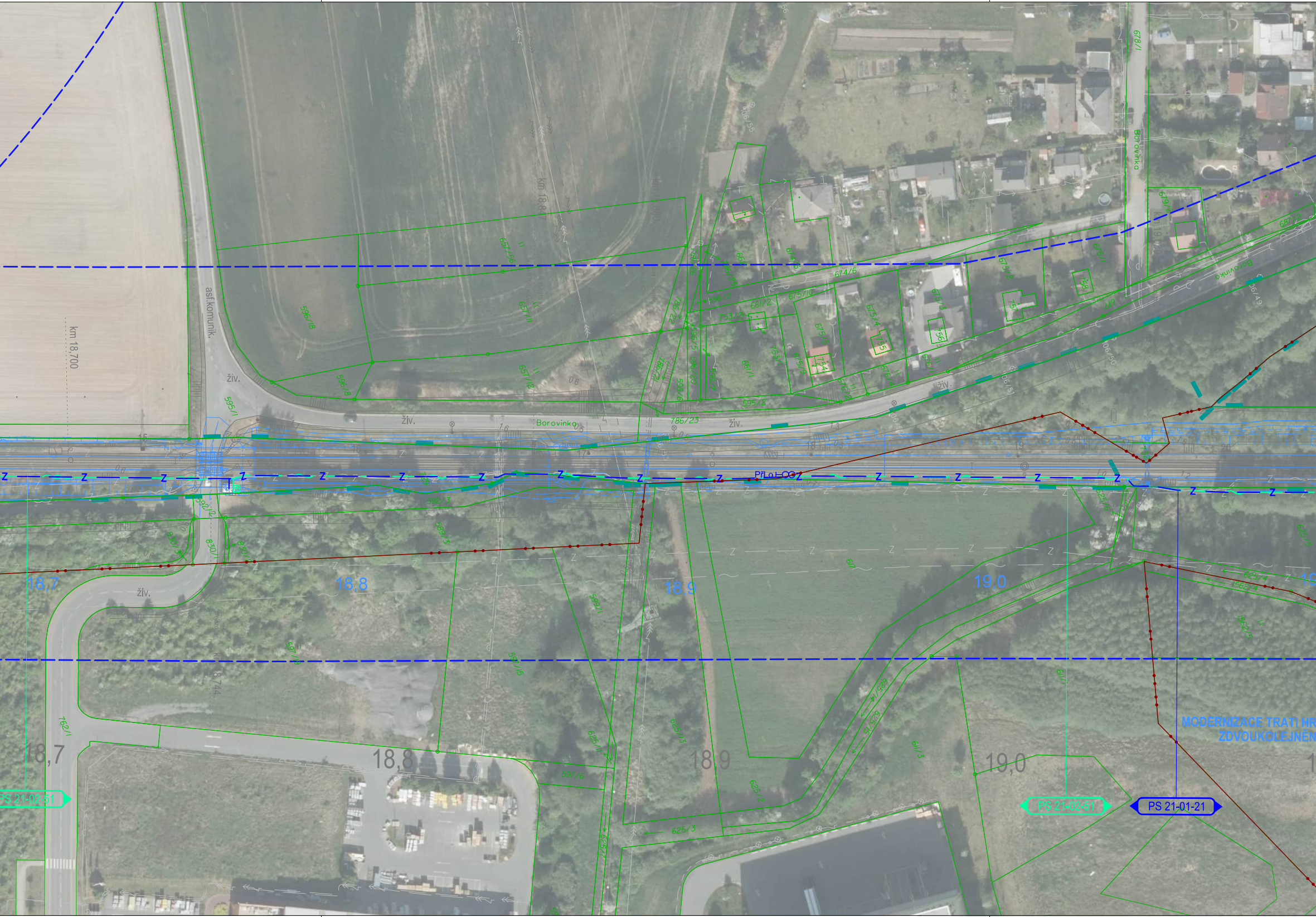
km 18,700
asf.komunik.
živ.
595/1
596/8
596/18
657/56
657/11
657/12
km 18,8
Borovinka
786/23
674/6
675/10
595/3
678/1
Borovinka
Přlo
592/3
830/1
18,7
18,8
18,9
19,0
597/1
597/5
597/6
km 18,744
762/1
625/1
625/2
625/3
611/1
611/3
PS 21-02-51
PS 21-02-51
PS 21-01-21
MODERNIZACE TRATI HR
ZDVOUKOLEJNĚN

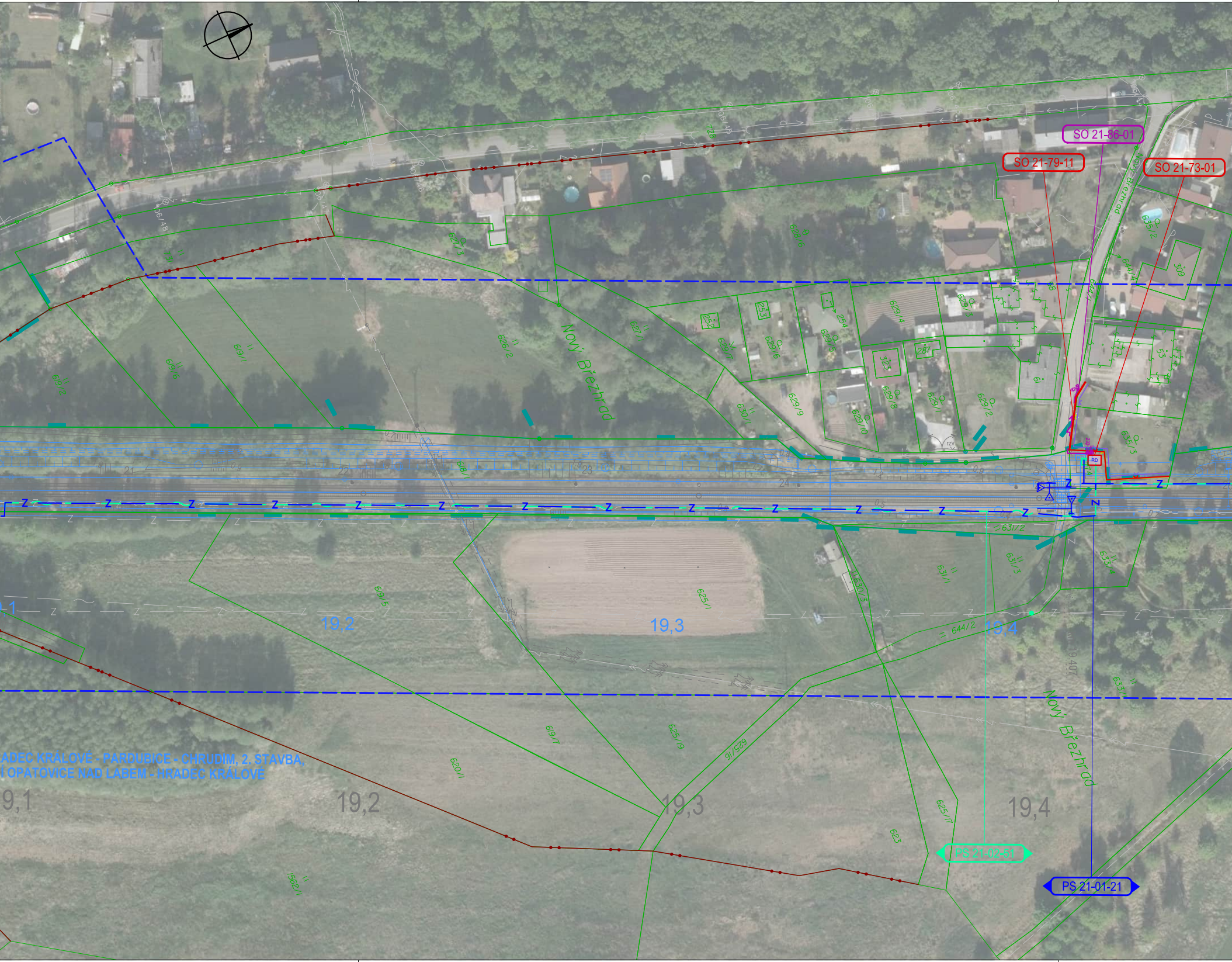
SO 21-86-01
SO 21-79-11
SO 21-73-01
Nový Březhrad
Nový Březhrad
Nový Březhrad
627/3
626/2
619/1
627/1
629/4
629/6
629/9
630/1
629/10
629/8
629/1
629/2
635/3
635/2
644/1
309
323
287
253
254
53
618/1
631/2
631/3
631/1
633/4
633/1
625/1
619/5
619/7
625/19
620/1
625/17
623
644/2
19,2
19,3
19,4
19,2
19,3
19,4
9,1
ADEC KRÁLOVÉ - PARDUBICE - CHRUDIM, 2. STAVBA,
Í OPATOVICE NAD LABEM - HRADEC KRÁLOVÉ
PS 21-02-51
PS 21-01-21

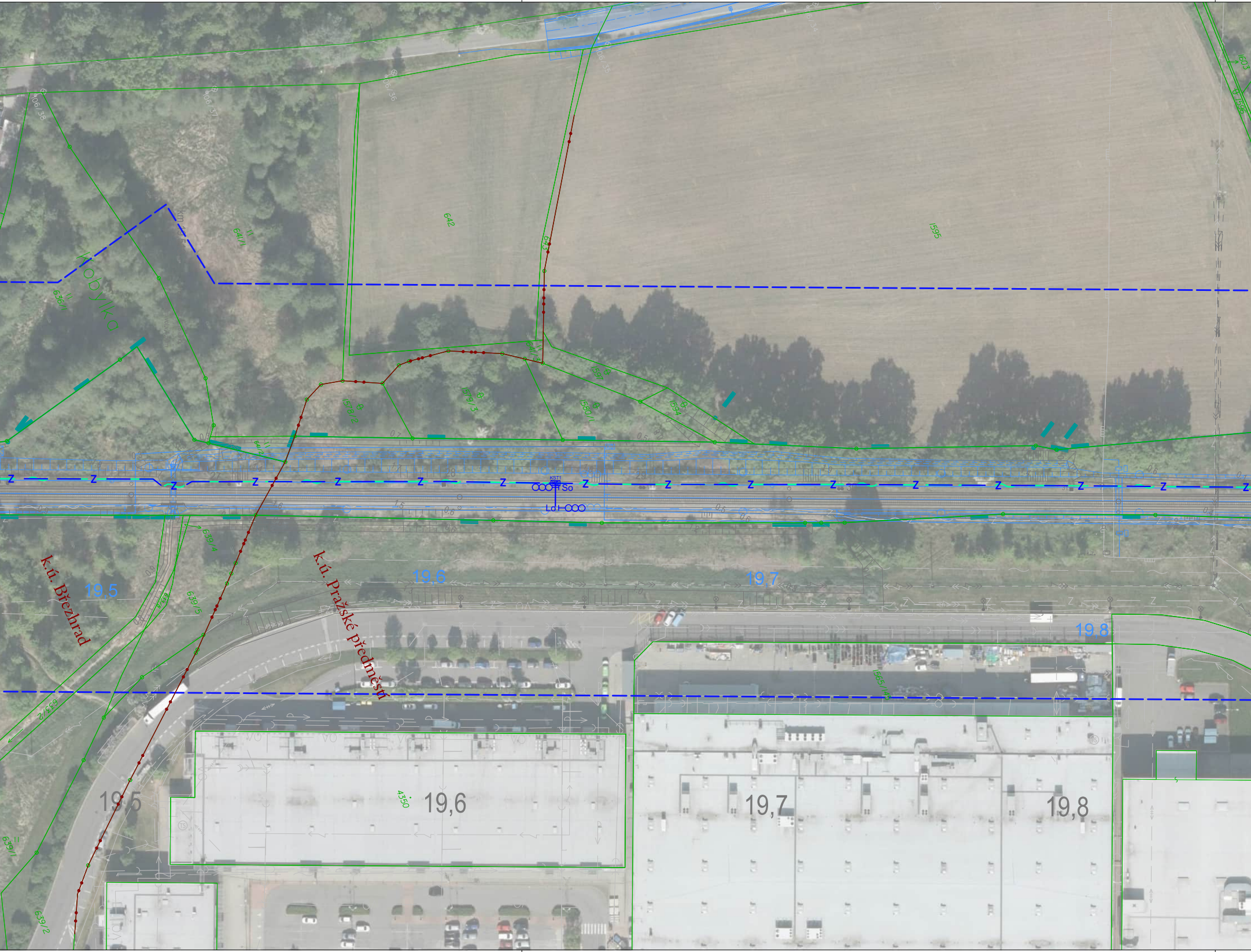
Kobylka
642
1595
641/1
636/1
1578/2
1579/3
1580/1
1597
1594
641/2
KST1
So
Lo
27
28
29
639/4
639/5
k.ú. Březhrad
k.ú. Pražské předměstí
19,5
19,6
19,7
19,8
1565/12
4350
639/1
639/2
19,5
19,6
19,7
19,8

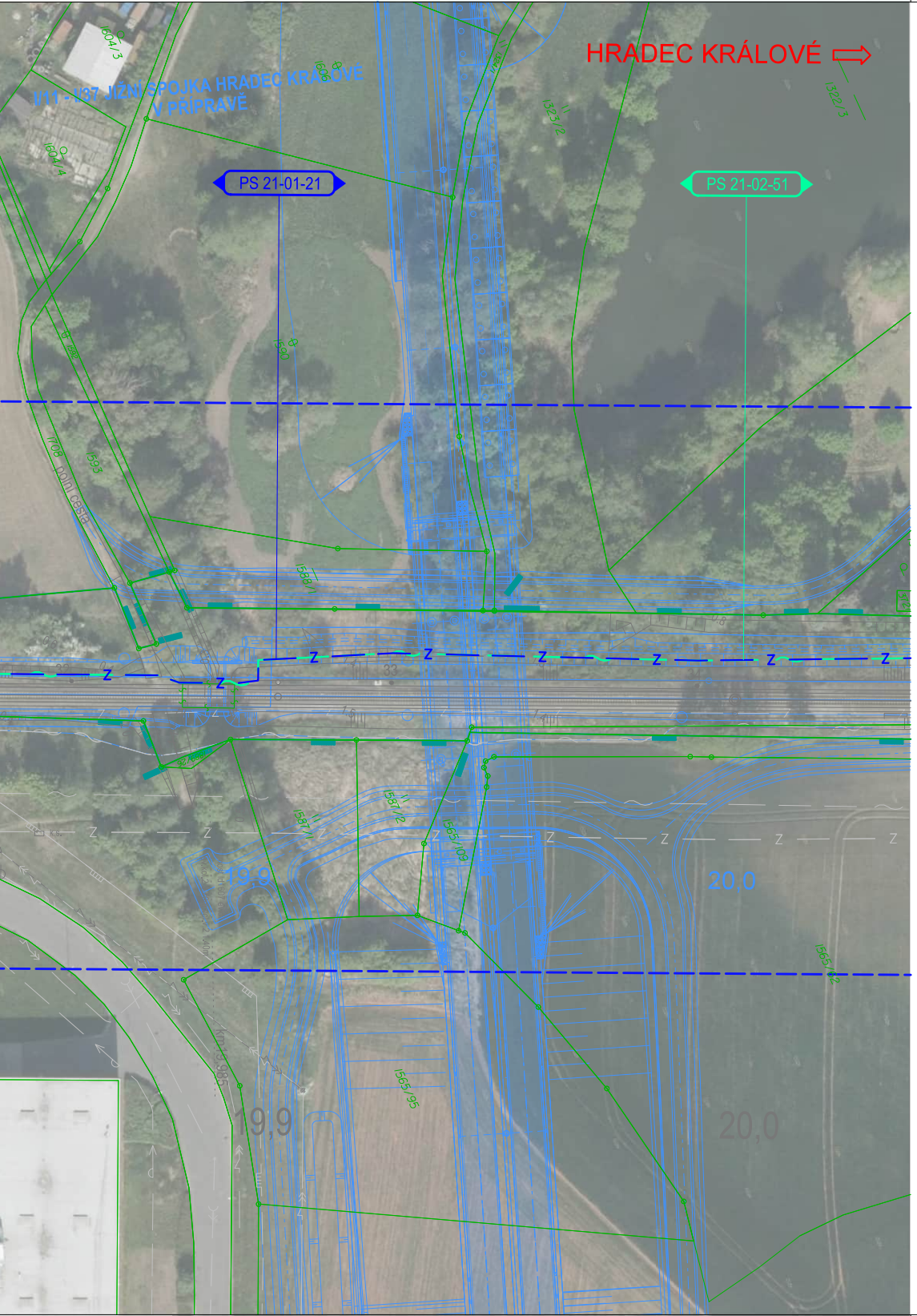
HRADEC KRÁLOVÉ ⇨
I/11 - I/37 JIŽNÍ SPOJKA HRADEC KRÁLOVÉ
V PŘÍPRAVĚ
PS 21-01-21
PS 21-02-51
1604/3
1604/4
1606
1323/2
1322/3
1708 polní cesta
1593
1587/2
1587/1
1565/95
19,8
20,0
19,9
20,0
Z

Jiná ověření:	Paré:
Orientační schéma:	Razítko oprávněné osoby:

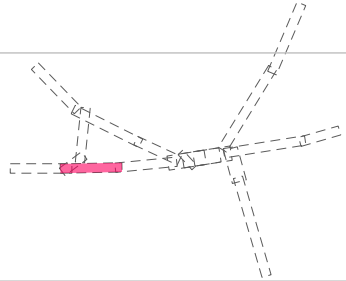

Podpis: Datum:

Revize:	Datum:	Popis:	Kontroloval:
000	16.04.2024	Definitivní odevzdání dokumentace	ING. DANIEL FILIP

Stavebník/Investor:	**Správa železnic, státní organizace**
Adresa:	Dlážděná 1003/7, 110 00 Praha 1
Zástupce investora:	**Stavební správa východ**
Adresa:	**Nerudova 773/1, 779 00 Olomouc**

Zhotovitel díla:	**SP + SEU_HK-Pardubice-Chrudim_2.st_ŽST Hradec Králové**
Adresa: Kontakt:	Olšanská 2643/1a, 130 00 Praha 3 T: +420 605 229 020 E: praha@sudop.cz
Zhotovitel části/objektu:	**SUDOP PRAHA a.s.** **Projektové středisko Hradec Králové**
Adresa: Kontakt:	Horova 1767/26, 500 02 Hradec Králové T: +420 498 655 928 E: hradec@sudop.cz
Hlavní projektant (HIP): **ING. DANIEL FILIP**	Specialista: **ING. MONIKA POSPÍCHALOVÁ**

Název stavby/akce:	**MODERNIZACE TRATI HRADEC KRÁLOVÉ - PARDUBICE - CHRUDIM, 2. STAVBA, ZDVOUKOLEJNĚNÍ OPATOVICE NAD LABEM - HRADEC KRÁLOVÉ, 1. ETAPA, ŽST HRADEC KRÁLOVÉ HL. N.**	Označení investora: **S621900133** Zakázka: **19-254.250**
Název části:	Speciální výkresy	Označení části: **C.4.2.4**
Název objektu/dílčí části:	**Architektonické řešení stavby**	Označení objektu/komplexu: **-**
Název přílohy: Název dílčí části přílohy:	Zákres koordinační situace do ortofotomapy km 18,2 - 20,0 tratě Pardubice - Jaroměř, km 1,5 - 1,9 tratě Opatovice nad Labem - Odbočka Plačice	Číslo přílohy (typ/pořadí): **2. 002**
Odpovědný projektant: ING. DANIEL FILIP	Zpracovatel přílohy: ING. MONIKA POSPÍCHALOVÁ Měřítko: 1:1 000 Formáty: 11 x A4	Stupeň dokumentace: **DUSP + PDPS**
Kraj: Královéhradecký	Katastrální území: viz textová část TUDU: 1302 F1	Smluvní datum zpracování: **16.04.2024**

Označení investora::	Stupeň dokumentace:	Část:	Objekt:	Podobjekt:	Příloha:	Revize:
S621900133	_PDPS	_C4204	_XXXXXXXX	_XX	_2_002	_000

[Prostor pro další informace]