




TABULKA NÁVĚSTIDEL

Název	km	Pozn.	Název	km	Pozn.	Název	km	Pozn.	Název	km	Pozn.	Název	km	Pozn.	Název	km	Pozn.	Název	km	Pozn.
PřPL	25,970	-	Sc3c	27,804	-	Sc31	28,050	-	Sc3	27,944	-	Lc9	28,255	-	Sc6a	28,335	-	HS	29,885	-
PL	26,680	-	Sc5b	27,733	-	Lc3c	27,920	-	Sc5	28,017	-	Lc11	28,307	-	Lc6a	28,436	-	PřHS	30,595	-
PřOL	20,610	-	Sc11a	27,791	-				Sc6	28,005	-	Lc13	28,358	-	Sc1b	23,552	-	JS	24,478	-
OL	21,318	-	Sc13a	27,781	-	Lc5b	27,993	-	Sc9	28,149	-	Lc15	28,339	-	Sc2c	23,552	-	PřJS	25,240	-
S3a	26,890	-	Sc15	27,750	-				Sc11	28,131	-	Lc17	28,303	-	Sc4d	29,165	-	VS	1,445	-
S15a	26,890	-	Sc17	27,737	-				Sc13	28,155	-	Lc19	28,292	-	Sc6c	29,166	-	PřVS	2,195	-
S1Ozb	21,368	-	Sc19	27,732	-				Lc1	28,062	-	Lc21	28,288	-	L1b	24,069	-			
Lc15a	27,349	-	Sc21	27,864	-	Lc11a	27,929	-	Lc2	28,100	-	Lc23	28,279	-	L2c	24,069	-			
Lc1Ozb	21,810	-	Sc23	27,906	-	Sc11c	29,953	-	Lc3	28,068	-	Lc25	28,253	-	L4d	29,433	-			
			Sc25	27,949	-	Lc11c	28,051	-				Lc27	28,240	-	L6c	29,433	-			
			Sc27	27,992	-	Lc13a	28,051	-	Lc5	28,174	-	Lc29	28,220	-	Sc1Vzb	0,701	-			
			Sc29	28,035	-	Sc1	27,896	-	Lc6	28,129	-	Lc31	28,192	-	L1Vzb	1,105	-			

Název	km	Pozn.	Název	km	Pozn.	Název	km	Pozn.	Název	km	Pozn.	Název	km	Pozn.	Název	km	Pozn.
Se2	26,759	-				Se27	27,976	-	Se39	28,548	-	Se51	29,253	-	Se207	23,290	-
Se2A	26,824	-				Se28	28,265	-	Se40	28,624	-	Se52	29,313	-	Se301	23,539	-
			Se3	27,365	-	Se29	28,348	-	Se41	28,683	-	Se53	29,374	-	Se302	23,586	-
			Se18	27,489	-	Se30	28,361	-	Se42	23,137	-	Se54	29,374	-	Se401	28,341	-
Se9	21,592	-				Se31	28,361	-	Se43	23,144	-	Se55	29,589	-	Se402	28,341	-
Se11	21,641	-				Se32	28,395	-	Se44	23,241	-	Se56	24,252	-	DSe101	27,834	-
			Se21	27,574	-	Se33	28,399	-	Se45	23,284	-	Se201	23,192	-	DSe102	28,387	-
			Se22	27,678	-	Se34	28,419	-	Se46	23,320	-	Se202	23,216	-	SSe1	29,350	-
						Se35	28,456	-	Se47	23,458	-	Se203	23,261	-	SSe2	29,394	-
			Se24	27,661	-	Se36	28,460	-	Se48	29,085	-	Se204	23,286	-			
			Se25	27,781	-	Se37	28,510	-	Se49	29,085	-	Se205	23,286	-			
			Se26	27,786	-	Se38	28,527	-	Se50	29,224	-	Se206	23,291	-			

Jiná ověření:				Paré:			
Orientační schéma:				Razítko oprávněné osoby:			
Podpis:				Datum:			
Revize:	Datum:	Popis:		Kontroloval:			
000	16.04.2024	Definitivní odevzdání dokumentace		Ing. Petr Vrábel			
Stavebník/Investor:		Správa železnic, státní organizace					
Adresa:		Dlážděná 1003/7, 110 00 Praha 1					
Zástupce investora:		Stavební správa východ					
Adresa:		Nerudova 773/1, 779 00 Olomouc					
Zhotovitel díla:		SP + SEU_HK-Pardubice-Chrudim_2.st_ŽST Hradec Králové					
Adresa:		Olšanská 2643/1a, 130 00 Praha 3					
Kontakt:		T: +420 605 229 020 E: praha@sudop.cz					
Zhotovitel části/objektu:		SUDOP PRAHA a.s. Projektové středisko Hradec Králové					
Adresa:		Horova 1767/26, 500 02 Hradec Králové					
Kontakt:		T: +420 498 655 928 E: hradec@sudop.cz					
Hlavní projektant (HIP):		ING. DANIEL FILIP		Specialista: ING. JAROSLAV DYTRYCH			
Název stavby/akce:		MODERNIZACE TRATI HRADEC KRÁLOVÉ - PARDUBICE - CHRUDIM, 2. STAVBA, ZDVOUKOLEJNĚNÍ OPATOVICE NAD LABEM - HRADEC KRÁLOVÉ, 1. ETAPA, ŽST HRADEC KRÁLOVÉ HL. N.		Označení investora: S621900133			
				Zakázka: 19-254.250			
Název části:		Staniční zabezpečovací zařízení		Označení části: D.1.1. 1			
Název objektu/dílčí části:		ŽST Hradec Králové hl.n., SZZ část 02 - provizorní úpravy SZZ		Označení objektu/komplexu: PS 22-01-11.02			
Název přílohy:		Tabulka návěstidel - stavební postupy 8b až 12		Číslo přílohy (typ/pořadí): 2. 238			
Název dílčí části přílohy:							
Odpovědný projektant:		Zpracovatel přílohy: Ing. Jaroslav Dytrych		Stupeň dokumentace: DUSP + PDPS			
Kraj:		Katastrální území: Královéhradecký		Smluvní datum zpracování: 16.04.2024			
Kraj:		viz textová část					
Označení investora: S 6 2 1 9 0 0 1 3 3 - Stupeň dokumentace: P D P S - Část: D I 1 0 1 - Objekt: P S 2 2 0 1 I 1 - Podoba: 2 - Příloha: 2 - Revize: 0 0 0							
[Prostor pro další informace]							