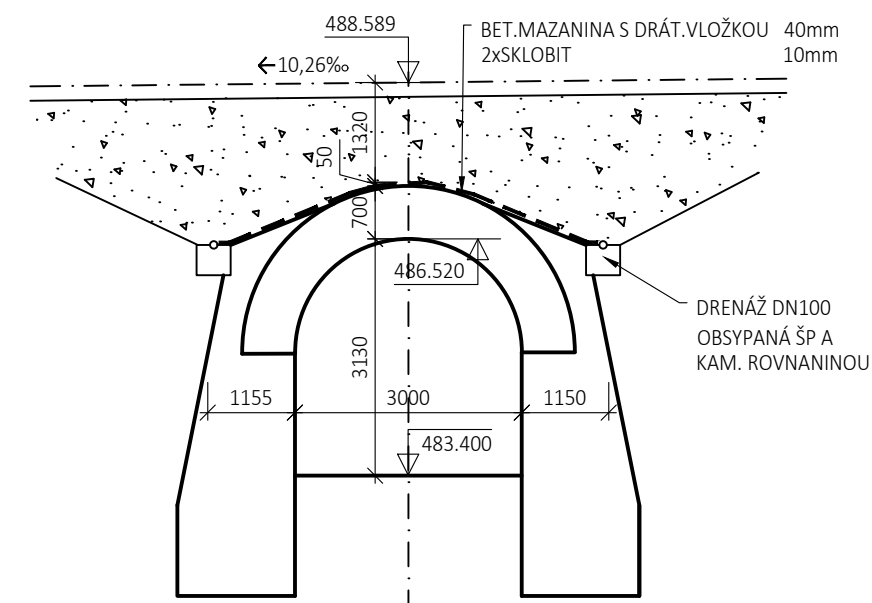
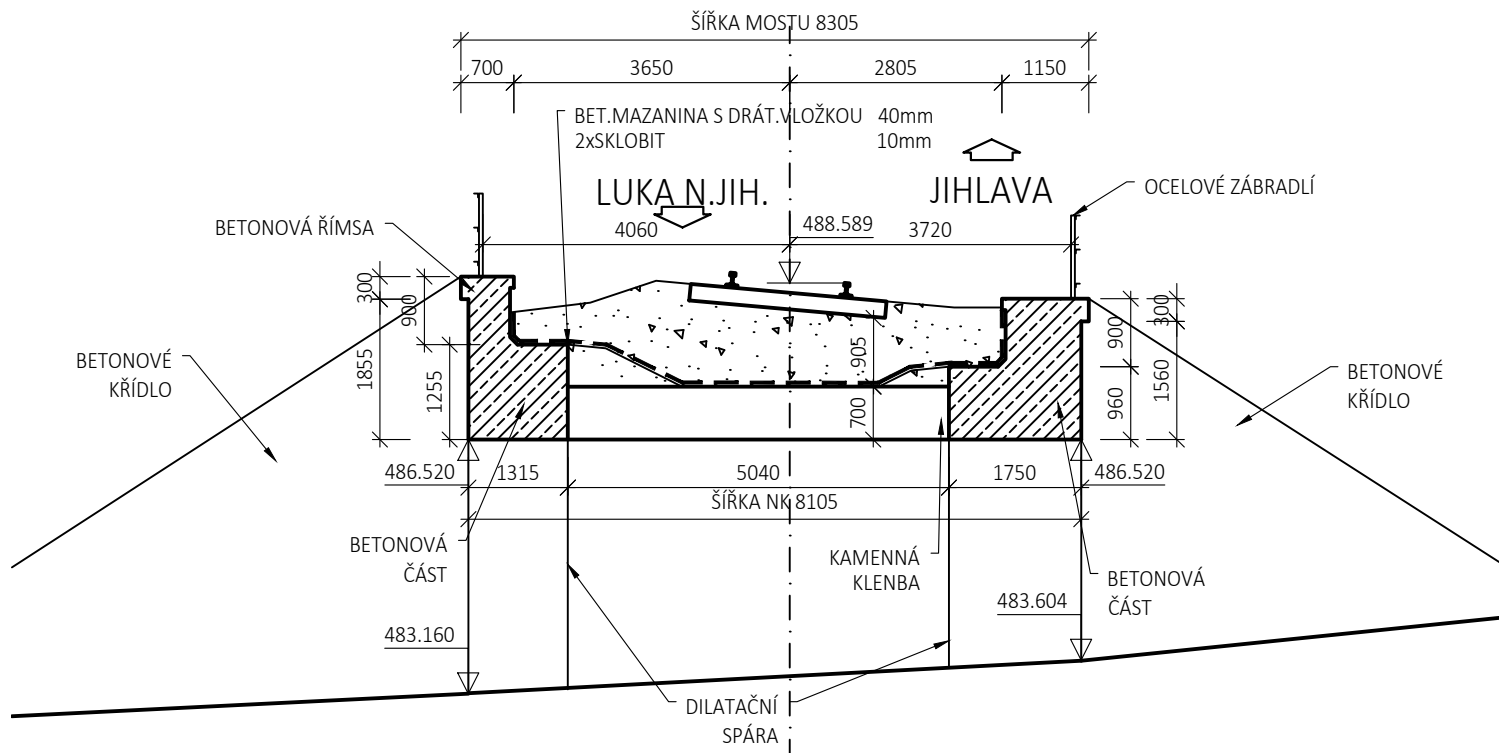


MOST KM 197,328  
M 1:100

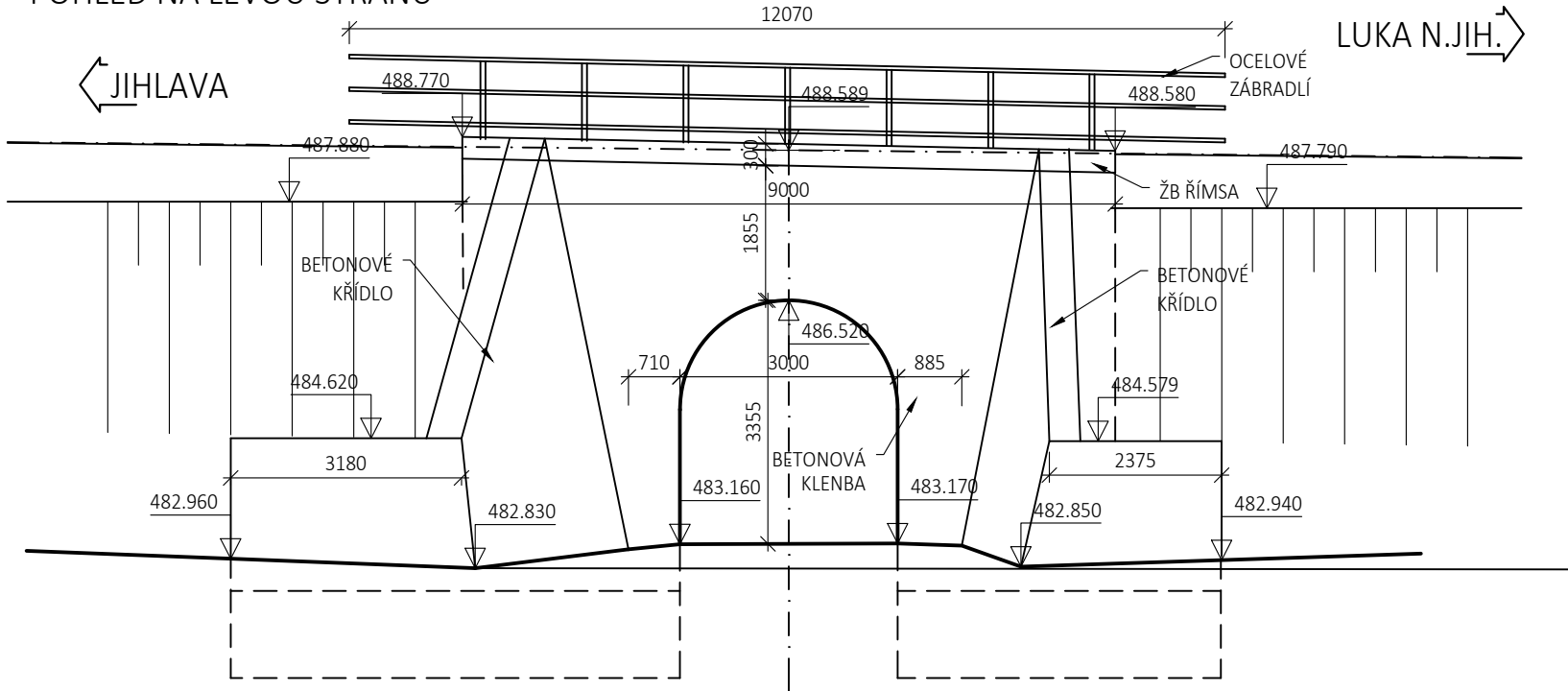
PODÉLNÝ ŘEZ



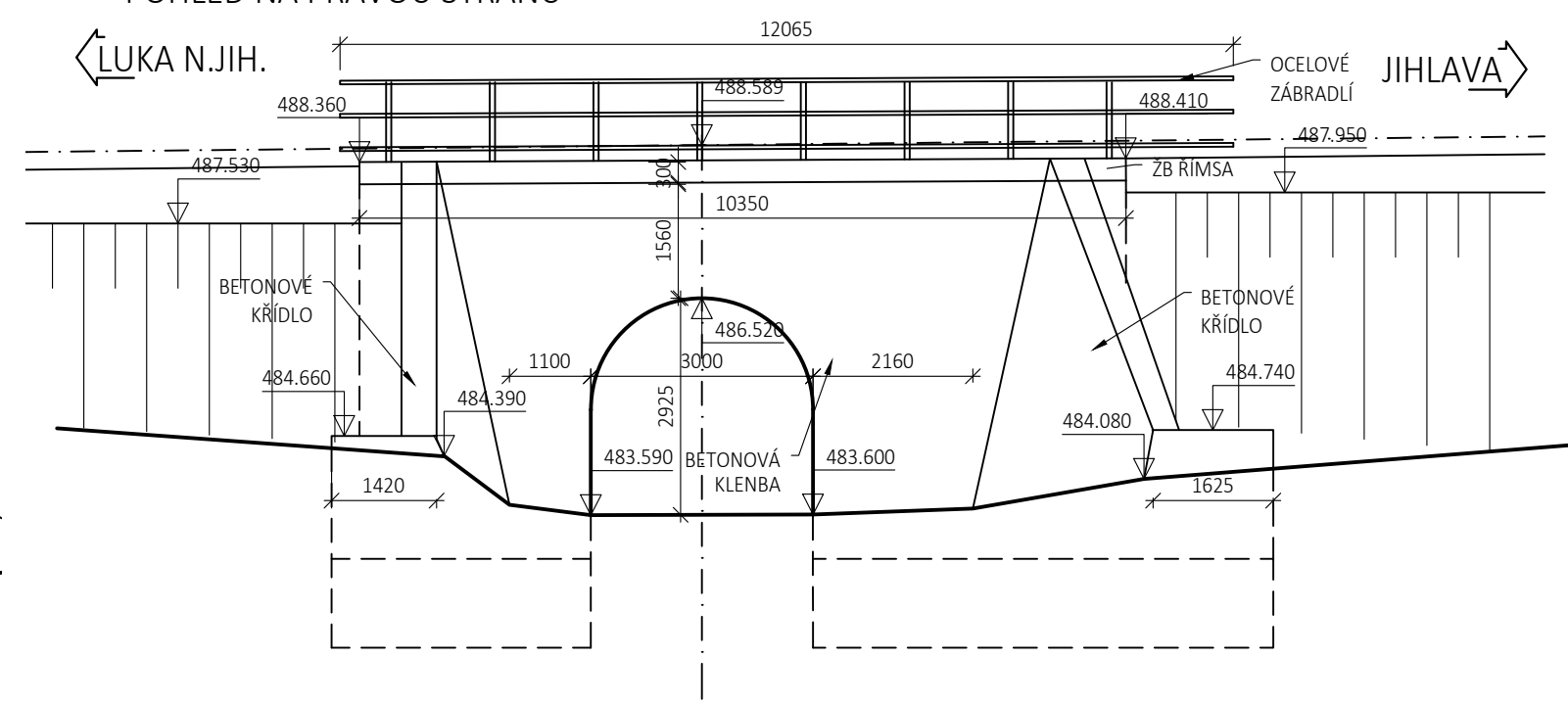
PŘÍČNÝ ŘEZ V POLI



POHLED NA LEVOU STRANU



POHLED NA PRAVOU STRANU



Orientační schéma:		Razítko oprávněné osoby:	
Revize:	Datum:	Popis:	Kontroloval:
P01	30.4.2021	První dílčí odevzdání	Ing. Emil Špaček
Stavebník/Investor:		Správa železnic, státní organizace	
Adresa:		Dlážděná 1003/7, 110 00 Praha 1	
Zástupce investora:		Oblastní ředitelství Brno	
Adresa:		Kounicova 26, 611 43 Brno	
Zhotovitel stavby:		SAGASTA s.r.o.	
Adresa:		Novodvorská 1010/14, 142 00, Praha 4 1.101 Lhotka	
Kontakt:		T: +420 261 344 100 E: info@sagasta.cz	
Zhotovitel objektu:		SAGASTA s.r.o.	
Adresa:		Novodvorská 1010/14, 142 00, Praha 4 1.101 Lhotka	
Kontakt:		T: +420 261 344 100 E: info@sagasta.cz	
Hlavní projektant (HIP):		Specialista:	Odpovědný projektant:
Ing. Emil Špaček		Ing. Dávid Kuczik	Ing. Dávid Kuczik
Zpracovatel:		Ing. Martin Knytl	
Název stavby/akce:		Oprava trati v úseku Luka nad Jihlavou - Jihlava - II.etapa	
Název části:		Mosty a propustky	
Název objektu:		Železniční most v km 197,328	
Název přílohy:		Výkresová část	
Název dílčí části přílohy:		Stávající stav - přehledný výkres	
Kraj:		Katastrální území:	TUDU:
Vysočina		dle příloh	120126; 120121; 120152
Stupeň dokumentace:		Datum zpracování:	Formáty:
DSP		04/2021	4 x A4
Měřítko:		1:100	
S-kód:		Stupeň dokumentace:	Číslo:
P 1 A 6 3 9 2 0 0 0 4 - II . e t - D 2 1 0 4 - S 0 0 1 2 0 0 4 - X X - 2 - 0 0 2 - 0 0 1		(Prostor pro další informace)	