



EVROPSKÁ UNIE
Evropské strukturální a investiční fondy
Operační program Doprava




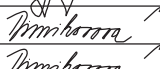

Ministerstvo dopravy
Státní fond dopravní
infrastruktury



Sdružení
PRODEX-VALBEK



1	Dokumentace po zpracování připomínek			Číslo soupravy
Č. změny	Zdůvodnění změny	Datum	Podpis	

Investor	 Správa železniční dopravní cesty, státní organizace	 ORGANIZAČNÍ SLOŽKA ČLEN SKUPINY VALBEK-EU	
Odpov. projektant stavby	Ing. Pavol Bartoš		
Odpov. projektant PS, SO, části	Beáta Dimitrovová		
Vypracoval	Beáta Dimitrovová		
Technická kontrola	-		
ZVÝŠENÍ TRAŽOVÉ RYCHLOSTI V ÚSEKU HAVLÍČKŮV BROD - OKROUHVICE H. DOKLADY		PRODEX spol. s r.o., organizační složka Perucká 2481/5, 120 00 Praha 2 tel.: +420 277 007 726 e-mail: info@prodex-cz.eu	
VYJÁDŘENÍ DOTČENÝCH ORGANIZACÍ A ORGÁNŮ STÁTNÍ SPRÁVY		Zak. číslo zhotov.	15XP24005
		Datum	05/2016
		Stupeň	PROJEKT (DSP)
		Měřítko	-
		Část	Příloha
		H	3

H.3 Vyjádření dotčených organizací a orgánů státní správy

číslo	předmět	popis	autor	datum	č.j.
1	Vyjádření ke stavebnímu řízení	souhlas s podmínkami	CETIN	4.3.2016	POS/25/2016
2	Vyjádření ke stavebnímu řízení	předešlé stanovisko zůstává v platnosti	Krajská správa a údržba silnic Vysočiny	7.3.2016	KSÁÚSVPO/001873/2016
3	Vyjádření k projektové dokumentaci pro stavební povolení	souhlas s podmínkami	Lesy ČR, s.p. správa toků - oblast povodí Vltavy	7.3.2016	LCR954/000891/2016
4	Souhlas se stavbou	souhlas	KRAJSKÝ ÚŘAD KRAJE VYSOČINA, Odbor dopravy a silničního hospodářství	14.3.2016	KUJI 18444/2016
5	Vyjádření ke stavebnímu řízení	souhlas s podmínkami	Ředitelství silnic a dálnic ČR	15.3.2016	12636/ŘSD/39200/2016
6	Vyjádření k předložené dokumentaci pro stavební povolení	souhlas	UPC Česká republika, s.r.o.	16.3.2016	160071/N/CM
7	Souhlas se stavbou dle předložené projektové dokumentace	souhlas	Lesy ČR, s.p. správa toků - Lesní správa Ledeč nad Sázavou	18.3.2016	LCR155/000422/2016
8	Souhlas s vydáním stavebního povolení v souladu s doloženou dokumentací	souhlas s podmínkami	Agentura logistiky - Regionální středisko vojenské dopravy Olomouc	23.3.2016	22-2/2016-5512 OL
9	Stanovisko	soulad se záměry územního plánování	Městský úřad Havlíčkův Brod - stavební úřad	23.3.2016	MHB_ST/295/2016/Ve
10	Stanovisko k povolení stavby	souhlas s podmínkami	RWE GasNet, s.r.o.	24.3.2016	5001276912
11	Souhrnné vyjádření dle §154 a §158 zákona č. 500/2004 Sb., správní řád	informativní vyjádření	Městský úřad Havlíčkův Brod - odbor životního prostředí	29.3.2016	MHB_OZP/559/2016/So
12	Rozhodnutí o změně rozsahu a způsobu zabezpečení křížení železniční dráhy s pozemní komunikací úrovní kolejí	přejezd P3683	Drážní úřad	30.3.2016	DUCR-19027/16/Ka
13	Rozhodnutí o změně rozsahu a způsobu zabezpečení křížení železniční dráhy s pozemní komunikací úrovní kolejí	přejezd P3684	Drážní úřad	30.3.2016	DUCR-19112/16/Ka
14	Závazné stanovisko pro vydání stavebního povolení	souhlas s podmínkami	Krajská hygienická stanice kraje Vysočina	11.4.2016	KHSV/06000/2016/HB/HOK/Vel
15	Závazné stanovisko pro všechny další stupně projektu i veškeré další řízení	povolení realizace	Ministerstvo obrany ČR	19.4.2016	50712/2016-8201-OÚZ-PCE
16	Stanovisko pro stavební povolení	souhlas	KŘ POLICIE KRAJE VYSOČINA, ÚZEMNÍ ODBOR HAVL. BROD, Dopravní inspektorát	19.4.2016	KRPJ-23524-3/ČJ-2016-161606
17	Územní souhlas - souhlas s umístěním stavby ZVÝŠENÍ TRATOVÉ RYCHLOSTI V ÚSEKU HAVLÍČKŮV BROD - OKROUHVICE, Okrouhlice, Chlístov č.p. 21, PROTIHLUKOVÉ OBJEKTY - PHS U Č.P. 21 CHLÍSTOV	územní souhlas	Městský úřad Havlíčkův Brod - stavební úřad	25.4.2016	MHB_ST/437/2016/Ve
18	Vyjádření správce povodí a správce toku	předešlé stanovisko a podmínky	Povodí Vltavy, s.p.	2.5.2016	23532/2016-242/Ma
19	Závazné stanovisko dotčeného orgánu na úseku požární ochrany	souhlas	Hasičský záchranný sbor Kraje Vysočina, územní odbor Havlíčkův Brod	4.5.2016	HSJI-2346-2/HB-2016
20	Vyjádření k technické zprávě	podmínky	Český hydrometeorologický ústav	9.5.2016	379/16
21	Souhrnné stanovisko GŘ ČD, a.s. k projektu stavby	souhlas s podmínkami	ČD, a.s., GŘ	12.5.2016	182/2016-O03
22	Stanovisko ČD, a.s., Regionální správy majetku Brno k projektu stavby	souhlas s podmínkami	ČD, a.s., RSM	2.5.2016	773/2016-RSMBRNO
23	Závazné stanovisko podle §17 odst. 1 písm. a) a c) vodního zákona	souhlas s podmínkami	Městský úřad Havlíčkův Brod - odbor životního prostředí	17.5.2016	MHB_OZP/1258/2016/RU
24	Souhrnné stanovisko ČD - Telematika a.s. k existenci komunikačního vedení a zařízení v majetku SŽDC s.o. - divize TUDC ke stavebnímu povolení a územnímu řízení	souhlas s podmínkami	ČD - Telematika a.s.	2.6.2016	-
25	Závazné stanovisko podle ustanovení §4 odst. 2 zákona (souhlas se zásahem do VKP)	souhlas s podmínkami	Městský úřad Havlíčkův Brod - odbor životního prostředí	7.6.2016	MHB_OZP/786/2016/Be-5
26	Souhlas s předloženou projektovou dokumentací	souhlas s podmínkami	KRAJSKÝ ÚŘAD KRAJE VYSOČINA, Odbor životního prostředí a zemědělství	9.6.2016	KUJI 18277/2016 OZPZ 139/2016
27	Odborné vyjádření z hlediska archeologické památkové péče	podmínka archeologického dohledu	Muzeum Vysočiny Havlíčkův Brod	9.6.2016	-
28	Odborné stanovisko k projektové dokumentaci stavby	sdělení a podmínky	Agentura ochrany přírody a krajiny České republiky	13.6.2016	01895/ZV/16
29	Usnesení o stanovení lhůty pro podání návrhů a vyjádření k podkladům o kácení dřevin	usnesení	Městský úřad Havlíčkův Brod - odbor životního prostředí	21.6.2016	MHB_OZP/1308/2016/Du
30	Kácení dřevin - souhlas ke kácení dřevin	souhlas	Drážní úřad	23.6.2016	DUCR-39379/16/Ka
31	Souhrnné vyjádření obce Okrouhlice ke stavbě "Zvýšení traťové rychlosti v úseku HB-O"	souhlas	Obec Okrouhlice	14.4.2016	-
32	Stanovisko pro DIO	souhlas	KŘ POLICIE KRAJE VYSOČINA, ÚZEMNÍ ODBOR HAVL. BROD, Dopravní inspektorát	19.5.2016	KRPJ-23524-6/ČJ-2016-161606
33	Stanovisko ke změně rozsahu ochranného pásma dráhy	souhlas	Městský úřad Havlíčkův Brod - stavební úřad	16.6.2016	MHB_ST/673/2016/Ve
34	Stanovisko k PUPFL	souhlas s podmínkami	Městský úřad Havlíčkův Brod - odbor životního prostředí	29.6.2016	MHB_OZP/1479/2016/SB
35	Povolení ke kácení dřevin podle ustanovení zákona č. 114/1992 Sb.	povolení	Městský úřad Havlíčkův Brod - odbor životního prostředí	4.7.2016	MHB_OZP/1450/2016/Du
36	Souhlas k odnětí půdy ze zemědělského půdního fondu	souhlas s podmínkami	Městský úřad Havlíčkův Brod - odbor životního prostředí	14.7.2016	MHB_OZP/1477/2016/RA
37	Vyjádření ke stavebnímu povolení	souhlas se stavbou	Vodovody a kanalizace Havlíčkův Brod, a.s.	20.7.2016	679/215/16/V
38	Povolení ke kácení dřevin podle ustanovení zákona č. 114/1992 Sb.	povolení	Obec Okrouhlice	26.7.2016	410/16
39	Souhlas s prováděním činností v ochr. pásmu zařízení distribuční soustavy	souhlas	ČEZ Distribuce	8.9.2016	MAR/8/9/16/1

Prodex spol. s r.o.
Perucká 2481/5
120 00 Praha 2

Váš dopis: 16/OP/01/00019
Vyřizuje: Řuriš / 238462070

Naše značka: POS/25/2016
Datum: 4.3.2016

Věc: Zvýšení traťové rychlosti v úseku Havlíčkův Brod - Okrouhlice - vyjádření ke stavebnímu řízení

Souhlasíme tímto s výše uvedenou stavbou včetně navrženého způsobu ochrání komunikací sítí a do stavebního povolení si stanovujeme následující podmínky:

- Před zahájením realizace stavby nutno komunikační síť přesně vytyčit včetně zjištění hloubky a způsobu uložení vedení. V místech souběhu či křížení s komunikačními kabely musí být dodržena ČSN 73 6005 (Prostorové uspořádání sítí technického vybavení).
- Místa ochrání komunikací sítí a stejně tak i místa odkrytí komunikací sítí nutno před záhozem zkontrolovat pracovníkem společnosti CETIN a.s.
- V případě vzniku kolizní situace projednejte na místě samém s pracovníkem společnosti CETIN a.s. příslušná ochranná opatření.
- Ke kolaudačnímu souhlasu stavby (k závěrečné kontrolní prohlídce stavby) musí stavebník doložit zápis o kontrole odkrytých (ochráníných) komunikací sítí před záhozem, potvrzený společností CETIN a.s.

S pozdravem

Roman Řuriš
Specialista ochrany sítě Pardubice
Česká telekomunikační infrastruktura a.s.

DOŠLO DNE 09-03-2016

KRAJSKÁ SPRÁVA A ÚDRŽBA SILNIC VYSOČINY,příspěvková organizace
KOSOVSÁ 16 – PSČ 586 01 Jihlava

Oddělení technicko – správní v Havlíčkově Brodě, Žižkova 1018, 581 53 Havlíčkův Brod 2

PRODEX s.r.o.
Perucká 2481/5
Praha 2
120 00VÁŠ DOPIS ZNAČKY/ZE DNE
16/OP/01/00016 24.2.2016NAŠE ZNAČKA
KSAÚSVPO/001873/2016VYŘIZUJE
SedlákHAVLÍČKŮV BROD
7.3.2016

Zvýšení traťové rychlosti v úseku Havlíčkův Brod – Okrouhlice

K realizaci stavby nemáme připomínky, nadále zůstává v platnosti naše stanovisko č.j.
KSAÚSVPO/017491/2014 z 13.2.2014.Krajská správa a údržba
silnic Vysočiny, příspěvková organizace
Kosovská 1122/16, 586 01 Jihlava
IČO: 00090450
Oddělení TSO Havlíčkův Brod, tel.: 563 430 650
Žižkova 1018, 581 53 Havlíčkův Brod 2Pavel Krupička
vedoucí oddělení technicko-správního
v Havlíčkově BroděTelefon
724301598
569430865Bankovní spojení
14534521/0100IČO/DIČ
00090450
CZ00090450Telefax
569 427 427

Email: sedlak.v@ksusv.cz



LESY ČESKÉ REPUBLIKY, S. P., SPRÁVA TOKŮ - OBLAST POVODÍ VLTAVY

Tyršova 1902, 256 01 Benešov, tel. +420 956954111, fax +420 317705619, ost54@lesycr.cz, ID DS: e8jcfns

PRODEX spol. s r.o.

Perucká 2481/5

120 00 Praha 2

VÁŠ DOPIS ZN.

ČÍSLO JEDNACÍ

SPISOVÁ ZNAČKA

DATUM

LCR954/000891/2016 LCR017604/2014

7.3.2016

VYŘÍZUJE

TELEFON

GSM

FAX

E-MAIL

Ing. Kráčmerová

725374963

956954111

317705619

Miluse.Kracmerova@lesycr.cz

Vyjádření k projektové dokumentaci pro stavební povolení „Zvýšené traťové rychlosti v úseku Havlíčkův Brod-Okrouhlice“

Předmětem stavby je zvýšení rychlosti v km 224,100 - 232,970 dvoukolejně železniční trati Havlíčkův Brod - Kolín v mezistaničním úseku Havlíčkův Brod – Okrouhlice v délce 8,870 km. V souvislosti se zvýšením rychlosti bude upraveno traťové zabezpečovací zařízení a provedena pokládka nové kabelizace v obvodu přílehlých ŽST Havlíčkův Brod a Okrouhlice. Dojde k opravě několika drážních propustků a mostků. Stavba se nedotkne pozemků ve vlastnictví státu s právem hospodaření Lesů ČR, s.p., ani staveb v majetku Lesů ČR s.p.

Lesy ČR, s.p., Správa toků Benešov – oblast povodí Vltavy, jako určený správce pravostranného přítoku Sázavy, ř. km 153,8 (ČHP 1-09-01-083; IDVT 10247261) **souhlasí** s výše uvedenou akcí za podmínek vyplývajících zejména z ustanovení ČSN 73 6822 Křížení a souběhy vedení s vodními toky:

- 1) Realizací nesmí dojít ke zmenšení průtočného profilu toku.
- 2) Správa toků bude informována o průběhu prací, týkajících se toku. Zahájení a ukončení prací na křížení toku bude oznámeno správci toků. Případné závady budou odstraněny dle připomínek správce toku na náklady investora akce.
- 3) Stavba bude provedena dle projektové dokumentace firmy PRODEX, spol. s r.o., která nám byla předložena k vyjádření.
- 4) Likvidace vytěžené zeminy bude v souladu se zákonem o odpadech 185/2001 sb. ve znění pozdějších předpisů.
- 5) Požadujeme, aby zvláště nebezpečné a závadné látky se nedostaly do toků v naší správě a abychom byli o jakékoliv mimořádné události týkající se toků v naší správě včas informováni na výše uvedená telefonní čísla.
- 6) Toto vyjádření nenahrazuje vyjádření majitele pozemků.
- 7) V případě zásahu do břehového porostu bude tento zásah projednán se správcem toku.

S pozdravem

Lesy České republiky, s.p.

Ing. Dan Král Ph.D.

vedoucí Správy toků-oblast povodí Vltavy

ká pošta




Kraj Vysočina

KRAJSKÝ ÚŘAD KRAJE VYSOČINA
Odbor dopravy a silničního hospodářství
Žižkova 57, 587 33 Jihlava, Česká republika

PRODEX spol. s r. o., organizační složka
Perucká 2481/5
120 00 Praha 2 – Vinohrady

Váš dopis značky/ze dne
16/OP/01/00024/26.2.2016

Číslo jednací
KUJI 18444/2016

Vyřizuje/telefon
Ing. Zikán/564 602 178

V Jihlavě dne
14. 3. 2016

Žádost o souhlas se stavbou dle předložené dokumentace

Dne 26. února 2016 jsme od vás obdrželi žádost o souhlas se stavbou dle předložené dokumentace pro vydání stavebního povolení stavby „Zvýšení traťové rychlosti v úseku Havlíčkův Brod – Okrouhlice“.

Oddělení dopravní obslužnosti Odboru dopravy a silničního hospodářství Krajského úřadu Kraje Vysočina podporuje zvýšení traťové rychlosti, zatraktivnění a zlepšení parametrů tratě Havlíčkův Brod – Kolín a souhlasí se stavbou „Zvýšení traťové rychlosti v úseku Havlíčkův Brod – Okrouhlice“ dle předložené dokumentace.

S pozdravem

Ing. Hana Strnadová
vedoucí odboru dopravy a silničního hospodářství

Ověřovací doložka konverze na žádost do dokumentu v listinné podobě

Ověřuji pod pořadovým číslem **102236_001852**, že tento dokument v listinné podobě, který vznikl převedením z dokumentu obsaženého v datové zprávě, skládajícího se z **1** listů, se shoduje s obsahem dokumentu, jehož převedením vznikl.

Autorizovanou konverzí dokumentu se nepotvrzuje správnost a pravdivost údajů obsažených v dokumentu a jejich soulad s právními předpisy.

Obsah předložené datové zprávy k provedení autorizované konverze byl ve shodě se záznamy Informačního systému datových schránek. Tato datová zpráva s číslem 353226944 byla systémem přenesena dne 15.03.2016 v 10:22:58. Platnost datové zprávy byla ověřena dne 11.08.2016 v 12:43:41. Datová zpráva byla opatřena zaručenou elektronickou značkou založenou na kvalifikovaném systémovém certifikátu vydaném akreditovaným poskytovatelem certifikačních služeb. Údaje o zaručené elektronické značce: číslo kvalifikovaného systémového certifikátu **1C 44 C7**, certifikát byl vydán **PostSignum Qualified CA 2, Česká pošta, s.p. [IČ 47114983]** pro **Informační systém datových schránek - produkční prostředí Ministerstva vnitra České republiky [IČ 00007064]**. Elektronická značka byla označena časovým razítkem. Datum a čas **15.03.2016 14:38:12**, číslo kvalifikovaného časového razítka **2D C9 1F**, časové razítko bylo vydáno **PostSignum Qualified CA 3, Česká pošta, s.p. [IČ 47114983]**.

Odesílající datová schránka:

Název: Kraj Vysočina

Adresa: Žižkova 1882/57, 58601 Jihlava, CZ

ID datové schránky: ksab3eu

Typ uživatele: Administrátor

Vstupující dokument obsažený v datové zprávě byl podepsán zaručeným elektronickým podpisem založeným na kvalifikovaném certifikátu vydaném akreditovaným poskytovatelem certifikačních služeb a platnost zaručeného elektronického podpisu byla ověřena dne 11.08.2016 v 12:43:54. Zaručený elektronický podpis byl shledán platným (dokument nebyl změněn) a kvalifikovaný certifikát byl v době ověření expirován. Údaje o zaručeném elektronickém podpisu: číslo kvalifikovaného certifikátu **00 A8 86 ED**, kvalifikovaný certifikát byl vydán akreditovaným poskytovatelem certifikačních služeb **I.CA - Qualified Certification Authority, 09/2009, První certifikační autorita, a.s.** pro podepisující osobu (označující osobu) **Ing. Hana Strnadová, vedoucí odboru, Odbor dopravy a silničního hospodářství, Kraj Vysočina**. Elektronický podpis nebyl označen časovým razítkem.

Vystavil: **Česká pošta, s.p.**

Pracoviště: **Praha 23**

Česká pošta, s.p. dne 11.08.2016

Jméno, příjmení a podpis osoby, která autorizovanou konverzi dokumentu provedla:

Dagmar Kačírková

Otisk úředního razítka:



87935848-60454-160811124330

Poznámka:

Kontrolu této ověřovací doložky lze provést v centrální evidenci ověřovacích doložek přístupné způsobem umožňujícím dálkový přístup na adrese <https://www.czechpoint.cz/overovacidolozky>.





V Jihlavě dne 15.3.2016
Č.j. 12636/ŘSD/39200/2016
Vyřizuje: Dolejší,
tel. 567 584 616


Prodex spol. s r.o.
Perucká 2481/5
120 00 Praha 2


Věc: Zvýšení traťové rychlosti v úseku Havlíčkův Brod - Okrouhlice

Na základě Vaší žádosti ze dne 26.2.2016 Vám sdělujeme, že nemáme námitky k akci: „Zvýšení traťové rychlosti v úseku Havlíčkův Brod – Okrouhlice“ v k.ú. Havlíčkův Brod.

V úseku železniční tratě na kterém je navrženo zvýšení rychlosti se nachází silniční nadjezd (silniční most ev. č. 34 – 042), která je součástí silnice první třídy I/34 a je ve správě ŘSD ČR, Správa Jihlava. V případě nutnosti provádění prací na tomto mostě (údržba, prohlídka, opravy, rekonstrukce, atd.), požadujeme možnost jejich provedení bezodkladně v co nejkratším časovém termínu z důvodu zachování bezpečnosti silničního a ostatního provozu na mostě.

S pozdravem


Ing. Marie Tesařová
ředitelka Správy Jihlava


Adresa pro doručování:
ŘSD ČR Správa Jihlava
Kosovská 10a
586 01 Jihlava

DOŠLO DNE 24-03-2016

UPC Česká republika, s.r.o.

Závišova 5, 140 00 Praha 4, Česká republika

IČ: 00562262

T +420 261 107 111 F +420 261 107 100

pracoviště: Bzenecká 2, 628 00 Brno, T: 541 612 234

Dimitrovová Beáta**Prodex spol. s r.o., organizační složka****PERUCKÁ 2481/5****120 00 PRAHA 2**

upc

V Brně dne: 16.3.2016

160071/N/CM

Věc : Vyjádření k předložené dokumentaci pro stavební řízení:**"Zvýšení trat'ové rychlosti v úseku Havl. Brod - Okrouhlice "**

K vaší žádosti o vyjádření ze dne 24.2.2016 a doručené dne 14.3.2016 k existenci našeho podzemního komunikačního vedení pro účel výše uvedené stavby Vám sdělujeme:

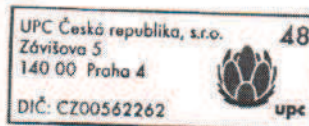
Dle předložené dokumentace se v prostoru stavby nenachází žádná podzemní vedení veřejné komunikační sítě (PVVKS) ve vlastnictví UPC Česká republika, s.r.o.

(vč. sítě býv. Karneval Media s.r.o. a Sloane Park Property Trust, a.s.)

Se stavbou souhlasíme. Toto vyjádření platí jen pro území a rozsah prací vyznačených v dokumentaci předložené žadatelem o vyjádření ke stavbě. Ke dni zahájení stavby je nutno existenci PVVKS znovu ověřit. Platnost vyjádření je 1 rok od data vydání. Vztahuje se pouze ke stavbě a stavebníkovi, jak jsou uvedeny žadatelem tohoto vyjádření popř. uvedené v technické dokumentaci. Pro jiného stavebníka, pro rozšíření stavby (i formou přípoložky), jiný stavební objekt (či část stavby) než k jakému bylo požádáno o naše stanovisko, stejně jako k jakémukoli změně stavby před dokončením obecně je toto vyjádření neplatné a pro ně si vyhrazujeme nové posouzení.

Nedodržením těchto podmínek je hrubým porušením právní povinnosti podle § 102 zák.č. 127/2005 Sb., o telekomunikacích.

Podrobnější údaje o uložení našich komunikačních kabelů pro pracoviště Brno (viz: www.upc.cz/o-upc/dokumentace), vyjádření ke stavbám a případné další informace poskytne UPC Česká republika, s.r.o., Bzenecká 2, 628 00 Brno, na základě písemné žádosti.

S pozdravem
Čípek Miloslav

Technical Administrator

LESY ČESKÉ REPUBLIKY, S. P., LESNÍ SPRÁVA LEDEČ NAD SÁZAVOU

Zahradní 1226, Horní Leděč, 584 01 Leděč nad Sázavou, tel. +420 956155111, ls155@lesy-cr.cz, ID DS: e8jcfstn

Prodex spol. s r. o.
Perucká 2481/5
Praha 2
120 00

VÁŠ DOPIS ZN.

ČÍSLO JEDNACI

LCR155/000422/2016

SPISOVÁ ZNAČKA

DATUM

18.3.2016

VYŘIZUJE

Bc. Novotná

TELEFON

956 155 112

GSM

FAX

E-MAIL

NovotnaPe@lesy-cr.cz

Věc: souhlas se stavbou dle předložené projektové dokumentace

Lesy České republiky, s.p., Lesní správa Leděč nad Sázavou jako správce pozemku p. č. 32 v k. ú. Okrouhlice a pozemků p. č. 205/3 a 206/4 v k. ú. Veselice u Havlíčkova Brodu sděluje, že souhlasí se stavbou „Zvýšení traťové rychlosti v úseku Havlíčkův Brod – Okrouhlice“, ve vzdálenosti do 50 m od uvedených lesních pozemků dle předložené projektové dokumentace.

Zároveň sděluje, že z titulu výkonu funkce OLH na lesních pozemcích v k. ú. Okrouhlice, Chlístov u Okrouhlice, Veselice u Havlíčkova Brodu a Poděbabý souhlasí s výše uvedenou stavbou dle předložené projektové dokumentace

S pozdravem

Lesy České republiky, s.p. [01]
se sídlem Přemyslova 1106/19, Nový Hradec Králové,
500 08 Hradec Králové
IČ: 47196451, DIČ: CZ42196451
Lesní správa Leděč nad Sázavou
Zahradní 1226, Horní Leděč, 584 01 Leděč nad Sázavou

17

Ing. Petr Chvalkovský

lesní správce



Agentura logistiky
Regionální středisko vojenské dopravy Olomouc
ul. Dobrovského 6, Olomouc 779 00

Čj. 22-2/2016-5512 OL

V Olomouci dne 23. března 2016

Výtisk č. 1

Počet listů: 1

Přílohy: 0

PRODEX spol. s.r.o.
Inženýrská činnost

pí. Beáta DIMITROVOVÁ

Peruská 2481/5

12000 Praha 2

Žádost o souhlas se stavbou dle předložené dokumentace

Na základě Vámi předložené dokumentaci, zaslané pod Vaší značkou ZN.: 16/OP/01/00026, ve věci vydání stavebního povolení pro stavbu „Zvýšení traťové rychlosti v úseku Havlíčkův Brod - Okrouhlice“ Vám sděluji, že z hlediska zájmů vojenské dopravy nemám žádné návrhy ani připomínky a s vydáním stavebního povolení v souladu s doloženou dokumentací souhlasím.

Před zahájením realizace akce, požadujeme zaslat přesný termín stavby a termíny úplných výluk na uvedené trati.

V souladu s § 175 zákona č. 183/2006 Sb., o územním plánování a stavebním řádu Vám vydá souhrnné stanovisko za Ministerstvo obrany ČR Sekce ekonomická a majetková MO, oddělení ochrany územních zájmů. Vyjádření Regionálního střediska vojenské dopravy Olomouc se stává jeho nedílnou součástí.

Kontaktní osoba: praporčík David REGMUND, tel. 973 401 554, fax 973 401 556.

maj. Ing. Milan PALKOVIČ
Náčelník Regionálního střediska vojenské dopravy



MĚSTSKÝ ÚŘAD HAVLÍČKŮV BROD
stavební úřad
Havlíčkovo náměstí 57, 580 61 Havlíčkův Brod

Č.j.: MHB ST/295/2016/Ve
JIP.21243/2016/muhb

Havlíčkův Brod, dne 23.3.2016
tel: 569 497 211, e-mail: bvesely@muhb.cz

STANOVISKO

Městský úřad Havlíčkův Brod, jako stavební úřad příslušný podle § 13, odst. 1, písm. c) zákona č. 183/2006 Sb., o územním plánování a stavebním řádu, ve znění pozdějších předpisů (dále jen "stavební zákon"), po posouzení žádosti o souhlas se stavbou, kterou dne 26.2.2016 podal

PRODEX spol. s r.o., organizační složka, IČO 01761200, Perucká 2481, 120 00 Praha 2-Vinohrady,
(dále jen "žadatel"), ve věci:

ZVÝŠENÍ TRAŤOVÉ RYCHLOSTI V ÚSEKU HAVLÍČKŮV BROD - OKROUHLICE

na pozemcích v katastrálním území Havlíčkův Brod, Poděbaby, Perknov, Veselice u Havlíčkova Brodu, Chlístov u Okrouhlice, Vadín, Okrouhlice

vydává podle ustanovení § 149 odst. 1 a § 136 zákona č. 500/2004 Sb., správní řád, ve znění pozdějších předpisů toto stanovisko:

- Předmětem stavby je zvýšení rychlosti dvoukolejné železniční trati Havlíčkův Brod – Kolín v mezistaničním úseku Havlíčkův Brod - Okrouhlice v délce 8,870 km, dále pak rekonstrukce zastávky Havlíčkův Brod - Perknov v km 228,327 včetně osvětlení a informačního systému. V úseku bude doplněna diagnostika vozidel a rekonstruováno trakční vedení.
- V souvislosti se zvýšením rychlosti bude upraveno traťové zabezpečovací zařízení a provedena pokládka nové kabelizace také v obvodu přilehlých ŽST Havlíčkův Brod a Okrouhlice.
- Km vymezení začátku a konce stavby: začátek stavby: žkm 224,110, konec stavby: žkm 232,970.

Městský úřad Havlíčkův Brod, stavební úřad ověřil soulad navrhované stavby se záměry územního plánování.

Záměr změny stavby pro dopravu je navržen v souladu se schválenou územně plánovací dokumentací města Havlíčkův Brod – ÚZEMNÍM PLÁNEM HAVLÍČKŮV BROD, který byl vydán dne 15.9.2014 Opatřením obecné povahy Zastupitelstva města Havlíčkův Brod (usnesení č. 323/14), které nabylo účinnosti 23.10.2014. Stavební záměr je navržen v koridoru dráhy, v ploše územního plánu DZ – PLOCHA DOPRAVNÍ INFRASTRUKTURY - ŽELEŽNIČNÍ.

Záměr změny stavby pro dopravu je navržen v souladu se schválenou územně plánovací dokumentací obce Okrouhlice - ÚZEMNÍM PLÁNEM OKROUHLICE, který byl vydán dne 29.9.2014 Opatřením obecné povahy Zastupitelstva obce Okrouhlice, které nabylo účinnosti 21.10.2014. Stavební záměr je navržen v koridoru dráhy, v ploše územního plánu DOPRAVNÍ INFRASTRUKTURA – ŽELEŽNIČNÍ (DZ).

Městský úřad Havlíčkův Brod, stavební úřad vydává tímto podle § 15 odst.2 zákona č. 183/2006 Sb. o územním plánování a stavebním řádu, ve znění pozdějších předpisu (dále jen "stavebního zákona")

s o u h l a s

s vydáním stavebního povolení na výše uvedenou stavbu na dráze od speciálního stavebního úřadu (Drážního úřadu sekce stavební).

Bohumil Veselý
referent stavebního úřadu

otisk úředního razítka

Obdrží:

navrhovatel - žadatel
PRODEX spol. s r.o., organizační složka, IDDS: fd3vjio

Ověřovací doložka konverze na žádost do dokumentu v listinné podobě

Ověřuji pod pořadovým číslem **102245_005015**, že tento dokument v listinné podobě, který vznikl převedením z dokumentu obsaženého v datové zprávě, skládajícího se z 2 listů, se shoduje s obsahem dokumentu, jehož převedením vznikl.

Autorizovanou konverzí dokumentu se nepotvrzuje správnost a pravdivost údajů obsažených v dokumentu a jejich soulad s právními předpisy.

Obsah předložené datové zprávy k provedení autorizované konverze byl ve shodě se záznamy Informačního systému datových schránek. Tato datová zpráva s číslem 355717891 byla systémem přenesena dne 23.03.2016 v 11:20:52. Platnost datové zprávy byla ověřena dne 05.04.2016 v 08:25:25. Datová zpráva byla opatřena zaručenou elektronickou značkou založenou na kvalifikovaném systémovém certifikátu vydaném akreditovaným poskytovatelem certifikačních služeb. Údaje o zaručené elektronické značce: číslo kvalifikovaného systémového certifikátu **IC 44 C7**, certifikát byl vydán **PostSignum Qualified CA 2, Česká pošta, s.p. [IČ 47114983]** pro **Informační systém datových schránek - produkční prostředí Ministerstvo vnitra České republiky [IČ 00007064]**. Elektronická značka byla označena časovým razítkem. Datum a čas **30.03.2016 14:21:01**, číslo kvalifikovaného časového razítka **2D C9 1F**, časové razítko bylo vydáno **PostSignum Qualified CA 3, Česká pošta, s.p. [IČ 47114983]**.

Odesilající datová schránka:

Název: Město Havlíčkův Brod

Adresa: Havlíčkově náměstí 57, 58001 Havlíčkův Brod, CZ

ID datové schránky: 5uvbfub

Typ uživatele: Spisová služba

Vstupující dokument obsažený v datové zprávě byl opatřen zaručenou elektronickou značkou založenou na kvalifikovaném systémovém certifikátu vydaném akreditovaným poskytovatelem certifikačních služeb a platnost zaručené elektronické značky byla ověřena dne 05.04.2016 v 08:25:35. Zaručená elektronická značka byla shledána platnou (dokument nebyl změněn) a ověření platnosti kvalifikovaného systémového certifikátu bylo provedeno vůči seznamu zneplatněných kvalifikovaných systémových certifikátů vydanému k datu 05.04.2016 07:04:02. Údaje o zaručené elektronické značce: číslo kvalifikovaného certifikátu **IC 15 0E**, kvalifikovaný certifikát byl vydán akreditovaným poskytovatelem certifikačních služeb **PostSignum Qualified CA 2, Česká pošta, s.p. [IČ 47114983]** pro podepisující osobu (označující osobu) **elektronická podatelna, MĚSTO HAVLÍČKŮV BROD [IČ 00267449]**. Elektronická značka nebyla označena časovým razítkem.

Vystavil: Česká pošta, s.p.

Pracoviště: Praha 24

Česká pošta, s.p. dne 05.04.2016

Jméno, příjmení a podpis osoby, která autorizovanou konverzí dokumentu provedla:

Eva Ohrová

Otisk úředního razítka:



83671097-9279-160405082517

Poznámka:

Kontrolu této ověřovací doložky lze provést v centrální evidenci ověřovacích doložek přístupné způsobem umožňujícím dálkový přístup na adrese <https://www.czechpoint.cz/overovacidolozky>.



The energy to lead

PRODEX spol. s r.o.,
organizační složka
Perucká 2481/5
12000 Praha

naše značka
5001276912

vyřizuje
Lukáš Průcha

datum
24.03.2016

Věc:

Zvýšení traťové rychlosti v úseku Havlíčkův Brod - Okrouhlice

K.ú. - p.č.: Poděbaby, Perknov, Vadín, Havlíčkův Brod, Okrouhlice, Chlístov u Okrouhlice, Veselice u Havlíčkova Brodu

Stavebník: SŽDC, s.o., Praha č.p. -, - Praha

Účel stanoviska: Povolení stavby - stavební režim

RWE GasNet, s.r.o., jako provozovatel distribuční soustavy (PDS) a technické infrastruktury, zastoupený RWE Distribuční služby, s.r.o., vydává toto stanovisko:

Stanovisko odboru EPZ - VTL (Bohuslav Hubička, tel: 532 227 264):

K Vašemu požadavku sdělujeme, že v oblasti plánované akce "Zvýšení traťové rychlosti v úseku Havlíčkův Brod - Okrouhlice" (dle dodané situace) prochází vysokotlaký (dále jen VTL) plynovod DN 300, PN 40. Je proto nutné činnost v této lokalitě řešit dle zákona 458/2000 Sb., TPG 702 04 a ČSN EN 1594.

Při realizaci výše uvedené akce požadujeme dodržet následující podmínky:

- bezpečnostní pásmo VTL plynovodů DN 300 je 40 m na obě strany od plynovodu;
- ochranné pásmo VTL plynovodu je 4 m na obě strany od plynovodu;

Rekonstrukce svršku a spodku:

- VTL plynovod je v místě křížení se železniční tratí v chráničce, která je na obou koncích opatřena číchačkou na sloupku (orientačním sloupkem);
- při práci na železničním svršku a spodku je nutné prokazatelně seznámit pracovníky, kteří budou práce provádět s existencí a trasou VTL plynovodu;
- práce provádět obezřetně s ohledem na naše zařízení;
- nesnižovat ani nezvyšovat stávající krytí VTL plynovodu;
- nepoškodit nadzemní části VTL plynovodu (orientační sloupky, uzávěry atd.);
- před zahájením prací je nutné naše zařízení vytyčit - žádost o vytyčení se nachází na internetových stránkách www.rwe-ds.cz;

Nové trafostanice:

- trafostanice umístit mimo bezpečnostní pásmo VTL plynovodu (40 m od plynovodu);

Kabel VN, NN:

- nejmenší vzdálenost mezi povrchem plynovodu a kabelem při křížení je 0,3 m;
- kabel se ukládá do tvárnice chráničky nebo do korytka v délce 2 m od plynovodu na obě strany;
- nejmenší vzdálenost mezi povrchem potrubí plynovodu a kabelem při souběhu jsou 4 m;

Sdělovací kabel (trubky HDPE):

- nejmenší vzdálenost mezi povrchem plynovodu a sdělovacím kabelem (trubkou HDPE) při křížení je 0,3 m;
- kabel (trubka HDPE) se ukládá do tvárnice chráničky nebo do korytka v délce 2 m od plynovodu na obě strany;
- nejmenší vzdálenost mezi povrchem potrubí plynovodu a sdělovacím kabelem (trubkou HDPE) při souběhu jsou 2 m;

Propustky:

- při čištění propustků v místě styku s VTL plynovodem provádět práce ručně;
- nesnižovat stávající krytí VTL plynovodu;

RWE Distribuční služby, s.r.o.

Plynárenská 499/1

Zábrdovice

602 00 Brno

T

F +420545578571

E info_ds@rwe.cz

I www.rwe.cz

IČ: 27935311

DIČ: CZ27935311

Zapsán do obchodního rejstříku:

Krajský soud v Brně

oddíl C, vložka 57165

26.07.2007

Bankovní spojení:
Československá obchodní banka,
a.s.

Číslo účtu: 17837923

Kód banky: 0300

- nové propustky umístit mimo ochranné pásmo VTL plynovodu (4 m od plynovodu);

Opěrné zdi:

- opěrné zdi v souběhu s VTL plynovodem vést mimo ochranné pásmo VTL plynovodu (4 m od plynovodu);
- nové opěrné zdi nesmí křížit VTL plynovod;

Všeobecné podmínky:

- před zahájením prací Vám naše zařízení vytyčíme - žádost o vytyčení se nachází na internetových stránkách www.rwe-ds.cz;

- výkopové a zemní práce v ochranném pásmu VTL plynovodu (4 m na obě strany od plynovodu) provádět zásadně ručně;
- nepoškodit nadzemní části VTL plynovodu (orientační sloupky, uzávěry atd.);
- nesnižovat ani nezvyšovat stávající krytí VTL plynovodu;
- v ochranném pásmu VTL plynovodu neskladovat žádný stavební ani jiný materiál;
- případné dočasné zařízení staveníště (maríngotky, mobilní buňky atd.) umístit minimálně 20 m od VTL plynovodu;
- po dobu prací požadujeme zabezpečit VTL plynovod proti mechanickému poškození vhodným způsobem (přejezdy zabezpečit silničními panely, ochranné pásmo VTL plynovodu ohraničit výstražnou páskou);
- před záhozem v místě křížení s VTL plynovodem přizvat zaměstnance RWE Distribuční služby, s.r.o. - Regionální oblast Čechy 3 ke kontrole dodržení výše uvedených podmínek (viz.výše uvedená internetová stránka).

Budou-li splněny výše uvedené podmínky s akcí "Zvýšení traťové rychlosti v úseku Havlíčkův Brod - Okrouhlice" souhlasíme.

Dále se v zájmovém území nacházejí STL, NTL plynovody a přípojky.

Pro realizaci stavby stanovujeme tyto podmínky:

- pokud realizace stavby vyvolá výškovou nebo směrovou úpravu trasy plynárenského zařízení, bude toto posuzováno jako přeložka. Náklady budou hrazeny investorem stavby.
- bude dodržena mj. ČSN 73 6005, TPG 702 04, zákon č.458/2000 Sb. ve znění pozdějších předpisů, případně další předpisy související s uvedenou stavbou.
- v ochranném pásmu plynovodu/přípojky (1m na obě strany) nebude realizována žádná pevná ani dočasná stavba, nebude skladován materiál, prováděny terénní úpravy, vysazovány stromy a dřeviny a pojížděno těžkou technikou.
- musí být dodrženo stávající krytí plynovodu min.0,8 m
- zemní práce v místě křížení s STL plynovodem provádět ručně bez použití mechanismů, min. 1 m na každou stranu od plynovodu a to tak, aby nedošlo k poškození potrubí plynovodu.

V rozsahu této stavby souhlasíme s povolením stavby dle zákona 183/2006 Sb. ve znění pozdějších předpisů. Tento souhlas platí pro územní řízení, řízení o územním souhlasu, veřejnoprávní smlouvy pro umístění stavby, zjednodušené územní řízení, ohlášení, stavební řízení, společné územní a stavební řízení, veřejnoprávní smlouvu o provedení stavby nebo oznámení stavebního záměru s certifikátem autorizovaného inspektora.

V zájmovém území se mohou nacházet plynárenská zařízení jiných vlastníků či správců, případně i dlouhodobě nefunkční/neprovozovaná plynárenská zařízení bez dostupných informací o jejich poloze a vlastnictví.

Plynárenské zařízení a plynovodní přípojky jsou dle ust. § 2925 zákona č. 89/2012 Sb., občanského zákoníku, provozovány jako zařízení zvlášť nebezpečné a z tohoto důvodu jsou chráněno ochranným pásmem dle zákona č.458/2000 Sb. ve znění pozdějších předpisů.

Nedodržení podmínek uvedených v tomto stanovisku zakládá odpovědnost stavebníka za vzniklé škody.

Rozsah ochranného pásma je stanoven v zákoně 458/2000 Sb. ve znění pozdějších předpisů.

Při realizaci uvedené stavby budou dodrženy podmínky pro provádění stavební činnosti:

1) Za stavební činnosti se pro účely tohoto stanoviska považují všechny činnosti prováděné v ochranném pásmu plynárenského zařízení a plynovodních přípojek (tzn. i bezvýkopové technologie a terénní úpravy) a činnosti mimo ochranné pásmo, pokud by takové činnosti mohly ohrozit bezpečnost a spolehlivost plynárenského zařízení a plynovodních přípojek (např. trhačí práce, sesuvy půdy, vibrace, apod.).

2) Stavební činnosti je možné realizovat pouze při dodržení podmínek stanovených v tomto stanovisku. Nebudou-li tyto podmínky dodrženy, budou stavební činnosti považovány dle § 68 zákona č.458/2000 Sb. ve znění pozdějších




The energy to lead

V případě dotčení pozemku v majetku RWE kontaktujte prosím RWE GasNet, s.r.o. Kontakt naleznete na adrese www.rwe-distribuce.cz/cs/kontaktni-system/, činnost "Smluvní vztahy - pozemky a budovy plynárenských zařízení", případně na Zákaznické lince 840 11 33 55.

Za správnost a úplnost dokumentace předložené s žádostí včetně jejího souladu s platnými předpisy plně zodpovídá její zpracovatel. Stanovisko nenahrazuje případná další stanoviska k jiným částem stavby.

V případě další korespondence nebo jednání (např. změna stavby) uvádějte naši značku - 5001276912 a datum tohoto stanoviska. Kontakty jsou k dispozici na www.rwe-ds.cz nebo Zákaznická linka 840 11 33 55.



Lukáš Průcha
technik externích požadavků
odbor zpracování externích požadavků
RWE Distribuční služby, s.r.o.

lukas.prucha@rwe.cz

Přílohy: Orientační zakres plynárenského zařízení, Detailní zakres plynárenského zařízení, Detailní zakres plynárenského zařízení, Ověřená příloha žadatele, Ověřená příloha žadatele

předpisů za činnost bez našeho předchozího souhlasu. Při každé změně projektu nebo stavby (zejména trasy navrhovaných inženýrských sítí) je nutné požádat o nové stanovisko k této změně.

3) Před zahájením stavební činnosti bude provedeno vytyčení trasy a přesné určení uložení plynárenského zařízení a plynovodních přípojek. Vytyčení trasy provede příslušná provozní oblast (formulář a kontakt naleznete na www.rwe-ds.cz nebo Zákaznická linka 840 11 33 55). Při žádosti uvede žadatel naši značku (číslo jednací) uvedenou v úvodu tohoto stanoviska. O provedeném vytyčení trasy bude sepsán protokol. Přesné určení uložení plynárenského zařízení a plynovodních přípojek je povinen provést stavebník na svůj náklad. Bez vytyčení trasy a přesného určení uložení plynárenského zařízení a plynovodních přípojek stavebníkem nesmí být vlastní stavební činnosti zahájeny. Vytyčení plynárenského zařízení a plynovodních přípojek považujeme za zahájení stavební činnosti.

4) Bude dodržena mj. ČSN 73 6005, TPG 702 04, zákon č.458/2000 Sb. ve znění pozdějších předpisů, případně další předpisy související s uvedenou stavbou.

5) Pracovníci provádějící stavební činnosti budou prokazatelně seznámeni s polohou plynárenského zařízení a plynovodních přípojek, rozsahem ochranného pásma a těmito podmínkami.

6) Při provádění stavební činnosti, vč. přesného určení uložení plynárenského zařízení je stavebník povinen učinit taková opatření, aby nedošlo k poškození plynárenského zařízení a plynovodních přípojek nebo ovlivnění jejich bezpečnosti a spolehlivosti provozu. Nebude použito nevhodného nářadí, zemina bude těžena pouze ručně bez použití pneumatických, elektrických, bateriových a motorových nářadí.

7) Odkryté plynárenské zařízení a plynovodní přípojky budou v průběhu nebo při přerušení stavební činnosti řádně zabezpečeny proti jejich poškození.

8) V případě použití bezvýkopových technologií (např. protlaku) bude před zahájením stavební činnosti provedeno úplné obnažení plynárenského zařízení a plynovodních přípojek v místě křížení na náklady stavebníka. V případě, že nebude tato podmínka dodržena, nesmí být použita bezvýkopová technologie.

9) Stavebník je povinen neprodleně oznámit každé i sebemenší poškození plynárenského zařízení nebo plynovodních přípojek (vč. izolace, signalizačního vodiče, výstražné fólie atd.) na telefon 1239.

10) Před provedením zásypu výkopu bude provedena kontrola dodržení podmínek stanovených pro stavební činnosti, kontrola plynárenského zařízení a plynovodních přípojek. Kontrolu provede příslušná provozní oblast (formulář a kontakt naleznete na www.rwe-ds.cz nebo Zákaznická linka 840 11 33 55). Při žádosti uvede žadatel naši značku (číslo jednací) uvedenou v úvodu tohoto stanoviska. Povinnost kontroly se vztahuje i na plynárenské zařízení, které nebylo odhaleno. O provedené kontrole bude sepsán protokol. Bez provedené kontroly nesmí být plynárenské zařízení a plynovodní přípojky zasypány. V případě, že nebudou dodrženy výše uvedené podmínky, je stavebník povinen na základě výzvy provozovatele plynárenského zařízení a plynovodních přípojek, nebo jeho zástupce doložit průkaznou dokumentaci o nepoškození plynárenského zařízení a plynovodních přípojek během výstavby nebo provést na své náklady kontrolní sondy v místě styku stavby s plynárenským zařízením a plynovodními přípojkami.

11) Plynárenské zařízení a plynovodní přípojky budou před zásypem výkopu řádně podsypány a obsypány těženým pískem, bude provedeno zhutnění a bude osazena výstražná fólie žluté barvy, vše v souladu s ČSN EN 12007-1-4, TPG 702 01, TPG 702 04.

12) Neprodleně po skončení stavební činnosti budou řádně osazeny všechny poklapy a nadzemní prvky plynárenského zařízení a plynovodních přípojek.

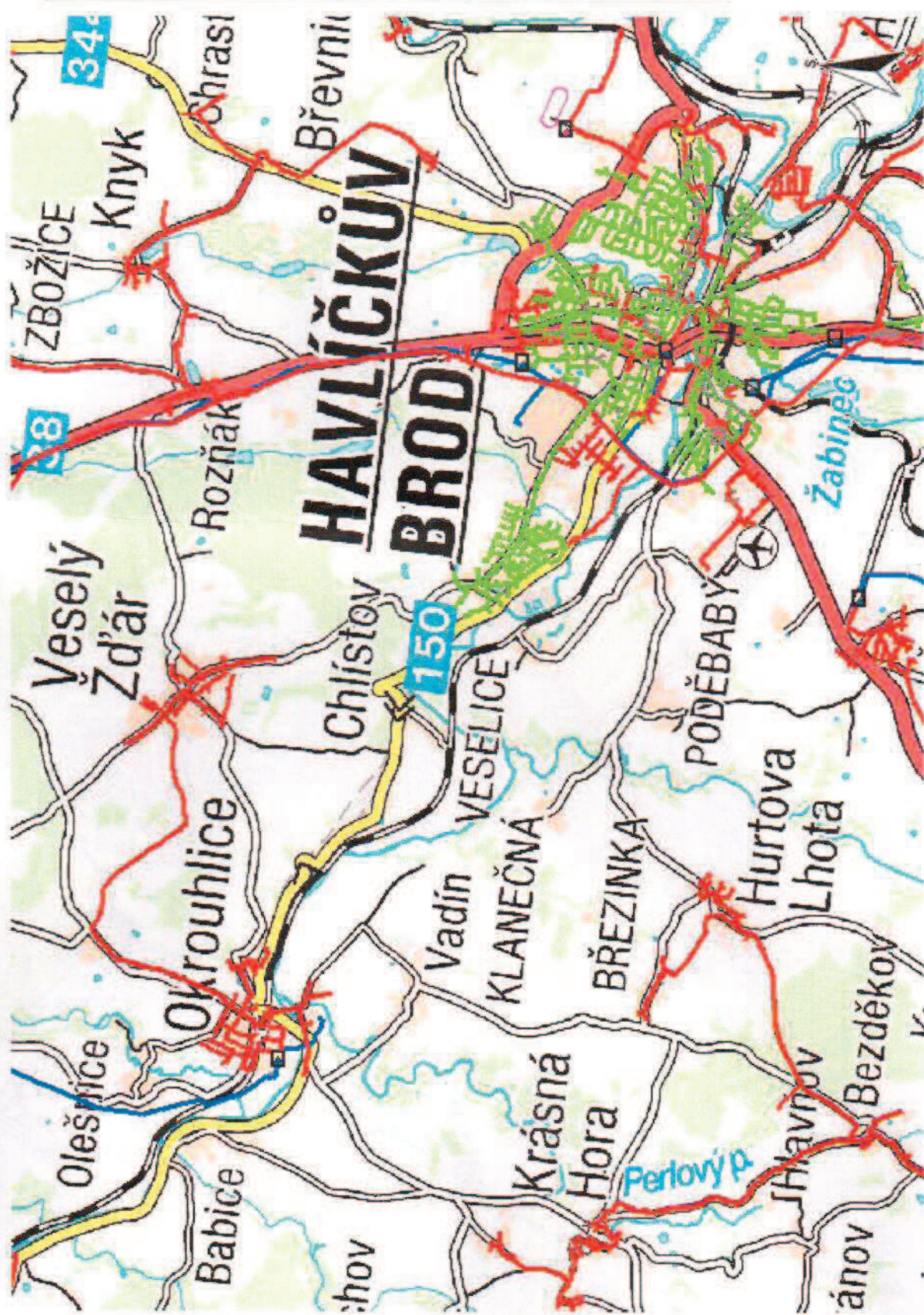
13) Poklapy uzávěrů a ostatních armatur na plynárenském zařízení a plynovodních přípojkách, vč. hlavních uzávěrů plynu (HUP) na odběrném plynovém zařízení udržovat stále přístupné a funkční po celou dobu trvání stavební činnosti.

14) Případné zřizování staveniště, skladování materiálů, stavebních strojů apod. bude realizováno mimo ochranné pásmo plynárenského zařízení a plynovodních přípojek (není-li ve stanovisku uvedeno jinak).

15) Bude zachována hloubka uložení plynárenského zařízení a plynovodních přípojek (není-li ve stanovisku uvedeno jinak).

16) Při použití nákladních vozidel, stavebních strojů a mechanismů zabezpečit případný přejezd přes plynárenské zařízení a plynovodní přípojky uložení panelů v místě přejezdu plynárenského zařízení.

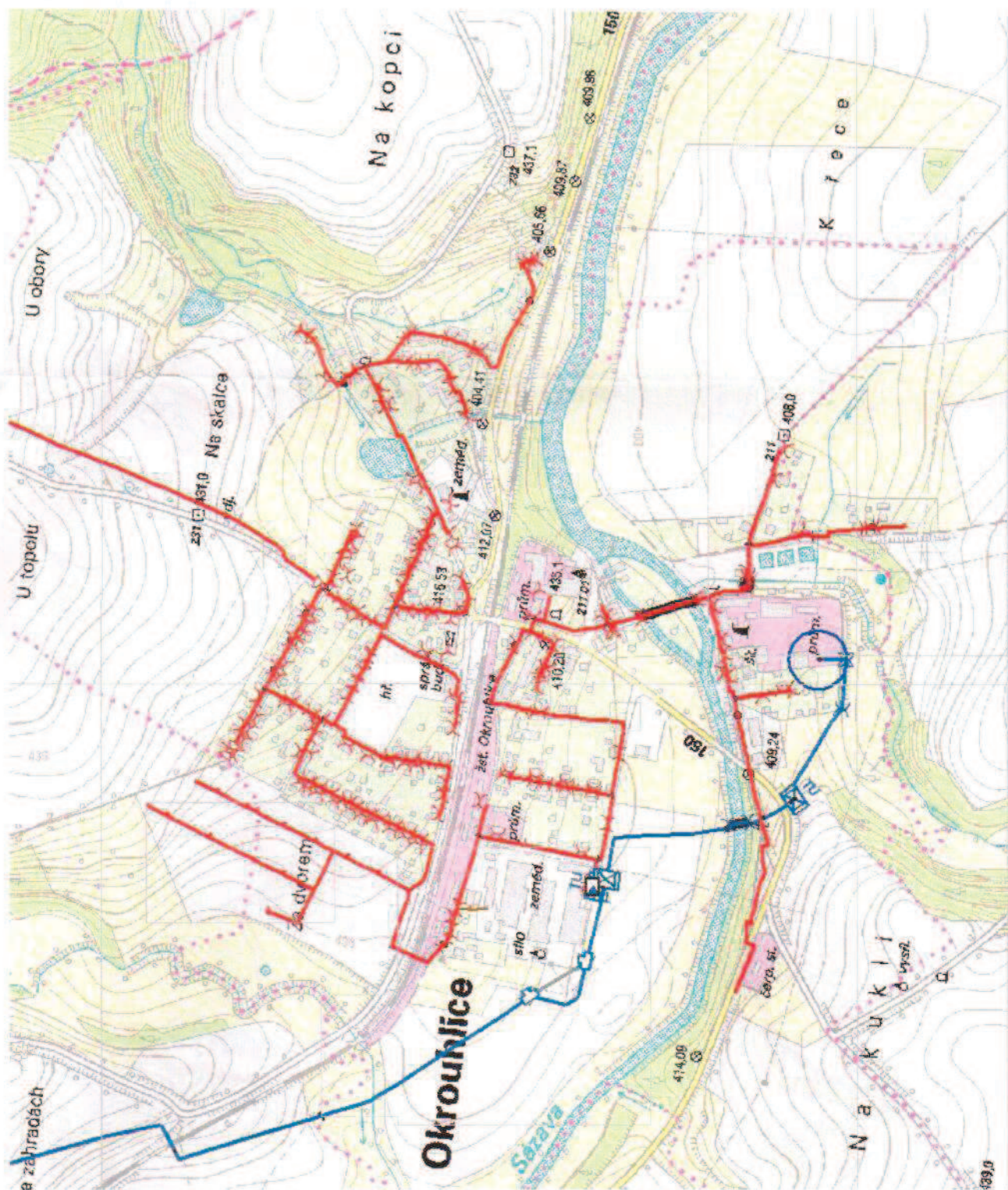
Platí pouze pro území vyznačené v příloze tohoto stanoviska a to 24 měsíců ode dne jeho vydání.
















Legenda:

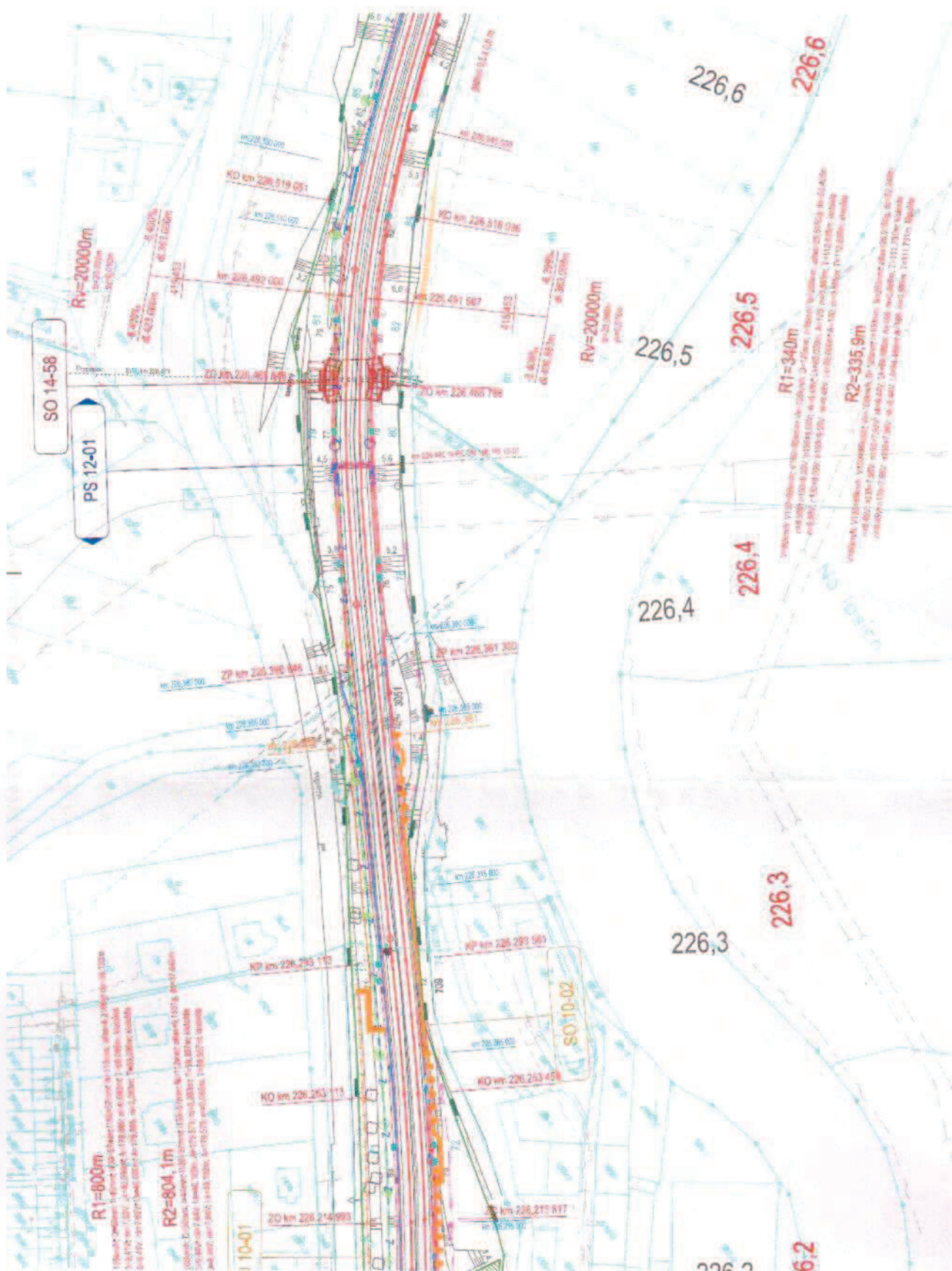
	linie plynovodu
	NTL
	STL
	VTL
	WTL
	nefunkční
	výstavba
	regulační stanice
	ochranné zařízení
	kabel
	elektropřípojka
	kabel protikoroziční ochrany
	anodové uzemnění
	stanice katodové ochrany

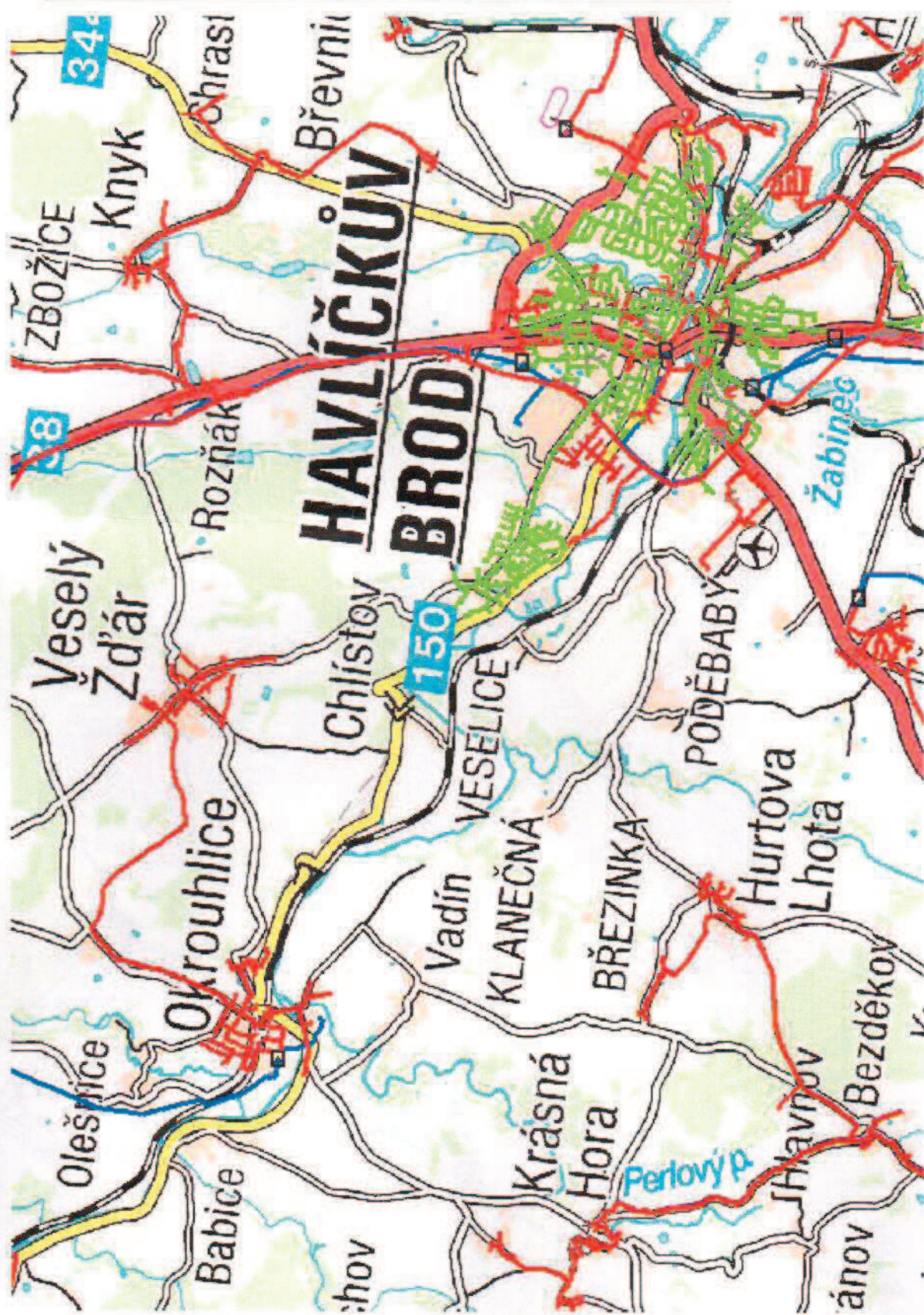
Provozovatel DS: RWE GasNet, s.r.o.; Stavebník: SZDC, s.o.; Praha č.p. - - Praha. K.ú.: Poděšbábý, Perknov. Vadin, Havlíčkův Brod, Okrouhlice, Veselice u Havlíčkova Brodu.



Legenda:	
 NTL	linie plynovodu
 STL	
 VTL	
 WVTL	
	nefunkční
	výstavba
	regulační stanice
	ochranné zařízení
	kabel
	elektroda/pojka
	kabel protikorozní ochrany
 <small>1000 x 1000 x 1000 x 1000</small>	anodové uzemnění
	stanice katodové ochrany

Provozovatel DS: RWE GasNet, s.r.o.; Stavebník: SZDC, s.o., Praha č.p. -, - Praha, K.ú.: Poděbáby, Perknov, Vadin, Havlíčkův Brod, Okrouhlice, Chlístov u Okrouhlice, Veselice u Havlíčkova Brodu.

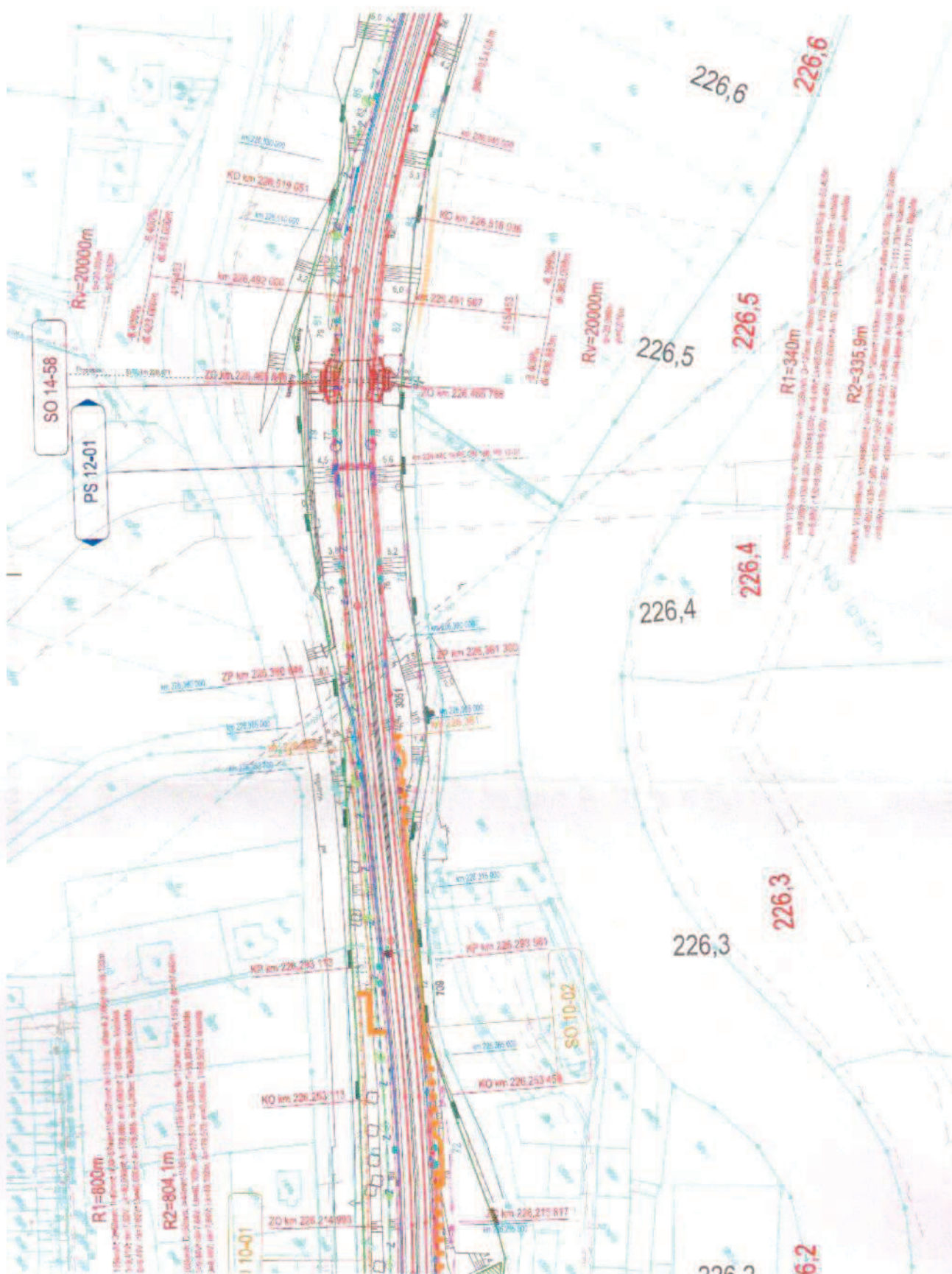




Legenda:

	linie plynovodu
	NTL
	STL
	VTL
	VVTL
	nefunkční
	výstavba
	regulační stanice
	ochranné zařízení
	kabel
	elektropřípojka
	kabel protikoroziční ochrany
	anodové uzemnění
	stanice katodové ochrany

Provozovatel DS: RWE GasNet, s.r.o.; Stavebník: SZDC, s.o., Praha č.p. -, Praha, K.ú.: Poděbáby, Perknov, Vadin, Havlíčkův Brod, Okrouhlice, Chlístov u Okrouhlice, Veselice u Havlíčkova Brodu.



Provozovatel DS: RWE GasNet, s.r.o., Stavebník: SZDC, s.o., Praha 2 p. - Praha, K.ú: Poděšbáby, Perknov, Vadín, Havlíkův Brod, Okrouhlice, Chlístov u Okrouhlice, Veselice u Havlíčkova Brodu.





MĚSTSKÝ ÚŘAD HAVLÍČKŮV BROD

ODBOR ŽIVOTNÍHO PROSTŘEDÍ

Vaše značka/ze dne
26.02.2016

Naše značka (č.j.)
MHB_OZP/559/2016/So

Vyřizuje/linka
Bc. Michaela Sobotková, 569 497 247,
msobotkova@muhb.cz

Datum
29. března 2016

Počet listů: 1

Počet příloh: 2

Souhrnné vyjádření dle § 154 a § 158 zákona č. 500/2004 Sb., správní řád ve znění pozdějších předpisů (dále jen správního řádu)

Městský úřad Havlíčkův Brod, odbor životního prostředí (dále jen odbor ŽP) obdržel dne 26.02.2016 žádost o souhrnné vyjádření k předložené projektové dokumentaci ke stavebnímu řízení na akci: „Zvýšení traťové rychlosti v úseku Havlíčkův Brod - Okrouhlice“ na pozemcích v k. ú. Havlíčkův Brod, Okrouhlice, Chlístov u Okrouhlice, Vadín, Perknov, Poděbaby, Veselice u Havlíčkova Brodu, kterou podala společnost PRODEX spol. s r.o., organizační složka, IČO 01761200, sídlo Perucká 2481/5, 120 00 Praha 2 - Vinohrady. Investorem akce je Správa železniční dopravní cesty, státní organizace, IČO 70994234, sídlo Dlážděná 1003/7, 110 00 Praha 1 - Nové Město.

Předmětem stavby je zvýšení rychlosti dvoukolejné železniční trati Havlíčkův Brod - Kolín v mezistaničním úseku Havlíčkův Brod - Okrouhlice v délce 8,870 km, dále pak rekonstrukce zastávky Havlíčkův Brod - Perknov v km 228,327 vč. osvětlení a informačního systému. V úseku bude doplněna diagnostika vozidel a rekonstruováno trakční vedení. V souvislosti se zvýšením rychlosti bude upraveno traťové zabezpečovací zařízení a provedena pokládka nové kabelizace také v obvodu přílehlých ŽST Havlíčkův Brod a Okrouhlice.

Předloženou projektovou dokumentaci zpracovala společnost PRODEX spol. s r.o., organizační složka, IČO 01761200, sídlo Perucká 2481/5, 120 00 Praha 2 - Vinohrady, odpovědný projektant Ing. Pavol Bartoš, zak. číslo 15XP24005.

Toto vyjádření nenahrazuje příslušné souhlasy ani povolení a není rozhodnutím podle předpisů o správním řízení. Má informativní charakter a poskytuje údaje pro investora, popř. pro stavební úřad, jak ve věci dále postupovat a zda je nutné zajistit vydání konkrétních závazných stanovisek ve smyslu ust. § 4 odst. 2 zákona č. 183/2006 Sb., o územním plánování a stavebním řádu (stavební zákon), § 149 správního řádu a případně dalších zákonů.

A. Vyjádření orgánu ochrany přírody a krajiny podle zákona č. 114/1992 Sb., o ochraně přírody a krajiny ve znění pozdějších předpisů:

Orgán ochrany přírody a krajiny vyřizuje samostatnou žádost k zásahu do významného krajinného prvku ze dne 18.03.2016 pod č. j. MHB_OZP/786/2016/Be.

B. Stanovisko vodoprávního úřadu podle zákona č. 254/2001 Sb., o vodách a o změně některých zákonů ve znění pozdějších předpisů (dále jen zákona):

Před zahájením povolovacího řízení na výše uvedenou stavbu je třeba obdržet souhlas podle § 17 zákona, o který bude požádáno na odboru ŽP. Součástí žádosti budou doklady podle § 8 vyhlášky č. 432/2001 Sb., o dokladech žádosti o rozhodnutí nebo vyjádření a o náležitostech povolení, souhlasů a vyjádření vodoprávního úřadu, zejména pak stanovisko správce dotčených vodních toků a správce povodí.

C. Vyjádření orgánu ochrany zemědělského půdního fondu (dále jen ZPF) dle zákona č. 334/1992 Sb., o ochraně ZPF ve znění pozdějších předpisů:

Bez připomínek.

Městský úřad, Havlíčkově náměstí 57, 580 61 Havlíčkův Brod 1, tel. 569 497 111, fax 569 497 117,
Odbor životního prostředí
e-mail posta@muhb.cz, <http://www.muhb.cz>, IČO: 00267449

- D. Vyjádření orgánu státní správy lesů podle zákona č. 289/1995 Sb., o lesích a o změně a doplnění některých zákonů ve znění pozdějších předpisů (dále jen zákona):
Z předložené situace je patrné, že navrhovanou stavbou bude částečně dotčeno ochranné pásmo do 50 metrů od pozemků určených k plnění funkcí lesa. V případě realizace záměru této stavby bude třeba nejprve požádat odbor ŽP o závazné stanovisko podle ust. § 14 odst. 2 zákona.
- E. Vyjádření z hlediska zákona č. 185/2001 Sb., o odpadech a o změně některých dalších zákonů ve znění pozdějších předpisů:
Odboru ŽP budou předloženy doklady o způsobu využití nebo odstranění odpadů vzniklých při stavbě.
- F. Vyjádření z hlediska zákona č. 201/2012 Sb., o ochraně ovzduší (dále jen zákona):
Stavbou nejsou dotčeny zájmy chráněné tímto zákonem.

Upozornění

Přebytečná vytěžená zemina se stává odpadem. Tento odpad musí být odevzdán osobě oprávněné podle zákona nebo může být využit k terénním úpravám za dodržení podmínek stanovených vyhláškou MŽP č. 294/2005 Sb., o podmínkách ukládání odpadů na skládky a jejich využívání na povrchu terénu. V pochybnostech o tom, co je odpad, rozhoduje Krajský úřad Kraje Vysočina.

Poučení:

Proti tomuto vyjádření je odvolání nepřipustné.

„otisk úředního razítka“

Bc. Michaela Sobotková
referentka odboru

Přílohy:

- 1 x Žádost o souhlas
- 1 x Žádost o závazné stanovisko

Obdrží:

PRODEX spol. s r.o., organizační složka, Perucká 2481/5, 120 00 Praha 2 - Vinohrady - IDDS fd3vj16

Ověřovací doložka konverze na žádost do dokumentu v listinné podobě

Ověřuji pod pořadovým číslem **102245 005016**, že tento dokument v listinné podobě, který vznikl převedením z dokumentu obsaženého v datové zprávě, skládajícího se z 2 listů, se shoduje s obsahem dokumentu, jehož převedením vznikl.

Autorizovanou konverzí dokumentu se nepotvrzuje správnost a pravdivost údajů obsažených v dokumentu a jejich soulad s právními předpisy.

Vstupující dokument obsažený v datové zprávě byl opatřen zaručenou elektronickou značkou založenou na kvalifikovaném systémovém certifikátu vydaném akreditovaným poskytovatelem certifikačních služeb a platnost zaručené elektronické značky byla ověřena dne 05.04.2016 v 08:28:43. Zaručená elektronická značka byla shledána platnou ve smyslu ověření integrity dokumentu, tzn. dokument nebyl změněn, a ověření platnosti kvalifikovaného systémového certifikátu bylo provedeno vůči poslednímu zveřejněnému seznamu zneplatněných kvalifikovaných systémových certifikátů vydanému k datu k datu 05.04.2016 07:04:02. Údaje o zaručené elektronické značce: číslo kvalifikovaného certifikátu **1C 15 0E**, kvalifikovaný certifikát byl vydán akreditovaným poskytovatelem certifikačních služeb **PostSignum Qualified CA 2, Česká pošta, s.p. [IČ 47114983]** pro podepisující osobu (označující osobu) **elektronická podatelna, MĚSTO HAVLÍČKŮV BROD [IČ 00267449]**. Elektronická značka nebyla označena časovým razítkem.

Vystavil: **Česká pošta, s.p.**

Pracoviště: **Praha 24**

Česká pošta, s.p. dne 05.04.2016

Jméno, příjmení a podpis osoby, která autorizovanou konverzi dokumentu provedla:

Eva Ohrová

Otisk úředního razítka:



Poznámka:

V době od uveřejnění seznamu zneplatněných kvalifikovaných systémových certifikátů, vůči kterému byla ověřována platnost kvalifikovaného systémového certifikátu 1C 15 0E, do provedení autorizované konverze dokumentů mohlo dojít k zneplatnění kvalifikovaného systémového certifikátu.

Kontrolu této ověřovací doložky lze provést v centrální evidenci ověřovacích doložek přístupné způsobem umožňujícím dálkový přístup na adrese <https://www.czechpoint.cz/overovacidolozky>.



KRAJSKÁ HYGIENICKÁ STANICE KRAJE VYSOČINA SE SÍDLEM V JIHLAVĚ

Váš dopis zn.: 16/OP/01/000177
Ze dne: 29.3.2016
Naše značka: KHSV/06000/2016/HB/HOK/Vel

PRODEX spol. s r.o.
Perucká 2481/5
120 00 Praha 2

Vyřizuje: Ing. Šimon Veleba
Telefon: 569 474 212
E-mail: simon.veleba@hb.khsjih.cz

Datum: 11. dubna 2016

„Zvýšení traťové rychlosti v úseku Havlíčkův Brod - Okrouhlice“ – závazné stanovisko orgánu ochrany veřejného zdraví pro vydání stavebního povolení.

Krajská hygienická stanice kraje Vysočina se sídlem v Jihlavě jako orgán ochrany veřejného zdraví, který je dotčeným správním úřadem ve smyslu ustanovení § 77 odst.1 zák. č. 258/2000 Sb., o ochraně veřejného zdraví v platném znění, vydává ve výše uvedené věci, v řízení podle ustanovení § 82 odst. 2 písm. i) cit. zákona ve spojení s ustanovením § 4 odst. 2 písm. a) zákona č. 183/2006 Sb., stavební zákon, toto **závazné stanovisko:**

S návrhem projektové dokumentace stavby ke stavebnímu řízení „Zvýšení traťové rychlosti v úseku Havlíčkův Brod - Okrouhlice“ **se s o u h l a s í**, souhlas je však vázán ve smyslu ustanovení § 77 odst.1 zák.č.258/2000 Sb. v návaznosti na § 4 odst.6 zák.č.183/2006 Sb., v platném znění na splnění této podmínky:

1./ Před uvedením stavby do trvalého provozu (zkušební provoz) bude provedeno měření hluku, které ověří, že hluk z provozu dopravy na železniční trati v úseku Havlíčkův Brod – Okrouhlice po realizaci záměru v denní a noční době nepřekročí hygienické limity hluku v chráněných venkovních prostorech staveb dotčené obytné zástavby. Měřicí body budou stanoveny ve spolupráci s Krajskou hygienickou stanicí kraje Vysočina, ÚP Havlíčkův Brod.

Odůvodnění:

Na základě žádosti zmocněného projektanta stavby doručené dne 24.3.2016 posoudila KHS kraje Vysočina dokumentaci pro stavební povolení „Zvýšení traťové rychlosti v úseku Havlíčkův Brod - Okrouhlice“, kterou zpracovala firma PRODEX spol. s r.o., Praha (5/2016). Investorem stavby je Správa železniční dopravní cesty s.o.

Předmětem stavby je zvýšení traťové rychlosti a tím i kapacity (propustnosti) dvoukolejné železniční trati Havlíčkův Brod – Kolin v mezistaničním úseku Havlíčkův Brod - Okrouhlice v délce 8,870 km, dále pak rekonstrukce zastávky Havlíčkův Brod-Perknov v km 228,327 vč. osvětlení a informačního systému. Rekonstrukce a úprava kolejového svršku umožní navýšení základní rychlosti až na V=100 km/h. Tato rychlost je však uvažována v úseku mimo obytnou zástavbu. V úsecích v blízkosti osídlení je navýšení rychlosti vesměs o 10 km/h až na V=80 km/h. Po rekonstrukci bude řešený úsek trati rovněž vyhovovat provozu jednotek s naklápačím skříním pro rychlost V_k=105-120 km/h. V úseku bude doplněna diagnostika vozidel a rekonstruováno trakční vedení. V rámci stavby bude provedena rekonstrukce šterkového lože v plném profilu, vložení nových kolejnic a pražců, dále bude provedena sanace železničního spodku v nezbytném rozsahu a zřízení či rekonstrukce odvodnění tělesa železniční trati. V uvedeném úseku

Krajská hygienická stanice kraje Vysočina se sídlem v Jihlavě, Tolstého 1914/15, 586 01 Jihlava
tel.: 567 564 551, fax: 567 305 352, e-mail: podatelna@khsjih.cz, ID: 4uuai3w, IČ: 71 00 93 11, bank. spojení: 33020681/0710
územní pracoviště Havlíčkův Brod, Štáflova 2003, 580 02 Havlíčkův Brod
tel.: 569 474 211, fax: 569 474 210, e-mail: podatelna@hb.khsjih.cz, ID: j5tiu6w

P 88335 1 001215

budou rekonstruovány také mosty a propustky. V souvislosti se zvýšením rychlosti bude upraveno též traťové zabezpečovací zařízení a provedena pokládka nové kabelizace také v obvodu přílehlých ŽST Havlíčkův Brod a Okrouhlice. Začátek rekonstrukce kolejí bude v km 226,016. Úsek kolejí od ŽST Havlíčkův Brod do km 226,016 nebude rekonstruován a bude ponechán ve stávajícím stavu. Tento úsek byl v nedávné době rekonstruován (rok 2008), v současné době je veden ze strany SŽDC jako zkušební, navíc zde není potenciál významného zvýšení traťové rychlosti. Konec rekonstrukce kolejí bude v souladu se zadávacími podklady v km 232,353 (nové staničení). Na úseku trati v km 230,650 - 231,774 byly odvodnění trati a PTŽS realizovány v rámci stavby "Rekonstrukce koleje č. 2 v km 230,650 - 231,774 trati Havlíčkův Brod - Okrouhlice". V tomto úseku tedy bude upravován pouze železniční svršek. Důvodem pro rekonstrukci je ztraktivnění a zlepšení parametrů současného železničního spojení mezi ŽST Havlíčkův Brod a ŽST Kutná Hora v úseku Havlíčkův Brod - Okrouhlice. Podnětem pro provedení stavby je celkový nevyhovující stav stávajícího železničního svršku a spodku v tomto traťovém úseku, stav mostních objektů a rovněž v současné době již nevyhovující stav stávajících nástupišť v zastávce Havlíčkův Brod-Perknov. Cílem projektu je zlepšení stavebně technického stavu řešeného úseku železniční trati, vytvoření podmínek pro rozvoj železniční dopravy, zlepšení kultury cestování, zvýšení atraktivity železniční dopravy v daném regionu a bezpečnosti železničního provozu.

Součástí projektové dokumentace byla hluková studie a její doplněk, které zpracovala firma Ecological Consulting a.s., Olomouc, v březnu 2014 a v únoru 2016. Pro zpřesnění výsledků akustické studie bylo provedeno ve dvou referenčních bodech přímé měření hluku z provozu stávající železniční dopravy. Z výsledků akustické studie je zřejmé, že při srovnání stavu hlučnosti v roce 2000 s výhledovým stavem 2020 (uvedení stavby do provozu) dojde k mírnému snížení ekvivalentních hladin akustického tlaku v denní době a nerozpoznatelnému poklesu v noční době. Při porovnání s rokem 2030 je snížení hlučnosti v denní době přibližně 1 dB a v noční době lze předpokládat zhoršení na hranici hodnotitelné změny. Dále bylo zjištěno, že stávající hladiny akustického tlaku se o dotčené zástavby pohybují nad hygienickým limitem, a to zejména v noční době. Ovlivnění obytné zástavby kolem rekonstruované trati je tedy vysoké již ve stávajícím stavu a ve výhledovém stavu se celkový stav hlučnosti nezmění, proto jsou navržena protihluková opatření. Protihluková ochrana je navržena formou devíti protihlukových stěn (PHS navržena i u objektu parc.č.st.34 k.ú. Okrouhlice-dle KN se jedná o stavbu pro dopravu s bytovou jednotkou). Oproti původnímu návrhu v projektové dokumentaci pro územní řízení byla nově navržena protihluková stěna, která zajistí hlukovou ochranu rodinného domu Chlístov č.p.21. Návrh této stěny byl zapracován do předložené projektové dokumentace. Z výsledků výpočtů akustické studie vyplývá, že po realizaci protihlukových opatření (s výhledem na rok 2030) již nebude ve všech chráněných venkovních prostorech staveb situovaných v blízkosti předmětného úseku železniční trati docházet k překračování hygienických limitů hluku v denní i noční době. Pro ověření účinnosti navržených protihlukových opatření, vzhledem k chráněným venkovním prostorům staveb, bylo v podmínce č.1 stanoveno provedení kontrolního měření hluku v chráněných venkovních prostorech staveb dotčené obytné zástavby po realizaci stavby.

V těsné blízkosti předmětného úseku železniční trati se nachází objekt parc. číslo st. 34, k.ú. Okrouhlice (bývalý drážní domek). Domek je veden v KN jako stavba pro dopravu, ale jeho součástí je i bytová jednotka. Objekt je stávajícím vlastníkem užíván, taktéž okolní prostor domku (pozemek parc.č.375/15 k.ú. Okrouhlice) je udržovaný a vlastníky využíván. Rekonstrukcí železničního svršku, po stavbě „Zvýšení traťové rychlosti v úseku Havlíčkův Brod - Okrouhlice“, pravděpodobně dojde ke snížení hlukové zátěže, ale už z hlukové studie je patrné překročení hlukového limitu díky blízkosti trati. V rámci stavby bude dále do blízkosti tohoto objektu s bytovou jednotkou posunutý také přejezd P3684, který bude nově zabezpečený světelným signalizačním zařízením s rampami, a kterého součástí bude také zvuková výstražní signalizace, jejíž provoz hlukovou zátěž v daném prostoru ještě navýší. Vzhledem ke způsobu užívání objektu parc.č.st.34 k.ú. Okrouhlice a k němu přílehlého pozemku parc.č.375/15-dle KN ostatní plocha (rekreace) a pro zajištění nenavýšení akustické situace v daném prostoru, a tedy udržení komfortu při užívání bytové jednotky v předmětném objektu (při uzavření starého objektu novými protihlukovými okny by mohlo docházet ke zvýšení vlhnutí zdiva a vzniku plísní v objektu => zvýšení zdravotního rizika), doporučujeme zajistit hlukovou ochranu i vnějšího prostoru tohoto objektu.

Podmínka č. 1 byla stanovena ve smyslu §30 zák.č. 258/2000 Sb., o ochraně veřejného zdraví v platném znění a §12 nař.vl. č. 272/2011 Sb.,o ochraně zdraví před nepříznivými účinky hluku a vibrací v platném znění, aby bylo garantováno dodržení hygienických limitů hluku v chráněných venkovních prostorech staveb.

Navrhované řešení je v souladu s požadavky zákona č. 258/2000 Sb., v platném znění, a proto byl vysloven souhlas za současného splnění výše uvedené podmínky.

OTISK ÚŘEDNÍHO RAZÍTKA

Ing. Šimon Veleba
vedoucí oddělení hygieny obecné a komunální v Havlíčkově Brodě

Přílohy: projektová dokumentace – hlukové studie ponechávám ve spisu odd.HOK

Na vědomí: investor stavby prostřednictvím projektanta

Ověřovací doložka konverze na žádost do dokumentu v listinné podobě

Ověřuji pod pořadovým číslem **110094_002609**, že tento dokument v listinné podobě, který vznikl převedením z dokumentu obsaženého v datové zprávě, skládajícího se z 3 listů, se shoduje s obsahem dokumentu, jehož převedením vznikl.

Autorizovanou konverzí dokumentu se nepotvrzuje správnost a pravdivost údajů obsažených v dokumentu a jejich soulad s právními předpisy.

Obsah předložené datové zprávy k provedení autorizované konverze byl ve shodě se záznamy Informačního systému datových schránek. Tato datová zpráva s číslem 360953542 byla systémem přenesena dne 12.04.2016 v 12:15:38. Platnost datové zprávy byla ověřena dne 14.04.2016 v 19:18:35. Datová zpráva byla opatřena zaručenou elektronickou značkou založenou na kvalifikovaném systémovém certifikátu vydaném akreditovaným poskytovatelem certifikačních služeb. Údaje o zaručené elektronické značce: číslo kvalifikovaného systémového certifikátu **1C 44 C7**, certifikát byl vydán **PostSignum Qualified CA 2, Česká pošta, s.p. [IČ 47114983]** pro **Informační systém datových schránek - produkční prostředí Ministerstvo vnitra České republiky [IČ 00007064]**. Elektronická značka byla označena časovým razítkem. Datum a čas **12.04.2016 12:38:22**, číslo kvalifikovaného časového razítka **2D C9 20**, časové razítko bylo vydáno **PostSignum Qualified CA 3, Česká pošta, s.p. [IČ 47114983]**.

Odesílající datová schránka:

Název: Krajská hygienická stanice kraje Vysočina se sídlem v Jihlavě, územní pracoviště Havlíčkov

Adresa: Rozkošská 2331, 58001 Havlíčkův Brod, CZ

ID datové schránky: j5tiu6w

Typ uživatele: Nezjištěno

Vstupující dokument obsažený v datové zprávě byl podepsán zaručeným elektronickým podpisem založeným na kvalifikovaném certifikátu vydaném akreditovaným poskytovatelem certifikačních služeb a platnost zaručeného elektronického podpisu byla ověřena dne 14.04.2016 v 19:18:46. Zaručený elektronický podpis byl shledán platným (dokument nebyl změněn) a ověření platnosti kvalifikovaného certifikátu bylo provedeno vůči seznamu zneplatněných kvalifikovaných certifikátů vydanému k datu 14.04.2016 16:37:11. Údaje o zaručeném elektronickém podpisu: číslo kvalifikovaného certifikátu **1C 4D 88**, kvalifikovaný certifikát byl vydán akreditovaným poskytovatelem certifikačních služeb **PostSignum Qualified CA 2, Česká pošta, s.p. [IČ 47114983]** pro podepisující osobu (označující osobu) **Flura Hüblbauerová, administrativní pracovnice, územní pracoviště Havlíčkův Brod, 1360, Krajská hygienická stanice kraje Vysočina se sídlem v Jihlavě [IČ 71009311]**. Elektronický podpis nebyl označen časovým razítkem.

Vystavil: Česká pošta, s.p.

Pracoviště: Praha 100

Česká pošta, s.p. dne 14.04.2016

Jméno, příjmení a podpis osoby, která autorizovanou konverzi dokumentu provedla:

Radka Čubánová

Otisk úředního razítka:



84059565-104740-160414191825

Poznámka:

Kontrolu této ověřovací doložky lze provést v centrální evidenci ověřovacích doložek přístupné způsobem umožňujícím dálkový přístup na adrese <https://www.czechpoint.cz/overovacidolozky>.

MINISTERSTVO OBRANY ČR
SEKCE EKONOMICKÁ A MAJETKOVÁ
ODBOR OCHRANY ÚZEMNÍCH ZÁJMŮ A ŘÍZENÍ PROGRAMŮ NEMOVITÉ INFRASTRUKTURY
Teplého 1899, 530 02 Pardubice, datová schránka hjyaavk

Sp.zn. 50712/2016-8201-OÚZ-PCE

V Pardubicích dne 19. dubna 2016

Výtisk číslo: 1

Počet listů: 1

Prodex spol. s r.o., organizační složka
Perucká 2481/5

120 00 Praha 2

Věc: „Zvýšení trat'ové rychlosti v úseku Havlíčkův Brod - Okrouhlice”

K čj. 16/OP/01/00021

Ve smyslu § 175 zákona č. 183/2006 Sb., o územním plánování a stavebním řádu (stavební zákon), zákona č. 222/1999 Sb. o zajišťování obrany České republiky v platných zněních a v souladu s resortními předpisy bylo provedeno vyhodnocení výše uvedené akce.

Proti předloženému návrhu nemám námitek a vydávám

z á v a z n é s t a n o v í s k o

České republiky - Ministerstva obrany, jejímž jménem jedná na základě pověření ministra obrany ze dne 11. září 2015 a ve smyslu § 7, odst. 2 zákona č. 219/2000 Sb. vedoucí oddělení ochrany územních zájmů Pardubice, Odboru ochrany územních zájmů a řízení programů nemovité infrastruktury, Sekce ekonomické a majetkové, Bc. Pavla Hromádková, se sídlem Teplého 1899, 530 02 Pardubice.

Realizace akce se povoluje při dodržení údajů předložené projektové dokumentace (situování, výška, rozsah apod.).

Stanovisko je platné dva roky za předpokladu, že nedojde ke změnám v hlavních parametrech stavby. Nebude-li stavba v termínu zahájena, musí být požádáno o nové rozhodnutí (včetně nového předložení dokumentace) nejméně 60 dnů před ukončením platnosti.

Stanovisko platí současně pro všechny další stupně projektu i pro veškeré další řízení (např. vodoprávní apod.). Na jeho základě lze vydat územní rozhodnutí, vodoхозяйské rozhodnutí, případně i zjednodušené územní řízení nebo stavební povolení. Investor (projektant) má právo k jeho rozmnožení a použití pro všechny potřebné účely, je však povinen předat ho v opise všem dalším složkám, které budou na akci spoluúčastné, aby se zabránilo zbytečnému projednávání.

Toto závazné stanovisko není souhlasem vlastníka pozemků a nemovitostí ve vlastnictví ČR-MO s výše uvedenou akcí dle § 85 a § 109 zákona č. 183/2006 Sb., ve znění pozdějších předpisů. V případě, že jsou navrhovanou stavbou (rekonstrukcí, ...) dotčena jakákoliv vlastnická práva k nemovitostem ve vlastnictví ČR, ke kterým má Ministerstvo obrany příslušnost hospodaření, kontaktujte v souladu s vlastnickým právem na listu vlastnictví Agenturu hospodaření s nemovitým majetkem MO, Odbor územní správy majetku Pardubice, Teplého 1899, 530 02 Pardubice.

Podmínky: Nejsou.

V řešené lokalitě se nenachází vojenské inženýrské sítě.

Bc. Pavla Hromádková

vedoucí Oddělení ochrany územních zájmů Pardubice

Vyřizuje: Romana Čapská, tel: 973 245 973

Při další případné korespondenci, týkající se uvedené věci, uveďte naši spisovou značku a žádosti zasílejte doporučenou poštou.

á pošta



KRAJSKÉ ŘEDITELSTVÍ POLICIE KRAJE VYSOČINA

ÚZEMNÍ ODBOR HAVLÍČKŮV BROD
Dopravní inspektorát

Č. j. KRPJ-23524-3/ČJ-2016-161606

Havlíčkův Brod 19. dubna 2016

Počet listů: 1

PRODEX spol. s r. o.

Perucká 2481/5

120 00 Praha 2 - Vinohrady

email: holemy@prodex-cz.eu

ISDS: fd3vj6

ZVÝŠENÍ TRAŤOVÉ RYCHLOSTI VÚSEKU HAVLÍČKŮV BROD – OKROUHVICE,

projektová dokumentace - stanovisko

K Vaší ZN: 16/OP/01/00027

Policie České republiky, Územní odbor Havlíčkův Brod, Dopravní inspektorát jako orgán státní správy ve věcech bezpečnosti a plynulosti provozu na pozemních komunikacích ve smyslu ust. § 2 zákona č. 273/2008 Sb., o Policii České republiky, ve znění pozdějších předpisů,

vydává souhlasné stanovisko

z hlediska svých zájmů k projektové dokumentaci shora uvedené stavební akce, ve stupni pro stavební povolení.

zpracoval: por. Bc. Petr Tomšovský
komisař

npor. Mgr. David HOSPODKA
vedoucí oddělení

Nádražní 59
580 01 Havlíčkův Brod

Tel.: +420 974 271 258
Fax: +420 974 271 928

Email: petr.tomsovsky@pcr.cz

www.pcr.cz

Ověřovací doložka konverze na žádost do dokumentu v listinné podobě

Ověřuji pod pořadovým číslem **102236_001853**, že tento dokument v listinné podobě, který vznikl převedením z dokumentu obsaženého v datové zprávě, skládajícího se z **1** listů, se shoduje s obsahem dokumentu, jehož převedením vznikl.

Autorizovanou konverzí dokumentu se nepotvrzuje správnost a pravdivost údajů obsažených v dokumentu a jejich soulad s právními předpisy.

Obsah předložené datové zprávy k provedení autorizované konverze byl ve shodě se záznamy Informačního systému datových schránek. Tato datová zpráva s číslem 362884345 byla systémem přenesena dne 19.04.2016 v 10:36:49. Platnost datové zprávy byla ověřena dne 11.08.2016 v 12:47:47. Datová zpráva byla opatřena zaručenou elektronickou značkou založenou na kvalifikovaném systémovém certifikátu vydaném akreditovaným poskytovatelem certifikačních služeb. Údaje o zaručené elektronické značce: číslo kvalifikovaného systémového certifikátu **1C 44 C7**, certifikát byl vydán **PostSignum Qualified CA 2, Česká pošta, s.p. [IČ 47114983]** pro **Informační systém datových schránek - produkční prostředí Ministerstvo vnitra České republiky [IČ 00007064]**. Elektronická značka byla označena časovým razítkem. Datum a čas **19.04.2016 11:47:51**, číslo kvalifikovaného časového razítka **2D C9 1F**, časové razítko bylo vydáno **PostSignum Qualified CA 3, Česká pošta, s.p. [IČ 47114983]**.

Odesílající datová schránka:

Název: Krajské ředitelství policie kraje Vysočina

Adresa: Vrchlického 2627/46, 58601 Jihlava, CZ

ID datové schránky: x9nhptc

Typ uživatele: Oprávněná osoba

Vstupující dokument obsažený v datové zprávě byl opatřen zaručenou elektronickou značkou založenou na kvalifikovaném systémovém certifikátu vydaném akreditovaným poskytovatelem certifikačních služeb a platnost zaručené elektronické značky byla ověřena dne 11.08.2016 v 12:47:58. Zaručená elektronická značka byla shledána platnou (dokument nebyl změněn) a ověření platnosti kvalifikovaného systémového certifikátu bylo provedeno vůči seznamu zneplatněných kvalifikovaných systémových certifikátů vydanému k datu 11.08.2016 11:54:28. Údaje o zaručené elektronické značce: číslo kvalifikovaného certifikátu **1C DC 2C**, kvalifikovaný certifikát byl vydán akreditovaným poskytovatelem certifikačních služeb **PostSignum Qualified CA 2, Česká pošta, s.p. [IČ 47114983]** pro podepisující osobu (označující osobu) **PODATELNA, Krajské ředitelství policie kraje Vysočina, Krajské ředitelství policie kraje Vysočina, Krajské ředitelství policie kraje Vysočina se sídlem v Jihlavě [IČ 72052147]**. Elektronická značka byla označena platným časovým razítkem, založeným na kvalifikovaném certifikátu vydaném akreditovaným poskytovatelem certifikačních služeb. Platnost časového razítka byla ověřena dne 11.08.2016 v 12:47:58. Údaje o časovém razítku: datum a čas **19.04.2016 07:13:22**, číslo kvalifikovaného časového razítka **2D C9 1B**, kvalifikované časové razítko bylo vydáno akreditovaným poskytovatelem certifikačních služeb **PostSignum Qualified CA 3, Česká pošta, s.p. [IČ 47114983]**.

Vystavil: **Česká pošta, s.p.**

Pracoviště: **Praha 23**

Česká pošta, s.p. dne 11.08.2016

Jméno, příjmení a podpis osoby, která autorizovanou konverzi dokumentu provedla:

Dagmar Kačírková

Otisk úředního razítka:



87936080-60454-160811124737

Poznámka:

Kontrolu této ověřovací doložky lze provést v centrální evidenci ověřovacích doložek přístupné způsobem umožňujícím dálkový přístup na adrese <https://www.czechpoint.cz/overovacidolozky>.



MĚSTSKÝ ÚŘAD HAVLÍČKŮV BROD
stavební úřad
Havlíčkovo náměstí 57, 580 61 Havlíčkův Brod

Č.j.: MHB_ST/437/2016/Ve
JHD: 29273/2016/muhb

Havlíčkův Brod, dne 25.4.2016
tel: 569 497 211, e-mail: hvesely@muhb.cz

ÚZEMNÍ SOUHLAS

Městský úřad Havlíčkův Brod (dále jen „stavební úřad“) příslušný podle § 13, odst. 1, písm. c) zákona č. 183/2006 Sb., o územním plánování a stavebním řádu, ve znění pozdějších předpisů (dále jen „stavební zákon“), posoudil podle § 96 odst. 1 a 2 stavebního zákona oznámení o záměru umístění stavby, které dne 22.3.2016 podal

PRODEX spol. s r.o., organizační složka, IČO 01761200, Perucká 2481, 120 00 Praha 2-Vinohrady
(dále jen „žadatel“), a na základě tohoto posouzení vydává podle § 96 stavebního zákona

souhlas s umístěním stavby

ZVÝŠENÍ TRAŤOVÉ RYCHLOSTI V ÚSEKU HAVLÍČKŮV BROD - OKROUHLICE
Okrouhlice, Chlístov č.p. 21

PROTIHLUKOVÉ OBJEKTY - PHS U Č.P. 21 CHLÍSTOV

(dále jen „stavba“) na pozemku st. p. 150, parc. č. 1879/12 v katastrálním území Chlístov u Okrouhlice.

Druh a účel umísťované stavby:

- Projektová dokumentace zpracovaná firmou PRODEX spol. s r.o. a NOVÁK&PARTNER z 5/2016 řeší rozšíření návrhu protihlukových stěn (PHS) v úseku rekonstruované tratě Havlíčkův Brod - Okrouhlice o PHS u domu č.p. 21 Chlístov, Okrouhlice - součást SO 10-05.1 v km 229,606 - 229,647 vlevo.

Určení prostorového řešení stavby:

- Délka stěny 52 m. Úsek rovnoběžný s koleji v délce stávajícího oplocení chráněného pozemku bude na drážním pozemku, pohltivý povrch na lici od koleje, v místě 2 oken bude PHS průhledná. Úsek kolmý na kolej v délce 12 m, v místě stávajícího oplocení chráněného pozemku, bude na chráněném pozemku st.p.č. 150, pohltivý povrch na vnějším lici z pohledu pozemku, PHS cca do výšky 1,5 m neprůhledná, do cca 1,5 m až po 4 m průhledná v celé délce 12 m.

Záměr splňuje podmínky podle § 96 odst. 1 stavebního zákona:

- je v zastavěném území (v železničním koridoru na drážním pozemku a na soukromém pozemku u rodinného domu)
- poměry v území se podstatně nemění
- záměr nevyžaduje nové nároky na veřejnou dopravní a technickou infrastrukturu
- záměr nepodléhá posouzení z hlediska vlivů na životní prostředí podle zvláštního právního předpisu

Splněna je podmínka podle § 96 odst. 2 stavebního zákona, protože záměr je:

- změna stavby podle písm. c)

Poučení:

Územní souhlas platí 2 roky ode dne jeho vydání.

Územní souhlas pozbývá platnosti, nebyla-li v této lhůtě podána žádost o stavební povolení nebo jiné rozhodnutí podle stavebního zákona nebo podobné rozhodnutí podle zvláštních právních předpisů, nebo bylo-li stavební nebo jiné povolení řízení po lhůtě platnosti územního souhlasu zastaveno anebo byla-li žádost zamítnuta.

Bohumil Veselý
referent stavebního úřadu

otisk úředního razítka

Obdrží:

navrhovatel - žadatel

PRODEX spol. s r.o., organizační složka, IDDS: fd3vji6

další účastníci

Jiří Cudlin, Chlístov č.p. 21, Okrouhlice, 580 01 Havlíčkův Brod I

Obec Okrouhlice, IDDS: cvzbpk7

Správa železniční dopravní cesty, státní organizace, IDDS: uccechjm

dotčené orgány

Správa železniční dopravní cesty, státní organizace, Stavební správa východ, IDDS: uccechjm

Ověřovací doložka konverze na žádost do dokumentu v listinné podobě

Ověřuji pod pořadovým číslem 103312_001682, že tento dokument v listinné podobě, který vznikl převedením z dokumentu obsaženého v datové zprávě, skládajícího se z 2 listů, se shoduje s obsahem dokumentu, jehož převedením vznikl.

Autorizovanou konverzí dokumentu se nepotvrzuje správnost a pravdivost údajů obsažených v dokumentu a jejich soulad s právními předpisy.

Obsah předložené datové zprávy k provedení autorizované konverze byl ve shodě se záznamy Informačního systému datových schránek. Tato datová zpráva s číslem 364546044 byla systémem přenesena dne 25.04.2016 v 11:52:07. Platnost datové zprávy byla ověřena dne 28.04.2016 v 10:25:18. Datová zpráva byla opatřena zaručenou elektronickou značkou založenou na kvalifikovaném systémovém certifikátu vydaném akreditovaným poskytovatelem certifikačních služeb. Údaje o zaručené elektronické značce: číslo kvalifikovaného systémového certifikátu IC 44 C7, certifikát byl vydán PostSignum Qualified CA 2, Česká pošta, s.p. [IČ 47114983] pro Informační systém datových schránek - produkční prostředí Ministerstvo vnitra České republiky [IČ 00007064]. Elektronická značka byla označena časovým razítkem. Datum a čas 25.04.2016 12:00:21, číslo kvalifikovaného časového razítka 2D C9 20, časové razítko bylo vydáno PostSignum Qualified CA 3, Česká pošta, s.p. [IČ 47114983].

Odesílající datová schránka:

Název: Město Havlíčkův Brod

Adresa: Havlíčkovo náměstí 57, 58001 Havlíčkův Brod, CZ

ID datové schránky: Suvbfub

Typ uživatele: Spisová služba

Vstupující dokument obsažený v datové zprávě byl opatřen zaručenou elektronickou značkou založenou na kvalifikovaném systémovém certifikátu vydaném akreditovaným poskytovatelem certifikačních služeb a platnost zaručené elektronické značky byla ověřena dne 28.04.2016 v 10:25:35. Zaručená elektronická značka byla shledána platnou (dokument nebyl změněn) a ověření platnosti kvalifikovaného systémového certifikátu bylo provedeno vůči seznamu zneplatněných kvalifikovaných systémových certifikátů vydanému k datu 28.04.2016 09:06:32. Údaje o zaručené elektronické značce: číslo kvalifikovaného certifikátu IC 15 0E, kvalifikovaný certifikát byl vydán akreditovaným poskytovatelem certifikačních služeb PostSignum Qualified CA 2, Česká pošta, s.p. [IČ 47114983] pro podepisující osobu (označující osobu) elektronická podatelna, MĚSTO HAVLÍČKŮV BROD [IČ 00267449]. Elektronická značka nebyla označena časovým razítkem.

Vystavil: Česká pošta, s.p.

Pracoviště: Praha 31

Česká pošta, s.p. dne 28.04.2016

Jméno, příjmení a podpis osoby, která autorizovanou konverzi dokumentu provedla:

Lada Trakalová

Otisk úředního razítka:



84518600-187850-160428102505

Poznámka:

Kontrolu této ověřovací doložky lze provést v centrální evidenci ověřovacích doložek přístupné způsobem umožňujícím dálkový přístup na adrese <https://www.czechpoint.cz/overovacidolozky>.

DOŠLO DNE 05-05-2016 K7

**POVODÍ VLTAVY**

POVODÍ VLTAVY

státní podnik
ZÁVOD DOLNÍ VLTAVA
GRAFICKÁ 36
150 21 PRAHA 5

TEL.: 257 099 111

221 401 111

FAX: 257 31 35 22

E-MAIL: pvl@pvl.cz

BANKOVNÍ SPOJENÍ:

KOMERČNÍ BANKA, a.s., PRAHA 5

ČÍSLO ÚČTU : 31632051/0100

PRODEX spol. s r.o.**Beáta Dimitrovová****Perucká 2481/5****120 00 PRAHA 2**

VÁŠ DOPIS ZNAČKY/ZE DNE

16/OP/01/00018 / 24.2.2016

NAŠE ZNAČKA

23532/2016-242/Ma

VYŘIZUJE/LINKA

Ing. V. Marušák / 257099212

DATUM

2.5.2016**Ing. J. Klofáč / 730029186****VĚC: Zvýšení traťové rychlosti v úseku Havlíčkův Brod - Okrouhlice - vyjádření správce povodí a správce toku****Obec: Havlíčkův Brod, Okrouhlice****Kraj: Vysočina****Vodoprávní úřad: Havlíčkův Brod****K.ú.: Havlíčkův Brod, Poděbany, Veselice u Havlíčkova Brodu, Chlístov u Okrouhlice, Okrouhlice****Č.h.p.: 1-09-01-0770-0-00, -0790-0-00, -083-0-00****ZVHM: 23-21-4, 23-21-2, 23-21-1****Vodní útvar: 12611000, DVL_0320 Sázava od toku Šlapanka po tok Želivka (Hejlovka)**

V zastoupení investora stavby, kterým je SŽDC s.o., jste nám předložili k vyjádření DSP akce „Zvýšení traťové rychlosti v úseku Havlíčkův Brod - Okrouhlice“, kterou vypracovalo sdružení Valbek Liberec a Prodex v 05/2016, zakázkové číslo 15XP24005.

Předmětem záměru je zvýšení rychlosti jízdy na dvoukolejné železniční trati Havlíčkův Brod - Kolín v mezistaničním úseku Havlíčkův Brod - Okrouhlice v délce 6,608 km mezi km trati 224,397 ÷ 232,636. Železniční trať je v předmětném úseku vedena údolím Sázavy v rozsahu ř. km 153,5 (Okrouhlice) až 162,0 (Havlíčkův Brod).

K přípravné dokumentaci DÚR jsme vydali příslušné stanovisko správce povodí a vyjádření účastníka řízení naší zn. 29360/2014-242/Ma ze dne 5.12.2014. Záměr se dotýká zájmů Povodí Vltavy, státní podnik, Sázava a většina jejích přítoků, které trať kříží, jsou v naší správě - viz následující přehled:

1) Významný vodní tok Žabinec 10100491 v ř. km 0,433 (ev. km železnice 225,062) - pouze pokládka kabelu na stávajícím mostě.

2) Drobný vodní tok IDVT 10276097 v ř. km 0,236 (ev. km železnice 227,638) - přestavba na trubní propustek DN 1400.

3) Drobný vodní tok IDVT 10242335 v ř. km 0,135 (ev. km žel. 230,781) - nový přesýpaný žel.propustek (železobet. prefabrikovaný uzavřený rám).

4) Drobný vodní tok IDVT 10271059 v ř. km 0,100 (ev. km žel. 231,369) - přestavba na trubní propustek DN 1000.

5) Drobný vodní tok IDVT 10255912 v ř. km 0,100 (ev. km žel. 231,640) - přestavění na trubní propustek DN 1000.

U těchto propustků budou zpevněny vtoky a výtoky formou lomového kamene do betonu zakončené betonovými prahy.

Ostatní vodní toky, které železnice kříží, jsou jiných správců, nebo se na nich správa neurčuje.



6) Významný vodní tok Sázava v ř. km 157,500 (ev. km žel. 229,415)....rekonstrukce nosné konstrukce koleje č. 2 - opravou bude přímo dotčen vodní tok a to dočasným umístěním 3 ks vzpěr PIŽMO do koryta toku (2 ks na obou březích a 3 ks uprostřed koryta toku) - vzpěry budou posazeny na štěrkovém násypu chráněném betonovými panely.

Podél trati dojde k výměně a položení nových kabelových vedení.

V dosahu záplavového území Sázavy se bude nacházet zařízení staveniště a v km žel. 227,178; 227,830 a 228,270.

Úpravy na výše uvedených úsecích dotčených toků neevidujeme.

Jako správce povodí a správce toků dáváme k nyní předložené DSP toto vyjádření s připomínky:

a) Podmínky dané citovaným stanoviskem a vyjádřením pod body 1, 2, 4, 5, 7, 8 a 9 trvají, ostatní jsou řešeny (pozn. k bodu 9 - jedná se o most přes Sázavu u Chlístova).

Dle DSP a sdělení žadatele nebudou pozemky s právem hospodaření pro Povodí Vltavy, státní podnik dotčeny.

b) Trasa kabelového vedení při křížení toků bude vedena pouze pod zpevněním vtoků či výtoků u jednotlivých propustků. Přechody mezi betonovými prahy dláždění koryt vodních toků u propustků a samotnými vodními toky budou doplněny o pás lehkého kam. záhozu či hrubého štěrku.

c) Pod vzpěry v korytě Sázavy u žel. mostu v Chlístově doporučujeme umístit vybraný těžký kamenný zához s poštěrkováním, místo samotného štěrku zakrytého betonovými panely.

d) Před zahájením stavby nám bude předán na naše pracoviště v Havlíčkově Brodě ke schválení havarijní a povodňový plán stavby z pohledu ochrany vod. HP a PP odsouhlasí přímo úsekový technik toku.

e) Zahájení a ukončení stavby nám bude včas oznámeno na naše pracoviště v Havlíčkově Brodě a to úsekovému technikovi, kterým je Ing. Jan Klofáč, tel. 723029186, jan.klofac@pvl.cz. Požadujeme být také přizváni k přijímacímu řízení a k řízení o povolení užívání stavby, kde nám bude předána dokumentace skutečného provedení křížení kabelových vedení s toky v naší správě (situace, řez - v digitální podobě). Závěrečné práce týkající se vodních toků písemně odsouhlasí zástupce správy toků - úsekový technik.

Bez přílohy.

 **Povodí Vltavy,**
státní podnik
závod Dolní Vltava 18
Grafická 36, 150 21 Praha 5

Ing. Jiří Friedel

ředitel závodu Dolní Vltava

Co: 210, 270 - včetně DSP, spis SP-2014/3765





DOŠLO DNE 09-05-2016 V 25

19

Hasičský záchranný sbor Kraje Vysočina

územní odbor Havlíčkův Brod

Humpolecká 3606, 580 01 Havlíčkův Brod

ADRESÁT:

PRODEX spol. s r.o.
Perská 2481/5
120 00 Praha 2

VYŘIZUJE: nprap. Mgr. Jiří Matoušek
TEL: 950 275 161; fax : 950 275 108
E-MAIL: jiri.matousek@hasici-vysocina.cz

Havlíčkův Brod: 2016-05-04

Č.j.: HSJI-2346-2/HB-2016
Naše ev. č.: HB-188/1-2016

Počet listů: 1
Přílohy:

Závazné stanovisko dotčeného orgánu na úseku požární ochrany

Název stavby:

Zvýšení traťové rychlosti v úseku Havlíčkův Brod - Okrouhlice

Místo stavby:

K.ú. Havlíčkův Brod, Okrouhlice, Chlístov u Okrouhlice, Vadín, Perknov, Poděbaby, Veselice u Havl. Brodu

Stavebník - investor:Správa železniční dopravní cesty, státní organizace,
Dlážděná 1003/7, 110 00 Praha 1**Předložený druh dokumentace:** Projektová dokumentace stavby ke stavebnímu řízení**PBŘ (dokumentaci) zpracoval:** Ing. Pavol Bartoš, ČKAIT - 0010418, PBŘ z května 2016

Hasičský záchranný sbor Kraje Vysočina, územní odbor Havlíčkův Brod jako dotčený orgán dle ustanovení § 26 odst. 2 písm. b) a ustanovení § 31 odst. 1 písm. b) zákona č. 133/1985 Sb., o požární ochraně, ve znění pozdějších předpisů (dále jen „zákon o PO“), posoudil výše uvedenou **projektovou dokumentaci stavby** předloženou dne 30.3.2016 a k této dokumentaci vydává v souladu s ustanovením § 31 odst. 4 zákona o PO a dále dle ustanovení § 149 odst. 1 zákona č. 500/2004 Sb., správního řádu, ve znění pozdějších předpisů

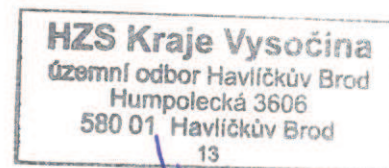
souhlasné závazné stanovisko.

Poučení

V souladu s ustanovením § 46 odst. 3 vyhlášky č. 246/2001 Sb., o stanovení podmínek požární bezpečnosti a výkonu státního požárního dozoru (vyhláška o požární prevenci), ve znění vyhlášky č. 221/2014 Sb., si Hasičský záchranný sbor Kraje Vysočina, územní odbor Havlíčkův Brod jeden výtisk požárně bezpečnostního řešení ponechává ve své dokumentaci.

K případným změnám proti posouzené projektové dokumentaci je třeba vyžádat si nové závazné stanovisko z hlediska požární ochrany.

Proti obsahu závazného stanoviska nelze podat samostatné odvolání.



plk. Mgr. Luboš Vacek
ředitel územního odboru



EVROPSKÁ UNIE
Evropské strukturální a investiční fondy
Operační program Doprava

Ministerstvo dopravy
Státní fond dopravní
infrastruktury



03-05-2016



BOZP - PO s.r.o.

[Signature]

8-TPD-10/2014

**Sdružení
PRODEX-VALBEK**



1	Dokumentace po zpracování připomínek			Číslo soupřavy
Č. změny	Zdůvodnění změny	Datum	Podpis	

Investor



Správa železniční dopravní cesty státní organizace

Odpov. projektant stavby	Ing. Pavol Bartoš	<i>[Signature]</i>
Odpov. projektant PS SO části		
Vypracoval	Ing. Daniel Vasil	
Technická kontrola		



BOZP-PO s.r.o.
Lhotská 2203, 193 00 Praha 9
tel.: +420 777 351 899
e-mail: info@bozp-po.cz

**ZVÝŠENÍ TRAŤOVÉ RYCHLOSTI
V ÚSEKU HAVLÍČKŮV BROD - OKROUHVICE
B.4 ODOLNOST A ZABEZPEČENÍ STAVBY**

Zak. číslo zhotov.	15XP24005
Datum	05/2016
Stupeň	PROJEKT (DSP)
Měřítko	

ZÁSADY ZAJIŠTĚNÍ POŽÁRNÍ OCHRANY STAVBY

Část	Priloha
B.4	1

HZS Kraje Vysočina
územní odbor Havlíčkův Brod
Humpolecká 3606
580 01 Havlíčkův Brod
13

Zásady zajištění požární ochrany stavby část dokumentace B.4.1

OBSAH:

1. IDENTIFIKAČNÍ ÚDAJE	2
2. ZÁKLADNÍ ÚDAJE O STAVBĚ A STAVENÍŠTI	4
3. KONCEPCE POŽÁRNĚ BEZPEČNOSTNÍHO ŘEŠENÍ	4
3.1 STAVEBNÍ OBJEKTY	4
3.2 VHODNOST STAVENÍŠTĚ Z HLEDISKA POŽÁRNÍ OCHRANY	5
3.2.1 PŘÍJEZDOVÉ KOMUNIKACE PRO POŽÁRNÍ TECHNIKU	5
3.2.2 ZABEZPEČENÍ POŽÁRNÍ VODY	6
3.2.3 SPOJENÍ A SIGNALIZACE PRO POŽÁRNÍ ÚČELY	6
3.2.4 ODSUPOVÉ VZDÁLENOSTI	6
3.2.5 ZÁSAHOVÉ CESTY	6
3.3 POŽÁRNÍ BEZPEČNOST OBJEKTŮ	6
3.3.1 PŘÍSTŘEŠKY PRO CESTUJÍCÍ	6
3.3.2 PROTIHLUKOVÉ OBJEKTY	6
3.4 HASEBNÍ PROSTŘEDKY	7
3.5 DALŠÍ POŽADAVKY NA ÚSEKU POŽÁRNÍ OCHRANY	7
3.5.1 POŽÁRNÍ ZABEZPEČENÍ PŘI SVAŘOVÁNÍ A ŘEZÁNÍ KOVŮ	7
3.5.2 PROTIPOŽÁRNÍ OPATŘENÍ PŘI PRÁCI BROUSÍCIHO VLAKU	7
3.5.3 PROTIPOŽÁRNÍ OPATŘENÍ PŘI KÁCENÍ DŘEVIN A JEJICH UKLÁDÁNÍ	8
4. ZÁVĚREČNÉ HODNOCENÍ	8
5. JPO HZS SŽDC PŘÍSLUŠNÁ PRO STAVBU	9
6. NORMY A PŘEDPISY	10

1. IDENTIFIKAČNÍ ÚDAJE

Název stavby:

Stupeň dokumentace:

Zvýšení traťové rychlosti v úseku Havlíčkův Brod - Okrouhlice
Projekt stavby, dokumentace ke stavebnímu povolení - PROJEKT
(DSP) PROJEKT dle Směrnice GR SŽDC č. 11/2006 a DSP dle
Vyhl. 146/2008 Sb.

Charakter stavby:

Číslo ISPROFOND:

Číslo SoD objednatele:

Číslo SoD zhotovitele:

Charakter stavby:

Druh stavby:

Odvětví:

Liniová stavba, rekonstrukce železniční trati

561 372 0007

E617-S-2990/2015

15XP24005

Liniová stavba, rekonstrukce železniční trati

Liniová stavba

Železniční doprava

Region:

Kraj Vysočina

Krajský úřad:

Krajský úřad kraje Vysočina

Městský úřad:

Havlíčkův Brod

Obecní úřad:

Okrouhlice

Kategorie trati:

TEN-T

Místo stavby:

Trať dle č. JŘ: č. 324 Brno hl.n. - Kutná Hora hl.n.

Traťový úsek:

č. 230 Kolín - Havlíčkův Brod

TÚDÚ:

120136

Začátek stavby:

km 224,397 v ŽST Havlíčkův Brod, s přesahem technologických
profesí do km 224,100

Konec stavby:

km 232,636 v ŽST Okrouhlice, v úrovni vjezdové výhybky č. 1, s
přesahem technologických profesí do km 232,970

Katastrální území:

Katastrální území	Číslo k.ú.	Obec	Kraj
Havlíčkův Brod	637823	Havlíčkův Brod	Vysočina
Poděbaby	723479		
Veselice u Havl. Brodu	723487		
Chlístov u Okrouhlice	709638	Okrouhlice	
Okrouhlice	709654		

Kilometrické polohy dopravních zastávek v TÚ Havlíčkův Brod - Okrouhlice:

- ŽST Havlíčkův Brod žkm 224,108
- Havlíčkův Brod - Perknov zast. žkm 228,327
- Okrouhlice žkm 232,941

Datum zpracování dokumentace: 03/2016



Údaje o objednateli projektové dokumentace

Objednatel: Správa železniční dopravní cesty, s.o.
(stavebník) Dlážďená 1003/7
110 00 Praha 1 - Nové Město
IČ: 70994234, DIČ: CZ 70994234

Zastoupený: Správa železniční dopravní cesty, s.o.
Stavební správa východ
Nerudova 1
772 58 OLOMOUC

Nadřízený orgán: Ministerstvo dopravy a spojů
Nábřeží L. Svobody 12
110 00 Praha 1

Stavební úřad: Drážní úřad, Sekce stavební, oblast Praha
(pověřen vydáním SP) Wilsonova 80, 121 06 Praha 2

Údaje o zpracovateli projektové dokumentace

Zhotovitel dokumentace: „Sdružení PRODEX-VALBEK“

Prodex spol. s r.o.
Rusovská cesta 16
851 01 Bratislava
IČO: 17314569, DIČ: 2020382166, IČ DPH: SK2020382166
odštěpný závod
Prodex spol. s r.o., organizační složka
Perucká 2481/5
120 00 Praha 2 Vinohrady
IČO: 01761200, DIČ: CZ683286704

Valbek spol. s r.o.
Vaňurova 505
460 01 Liberec

Hlavní inženýr projektu: Ing. Pavol Bartoš
Autorizovaný inženýr v oboru dopravní stavby ID00
číslo autorizace 0010418

HZS Kraje Vysočina
územní odbor Havlíčkův Brod
Humpolecká 3606
580 01 Havlíčkův Brod
13

2. ZÁKLADNÍ ÚDAJE O STAVBĚ A STAVENÍŠTÍ

Předmětem stavby je jak již napovídá její samotný název „Zvýšení traťové rychlosti v úseku Havlíčkův Brod - Okrouhlice“ zvýšení traťové rychlosti a tím i kapacity (propustnosti) dvoukolejné železniční trati Havlíčkův Brod – Kolín v mezistaničním úseku Havlíčkův Brod - Okrouhlice v délce 8,870 km, dále pak rekonstrukce zastávky Havlíčkův Brod-Perknov v km 228,327 vč. osvětlení a informačního systému. V úseku bude doplněna diagnostika vozidel a rekonstruováno trakční vedení. V souvislosti se zvýšením rychlosti bude upraveno též traťové zabezpečovací zařízení a provedena pokládka nové kabelizace také v obvodu přílehlých ŽST Havlíčkův Brod a Okrouhlice. Začátek rekonstrukce kolejí bude v km 226,016. Úsek kolejí od ŽST Havlíčkův Brod do km 226,016 nebude rekonstruován a bude ponechán ve stávajícím stavu. Tento úsek byl v nedávné době rekonstruován (rok 2008), v současné době je veden ze strany SŽDC jako zkušební, navíc zde není potenciál významného zvýšení traťové rychlosti. Konec rekonstrukce kolejí bude v souladu se zadávacími podklady v km 232,353 (nové staničení). Na úseku trati v km 230,650 - 231,774 byly odvodnění trati a PTŽS realizovány v rámci stavby " Rekonstrukce koleje č. 2 v km 230,650 - 231,774 trati Havlíčkův Brod - Okrouhlice". V tomto úseku tedy bude upravován pouze železniční svršek.

Důvodem pro rekonstrukci je ztraktivnění a zlepšení parametrů současného železničního spojení mezi ŽST Havlíčkův Brod a ŽST Kutná Hora v úseku Havlíčkův Brod – Okrouhlice. Podnětem pro provedení stavby je celkový nevyhovující stav stávajícího železničního svršku a spodku v tomto traťovém úseku, stav mostních objektů a rovněž v současné době již nevyhovující stav stávajících nástupišť v zastávce Havlíčkův Brod-Perknov.

3. KONCEPCE POŽÁRNĚ BEZPEČNOSTNÍHO ŘEŠENÍ

3.1 Stavební objekty

D. Technologická část	
D.1. Železniční zabezpečovací zařízení	
D.1.1. Staniční zabezpečovací zařízení	
číslo PS	Název PS
PS 11-01	ŽST Havlíčkův Brod, navázání TZZ do SZZ
PS 11-02	ŽST Okrouhlice, navázání TZZ do SZZ
D.1.2. Traťové zabezpečovací zařízení	
PS 12-01	Traťové zabezpečovací zařízení
D.1.5. Dálkové ovládání zabezpečovacího zařízení	
PS 21-01	DOK a TK
D.2. Železniční sdělovací zařízení	
D.2.1. Místní kabelizace, rozhlasové zařízení, ITZ,	
PS 23-01	Zast. Havlíčkův Brod - Perknov, rozhlas
E. Stavební část	
E.1 Inženýrské objekty	
E.1.1. Železniční svršek a spodek	
číslo SO	Název SO
SO 11-01	Železniční svršek
SO 11-02	Železniční spodek
E.1.3. Nástupiště	
SO 12-01	Zast. Havlíčkův Brod-Perknov, nástupiště
E.1.4.1. Železniční přejezdy	
SO 13-01	Železniční přejezd v ev. km 228,255 (P3683)
SO 13-02	Železniční přejezd v ev. km 231,623 (P3684)
E.1.4. Mosty, propustky, zdi	
SO 14-57	Propustek v ev. km 226,028
SO 14-58	Propustek v ev. km 226,471
SO 14-09	Most v ev. km 227,178
SO 14-60	Propustek v ev. km 227,638
SO 14-61	Propustek v ev. km 228,207
SO 14-62	Propustek v ev. km 228,446
SO 14-13	Most v ev. km 229,415

SO 14-64	Propustek v ev. km 230,268
SO 14-15	Most v ev. km 230,408
SO 14-66	Propustek v ev. km 230,612
SO 14-67	Propustek v ev. km 230,781
SO 14-68	Propustek v ev. km 231,059
SO 14-69	Propustek v ev. km 231,369
SO 14-70	Propustek v ev. km 231,640
SO 14-71	Propustek v ev. km 232,125
SO 14-22	Most v ev. km 232,341
SO 14-90	Silniční nadjezd v ev. km 229,672, ochrana proti dotyku
E.1.8. Pozemní komunikace	
SO 18-01 Přístupová komunikace	
E.1.10. Protihlukové objekty	
SO 10-01	PHS v km 226,013 - 226,358 vlevo
SO 10-02	PHS v km 226,145 - 226,358 vpravo
SO 10-03	PHS v km 228,261 - 228,307 vpravo
SO 10-04	PHS v km 228,266 - 228,354 vlevo
SO 10-05	PHS v km 229,472 - 229,607 vpravo
SO 10-06	PHS v km 231,342 - 231,415 vpravo
SO 10-07	PHS v km 232,032 - 232,433 vpravo
SO 10-08	PHS v km 232,403 - 232,532 vpravo
E.2. Pozemní stavební objekty	
Zastřešení nástupišť, přístřešky na nástupištích	
SO 22-01	Zast. Havlíčkův Brod-Perknov, přístřešky pro cestující
Orientační systém	
SO 24-01	Zast. Havlíčkův Brod-Perknov, orientační systém
E.3. Trakční a energetická zařízení	
E.3.1. Trakční vedení	
SO 31-01.1	Havlíčkův Brod - Okrouhlice, trakční vedení
SO 31-01.2	Havlíčkův Brod - Okrouhlice, převěšení ZOK
E.3.6. Rozvody vn, nn, osvětlení a dálkových odpojovačů	
SO 36-01	Nový kabel 6 kV
SO 36-02	Zast. Havlíčkův Brod-Perknov, úpravy rozvodů nn a osvětlení
SO 36-03	Přípojka nn pro napájení PZS v km 228,255
SO 36-04	Přípojka nn pro napájení PZS v km 231,425
E.3.7. Ukolejnění kovových konstrukcí	
SO 37-01	Havlíčkův Brod - Okrouhlice, ukolejnění

3.2 Vhodnost staveniště z hlediska požární ochrany

3.2.1 Příjezdové komunikace pro požární techniku

Nedochází k zásadním změnám podmínek pro příjezd požární techniky do jednotlivých lokalit ani příjezdu ke stávajícím stavebním objektům. Objekty v jednotlivých železničních stanicích jsou přístupné po stávajících pozemních komunikacích. Tyto komunikace splňují požadavky pro příjezd požárních vozidel ve smyslu vyhlášky 23/2008 Sb. ve znění pozdějších předpisů (vyhláška 268/2011 Sb.) a ve smyslu ČSN 73 0802.

Pro **drobné objekty** (nástupištní přístřešky) se budování samostatných komunikací pro příjezd požárních vozidel nevyžaduje.

Během provádění úprav komunikací a přejezdů v jednotlivých lokalitách je nutno navrhnout opatření a pracovní postupy tak, aby po celou dobu stavby byl ke všem stávajícím objektům zajištěn přístup požárních jednotek alespoň do normou povolené vzdálenosti (20 m od vstupu do budovy). Vylučování provozu na přejezdech musí probíhat tak, aby byla zachována dostupnost a dopravní obslužnost území. Navrhované postupy musí být v dostatečném předstihu projednány a odsouhlaseny s územně příslušným HZS kraje a záchranné služby.

3.2.2 Zabezpečení požární vody

Nároky na zabezpečení stávajících objektů dotčených stavbou se **nemění**. Nově navržené technologické budovy jsou ryze **technologickými objekty** a ve smyslu čl. 3.4 a2) a b2) normy ČSN 73 0873 požární vodou nezajišťují.

Přístřešky na nástupišťích jsou prostorem s nízkým požárním rizikem, ležící v izolované poloze od okolní zástavby, tvořící jeden požární úsek o ploše menší než 30 m². V souladu s ustanovením čl. 3.4 a3) a čl. 3.4 b1) ČSN 73 0873 se pro tyto objekty zajištění vnějších a vnitřních odběrních míst požární vody nepožaduje.

3.2.3 Spojení a signalizace pro požární účely

V lokalitě stavby je k dispozici stávající telefonní síť ČD s možností vstupu do státní telefonní sítě.

Technologické prostory v objektech byly posouzeny z hlediska čl. 4.2 normy ČSN 73 0875 „PBS– Stanovení podmínek pro navrhování EPS v rámci PBR (04/2011)“ a bylo zjištěno, nemusí být zařízením elektrické požární signalizace (EPS) předmětné prostory povinně vybavovány.

Přístřešky pro cestující (prostor bez požárního rizika) budované v rámci stavby se zařízením EPS nevybavují.

3.2.4 Odstupové vzdálenosti

Umístění **přístřešků** pro cestující je navrženo v souladu s požadavky ČSN 73 0802 při dodržení dostatečné vzdálenosti od okolní zástavby.

U stávající zástavby se odstupové vzdálenosti nově nestanoví (změny stavby I nebo II ve smyslu ČSN 73 0834), bez změny velikosti požárně otevřených ploch a zvýšení požárního rizika.

Nové technologické objekty

Požárně nebezpečný prostor kolem vstupních dveří jednotlivých požárních úseků nepřesahuje 2,0m a požárně nebezpečný prostor nezasahuje mimo stavební pozemek vlastníka. V požárně nebezpečném prostoru nejsou další stavební objekty ani skládky hořlavého materiálu. Nové technologické objekty nejsou v požárně nebezpečném prostoru jiných objektů.

Naformátováno: Barva písma: Černá

3.2.5 Zásahové cesty

S ohledem na charakter stávající zástavby, rekonstruovaných i nově budovaných objektů se vnitřní ani vnější zásahové cesty nepožadují.

3.3 Požární bezpečnost objektů

3.3.1 Přístřešky pro cestující

Objekty přístřešků jsou obdélníkového půdorysu, uzavřeného ze 3 stran, navržené kompletně ze železobetonu. Z hlediska ČSN 730810 se jedná o konstrukce druhu DP1, třída reakce na oheň A1. Výška objektu ve smyslu ČSN 73 0802 je $h = 0,000m$.

Přístřešek tvoří samostatný požární úsek s nízkým požárním rizikem (nahodilé požární zatížení je 5 kg/m²). Výpočtové požární zatížení nepřesahuje hodnotu $p_v = 7,5 \text{ kg/m}^2$. Přístřešky jsou zařazeny do I. stupně požární bezpečnosti.

Přístřešek se povinně nevybavuje přenosnými hasicími přístroji, ani nejsou vyžadována další opatření z hlediska požární ochrany. Z hlediska požární bezpečnosti nejsou kladeny na takový objekt žádné požadavky. Přístřešky se nenacházejí v požárně nebezpečném prostoru jiných objektů.

3.3.2 Protihlukové objekty

U stavebních objektů SO 10-01 až SO 10-08 je požadavek na způsob označení prostupů: Pole se snadno průchodnou částí protihlukovou stěnou budou pro jejich snadnou identifikaci 24 hodin denně zřetelně označena umístěním nalepovacích reflexních pruhů nebo odrazek na sloupech po obou stranách těchto polí. Označení bude umístěno z té strany objektu, ze které bude veden nástup složek záchranného integrovaného systému do kolejíště, tedy z opačné strany než je kolejíště.

3.4 Hasební prostředky

Nové technologické objekty a upravené technologické provozy se vybaví přenosnými hasicími přístroji v souladu s požadavky TNŽ 34 2612 a ČSN 73 0802. Převážně se jedná o PHP práškové s náplní 6kg s hasicí schopností 21A. Počty přístrojů jsou upraveny v souladu s přílohou č. 4 vyhlášky 23/2008 Sb.

Počty PHP v nových technologických objektech:

PS 12-01 Traťové zabezpečovací zařízení - RD na zastávce Perknov

- v RD bude instalován 1 ks PHP práškového 6 kg (hasebná schopnost 21A), každý PHP bude umístěn v jedné z místností tohoto objektu

PS 12-01 Traťové zabezpečovací zařízení - Přípojka nn pro napájení PZS v km 231,425

- v RD budou instalovány 2 ks PHP práškového 6 kg (hasebná schopnost 21A), každý PHP bude umístěn v jedné z místností tohoto objektu

Přístřešky pro cestující se přenosnými hasicími přístroji nezajišťují.

Přenosné hasicí přístroje budou dále k dispozici v případech uvedených v bodě 3.5.

3.5 Další požadavky na úseku požární ochrany

Pokud se budou provádět práce, se zvýšeným nebezpečím vzniku požáru (např. svařování či nahřívání živců v tavných nádobách, řezání kovů, broušení kolejí, práce s tavnými vypalování porostů apod.) v objektech či jiných prostorách staveniště, kde jsou provozovány činnosti SŽDC musí být zajištěno:

- a) seznámí všech zhotovitelů s místy, kde mohou být práce, u nichž hrozí nebezpečí vzniku požáru prováděny jen na základě písemného povolení,
- b) v dohodě se zhotovitelem na základě jeho písemného požadavku stanoveny požární hlídky s odpovídajícím počtem členů a vybavením vzhledem k požárnímu nebezpečí (o minimálním počtu 2ks přenosných hasicích přístrojů práškových s hasebnou schopností 21A či vyšší),
- c) v dohodě se zhotovitelem na základě jeho písemného požadavku zajistit v potřebném množství vhodné věcné a technické prostředky PO, včetně hasicích přístrojů.

3.5.1 Požární zabezpečení při svařování a řezání kovů.

Při svařování a dělení kovů plamenem je nutné dodržovat ČSN 05 0600, 05 0601, 05 0610, 05 0630, 05 0650, 73 0823, 07 8304.

Před svařováním termitem, elektrickým obloukem a dělením kovů plamenem musí zhotovitel posoudit prostředí, v němž se svařuje, včetně jeho okolí podle ČSN 73 0823 a 05 0601 a přijmout taková opatření, aby se snížilo případné nebezpečí požáru. Ve zvlášť obtížných případech si vyžádá posouzení pracoviště kvalifikovaným a oprávněným pracovníkem požární inspekce státní správy.

Svařovací pracoviště je třeba mít vybavené dostatečným počtem hasebních a ochranných prostředků, jako lopaty, hasicí přístroje, zásoby vody, písku, zástěny proti úletu jisker apod. Pracovníci musí být předem poučeni o možném požárním nebezpečí. Požární hlídka musí být jmenovitě určena. Musí jí být uloženo sledování pracoviště a jeho okolí během práce, i po jejím skončení, v případě nutnosti vyhlášení požárního poplachu a zahájení hašení vznikajícího požáru.

3.5.2 Protipožární opatření při práci brousícího vlaku

Pracovní vozy brousícího vlaku musí být vybaveny kryty brousících kotoučů pro zamezení úletu žhavých částic. Rozsah protipožárních opatření je nutno přizpůsobit místním podmínkám, stavu okolního prostředí a ročnímu období. Brousící vlak musí být vybaven zásobou vody a hadicemi k hašení vznikajícího požáru. Před a za pracovištěm brousícího vlaku se zpravidla zdržuje mobilní samohybné kolejové vozidlo, vybavené zásobou vody, hasicími přístroji, lopatami a požární hlídkou určenou k případnému hašení. Rozsah protipožárních opatření navrhne zhotovitel a odsouhlasí stavební dozor. Nasazení brousícího vlaku musí zhotovitel předem ohlásit místně příslušné požární inspekci.

3.5.3 Protipožární opatření při kácení dřevin a jejich ukládání

Při kácení dřevin a jejich ukládání nejen při déletrvajícím suchu musí zhotovitel přijímat konkrétní opatření k eliminaci vzniku a zejména rozšíření požárů podél železničních tratí. Zahájení a ukončení prací je nutné ohlásit na místně příslušné operační středisko HZSP SŽDC - JPO Havlíčkův Brod, Havířská 3571 Havlíčkův Brod, 580 01 nepoplachové č. tel. 972 645 560, v dostatečném předstihu pro zajištění potřebných opatření k vytvoření podmínek pro zásah a záchranné práce v případě mimořádné události.

4. ZÁVĚREČNÉ HODNOCENÍ

Posuzovaná stavba a úpravy objektů navržené v rámci této stavby, splňují požadavky požární bezpečnosti ve smyslu platných norem a předpisů požární ochrany. Stavbou není ohrožena požární bezpečnost stávajících objektů a technologických zařízení a nevznikají nároky na vybavení zasahujících hasičských jednotek jinými druhy hasiv, než která jsou běžně používána ani nároky na vybavení těchto jednotek speciální mobilní technikou.

Vstupy a výstupy kabelů do kabelových tras se utěsní nehořlavou, požárně odolnou hmotou. Totéž platí u nového zaústění kabeláže do stávajících i nově budovaných objektů. Požadovaná požární odolnost EI 60DP1. Utěsněné prostupy budou v souladu s §9, odst. 6, vyhl. 23/2008 Sb., ve znění pozdějších předpisů, zřetelně označeny štítkem s obsahem dle uvedeného předpisu.

Naformátováno: Barva písma: Černá,
zvýrazněné

Naformátováno: Barva písma: Černá

Hasební zásah bude provádět JPO Hasičské záchranné služby SŽDC, dále příslušný veřejný útvar Hasičského záchranného sboru kraje, případně další přizvané jednotky v souladu se stupněm poplachu.

V objektech se nevyžaduje zřízení jednotky požární ochrany ani požárních hlídek.

V žádném z nově navržených technologických objektů není normou požadována instalace stabilního hasicího zařízení (SHZ), zařízení pro odvod tepla a kouře při požáru ani zařízení EPS.

Před zahájením užívání stavby budou předloženy platné revize předmětných elektrozařízení.

Poznámka:

Veškeré použité materiály a zařízení požární ochrany (požární uzávěry, požární ucpávky apod.) musí mít platnou atestaci a být schválena pro použití v ČR.

Praha: 03/2016

Prodex spol. s r.o., organizační složka

HZS Kraje Vysočina
územní odbor Havlíčkův Brod
Humpolecká 3606
580 01 Havlíčkův Brod
13

5. JPO HZS SŽDC PŘÍSLUŠNÁ PRO STAVBU

Založeno	Založeno dne 1. březen 2012
Otevírací doba	Neustále otevřeno
Stručný popis	Hasičská záchranná služba JPO Havlíkův Brod Havířská 3571 580 01
Podrobný popis	1.března 2012 byla jednotka HZS SŽDC za přítomnosti zástupců vedení HZS SŽDC, HZS Kraje Vysočina, ČDC, ČD, SŽDC železniční stanice Havlíkův Brod a Města Havlíkův Brod uvedena do zkušebního provozu. Od tohoto data se začíná psát skutečná historie nové JPO HZS SŽDC v Kraji Vysočina. Jednotka je složena ze tří denních zaměstnanců a dvaceti sedmi turnusových zaměstnanců rozdělených do tří směn.
Telefon	operační 972645560, velitel útvaru 972645562

HZS Kraje Vysočina
územní odbor Havlíkův Brod
Humpolecká 3606
580 01 Havlíkův Brod
13

6. NORMY A PŘEDPISY

ČSN 73 0802 ... Požární bezpečnost staveb – Nevýrobní objekty (05/2009)
ČSN 73 0810 ... PBS – Společná ustanovení (04/2009)
ČSN 73 0818 ... PBS – Obsazení objektů osobami
ČSN 73 0821 ... PBS – Požární odolnost stavebních konstrukcí (ed.2)
ČSN 73 0834 ... PBS – Změny staveb
ČSN 73 0848 ... PBS – Kabelové rozvody
ČSN 73 0873 ... PBS – Požární vodovody
ČSN 73 0875 ... PBS – Stanovení podmínek pro navrhování EPS v rámci PBŘ (04/2011)

ČSN 05 0600, 05 0601, 05 0610, 05 0630, 05 0650, 73 0823, 07 8304.

TNŽ 34 2612 .Železniční zabezpečovací zařízení. Ochrana zabezpečovacího zařízení před požárem.
a normy související.

SŽDC Ob14 – Předpis pro stanovení organizace zabezpečení požární ochrany

Zákon 133/1985 Sb. ve znění pozdějších předpisů

Vyhláška 23/2008 Sb. „o obecných technických podmínkách požární ochrany ve znění pozdějších předpisů
(vyhláška 268/2011 Sb.)

Vyhláška MV ČR 246/2001 Sb. § 41 Požárně bezpečnostní řešení

Vyhláška 268/2009 Sb. „o technických požadavcích na stavbu“

Vyhláška 87/2000 Sb. „kterou se stanoví podmínky požární bezpečnosti při svařování a nahlívání živců v
tavných nádobách“

SMĚRNICE STÚ a.s. 1994 Přístupové komunikace a nástupní plochy pro požární účely.
a normy související.

Publikace „Hodnoty požární odolnosti stavebních konstrukcí podle Eurokódů (PAVUS – Roman Zoufal a
kolektiv, 2009)

HZS Kraje Vysočina
územní odbor Havlíčkův Brod
Humpolecká 3606
580 01 Havlíčkův Brod
13



VÁŠ DOPIS ZN: email
ZE DNE: 5.5.2016

NAŠE ZNAČKA: 379/16

VYŘIZUJE: Mgr. Lucie Petrová
DATUM: 9.5.2016
TELEFON: +420244032506
E-MAIL: lucie.petrova@chmi.cz

PRODEX spol. s r.o.
Ing. Pavol Bartoš
Perucká 2481/5
Praha 2 – Vinohrady
120 00

Věc: Vyjádření k technické zprávě „Zvýšení traťové rychlosti v úseku Havl. Brod – Okrouhlice“

ČHMÚ má v těsné blízkosti mostu, který je součástí stavby „Zvýšení traťové rychlosti v úseku Havl. Brod – Okrouhlice“, hydrologickou stanicí Chlístov, která slouží k měření vodního stavu na řece Sázavě.

Rekonstrukce mostu nesmí ovlivnit provoz limnigrafické stanice a její okolí směrem do toku, kde se nachází vodočetná lať. Z limnigrafické stanice jsou vedeny chráničkami kabely tlakových čidel až do toku. Pokud by mělo dojít k narušení tohoto prostoru nebo by mělo dojít k úpravě hlavně ve spodní části břehu v místě vodočetných laťí, navrhujeme se zde sejít a konzultovat opravu. Pokud nedojde k opravám v této vymezené části, požadujeme pouze:

- oznámení termínu zahájení a ukončení stavby
- zvýšenou opatrnost při rekonstrukci mostu v okolí limnigrafické stanice, schodiště a vodočetné lati
- zabránění mechanickému poškození limnigrafické stanice a vodočetné lati

S pozdravem

Ing. Tomáš Fryč

Vedoucí oddělení hydrologie pobočky Praha ČHMÚ


Tel.: +4204403 2537

e-mail: fryc@chmi.cz

Na Šabatce 2050/17, 143 06 Praha 4-Komořany
tel.: 244 032 545, fax: 244 032 500

IČ: 00020699, DIČ: CZ00020699
č. ú.: 54132041/0100, www.chmi.cz

ČESKÝ HYDROMETEOROLOGICKÝ ÚSTAV
POBOČKA PRAHA
Na Šabatce 17
143 06 PRAHA 4 - Komořany



Váš dopis čj.

1547/2016-SŽDC-SSV-U1

Ze dne

17. 2. 2016

Naše čj.

182/2016-O03

Datum

12. 5. 2016

Správa železniční dopravní cesty,
státní organizace
Stavební správa východ
Ing. Pavlína Bařínková
Nerudova 1
772 58 Olomouc

Vyřizuje

Ivana Pospíšilová
Generální ředitelství | odbor investic
T 724 030 430

E pospisilovaivana@gr.cd.cz

Souhrnné stanovisko GŘ ČD, a.s. k projektu stavby

„Zvýšení traťové rychlosti v úseku Havlíčkův Brod - Okrouhlice,,

Zpracování projektu stavby je zahrnuto v Plánu investiční výstavby železniční dopravní infrastruktury na rok 2016 – 1. změna - Základní tabulka. Investorem stavby je Správa železniční dopravní cesty, státní organizace. CIN dle Plánu jsou 720,946 mil. Kč.

Projekt stavby řeší zvýšení rychlosti dvoukolejné železniční trati Havlíčkův Brod – Kutná Hora v mezistaničním úseku Havlíčkův Brod – Okrouhlice v délce 8,239 km a rekonstrukci zastávky Havlíčkův Brod–Perknov včetně osvětlení a infosystému. V mezistaničním úseku bude rovněž doplněna diagnostika vozidel, rekonstruována trakce a traťové zabezpečovací zařízení.

Odpovědný projektant: PRODEX spol. s r.o., organizační složka, Perucká 2481/5, 120 00 Praha 2

Projekt stavby byl projednán na odboru kolejových vozidel – O12 – **bez připomínek, pouze požaduje vykácet veškerou vegetaci, která může spadnout na koleje**, na odboru provozu osobní dopravy - O11 – **bez připomínek** a na odboru správy a prodeje majetku – O32 – **souhlasí za předpokladu dodržení podmínek v příloženém stanovisku RSM Brno.**

S pozdravem



Ing. Mgr. Hana Dluhošová, MBA
ředitelka Odboru investic

Příloha

Vyjádření RSM Brno č.j. 773/2016-RSMBRNO ze dne 2.5.2016

Na vědomí

PRODEX spol. s r.o., organizační složka, Ing. Pavol Bartoš, Perucká 2481/5, 120 00 Praha 2

Váš dopis č. _____

Ze dne _____

Naše č. _____

773/2016-RSMBRNO

Datum _____

2.5.2016

Vyřizuje _____

Andrea Trnková
Regionální správa majetku Brno | útvar technický
T 972 646 125

SŽDC s.o.
Stavební správa východ
Ing. Szabóová
Nerudova 1
772 58 Olomouc

E trnkova@rsm.cd.cz

Stanovisko ČD a.s., Regionální správy majetku Brno k projektové dokumentaci

Akce: „Zvýšení traťové rychlosti v úseku Havlíčkův Brod – Okrouhlice“

Investor: SŽDC, s.o., Dílažďená 1003/7, 110 00 PRAHA 1, IČO 70 99 42 34

Žadatel: SŽDC s.o., Stavební správa východ, Nerudova 1, 772 58 Olomouc

Umístění stavby: p.č. 2457/1 a 2457/41 k.ú. Havlíčkův Brod, p.č. 375/1 k.ú. Okrouhlice a p.č. 1180/1 k.ú. Světlá nad Sázavou

Popis: Předmětem stavby je zvýšení rychlosti v km 224,397 – 232,636 trati Havlíčkův Brod – Kolín v délce 8,239 km spočívající v úpravě traťového zabezpečovacího zařízení a k pokládce nové kabelizace v obvodu přilehlých žst. Havlíčkův Brod a Okrouhlice. Stavbou budou dotčeny pozemky ve vlastnictví ČD a.s. p.č. 2457/1 a 2457/41 k.ú. Havlíčkův Brod, p.č. 375/1 k.ú. Okrouhlice a zařízením staveniště p.č. 1180/1 k.ú. Světlá nad Sázavou

Souhlasíme s vydáním stavebního povolení a požadujeme splnit následující podmínky:

1. Budou dodrženy podmínky v již dříve vydaných vyjádřeních a stanoviskách RSM Brno pod č.j. 858/14- RSMBRNO ze dne 1.4.2014 a pod č.j. 1989/2015- RSMBRNO ze dne 21.10.2015.
2. Toto vyjádření k projektu stavby je stanoviskem Regionální správy majetku Brno jako správce majetku v zájmovém území a je **podmíněn souhlasem ČD a.s. GŘ O 32**. Souhrnné vyjádření Českých drah a.s. bude vydáno **O3 GŘ Praha ČD a.s.**
3. Stavba bude projednána ve smyslu stavebního zákona a zákona č. 266/94 Sb., o drahách v platném znění na Drážním úřadu Praha.
4. Jelikož se jedná o stavbu, která bude prováděna na pozemcích ČD a.s., **musí být mezi investorem a ČD a.s. do doby vydání stavebního povolení uzavřena Smlouva o právu provedení stavby**. K jednání v této věci se obrátí na České dráhy a.s., RSM Brno, Kounicova 26, 602 00 Brno - paní Andrea Trnková, tel. 972646125, e-mail: trnkova@rsm.cd.cz. K žádosti doloží stanovisko SŽDC s.o., Souhlas Drážního úřadu, Souhlas ČD a.s. GŘ O32 a Souhrnné vyjádření O3 GŘ Praha ČD a.s.

5. Doporučujeme zařízení staveniště umísťovat na pozemky ČD a.s., které jsou v rámci společného projektu ČD a.s. a SŽDC s.o. Úprava majetkoprávních vztahů v žst. blokovány pro převod na ČR s právem hospodaření na majetku státu Správou železniční dopravní cesty, státní organizace.
6. Pokud při stavbě dojde k dočasnému i trvalému záboru pozemků včetně zařízení staveniště a přístupových cest ve vlastnictví ČD a.s. mimo obvod dráhy, **musí být** před zahájením stavebních prací uzavřena **nájemní smlouva** mezi zhotovitelem (investorem) a RSM Brno. Součástí nájemní smlouvy bude předávací protokol s nabytím účinnosti v den fyzického předání staveniště zhotoviteli. Zhotovitel předloží písemnou žádost o pronájem, která bude obsahovat záborový elaborát s vyznačením částí drážních pozemků dotčených záborom, výkaz výměr a identifikační údaje nájemce. Kontaktní osoba - referentka marketinku oddělení majetkového podnikání RSM p. Petra Kucejová (tel. 972646189, m. 724 993 242, e-mail: kucejova@rsm.cd.cz). **Doporučujeme pronájem projednat v dostatečném předstihu (min.1měsíc).** Zařízení staveniště v žst. Okrouhlice a Světlá nad Sázavou.
7. Požadujeme, aby nájemcem byl buď investor stavby nebo hlavní zhotovitel stavby, kteří současně zajistí, aby subdodavatelé stavebních prací v obvodu stavby nepoužívali další nepronajatý majetek (budovy, stavby, pozemky) ve vlastnictví ČD, a.s..
8. Obecně platí, že majetkoprávní vztahy týkající se dočasných záborů nemovitostí ČD a.s. budou ošetřeny Nájemní smlouvou za podmínek platných v době uzavírání Nájemní smlouvy na základě aktuálně platné dohody mezi ČD a.s. a SŽDC s.o. a stavu vlastnictví dotčených nemovitostí v KN.
9. V rámci "Dohody o spolupráci při úpravě majetkových vztahů k nemovitostem v obvodech železničních stanic" je závazně projednáno, že část pozemků dotčená výše uvedenou stavbou je odsouhlasena pro prodej z ČD, a.s. na SŽDC, s.o.. Pokud bude někde trvale uloženo zařízení železniční dopravní cesty a není zatím v návrhu pro SŽDC, s.o., musí být do návrhu dělení majetku dodatečně zahrnuto (ÚMVŽST).
10. V případě, že se stavba dotkne části pozemků, které zůstávají ve vlastnictví ČD, a.s. a jedná se o investiční činnost SŽDC, s.o., nevztahuje se na tuto akci „Dohoda o nezřizování vzájemných věcných břemen mezi ČD, a.s. a SŽDC, s.o.. Investor musí do 90 dní po kolaudaci stavby požádat o uzavření smlouvy o zřízení věcného břemene a současně předloží geometrický plán na řízení věcného břemene. K jednání v této věci se obrátí na České dráhy a.s, RSM Brno, Kounicova 26, 602 00 Brno – paní Andrea Trnková, tel. 972646125, e-mail: trnkova@rsm.cd.cz.
11. Před zahájením stavby budou ČD a.s. předloženy výkresy s vyznačením kabelové trasy a zařízení umístěných na pozemku ve vlastnictví ČD, a.s.. Požadované výkresy je nutné předat ČD, a.s. GŘ O32 v digitální editovatelné podobě (tj. v některém z uvedených formátů – DGN, DWG, VYK, popř. GRK) a také ve formátu PDF – kontaktní osoba **Ing. Jitka Jelínková**, tel. 606 762 706, mail: Jelinkova@gr.cd.cz.
12. Pozemky pro stavbu, včetně zřízení staveniště a přístupových cest budou **protokolárně předány správcem panem Daičem** (tel. 972 645 474, 724 775 859), případně jeho zástupcem p. **Picmausem** (tel. 972646407, 724775855) a to nejméně **14 dní předem**. Zároveň požadujeme pozvat ke kontrole pozemku s protokolárním předáním po dokončení stavebních prací.
13. **Požadujeme, aby v průběhu stavby prací zůstaly zachovány obě dvě stávající příjezdové cesty ze silnice na rampu v dostatečné šířce umožňující jízdu nákladního automobilu.** (nakládka ČD Cargo, a.s. Jiří Vopálka tel. 606 871 937). Rovněž po dobu výkopových prací musí být umožněn **vjezd a výjezd vozidlům a mechanizací firmě Hejkal** (736 486 077). Projedná nájemce - zhotovitel s firmou Hejkal v dostatečném předstihu.
14. Případné nové prostupy do budov pro vedení kabelů budou řešeny tak, aby nedocházelo k zatékání do budovy a podmáčení těchto budov.

15. České dráhy, a.s., **předběžně souhlasí** s kácením dřevin, které jsou v jejich vlastnictví. Definitivní souhlas a podmínky, za kterých bude kácení provedeno, ale vydají až v seznamu kácených dřevin bude rozlišeno, které dřeviny jsou majetkem ČD. (Jedná se o dřeviny rostoucí na pozemku ČD, které nevyrůstají ze stávající stavby dráhy.) Požadujeme seznam předložit na ČD,a.s.RSM Brno – pí. Trnková Andrea a p. Melski Oldřich.
16. **Nesouhlasíme** s provedením ořezů dřevin, které jsou ve vlastnictví ČD a.s. ani aby byla případná náhradní výsadba provedena a pozemcích ve vlastnictví ČD a.s.
17. Na pozemek dráhy nesmí být ukládána žádná zemina, stavební materiál ani žádný odpad, ale tyto budou likvidovány dle zákona č. 185/2001 Sb. na náklady stavebníka. Pozemek musí být náležitě upraven a přebytečný materiál odvezen na určenou skládku. Pokud dojde ke kontaminaci pozemku ropnými deriváty z používané mechanizace, provede investor na vlastní náklady okamžitou dekontaminaci.
18. Povrch terénu bude po ukončení prací uveden do původního stavu a řádně zpevněn, budou odstraněna veškerá pomocná zařízení stavby.
19. Realizaci stavby nesmí dojít k poškození stávajícího odvodnění drážního tělesa a nesmí dojít k jeho ohrožení stability. Po vytýčení trasy v případě její kolize s jinými stavbami ČD a.s., a v případě nutnosti přeložek může být toto provedeno pouze se souhlasem ČD a.s., ale na náklady stavebníka.
20. Stavebník bude respektovat vyhlášku č. 177/1995 Sb. (Stavební a technický řád drah). Realizaci stavby nesmí dojít ke ztížení údržby a rekonstrukce drážních staveb a zařízení. Stavba v řešeném území nesmí narušit provozuschopnost drážních zařízení.
21. Toto souhrnné stanovisko se týká stavby pouze v rozsahu dle předložené přípravné projektové dokumentace. Případné změny a doplňky, pokud budou v ochranném pásmu nebo obvodu dráhy, musí být znovu projednány s ČD a.s., RSM Brno.

Jako účastník stavebního řízení žádáme, aby výše uvedené podmínky tohoto stanoviska byly stavebníkovi zapracovány do příslušného rozhodnutí jako nezbytně závazné, nebo souhrnně v jedné z jeho podmínek s uvedením čísla jednacího a data vydání.

Příslušný stavební úřad žádáme o zaslání všech povolení týkající se dané stavby na adresu ČD a.s., RSM Brno, Kounicova 26, 611 43 Brno.

Toto souhrnné stanovisko ČD, a.s. platí 2 roky.

S pozdravem


Regionální správa majetku Brno
Kounicova 26
611 43 Brno
České dráhy, a.s.
Ing. Lubomír Krivánek
pověřen řízením Regionální správy majetku Brno





MĚSTSKÝ ÚŘAD HAVLÍČKŮV BROD

ODBOR ŽIVOTNÍHO PROSTŘEDÍ

Vaše značka/ze dne
12.05.2016

Naše značka/č.j.
MHB_OZP/1258/2016/RU

Vyřizuje oprávněná úřední osoba/linka
Ing. Karel Ruč, 569 497 246
kruc@muhb.cz

Datum
17. května 2016

Počet listů: 2

Počet listů příloh: 0

ZÁVAZNÉ STANOVISKO

Městský úřad Havlíčkův Brod, odbor životního prostředí (dále jen odbor ŽP), jako vodoprávní úřad věcně příslušný podle ustanovení § 104 odst. 2 písm. c) a ustanovení § 106 odst. 1 zákona č. 254/2001 Sb., o vodách a o změně některých zákonů (dále jen vodního zákona), ve znění pozdějších předpisů, a jako místně příslušný správní orgán podle ustanovení § 11 zákona č. 500/2004 Sb., správní řád ve znění pozdějších předpisů (dále jen správního řádu), po provedeném správním řízení dle správního řádu vydává organizaci Správa železniční dopravní cesty, státní organizace, IČO 70994234, Dlážděná č. p. 1003/7, 110 00 Praha 1, kterou zastupuje společnost PRODEX spol. s r.o., organizační složka, Perucká č. p. 2481/5, 120 00 Praha 2 - Vinohrady (dále jen žadatel) podle ustanovení § 149 odst. 1 správního řádu toto

závazné stanovisko.

Odbor ŽP uděluje podle § 17 odst. 1 písm. a) a c) vodního zákona

souhlas

ke stavbě „Zvýšení traťové rychlosti v úseku Havlíčkův Brod - Okrouhlice“ na pozemcích v k. ú. Havlíčkův Brod, Poděbavy, Veselice u Havlíčkova Brodu, Chlistov u Okrouhlice a Okrouhlice, na kterých se nachází nebo se kterými sousedí koryto vodního toku, a dále v záplavovém území významného vodního toku Sázava, stanoveném Krajským úřadem Kraje Vysočina, odborem lesního a vodního hospodářství a zemědělství pod č. j. KUJI 29427/2006 Sp. zn. OLVHZ 141/2006-3/Za ze dne 11.04.2006, obec Havlíčkův Brod, obec Okrouhlice, Kraj Vysočina.

Název vodního toku: Žabinec (IDVT 10100491); bezejmenný drobný vodní tok (IDVT 10244036); bezejmenný levostranný přítok od Občin C4 (IDVT 10276097); Sázava (IDVT 10100005); bezejmenný drobný vodní tok (IDVT 10281652); bezejmenný pravostranný přítok č. 006 Sázavy (IDVT 10242335); bezejmenný drobný vodní tok (IDVT 10271059); bezejmenný drobný vodní tok (IDVT 10255912); bezejmenný drobný vodní tok (IDVT 10283257); bezejmenný pravostranný přítok č. 010 Sázavy ř. km 153,800 (IDVT 10247261)

Říční kilometr: 0,433 (IDVT 10100491); 0,100 (IDVT 10244036); 0,236 (IDVT 10276097); 157,000 (IDVT 10100005); 0,141 (IDVT 10281652); 0,135 (IDVT 10242335); 0,100 (IDVT 10271059); 0,100 (IDVT 10255912); 0,046 (IDVT 10283257)

Číslo hydrologického pořadí: 1-09-01-077, 1-09-01-079, 1-09-01-083

Orientační určení polohy stavby (železniční trat): souřadnice X 1106107.87 a Y 669521.39 (S-JTSK)

Podle ustanovení § 17 odst. 2 vodního zákona se stanovují podmínky, za kterých se souhlas vydává:

- Při realizaci stavby nesmí dojít ke znečištění podzemních a povrchových vod závadnými látkami a ke škodám na korytech toků včetně opevnění. Na stavbě musí být prostředky pro zneškodnění případné havárie.

Městský úřad, Havlíčkovo náměstí 57, 580 61 Havlíčkův Brod 1, tel. 569 497 111, fax 569 497 104,
odbor životního prostředí
e-mail: posta@muhb.cz, <http://www.muhb.cz>, IČO: 0026 7449

- V záplavovém území a blízkosti koryt vodních toků nesmí být uložen přebytný výkopek ani jiný, lehce odplavitelný materiál.
- Odvodnění železniční trati bude provedeno tak, aby nedocházelo ke škodám na sousedních pozemcích a korytech toků.
- Realizaci stavby nesmí dojít ke zmenšení průtočných profilů koryt vodních toků.
- Případný zásah do břehového porostu bude předem projednán se správcem vodního toku.
- Pozemky dotčené stavbou (zařízení staveniště, provádění stavby) budou uvedeny do stavu, který odpovídá jejich dnešnímu způsobu užívání.
- Stavba bude projednána s vlastníkem a provozovatelem limnigrafické stanice Chlístov (Český hydrometeorologický ústav).
- Trasa kabelového vedení při křížení toků bude vedena pouze pod zpevněním vtoků či výtoků u jednotlivých propustků. Přechody mezi betonovými prahy dláždění koryt vodních toků u propustků a samotnými vodními toky budou doplněny o pás lehkého kamenného záhozu či hrubého šterku.
- Před zahájením prací bude vodoprávnímu úřadu předán ke schválení vypracovaný havarijný a povodňový plán stavby. Součástí plánů budou stanoviska správců vodních toků a správce povodí (Povodí Vltavy, státní podnik; Lesy České republiky s.p.). Povodňový plán stavby bude předem potvrzen obcí Okrouhlice, na jejímž území bude stavba z části prováděna (soulad věcné a grafické části povodňového plánu stavby s povodňovým plánem obce dle § 78 odst. 3 písm. a) vodního zákona).
- Zahájení a ukončení prací bude oznámeno správcům vodních toků (Povodí Vltavy, státní podnik; Lesy České republiky s.p.), kteří ukončené práce protokolárně odsouhlasí (např. zápisem do stavebního deníku, do protokolu nebo samostatným stanoviskem aj.). Doklad o provedené kontrole (např. zápis do stavebního deníku, do protokolu nebo samostatné stanovisko aj.) bude předložen vodoprávnímu úřadu nejpozději k žádosti o vydání stanoviska odboru ŽP k řízení o vydání kolaudačního souhlasu, a dále bude součástí dokladů ve věci povolení užívání stavby. V rámci řízení o povolení užívání stavby obdrží povodí Vltavy, státní podnik dokumentaci skutečného provedení křížení kabelových vedení s vodními toky v jejich správě (situace, řezy - v digitální podobě).
- Platnost tohoto souhlasu trvá do ukončení řízení o užívání stavby.

Odůvodnění

Dne 12.05.2016 podal žadatel žádost o souhlas ke stavbě „Zvýšení traťové rychlosti v úseku Havlíčkův Brod - Okrouhlice“ podle ustanovení § 17 vodního zákona.

Předmětem stavby je zvýšení rychlosti dvoukolejné železniční trati Havlíčkův Brod - Kutná Hora v mezistaničním úseku Havlíčkův Brod - Okrouhlice v délce 8,239 km v žkm 224,397 - 232,636 a rekonstrukce zastávky Havlíčkův Brod - Perknov v žkm 228,327 včetně osvětlení a infosystému. V mezistaničním úseku bude rovněž doplněna diagnostika vozidel, rekonstruována trakce a traťové zabezpečovací zařízení. Železniční trať je v předmětném úseku vedena údolím Sázavy v rozsahu ř. km 153,500 (Okrouhlice) až 162,000 (Havlíčkův Brod).

Vzhledem k tomu, že vydání souhlasu podle § 17 odst. 1 písm. a) a c) vodního zákona není samostatným rozhodnutím ve správním řízení, ale jedná se o úkon učiněný odborem ŽP, jehož obsah je závazný pro výrokovou část rozhodnutí příslušného stavebního úřadu v souladu s ustanovením § 17 odst. 3 vodního zákona, vydává odbor ŽP uvedený souhlas ve formě závazného stanoviska ve smyslu ustanovení § 149 správního řádu.

Žádost byla doložena doklady podle § 8 vyhlášky č. 432/2001 Sb., o dokladech žádosti a rozhodnutí nebo vyjádření a o náležitostech povolení, souhlasu a vyjádření vodoprávního úřadu, ve znění pozdějších předpisů, které jsou nezbytné pro její posouzení. K ochraně zájmů vodního hospodářství, zejména z hlediska možného ovlivnění vodních poměrů, byly do souhlasu uvedeny věcné podmínky. Z uvedených důvodů byl vydán souhlas, za použití ustanovení právních předpisů ve výroku uvedených.

Poučení účastníka

Závazné stanovisko nemá povahu samostatného správního rozhodnutí, nelze se proti němu odvolat, jeho obsah lze napadnout pouze v rámci odvolání podaného proti rozhodnutí ve věci samé (§ 149 odst. 4 správního řádu).

„otisk úředního razítka“

Ing. Karel Ruč
referent odboru

Obdrží:

Účastníci řízení:

Správa železniční dopravní cesty, státní organizace, Dlážděná č. p. 1003/7, 110 00 Praha 1,
(zastoupena společností PRODEX spol. s r.o., organizační složka, Perucká č. p. 2481/5, 120 00 Praha 2 -
Vinohrady - IDDS fd3vj6)

Město Havlíčkův Brod, Havlíčkovo náměstí č. p. 57, 580 61 Havlíčkův Brod - IDDS 5uvbfub

Obec Okrouhlice, Okrouhlice 186, 582 31 Okrouhlice IDDS cvzbpk7

Lesy České republiky s.p., ST - oblast povodí Vltavy, Benešov, Tyršova č. p. 1902, 256 01 Benešov -
IDDS e8jcfsn

Povodí Vltavy, státní podnik, Holečkova č. p. 8, 150 24 Praha 5 - IDDS gg4t8hf

Dotčené orgány:

Městský úřad Havlíčkův Brod, odbor životního prostředí, ochrana přírody, zde - IDDS 5uvbfub

Drážní úřad, sekce stavební - územní odbor Praha, Wilsonova č. p. 300/8, 121 06 Praha - IDDS 5mjaatd

Na vědomí:

Městský úřad Havlíčkův Brod, stavební úřad, zde - IDDS 5uvbfub

Ověřovací doložka konverze na žádost do dokumentu v listinné podobě

Ověřuji pod pořadovým číslem **104167_002823**, že tento dokument v listinné podobě, který vznikl převedením z dokumentu obsaženého v datové zprávě, skládajícího se z **3** listů, se shoduje s obsahem dokumentu, jehož převedením vznikl.

Autorizovanou konverzí dokumentu se nepotvrzuje správnost a pravdivost údajů obsažených v dokumentu a jejich soulad s právními předpisy.

Obsah předložené datové zprávy k provedení autorizované konverze byl ve shodě se záznamy Informačního systému datových schránek. Tato datová zpráva s číslem 371603656 byla systémem přenesena dne 19.05.2016 v 09:30:30. Platnost datové zprávy byla ověřena dne 19.05.2016 v 15:32:51. Datová zpráva byla opatřena zaručenou elektronickou značkou založenou na kvalifikovaném systémovém certifikátu vydaném akreditovaným poskytovatelem certifikačních služeb. Údaje o zaručené elektronické značce: číslo kvalifikovaného systémového certifikátu **1C 44 C7**, certifikát byl vydán **PostSignum Qualified CA 2, Česká pošta, s.p. [IČ 47114983]** pro **Informační systém datových schránek - produkční prostředí Ministerstvo vnitra České republiky [IČ 00007064]**. Elektronická značka byla označena časovým razítkem. Datum a čas **19.05.2016 10:15:25**, číslo kvalifikovaného časového razítka **2D C9 1F**, časové razítko bylo vydáno **PostSignum Qualified CA 3, Česká pošta, s.p. [IČ 47114983]**.

Odesílající datová schránka:

Název: Město Havlíčkův Brod

Adresa: Havlíčkovo náměstí 57, 58001 Havlíčkův Brod, CZ

ID datové schránky: 5uvbfub

Typ uživatele: Spisová služba

Vstupující dokument obsažený v datové zprávě byl opatřen zaručenou elektronickou značkou založenou na kvalifikovaném systémovém certifikátu vydaném akreditovaným poskytovatelem certifikačních služeb a platnost zaručené elektronické značky byla ověřena dne 19.05.2016 v 15:33:04. Zaručená elektronická značka byla shledána platnou (dokument nebyl změněn) a ověření platnosti kvalifikovaného systémového certifikátu bylo provedeno vůči seznamu zneplatněných kvalifikovaných systémových certifikátů vydanému k datu 19.05.2016 13:36:02. Údaje o zaručené elektronické značce: číslo kvalifikovaného certifikátu **1C 15 0E**, kvalifikovaný certifikát byl vydán akreditovaným poskytovatelem certifikačních služeb **PostSignum Qualified CA 2, Česká pošta, s.p. [IČ 47114983]** pro podepisující osobu (označující osobu) **elektronická podatelna, MĚSTO HAVLÍČKŮV BROD [IČ 00267449]**. Elektronická značka nebyla označena časovým razítkem.

Vystavil: Česká pošta, s.p.

Pracoviště: Praha 416

Česká pošta, s.p. dne 19.05.2016

Jméno, příjmení a podpis osoby, která autorizovanou konverzi dokumentu provedla:

Štěpánka Salabová

Otisk úředního razítka:



85248209-130428-160519153241

Poznámka:

Kontrolu této ověřovací doložky lze provést v centrální evidenci ověřovacích doložek přístupně způsobem umožňujícím dálkový přístup na adrese <https://www.czechpost.cz/overovacidolozky>.

Dopis zn.:

Ze dne :

Naše zn.:

Vyřizuje: Lejska Jaroslav
Tel.: +420 972 625 006
+420 602 760 472

FAX:

e-mail : sksbno@cdt.cz

Datum: 2.6.2016

Dimitrovová Beáta

Prodex spol.s r.o.

Perucká 2481/5

12000 Praha 2

Věc: **Souhrnné stanovisko ČD - Telematika a.s. k existenci komunikačního vedení a zařízení v majetku SŽDC s.o. - divize TÚDC ke stavebnímu povolení a územnímu řízení. .**

Akce: **Zvýšení tratové rychlosti v úseku Havl. Brod-Okrouhlice**

Vyjádření pozbývá platnosti dne 2.6.2018

Při realizaci výše uvedené akce **DOJDE** ke styku s telekomunikačním vedením a zařízením, která jsou chráněna ochranným pásmem dle §102 zák.č. 127/2005 Sb., o elektronických komunikacích.

Toto vyjádření platí jen pro dokumentaci ověřenou organizací ČD - Telematika a.s. a pro rozsah prací na ní vyznačených.

Zařízení: DK Kolín- H.Brod DK 44

Přílohy: 1x Všeobecné podmínky SŽDC

Upřesnění:

Souhlasíme s předloženou PD.

ČD - Telematika a.s.
Úsek servis infrastruktury
Vedoucí okrsku
Novotný Oldřich Ing.
v.z. Lejska Jaroslav


ČD-Telematika
Servis kabelových sítí Brno
skupina ochrany a dokumentace
Nezamyslova 20a, 615 00 Brno
DIČ: CZ61459445, Tel.: +420 972 625 584
cdt@cdt.cz, www.cdt.cz

61





MĚSTSKÝ ÚŘAD HAVLÍČKŮV BROD

ODBOR ŽIVOTNÍHO PROSTŘEDÍ

Vaše značka/ze dne
18.3.2016

Naše značka (čj.)
MHB_OŽP/786/2016/Be-5

Vyřizuje - oprávněná úřední osoba/linka
Ing. Zuzana Bendlová, 569 497 208,
zbendlova@muhb.cz

Datum
7. června 2016

Počet listů: 2

Počet listů příloh: 2

ZÁVAZNÉ STANOVISKO

Městský úřad Havlíčkův Brod, odbor životního prostředí (dále jen odbor ŽP) jako věcně příslušný orgán ochrany přírody podle ustanovení § 77 odst. 1 písm. a) zákona č. 114/1992 Sb., o ochraně přírody a krajiny ve znění pozdějších předpisů (dále jen zákona) a místně příslušný podle § 11 zákona č. 500/2004 Sb., správní řád ve znění pozdějších předpisů (dále jen správního řádu), po provedeném správním řízení dle správního řádu vydává společnosti PRODEX spol. s r.o., organizační složka, IČO 017 61 200, sídlo Perucká 2481/5, 120 00 Praha 2 - Vinohrady (dále jen žadateli) podle ustanovení § 149 odst. 1 správního řádu toto

závazné stanovisko.

Odbor ŽP podle ustanovení § 4 odst. 2 zákona

souhlasí

se zásahem do významných krajinných prvků (dále jen VKP) - vodních toků - řeky Sázavy a jejích bezejmenných levostranných i pravostranných přítoků protínajících pozemky dráhy v k.ú. Havlíčkův Brod, Perknov, Poděbavy, Veselice u Havlíčkova Brodu, Vadín, Chlístov u Okrouhlice a Okrouhlice, v rámci akce: „Zvýšení traťové rychlosti v úseku Havlíčkův Brod - Okrouhlice“. Záměrem této akce je zvýšení traťové rychlosti dvoukolejné železniční trati ve směru Havlíčkův Brod - Kolín, v mezistaničním úseku Havlíčkův Brod - Okrouhlice, v délce 8,870 km (ž. km 224,100 - ž. km 232,970). Dále bude zrekonstruována zastávka Havlíčkův Brod - Perknov v ž. km 228,327 včetně osvětlení a informačního systému. V celém úseku bude doplněna diagnostika vozidel a bude rekonstruováno trakční vedení. V souvislosti se zvýšením rychlosti bude upraveno traťové zabezpečovací zařízení a provedena pokládka nové kabelizace v obvodu přílehlých železničních stanic Havlíčkův Brod a Okrouhlice. V rámci stavby budou také zrekonstruovány stávající mosty a propustky - most v ev. km 227,178 (SO 14-09), most v ev. km 229,415 (SO 14-13), most v ev. km 230,408 (SO 14-15), most v ev. km 232,341 (SO 14-22), propustek v ev. km 226,028 (SO 14-57), propustek v ev. km 226,471 (SO 14-58), propustek v ev. km 227,638 (SO 14-60), propustek v ev. km 228,207 (SO 14-61), propustek v ev. km 228,446 (SO 14-62), propustek v ev. km 230,268 (SO 14-64), propustek v ev. km 230,612 (SO 14-66), propustek v ev. km 230,781 (SO 14-67), propustek v ev. km 231,059 (SO 14-68), propustek v ev. km 231,369 (SO 14-69), propustek v ev. km 231,640 (SO 14-70) a propustek v ev. km 232,125 (SO 14-71). Před realizací výše popsané akce dojde ke kácení dřevin rostoucích na drážním tělese a v blízkosti mostů a propustků dle projektové dokumentace SO 11-02.1 Kácení dřevin - Technická zpráva.

Pro provedení zásahů budou dodrženy podmínky dohodnuté při jednání ze dne 2.5.2016 na Krajském úřadě Kraje Vysočina, a to zejména tyto:

- u propustku v ev. km 227,638 (SO 14-60) bude doplněna jednostranná berma šířky min. 40,0 cm z lomového kamene do betonu s hlubokým spárováním (min. 2,0 cm), která musí vyčnívat cca 10,0 cm nad hladinu vody při $Q_{50 \text{ dní}}$,
- u propustku v ev. km 228,207 (SO 14-61) bude podkladní beton na dně posypán za mokra štěrkodrtí frakce 16/32,

- u mostu v ev. km 229,415 (SO 14-13) - v případě, že bude břeh u opěry směrem na Okrouhlici níže, než hladina vody $Q_{50 \text{ dní}}$, bude tento břeh upraven přísypem (např. kamenným záhozem) tak, aby byla vytvořena berma s napojením na svahy před a za mostem (je nutné projednat se správcem vodního toku - Povodím Vltavy, státním podnikem),
- u propustku v ev. km 231,369 (SO 14-69) bude podkladní beton na dně posypán za mokra štěrkokovými frakce 16/32,
- u propustku v ev. km 231,640 (SO 14-70) bude podkladní beton na dně posypán za mokra štěrkokovými frakce 16/32,
- nad prováděním stavby bude dohlížet biologický dozor, který bude řešit zejména situace aktuálního výskytu zvláště chráněných druhů v prostoru stavby,
- orgán ochrany přírody bude přizván k předávání staveniště a ke kontrolním dnům těch částí stavby, které se týkají propustků a mostů,
- veškerá upravovaná opevnění koryt vodních toků před i za propustky a mosty musí plynule navazovat na stávající koryta vodních toků (nesmí vzniknout výraznější schody),
- dřeviny v blízkosti stavby, určené k ponechání, budou ochráněny před poškozením dle normy ČSN 83 9061 - Technologie vegetačních úprav v krajině - Ochrana stromů, porostů a vegetačních ploch při stavebních pracích (zejm. článku 4.6 Ochrana stromů před mechanickým poškozením, 4.8 Ochrana kořenové zóny při navážce a 4.10 Ochrana kořenového prostoru při výkopech rýh nebo stavebních jam),
- při stavbě nesmí dojít ke znečištění vodních toků ropnými či jinými látkami závadnými pro vodu a takéž materiály vzniklé při stavbě nebudou trvale ukládány do koryt vodních toků ani na jejich břehy.

Odůvodnění

Odbor ŽP obdržel dne 18.3.2016 pod č.j. MHB_OŽP/786/2016/Be-1 od žadatele žádost o závazné stanovisko k zásahu do VKP dle § 4 odst. 2 zákona. Záměrem žadatele je zvýšení traťové rychlosti dvoukolejné železniční trati v mezistaničním úseku Havlíčkův Brod - Okrouhlice v délce 8,870 km na pozemcích dráhy v k.ú. Havlíčkův Brod, Perknov, Poděbaby, Veselice u Havlíčkova Brodu, Vadín, Chlístov u Okrouhlice a Okrouhlice. Dne 2.5.2016 se uskutečnilo jednání na Krajském úřadě Kraje Vysočina (dále jen KrÚ KV), kde orgány ochrany přírody (KrÚ KV, odbor životního prostředí a zemědělství, oddělení ochrany přírodních zdrojů a EIA a odbor ŽP) dojednaly se zástupci žadatele podmínky upravující projektovou dokumentaci tak, aby byly chráněny zájmy ochrany přírody a krajiny. Dne 11.5.2016 byl odboru ŽP po telefonické domluvě doručen soupis kácených dřevin v celém dotčeném traťovém úseku a dne 18.5.2016 byla odboru ŽP zaslána konečná verze zápisu z jednání (odsouhlasená všemi stranami) konaného dne 2.5.2016. Místní šetření na daných lokalitách proběhlo dne 26.5.2016. Z tohoto šetření byl sepsán protokol, jenž je součástí spisu.

Propustky a mosty navržené k opravě se v převážné většině nacházejí mimo zastavěná území města Havlíčkův Brod a obcí Okrouhlice a Chlístov, v několika katastrálních územích - k.ú. Havlíčkův Brod, Perknov, Poděbaby, Veselice u Havlíčkova Brodu, Vadín, Chlístov u Okrouhlice a Okrouhlice. Úsek trati dlouhý téměř 9,0 km navržený k opravě začíná na vlakovém nádraží v Havlíčkově Brodě, u železniční stanice Havlíčkův Brod a končí v západní části obce Okrouhlice, u železniční stanice Okrouhlice. Dvoukolejná železniční trať ve směru Havlíčkův Brod - Kolín v předmětné trase kříží několik vodních toků (řeku Sázavu a její bezejmenné přítoky, jak levostranné, tak i pravostranné). Důvodem pro rekonstrukci předmětného traťového úseku je zatraktivnění a zlepšení parametrů současného železničního spojení mezi stanicemi Havlíčkův Brod a Kolín. Také stávající propustky a mosty jsou v nevyhovujícím technickém stavu (některé prvky jsou narušené vlivem vody, spárování je porušené a místy vypadané, římsy čelních zdí a kleneb objektů jsou narušené a porostlé náletovou vegetací apod.). Některé z dotčených vodních toků jsou v menší či větší míře zatrubněné nebo jsou vedeny v technicky upraveném korytě (zj. úseky vedoucí zastavěnými územími města Havlíčkův Brod a obcí Okrouhlice a Chlístov), některé mají koryto přirozené (řeka Sázava), případně částečně zpevněné. Těleso železniční dráhy může v krajině tvořit nepřekonatelnou překážku jak pro suchozemské

živočichy, tak i pro ty, kteří jsou způsobem života vázáni na vodu (vodní toky jsou důležitými migračními trasami), a proto je důležité zachovávat či zlepšovat průchodnost překážek, které tyto migrační trasy zatěžují (zj. menší propustky). Z tohoto důvodu požaduje orgán ochrany přírody provést úpravy mostů a propustků, které byly dojednány při schůzce konané dne 2.5.2016 na KrÚ KV. Náspy drážního tělesa a břehy vodních toků jsou porostlé převážně ruderalní bylinnou vegetací a náletovými dřevinami nízkého věku a vzrůstu, místy se vyskytují i vzrostlé dřeviny. Náletová vegetace rostoucí na drážním tělese a v okolí mostů a propustků bude odstraněna. Ostatní dřeviny v blízkosti stavby, které budou zachovány, musí být ochráněny dle normy ČSN 83 9061 - Technologie vegetačních úprav v krajině - Ochrana stromů, porostů a vegetačních ploch při stavebních pracích, aby nedošlo k jejich poškození. Jelikož všechny VKP jsou chráněny před poškozováním a ničením a mají se využívat pouze tak, aby nebyla narušena jejich obnova a nedošlo k ohrožení nebo oslabení jejich stabilizační funkce, požaduje orgán ochrany přírody, aby během stavebních prací nedošlo ke znečištění povrchových ani podzemních vod ropnými látkami, ani materiálem ze stavební činnosti. Při místním šetření nebyly na lokalitě zaznamenány žádné zvláště chráněné druhy organismů.

Požadavky uložené ve výrokové části mají zajistit ochranu daných VKP a dřevin.

Podmínky ukládané orgánem ochrany přírody v závazném stanovisku dle ust. § 4 odst. 2 zákona jsou výrazem jeho zákonné kompetence poskytnout žadateli možnost realizovat činnost jinak zákonem zakázanou, k níž je orgán ochrany přírody povinen zajistit maximální možnou míru ochrany jinak nedotknutelného zájmu ochrany přírody a krajiny. Tato maximální možná míra ochrany dotčeného zájmu je realizována právě stanovením podmínek v závazném stanovisku. S navrhovaným zásahem do VKP uvedeným v žádosti orgán ochrany přírody souhlasí za předpokladu dodržení výše uvedených podmínek.

Vzhledem k tomu, že vydání souhlasu podle § 4 odst. 2 zákona není samostatným rozhodnutím ve správním řízení, ale jedná se o úkon učiněný odborem ŽP, jehož obsah je závazný pro výrokovou část rozhodnutí příslušného speciálního stavebního úřadu, vydává odbor ŽP uvedený souhlas ve formě závazného stanoviska ve smyslu ustanovení § 149 správního řádu.

Upozorňujeme, že toto stanovisko nenahrazuje příslušné souhlasy ani povolení (např. souhlas vodoprávního úřadu aj.).

Poučení účastníka

Závazné stanovisko nemá povahu samostatného správního rozhodnutí, nelze se proti němu odvolat, jeho obsah lze napadnout pouze v rámci odvolání podaného proti rozhodnutí ve věci samé (§ 149 odst. 4 správního řádu).

„otisk úředního razítka“

Ing. Zuzana Bendlová
referentka odboru

Příloha:

Zápis z jednání konaného dne 2.5.2016 (2 listy)

Obdrží:

PRODEX spol. s r.o., organizační složka, Perucká 2481/5, 120 00 Praha 2 - IDDS fd3vj16
Obec Okrouhlice, Okrouhlice 186, 582 31 Okrouhlice - IDDS cvzbpk7

Na vědomí:

Krajský úřad Kraje Vysočina, odbor životního prostředí a zemědělství, Žižkova 57, 587 33 Jihlava - IDDS ksab3eu

Ověřovací doložka konverze na žádost do dokumentu v listinné podobě

Ověřuji pod pořadovým číslem **102236 001784**, že tento dokument v listinné podobě, který vznikl převedením z dokumentu obsaženého v datové zprávě, skládajícího se z 3 listů, se shoduje s obsahem dokumentu, jehož převedením vznikl.

Autorizovanou konverzí dokumentu se nepotvrzuje správnost a pravdivost údajů obsažených v dokumentu a jejich soulad s právními předpisy.

Vstupující dokument obsažený v datové zprávě byl opatřen zaručenou elektronickou značkou založenou na kvalifikovaném systémovém certifikátu vydaném akreditovaným poskytovatelem certifikačních služeb a platnost zaručené elektronické značky byla ověřena dne 09.06.2016 v 17:52:08. Zaručená elektronická značka byla shledána platnou ve smyslu ověření integrity dokumentu, tzn. dokument nebyl změněn, a ověření platnosti kvalifikovaného systémového certifikátu bylo provedeno vůči poslednímu zveřejněnému seznamu zneplatněných kvalifikovaných systémových certifikátů vydanému k datu k datu 09.06.2016 16:25:31. Údaje o zaručené elektronické značce: číslo kvalifikovaného certifikátu **1C 15 0E**, kvalifikovaný certifikát byl vydán akreditovaným poskytovatelem certifikačních služeb **PostSignum Qualified CA 2, Česká pošta, s.p. [IČ 47114983]** pro podepisující osobu (označující osobu) **elektronická podatelna, MĚSTO HAVLÍČKŮV BROD [IČ 00267449]**. Elektronická značka nebyla označena časovým razítkem.

Vystavil: **Česká pošta, s.p.**

Pracoviště: **Praha 23**

Česká pošta, s.p. dne 09.06.2016

Jméno, příjmení a podpis osoby, která autorizovanou konverzi dokumentu provedla:

Dagmar Kačírková

Otisk úředního razítka:



85943095-60454-160609175159

Poznámka:

V době od uveřejnění seznamu zneplatněných kvalifikovaných systémových certifikátů, vůči kterému byla ověřována platnost kvalifikovaného systémového certifikátu 1C 15 0E, do provedení autorizované konverze dokumentů mohlo dojít k zneplatnění kvalifikovaného systémového certifikátu.

Kontrolu této ověřovací doložky lze provést v centrální evidenci ověřovacích doložek přístupné způsobem umožňujícím dálkový přístup na adrese <https://www.czechpoint.cz/overovacidolozky>.



DS.

PRODEX spol. s r.o., organizační složka
 Perucká 5/2481
 12000 Praha 2
 IČ 01761200

Váš dopis značkový ze dne
 16/OP/01/00025

Číslo jednací
 KUJI 18277/2016
 OZPZ 139/2016

Vyřizuje/telefon
 Mgr. Jana Slanínková
 564 602 511

V Jihlavě dne
 9. 6. 2016

„Zvýšení traťového rychlosti v úseku Havlíčkův Brod - Okrouhlice“ – vyjádření k PD

Krajský úřad Kraje Vysočina, odbor životního prostředí a zemědělství (dále též „KrÚ, OZPZ“) jako příslušný orgán vykonávající v přenesené působnosti státní správu ochrany přírody a krajiny podle § 77a zákona č. 114/1992 Sb., o ochraně přírody a krajiny, v platném znění (dále též „zákon o ochraně přírody“) na základě žádosti, kterou podala společnost PRODEX spol. s r.o., organizační složka, Perucká 5/2481, 12000 Praha 2, IČ 01761200, která zastupuje investora záměru SZDC, s. o., Dlážděná 1003/7, 110 00 Praha 1 o vydání souhlasu se stavbou dle předložené dokumentace k záměru „Zvýšení traťového rychlosti v úseku Havlíčkův Brod - Okrouhlice“ dle PD vypracované společností PRODEX spol. s r.o., 05/2016, stupeň DSP, odpovědný projektant Ing. Pavol Bartoš sděluje následující:

Předmětem stavby je zvýšení rychlosti dvojkolejné železniční trati Havlíčkův Brod – Kolín v mezistaničním úseku Havlíčkův Brod – Okrouhlice v délce 8,870 km (začátek stavby ž. km 224,100, konec stavby ž. km 232,970). Stávající směrové vedení tratě zůstane zachováno.

Bude provedena rekonstrukce železničního svršku. Začátek rekonstrukce kolejí č. 1, 2 bude v km 226,016, konec rekonstrukce v km 232,353.

V rámci objektu železničního spodku je navržena sanace pražcového podloží v úsecích shodných s rekonstrukcí kolejového lože, tj. v km 226,016 - 230,644 a 231,764 - 232,353, provedení zemní pláně a pláně tělesa železničního spodku a vybudování nového či rekonstrukce stávajícího odvodnění trati po demolici základu trakčních stožárů.

Bude upraveno železniční zabezpečovací zařízení (staniční a traťové) a železniční sdělovací zařízení.

Součástí stavby je rekonstrukce zastávky Havl. Brod – Perknov v ž. km 228,327 (vč. osvětlení, informačního systému a dvou přístřešků pro cestující), dále je součástí záměru rekonstrukce přejezdů v km 228,255 a 231,623 a rekonstrukce 12-ti propustků a čtyřech mostů.

Z důvodu posunutí přejezdu o cca 200m ze stávajícího ev km 231,623 na km 231,425, byla navržena přístupová komunikace, která se nachází na sjezdu ze silnice I/150.

Bude provedeno 9 ks protihlukových stěn o celkové délce 1 482 m. Transparentní plochy jsou navrženy pouze v nutném rozsahu, v místech, kde by docházelo k zastínění obydlí objektů. Zbylé PHS jsou navrženy neprůhledné. Transparentní výplň bude vybavena systémem zamezujícím nalétávání ptáku.

Rekonstrukce trakčního vedení spočívá ve výměně všech stávajících traťových trakčních stožárů od č. 5 až po č. 348 vyjma nově postavených. Montáž nových závěsů, montáž nové troleje, nového kotvení, konzol a závěsů TV, dále demontáž stávajících podpěr, nosných bran, kotvení a závěsů TV. Dále bude provedena kompletní demontáž ZOK (závěsného optického kabelu).

Stavbou budou dotčeny převážně drobné nebo občasné vodní toky. Z větších vodních toků se se v prostoru stavby nachází pouze potok Žabinec a řeka Sázava. Most přes potok Žabinec – zde je navrženo pouze kabelové vedení – tj. k přestavbě mostu ani podmostí nedochází. Řeka Sázava – v náleзовé databázi AOPK je uveden záznam o výskytu těchto zvláště chráněných druhů vázaných přímo na vodní prostředí: vranka obecná, mihule potoční, bolen dravý, hořavka duhová, jelec jesen, parma obecná a lipan podhorní. Jedná se ale o záznam s nedostatečnou validitou. Při provádění záměru dojde k zásahu do koryta na třech lokálních místech, kde bude osazená podpůrná konstrukce PIŽMO, z kterých je pouze jedno u zastíněného břehu ve směru na Okrouhlice, tj. jde o akceptovatelný zásah.

Dle náleзовé databáze AOPK se v území dotčeném stavbou dále vyskytují organismy vázané na vodní prostředí (semlakvatické organismy) vydra říční a zástupci ze skupiny obojživelníků.

Konstrukční řešení objektů, které převádí železniční trať přes vodní toky (tj. konstrukční řešení mostů a propustků) je důležitým aspektem z hlediska průchodnosti pro migrující živočichy.

Dne 2. 5. 2016 proběhlo na KrÚ, OŽPZ jednání, na kterém byly **dohodnuty níže uvedené body**:

- a) SO 14-60 Propustek v ev. km 227,638: bude doplněna jednostranná berma šířky min. 40 cm z lomového kamene do betonu s hlubokým spárováním (min. 2cm) umístěná cca 10 cm nad hladinou vody při Q_{60s} .
- b) SO 14-61 Propustek v ev. km 228,207: podkladní beton na dně bude posypaný za mokra štěrkodrtí fr. 16/32 (původně navrhované provedení z hladkého betonu není vhodným materiálovým řešením zejména pro skupinu obojživelníků, dle sdělení projektanta provedení např. z kamene do betonu není vzhledem rozměrům propustku a technologii provedení stavby možné)
- c) SO 14-13 Most v ev. km 229,415: v případě, že bude břeh u opěry směrem na Okrouhlice níže než Q_{60s} , bude tento břeh upraven přísypem (kamenný zához) tak, aby byla vytvořena berma s napojením na svahy před a za mostem. (postup bude projednán se správcem toku - povodí Vltavy) - v zápisu ze dne 2. 5. 2016 přiložený zakres uvedených podmínek vyhovuje
- d) SO 14-69 Propustek v ev. km 231,369: podkladní beton na dně bude posypaný za mokra štěrkodrtí fr. 16/32.
- e) SO 14-70 Propustek v ev. km 231,640: podkladní beton na dně bude posypaný za mokra štěrkodrtí fr. 16/32.
- f) Projektant zanesle připomínky do ZTP (Zvláštních technických podmínek) pro realizaci stavby
- g) Nad prováděním stavby bude dohlížet biologický dozor, který bude řešit zejména situace aktuálního výskytu zvláště chráněných druhů v prostoru stavby.
- h) Orgán ochrany přírody bude přizván k předávání staveniště a ke kontrolním dnům těch částí stavby, které se týkají propustků a mostu.

V souladu se závěry zjišťovacího řízení a v návaznosti na výše uvedený bod g) a další dále ještě **doplňujeme**:

- zásahy do vodních toků provádět, pokud možno mimo dobu rozmnožování ryb a obojživelníků (nejlépe v podzimních či zimních měsících). Pohyb mechanizace ve vodním toku omezit na nejnížší nutnou míru.

- pokud bude nezbytné provádět práce i v tomto období, řešit aktuální výskyt živočichů v rámci biologického dozoru stavby
- odstraňování dřevin a keřů provádět mimo hnízdní období ptáků a mimo vegetační období (tedy kácet a vyřezávat od začátku listopadu do konce března)
- upravená opevnění koryt a bermy musí plynule navazovat na stávající koryta vodních toků a přilehlý terén bez vzniku výškových stupňů, schodu nebo jiných migračních překážek

Při spínění výše uvedených bodů jsme toho názoru, že záměr nepředstavuje významný škodlivý zásah z pohledu zájmů ochrany přírody v kompetenci KrÚ, OŽPZ a za výše uvedených okolností se předloženou projektovou dokumentací souhlasíme.

Mgr. Jana Slaninová
úředník odboru životního prostředí a zemědělství

Na vědomí (DS):
Městský úřad Havlíčkův Brod, Odbor životního prostředí, Ing. Zuzana Bendlová

Ověřovací doložka konverze na žádost do dokumentu v listinné podobě

Ověřuji pod pořadovým číslem **104167_002873**, že tento dokument v listinné podobě, který vznikl převedením z dokumentu obsaženého v datové zprávě, skládajícího se z 3 listů, se shoduje s obsahem dokumentu, jehož převedením vznikl.

Autorizovanou konverzí dokumentu se nepotvrzuje správnost a pravdivost údajů obsažených v dokumentu a jejich soulad s právními předpisy.

Obsah předložené datové zprávy k provedení autorizované konverze byl ve shodě se záznamy Informačního systému datových schránek. Tato datová zpráva s číslem 377667789 byla systémem přenesena dne 10.06.2016 v 12:53:08. Platnost datové zprávy byla ověřena dne 13.06.2016 v 12:34:07. Datová zpráva byla opatřena zaručenou elektronikou značkou založenou na kvalifikovaném systémovém certifikátu vydaném akreditovaným poskytovatelem certifikačních služeb. Údaje o zaručené elektronické značce: číslo kvalifikovaného systémového certifikátu **1C 44 C7**, certifikát byl vydán **PostSignum Qualified CA 2, Česká pošta, s.p. [IČ 47114983]** pro **Informační systém datových schránek - produkční prostředí Ministerstvo vnitra České republiky [IČ 00007064]**. Elektronická značka byla označena časovým razítkem. Datum a čas **13.06.2016 08:44:56**, číslo kvalifikovaného časového razítka **2D C9 20**, časové razítko bylo vydáno **PostSignum Qualified CA 3, Česká pošta, s.p. [IČ 47114983]**.

Odesilající datová schránka:

Název: Kraj Vysočina

Adresa: Žižkova 1882/57, 58601 Jihlava, CZ

ID datové schránky: ksab3eu

Typ uživatele: Nejistěno

Vstupující dokument obsažený v datové zprávě byl podepsán zaručeným elektronickým podpisem založeným na kvalifikovaném certifikátu vydaném akreditovaným poskytovatelem certifikačních služeb a platnost zaručeného elektronického podpisu byla ověřena dne 13.06.2016 v 12:34:18. Zaručený elektronický podpis byl shledán platným (dokument nebyl změněn) a ověření platnosti kvalifikovaného certifikátu bylo provedeno vůči seznamu zneplatněných kvalifikovaných certifikátů vydanému k datu 13.06.2016 05:52:03. Údaje o zaručeném elektronickém podpisu: číslo kvalifikovaného certifikátu **00 A8 D3 44**, kvalifikovaný certifikát byl vydán akreditovaným poskytovatelem certifikačních služeb **LCA - Qualified Certification Authority, 09/2009, První certifikační autorita, a.s.** pro podepisující osobu (označující osobu) **Mgr. Jana Slaninová, úředník, Odbor životního prostředí a zemědělství, Kraj Vysočina**. Elektronický podpis byl označen platným časovým razítkem, založeným na kvalifikovaném certifikátu vydaném akreditovaným poskytovatelem certifikačních služeb. Platnost časového razítka byla ověřena dne 13.06.2016 v 12:34:18. Údaje o časovém razítku: datum a čas **09.06.2016 15:54:08**, číslo kvalifikovaného časového razítka **00 A9 1D 1B**, kvalifikované časové razítko bylo vydáno akreditovaným poskytovatelem certifikačních služeb **LCA Qualified CA/RSA 07/2015, První certifikační autorita, a.s.**

Vystavil: Česká pošta, s.p.

Pracoviště: Praha 416

Česká pošta, s.p. dne 13.06.2016

Jméno, příjmení a podpis osoby, která autorizovanou konverzi dokumentu provedla:

Markéta Cvečková

Otisk úředního razítka:



86013723-156090-160613123356

Handwritten signature: Cvečková

Poznámka:

Kontrolu této ověřovací doložky lze provést v centrální evidenci ověřovacích doložek přístupné způsobem umožňujícím dálkový přístup na adrese <https://www.czechpoint.cz/overovacidoložky>.

DOŠLO DNE 14-06-2016 186

**MUZEUM VYSOČINY
HAVLÍČKŮV BROD**Muzeum Vysočiny Havlíčkův Brod / příspěvková organizace
Havlíčkovo náměstí 19, 580 01 Havlíčkův Brod
tel., fax: (+420) 569 429 987 / tel.: (+420) 569 429 151
e-mail: muzeum@muzeum.hbnet.cz / www.muzeumhb.cz

V Havlíčkově Brodě dne 9. 6. 2016

Prodex spol. s r.o.

Beáta Dimitrovová

inženýrská činnost

Perucká 2481/5, Vinohrady

Praha 2

120 00

Věc: Odborné vyjádření z hlediska archeologické památkové péče ke stavbě:**„Zvýšení traťové rychlosti v úseku Havlíčkův Brod – Okrouhlice“**

Na základě Vaší žádosti o vyjádření k výše uvedené projektované akci zasíláme naše stanovisko:

Plánovaná stavba zasáhne podle předložené dokumentace území, kde je možné předpokládat výskyt archeologických nálezů v několika katastrech. Vzhledem k nepotřebě dohledu nad vrstvami recentního drážního tělesa, jde z celkového rozsahu stavby o marginální plochu (zejm. propustky). Požadujeme proto provedení archeologického dohledu pouze nad částmi stavby - po dohodě o technickém provedení s provádějícím subjektem.

Stavebník je dle § 22 odst. (2) památkového zákona č. 20/1987 Sb. povinen od doby přípravy stavby záměr provádět stavební činnost oznámit Archeologickému ústavu AV ČR:

adresa e-podatelny: datová schránka Archeologického ústavu AV ČR, Praha, v. v. i., ID schránky: fxcng6z. Typ schránky: Právnícká osoba. IČ: 67985912. **Emailová adresa:** oznameni@arup.cas.cz

a umožnit jemu nebo organizaci oprávněné k provádění archeologických výzkumů provést na dotčeném území záchranný archeologický výzkum. Pro území okresu Havlíčkův Brod je oprávněnou organizací také **Muzeum Vysočiny Havlíčkův Brod**.

Před začátkem výkopových prací, a to **minimálně jeden měsíc před datem předání staveniště**, je nutné uzavřít **dohodu** o záchranném archeologickém výzkumu mezi stavebníkem (investorem) a organizací oprávněnou k provádění archeologických výzkumů.

Upozorňujeme, že stavebníkovi zároveň vzniká nutnost hradit náklady spojené se záchranným archeologickým výzkumem § 22 odst. (2) zákona č. 20/1987. Podmínky formulované v tomto vyjádření jsou stanoveny ve smyslu zákona 20/1987 Sb. o státní památkové péči, v platném znění zákona č. 242/1992 Sb. (zejména §§ 21 – 24), a dále zákona č. 17/1992 Sb. o životním prostředí a příslušných partií zákona stavebního (zákon č. 197/1998 Sb. o územním plánování a stavebním řádu).

Mgr. Aleš Knápek
MV Havlíčkův Brod p. o.

Vysvětlivky:

§ 21 – 24 zákona č. 20/1987 Sb. – Na celém zájmovém území v kategoriích UAN I – III je nutno dodržovat ustanovení vyplývající ze zákona. To znamená, že je nutné v prostoru UAN I, II i III respektovat § 22 zákona č. 20/1987 Sb., o státní památkové péči v platném znění, tj. stavebníci jsou již od přípravy stavby, tj. záměru provádět jakékoli zemní práce, při nichž může být objeven archeologický náleze ve smyslu § 23, povinni tento záměr oznámit Archeologickému ústavu AV ČR a umožnit jemu nebo organizaci oprávněné k archeologickým výzkumům provést na dotčeném území záchranný archeologický výzkum.

Archeologický náleze – je věc (soubor věcí), která je dokladem nebo pozůstatkem života člověka a jeho činnosti od počátku jeho vývoje do novověku a zachovala se zpravidla pod zemí (§23 (1) zákona č. 20/1987 Sb.).

Další informace naleznete na www adrese: <http://www.arup.cas.cz/pamatkovaochrana/pro-stavebniky.html>

AOPK ČR

Regionální pracoviště SCHKO Žďárské vrchy
pracoviště Havlíčkův Brod
Husova 2115
580 02 Havlíčkův Brod 2
tel.: +420 569 429 494
fax: +420 569 425 007
e-mail: zdarvrch@nature.cz
www.nature.cz

Prodex spol. s r.o., organizační složka
Perucká 2481/5
Praha 2
12000

NAŠE ČÍSLO JEDNACÍ: 01895/ZV/16

VYŘIZUJE: Stýskala

DATUM: 13. 6. 2016

Věc: Odborné stanovisko k projektové dokumentaci stavby “Zvýšení traťové rychlosti v úseku Havlíčkův Brod - Okrouhlice”, DSP

V květnu 2016 Agentura ochrany přírody a krajiny ČR, Regionální pracoviště Správa chráněné krajinné oblasti Žďárské vrchy (AOPK), obdržela žádost SŽDC, s. o., Dílžďená 1003/7, 11000 Praha 1, v zastoupení zpracovatelem projektové dokumentace – Prodex spol. s r.o., organizační složka, Perucká 2481/5, 12000 Praha 2, o vyjádření k projektové dokumentaci rekonstrukce úseku železniční tratě mezi Havlíčkovým Brodem a Okrouhlicí v délce 8,870 km. Území dotčené rekonstrukcí zasahuje do katastrálních území Havlíčkův Brod, Poděbaby, Veselice, Chlístov a Okrouhlice. Při rekonstrukci nedojde k významné změně trasy železnice. Mimo jiné budou postaveny nové přístřešky pro cestující na železniční zastávce Havlíčkův Brod – Perknov, budou vystavěny protihlukové stěny a opraveny mosty a propustky.

K předložené dokumentaci sděluje AOPK následující: V území dotčeném stavbou je nutné řešit následující zájmy ochrany přírody:

- ochrana mimolesní zeleně
- zásahy do významných krajinných prvků (vodní toky)
- ochrana zvláště chráněných druhů
- migrační prostupnost celé stavby pro živočichy a omezení jejich mortality

Stavbou nebudou dotčena žádná zvláště chráněná území ani území Natura 2000.

1. ochrana mimolesní zeleně

V rámci stavby má být pokáceno množství mimolesní zeleně. Jedná se o stromy, keře a porosty náletových dřevin. S ohledem na ekologický význam mimolesní zeleně je nutné kácení omezit na nezbytně nutný rozsah, který by měl být před zahájením stavby projednán a odsouhlasen příslušným orgánem ochrany přírody.

2. Zásahy do vodních toků (rekonstrukce mostů a propustků)

Železnice křížuje vodní tok Žabinec, řeku Sázavu a dalších 12 bezejmených vodních toků. Na těchto kříženích je umístěno 12 propustků, které budou rekonstruovány (jedná se o SO 14-57, SO 14-58, SO 14-60, SO 14-61, SO 14-62, SO 14-64, SO 14-66, SO 14-67, SO 14-68, SO 14-69, SO 14-70, SO 14-71). Rekonstrukce propustků musí být provedena tak, aby nedošlo k oslabení ekologicko stabilizačních funkcí vodních toků. Zásahy do vodních toků podléhají vydání závazného stanoviska příslušného orgánu ochrany přírody, který může stanovit podmínky pro realizaci stavby.

3. Migrační prostupnost pro živočichy

Liniové stavby jako je železnice vytvářejí pro živočichy migrační bariéru. Bezpečné překonání této bariéry umožňují vhodně konstruované mosty a propustky. Tyto objekty musejí být tedy řešené tak, aby kromě své hlavní funkce umožňovaly také migraci živočichů. Pro zajištění průchodnosti pro akvatické a semiakvatické živočichy je třeba všechny opravované propustky (SO 14-57 až 14-71) řešit bez výškových stupňů s plynulou návazností dna a břehů nad i pod propustkem.

(HLAVÁČ, Václav. *Vydra a doprava: příručka k omezení negativního vlivu dopravy na vydra říční: metodika AOPK ČR*. Praha: Agentura ochrany přírody a krajiny ČR, 2011. ISBN 978-80-87457-19-1; HLAVÁČ, Václav a Petr ANDĚL. *Mosty přes vodní toky: ekologické aspekty a požadavky: metodická příručka*. Jihlava: Krajský úřad kraje Vysočina, 2008. ISBN 978-80-87051-40-5)

4. Zamezení nadměrného úhynu živočichů

Projekt navrhuje na vtoku propustku SO 14-57 (v ev. km 226,028) jímku s pochozím roštem. Tento objekt, pokud má všechny stěny kolmé, se stává pastí na drobné živočichy a může v nich docházet k jejich hromadnému úhynu. Živočichové často putují podél vodních toků a silničními (železničními) příkopy, které právě do těchto objektů ústí. Nejnebezpečnější jsou tyto objekty v blízkosti rybníků a v nivách toků. Všechny vývary, jímky, vpusti a podobná zařízení je třeba řešit tak, aby se z nich drobní živočichové mohli dostat ven, tj. alespoň jedna strana byla z hrubého materiálu se sklonem nejvýše 1:1. Podrobné řešení doporučujeme konzultovat s AOPK ČR.

Protihlukové stěny jsou navrženy v celkové délce 1480 m (SO 10-01 až 10-08). Z hlediska ochrany ptáků před nadměrným úhynem nárazy do průhledných a odrazivých ploch doporučujeme protihlukové stěny z neprůhledného materiálu tak, jak je navrhováno v PD. Pokud bude použit materiál průhledný, je nutné jej opatřit svislými pruhy o šířce alespoň 2 cm a vzdálenosti do 10 cm, případně jiným vhodným ochranným vzorem (možná konzultace s AOPK ČR).

S pozdravem

(podepsáno elektronicky)

Ing. Václav Hlaváč, v. r.
ředitel Správy CHKO

Na vědomí:

Krajský úřad Kraje Vysočina, odbor životního prostředí, Žižkova 57, 587 33 Jihlava



MĚSTSKÝ ÚŘAD HAVLÍČKŮV BROD

ODBOR ŽIVOTNÍHO PROSTŘEDÍ

Vaše značka/ev.č.
23.5.2016

Naše značka/č.j.
MHB_OZP/1308/2016/Du

Vyřizuje - oprávněná úřední osoba/linka
Ing. Soňa Dufková, 569 497 205,
sdufkova@muhb.cz

Datum
21. června 2016

Počet listů: 1

Počet listů příloh: 0

USNESENÍ

o stanovení lhůty pro podání návrhů a o možnosti vyjádřit se k podkladům rozhodnutí ve věci kácení dřeviny rostoucí mimo les dle § 8 odst. 1 zákona č. 114/1992 Sb., o ochraně přírody a krajiny, ve znění pozdějších změn a doplňků (dále jen zákona) a uložení náhradní výsadby dle § 9 zákona

Městský úřad Havlíčkův Brod, odbor životního prostředí (dále jen odbor ŽP) jako věcně příslušný orgán ochrany přírody, podle ustanovení § 76 odst. 1 písm. a) zákona a jako místně příslušný správní orgán podle ustanovení § 11 zákona č. 500/2004 Sb., správního řádu ve znění pozdějších předpisů (dále jen správního řádu) podle § 36 odst. 1 a odst. 3 správního řádu prohlašuje, že PRODEX spol. s r.o., org. složka, IČO 01761200, sídlo Perucká 2481/5, 120 00 Praha 2 (dále jen žadatel) a Správa železniční dopravní cesty, s.r.o., IČO 70994234, sídlo Dlážděná 1003/7, 110 00 Praha 1 (dále jen vlastník) jsou ve věci kácení 11 ks douglasky tisolisté (*Pseudotsuga menziesii*), 2 ks smrků ztepilých (*Picea abies*), 1 ks borovice lesní (*Pinus silvestris*), keřového porostu ptačího zobu obecného (*Ligustrum vulgare*) o rozloze 60 m² a zapojeného porostu dřevin slivoň sp. (*Prunus sp.*), borovice lesní (*Pinus silvestris*), bříza bělokorá (*Betula pendula*) rostoucích na pozemku p.č. 2457/44 v k.ú. Havlíčkův Brod o celkové rozloze 190 m² ve vlastnictví žadatele a porostu dřevin topol sp. (*Populus sp.*), vrba sp. (*Salix sp.*), bříza bělokorá (*Betula pendula*), 4 ks topolů sp. (*Populus sp.*) ve skupině, 5 ks břízy bělokoré (*Betula pendula*) ve skupině, na pozemku p.č. 205/1 k.ú. Veselice a zapojených skupin porostů bezu černého (*Sambucus nigra*), růže sp. (*Rosa sp.*), dubu zimního (*Quercus petraea*) na pozemku p.č. 226/1 v k.ú. Veselice o celkové rozloze 70 m², skupina dřevin topol sp. (*Populus sp.*), javor mléč (*Acer platanoides*) na pozemku p.č. 226/1 a 205/11 o celkové rozloze 70 m², zapojený porost vrby sp. (*Salix sp.*), růže sp. (*Rosa sp.*), dubu zimního (*Quercus petraea*), slivoně (*Prunus sp.*) na pozemku p.č. 205/1 a 188/2 v k.ú. Veselice o celkové rozloze 100 m², zapojených porostů bezu černého (*Sambucus nigra*), topolu sp. (*Populus sp.*), vrby sp. (*Salix sp.*), břízy bělokoré (*Betula pendula*), javoru mléče (*Acer platanoides*) a vrby sp. (*Salix sp.*), růže sp. (*Rosa sp.*), javoru mléče (*Acer platanoides*), bezu černého (*Sambucus nigra*), dubu zimního (*Quercus petraea*) na pozemku p.č. 205/1 o celkové rozloze 1510 m², oprávnění navrhopat důkazy a činit další návrhy ve lhůtě do 5 dnů ode dne doručení tohoto usnesení a zároveň v této lhůtě mají možnost vyjádřit se ke všem podkladům rozhodnutí.

Důvodem ke kácení dřevin je dle žadatele odstranění stávajících dřevin v místě rekonstrukce a stavebních úprav v km 224,110-232,941 dvojkoľejné železniční trati Havlíčkův Brod - Kolín v mezistátním úseku Havlíčkův Brod - Okrouhlice. Dojde zde ke kolejovým úpravám, úpravě traťového zabezpečovacího zařízení a provedení nové pokládky nové kabelizace.

Odbor ŽP k výše uvedenému sděluje, že dne 6.6.2016 provedl ohledání dřevin. Protokol o ohodnocení dřevin k vyčíslení ekologické újmy byl zpracován dne 16.6.2016. Výše uvedené dokumenty jsou součástí spisu.

Účastníci řízení (podle ust. § 27 odst. 1 správního řádu):

Správa železniční dopravní cesty, s.r.o., IČO 70994234, sídlo Dlážděná 1003/7, 110 00 Praha 1
PRODEX spol. s r.o., org. složka, IČO 01761200, sídlo Perucká 2481/5, 120 00 Praha 2

Odůvodnění

V uvedeném řízení byly shromážděny dostatečné podklady pro vydání rozhodnutí. Jako účastníci řízení máte možnost se k nim vyjádřit, navrhnout důkazy a činit další návrhy. Do všech podkladů rozhodnutí můžete nahlédnout u odboru ŽP v 1. patře budovy V Rámech 1855, ve dnech pondělí a středa od 8.00 do 17.00 hodin, mimo tyto dny po předchozí domluvě. Nechá-li se účastník řízení zastupovat, předloží jeho zástupce písemnou plnou moc v souladu s § 33 správního řádu a doklad totožnosti.

Poučení účastníků

Proti tomuto usnesení se lze podle § 76 odst. 5 správního řádu odvolat do 15 dnů ode dne jeho oznámení ke Krajskému úřadu Kraje Vysočina, Žižkova 57, 587 33 Jihlava, prostřednictvím zdejšího odboru ŽP. Odvolání se podává v počtu 2 stejnopisů.

Podle § 76 odst. 5 správního řádu odvolání nemá odkladný účinek.

„otisk úředního razítka“
Ing. Soňa Dufková
referentka odboru

Obdrží:

Účastníci řízení:

Správa železniční dopravní cesty, s.r.o., Dlážděná 1003/7, 110 00 Praha 1 - IDDS uccchjm
PRODEX spol. s.r.o., org. složka, Perucká 2481/5, 120 00 Praha 2 - IDDS fd3vj16

Ověřovací doložka konverze na žádost do dokumentu v listinné podobě

Ověřuji pod pořadovým číslem **104167_002901**, že tento dokument v listinné podobě, který vznikl převedením z dokumentu obsaženého v datové zprávě, skládajícího se z 2 listů, se shoduje s obsahem dokumentu, jehož převedením vznikl.

Autorizovanou konverzí dokumentu se nepotvrzuje správnost a pravdivost údajů obsažených v dokumentu a jejich soulad s právními předpisy.

Obsah předložené datové zprávy k provedení autorizované konverze byl ve shodě se záznamy Informačního systému datových schránek. Tato datová zpráva s číslem 380311410 byla systémem přenesena dne 21.06.2016 v 12:18:59. Platnost datové zprávy byla ověřena dne 27.06.2016 v 13:18:32. Datová zpráva byla opatřena zaručenou elektronickou značkou založenou na kvalifikovaném systémovém certifikátu vydaném akreditovaným poskytovatelem certifikačních služeb. Údaje o zaručené elektronické značce: číslo kvalifikovaného systémového certifikátu **1C 44 C7**, certifikát byl vydán **PostSignum Qualified CA 2, Česká pošta, s.p. [IČ 47114983]** pro **Informační systém datových schránek - produkční prostředí Ministerstvo vnitra České republiky [IČ 00007064]**. Elektronická značka byla označena časovým razítkem. Datum a čas **21.06.2016 12:31:36**, číslo kvalifikovaného časového razítka **2D C9 20**, časové razítko bylo vydáno **PostSignum Qualified CA 3, Česká pošta, s.p. [IČ 47114983]**.

Odesílající datová schránka:

Název: Město Havlíčkův Brod

Adresa: Havlíčkovo náměstí 57, 58001 Havlíčkův Brod, CZ

ID datové schránky: 5uvbfub

Typ uživatele: Spisová služba

Vstupující dokument obsažený v datové zprávě byl opatřen zaručenou elektronickou značkou založenou na kvalifikovaném systémovém certifikátu vydaném akreditovaným poskytovatelem certifikačních služeb a platnost zaručené elektronické značky byla ověřena dne 27.06.2016 v 13:18:43. Zaručená elektronická značka byla shledána platnou (dokument nebyl změněn) a ověření platnosti kvalifikovaného systémového certifikátu bylo provedeno vůči seznamu zneplatněných kvalifikovaných systémových certifikátů vydanému k datu 27.06.2016 11:54:38. Údaje o zaručené elektronické značce: číslo kvalifikovaného certifikátu **1C 15 0E**, kvalifikovaný certifikát byl vydán akreditovaným poskytovatelem certifikačních služeb **PostSignum Qualified CA 2, Česká pošta, s.p. [IČ 47114983]** pro podepisující osobu (označující osobu) **elektronická podatelna, MĚSTO HAVLÍČKŮV BROD [IČ 00267449]**. Elektronická značka nebyla označena časovým razítkem.

Vystavil: Česká pošta, s.p.

Pracoviště: Praha 416

Česká pošta, s.p. dne 27.06.2016

Jméno, příjmení a podpis osoby, která autorizovanou konverzi dokumentu provedla:

Markéta Cvečková

Otisk úředního razítka:



Handwritten signature: Cveckova



86490195-156090-160627131824

Poznámka:

Kontrolu této ověřovací doložky lze provést v centrální evidenci ověřovacích doložek přístupné způsobem umožňujícím dálkový přístup na adrese <https://www.czechpoint.cz/overovacidolozky>.

**OPIS**

DOŠLO DNE 24-06-2016

30



CRDUX00A7GAK

DRÁŽNÍ ÚŘAD, WILSONOVA 300/8, 12106 PRAHA 2
sekce stavební, územní odbor Praha

PRODEX spol. s r.o., organizační složka
Perucká 2481/5
120 00 Praha 2

VÁŠ DOPIS ZNAČKY / ZE DNE
/ 21. června 2016

NAŠE ZNAČKA
MP-SOP1377/16-2/Ka
DUCR-39379/16/Ka

VYŘIZUJE / TELEFON
Kubát Milan / +420 972 241
841 (linka 410)

V PRAZE DNE
23. června 2016

Věc: Kácení dřevin – souhlas ke kácení dřevin

Drážní úřad jako drážní správní úřad podle § 54 odst. 1 zákona č. 266/1994 Sb., o dráhách, ve znění pozdějších předpisů, vydává podle zákona č. 114/1992 Sb., o ochraně přírody a krajiny, ve znění pozdějších předpisů,

souhlas ke kácení dřevin

v místě rekonstrukce a stavebních úprav železniční trati Šatov – Kolín, žkm 224,110 – 232,941

(dle přiložené PD, která tvoří nedílnou součást tohoto souhlasu)

1. V rámci údržby trati – SO 11-02.1 – příloha č. 1 - umístění – vše v ochranném pásmu dráhy železniční tratě Šatov – Kolín, úsek Okrouhlice – Havlíčkův Brod, žkm 224,100 – 232,970 :

- **Keře a náletové porosty v k.ú Havlíčkův Brod** na pozemcích parc. č. 2457/82, 2465, 2457/44 a 2572 – v ploše 260 m² – specifikace náletové zeleně viz. odsouhlasená tabulka.
- **Stromy v k.ú. Havlíčkův Brod** na pozemcích parc. č. 2457/44 a 2572 – 28 ks – specifikace stromů viz. odsouhlasená tabulka.
- **Keře a náletové porosty v k.ú. Veselice** na pozemku parc. č. 205/1 – v ploše 1230 m² – specifikace náletové zeleně viz. odsouhlasená tabulka.
- **Stromy v k.ú. Veselice** na pozemku parc. č. 205/1 – 25 ks – specifikace stromů viz. odsouhlasená tabulka.
- **Keře a náletové porosty v k.ú. Chlístov u Okrouhlice** na pozemku parc. č. 1879/12 – v ploše 2990 m² – specifikace náletové zeleně viz. odsouhlasená tabulka.

- **Keře a náletové porosty v k.ú. Okrouhlice** na pozemku parc. č. 375/23 – v ploše 650 m² – specifikace náletové zeleně viz. odsouhlasená tabulka.

2. V rámci stavby – SO 11-02.1 – příloha č. 2 – umístění – vše v ochranném pásmu dráhy železniční tratě Šatov – Kolín, úsek Okrouhlice – Havlíčkův Brod, žkm 224,100 – 232,970 :


- **Stromy v k. ú. Havlíčkův Brod – tabulka Havlíčkův Brod 1** na pozemku 2457/44 – bezpečnostní důvody – specifikace viz. odsouhlasená tabulka.
- **Stromy v k.ú. Havlíčkův Brod – tabulka Havlíčkův Brod 2** na pozemku parc. .č. 2457/44 – bezpečnostní důvody – specifikace viz. odsouhlasená tabulka.
- **Stromy v k.ú. Havlíčkův Brod – tabulka Havlíčkův Brod 3** na pozemku parc. č. 2457/44 – bezpečnostní důvody – specifikace viz. odsouhlasená tabulka.
- **Keře a náletové porosty v k.ú. Havlíčkův Brod – tabulka Havlíčkův Brod 4** na pozemku parc. č. 2457/44 – v ploše 250 m², specifikace viz. odsouhlasená tabulka.
- **Stromy v k.ú. Veselice – tabulka Veselice 1** na pozemku parc. č. 205/1 – specifikace stromů viz. odsouhlasená tabulka.
- **Keře a náletové porosty v k.ú. Veselice – tabulka Veselice 2** na pozemcích parc. č. 226,1, 205/11, 205/1 a 188/2 – v ploše 1750 m² – specifikace náletové zeleně viz. odsouhlasená tabulka
- **Keře a náletové porosty v k.ú. Chlístov u Okrouhlice 2** na pozemcích 205/1 a 1879/12 – v ploše 550 m², specifikace viz. odsouhlasená tabulka
- **Keře a náletové porosty v k.ú. Okrouhlice - tabulka Okrouhlice 2** na pozemcích parc. č. 375/23 a 375/1 – v ploše 180 m², specifikace viz. odsouhlasená tabulka

Při provádění prací nesmí dojít k ohrožení bezpečnosti dráhy a drážní dopravy.

Tento souhlas s kácením dřevin nenahrazuje rozhodnutí, stanoviska, vyjádření, souhlas, příp. jiná opatření dotčených orgánů vyžadovaná zvláštními předpisy.

Drážní úřad
Wilsonova 300/8
121 06 Praha 2

(47)


Ing. Miroslav Hron
ředitel územního odboru Praha

Příloha :

PD „Zvýšení traťové rychlosti v úseku Havl. Brod – Okrouhlice“

SO 11-02.1 Kácení dřevin



Obec Okrouhlice

Okrouhlice 186, PSČ: 58231, okres Havlíčkův Brod, Kraj Vysočina
tel. 569489110, tel. a fax 569489319, email: podatelna@obec-okrouhlice.cz
osady: Babice, Chlístov, Olešnice, Vadín

strana: 1
celkový počet stran: 1

Prodex spol. s r. o.

Vážená paní

Dimitrovová Beáta

Perucká 2481/5

120 00 Praha 2

V Okrouhlici dne 12. dubna 2016

Souhrnné vyjádření obce Okrouhlice ke stavbě „Zvýšení traťové rychlosti v úseku Havlíčkův Brod - Okrouhlice“

Vážená paní Dimitrovová,

v návaznosti na Vaši žádost o souhlas obce Okrouhlice se stavbou „Zvýšení traťové rychlosti v úseku Havlíčkův Brod - Okrouhlice“ Vám sděluji, že obec Okrouhlice po prostudování předložené dokumentace souhlasí s akcí „Zvýšení traťové rychlosti v úseku Havlíčkův Brod - Okrouhlice“.

Obec Okrouhlice souhlasí jako vlastník obecních objektů či sousedních pozemků s touto akcí s tím, že pokud dojde stavbou k dotčení obecních majetků, je povinná realizační firma uvést vše do původního stavu (odsouhlasuje starosta/místostarosta).

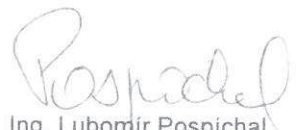
Zároveň upozorňuji na vznesení požadavku p. Špilinka, Okrouhlice č.p. 43, na úhradu nákladů spojených s výměnou oken za okna, která sníží hladinu hluku zejména ve vyšších patrech jeho domu.

Některé pozemky uvedené v záborovém elaborátu jsou v pronájmu zemědělským společností (např. 1642/18 Chlístov, 1643/2 Chlístov, atd.), proto upozorňujeme na potřebu informovat i společnost AGRO Posázaví, a.s., o finálním záborovém elaborátu.

Další připomínky či informace jsou přiloženy ve Vašich výkresech č. 5, 6 a 7 přímo.

V případě jakýchkoli dotazů jsme Vám plně k dispozici.

S pozdravem


Ing. Lubomír Pospíchal
starosta
Obec Okrouhlice
Okrouhlice 186
582 31 Okrouhlice
IČ: 00267953 DIČ: CZ00267953

WYKRES Č. 6



pe 40 - OBECNÍ POZEMEK

. PROSÍME PO ZEMĚNÍ PŘEDVĚZOU P 3634 ŽE SOUČASNĚHO MÍSTNÍ O ZEMĚNÍ ŽE/57/2005
(CESTA PRO POZEMEK OBCE A OBČANŮ (MATEŘ P Č 40, 39/2, ATP)

Poprad

Obec Okrouhlice

Okrouhlice 186

583 31 Okrouhlice

IC 00267953 DIČ: CZ00267953

VÝKRES č. 5

CESTA DO ŘEČKY ZBOVIT KANALIZACI



VJEŘÍČÍ MŮST - OBČANŮ OBČET (MÍSTNÍ KOMUNALIS) - SIKLČIČI KANALIZACI

SO 14-90

ÚPRAVY KANALIZACE NA NĚ ŽELEZÁ (MÍSTNÍ KOMUNALIS) STAV "SILKČIČI KANALIZACI"
PŘI STAVBĚ VODÁŘA

Ing. J. J. J.

Obec Okrouhlice

Okrouhlice 186 ①

58.2.31 OK. Okrouhlice

TEL: 0026 253 110 1 / 0026 253 1



|| VODOTEC - POTOK SLAVETIC K V. POUŽITÍ OBCE OKROUHICE
TRUBKA (PROPOUSTĚNÍ)

p.č. 36/5 k.ú. OKROUHICE

Pospíšil
Okrouhlice
Okrouhlice 18h
582 Okrouhlice
IČ: 00267933 Z01267933



Pomáhat a chránit

KRAJSKÉ ŘEDITELSTVÍ POLICIE KRAJE VYSOČINA

ÚZEMNÍ ODBOR HAVLÍČKŮV BROD
Dopravní inspektorát



Č. j. KRPJ-23524-6/ČJ-2016-161606

Havlíčkův Brod 19. května 2016

Počet listů: 1

Ing. Jiří Bouchner

Prokopa Holého 1055

580 01 Havlíčkův Brod

email: jbouchner@seznam.cz

ZVÝŠENÍ TRAŽOVÉ RYCHLOSTI V ÚSEKU HAVLÍČKŮV BROD – OKROUHLICE,
projektová dokumentace (DIO) - stanovisko

K Vaší žádosti ze dne 18.5.2016

Policie České republiky, Územní odbor Havlíčkův Brod, Dopravní inspektorát jako orgán státní správy ve věcech bezpečnosti a plynulosti provozu na pozemních komunikacích ve smyslu ustanovení § 2 zákona č. 273/2008 Sb., o Policii České republiky, v platném znění a na základě § 16 odst. 2 písm. b) zákona č. 13/1997 Sb., o pozemních komunikacích, v platném znění,

vydává souhlasné stanovisko

k projektové dokumentaci (návrhu DIO) shora uvedené stavební akce, které bude případně upraveno podle aktuální dopravní situace.

Pro omezení provozu při stavbě má povinnost zhotovitel stavby požádat o stanovisko Policie ČR, Územní odbor Havlíčkův Brod, Dopravní inspektorát k přechodnému dopravnímu značení.

zpracoval: por. Bc. Petr Tomšovský
komisař

npor. Mgr. David HOSPODKA
vedoucí oddělení

Nádražní 59
580 01 Havlíčkův Brod

Tel.: +420 974 271 258
Fax: +420 974 271 928
Email: petr.tomsovsky@pcr.cz



MĚSTSKÝ ÚŘAD HAVLÍČKŮV BROD
stavební úřad
Havlíčkovo náměstí 57, 580 61 Havlíčkův Brod

Č.j.: MHB_ST/673/2016/Ve
JID: 43075/2016/muhb

Havlíčkův Brod, dne 16.6.2016
tel: 569 497 211, e-mail: bvesely@muhb.cz

STANOVISKO

Městský úřad Havlíčkův Brod, jako stavební úřad příslušný podle § 13, odst. 1, písm. c) zákona č. 183/2006 Sb., o územním plánování a stavebním řádu, ve znění pozdějších předpisů (dále jen "stavební zákon"), po posouzení žádosti o vyjádření dle § 15 stavebního zákona, kterou dne 17.5.2016 podal

**PRODEX spol. s r.o., organizační složka, IČO 01761200,
Perucká 2481, 120 00 Praha 2-Vinohrady,**

(dále jen "žadatel"), ve věci:

ZVÝŠENÍ TRAŤOVÉ RYCHLOSTI V ÚSEKU HAVLÍČKŮV BROD - OKROUHLICE

- **změna rozsahu ochranného pásma dráhy**
- na pozemcích v k.ú. Veselice u Havlíčkova Brodu, Perknov, Chlístov u Okrouhlice

vydává podle ustanovení § 149 odst. 1 a § 136 zákona č. 500/2004 Sb., správní řád, ve znění pozdějších předpisů toto stanovisko:

- Původní hranice ochranného pásma byla dána polohou os dvoukolejné tratě (vzdálenost 60 m od osy) a vzdáleností 30 m od hranic obvodu dráhy. Z důvodu řešení dosažení zadaných požadavků (zvýšení rychlosti) došlo k zvětšení poloměrů směrových oblouků a tím i k mírným odklonům od stávající stopy traťové koleje. Maximální posun hranice ochranného pásma je 5,5 m. Posunem nedošlo k dotčení dalších pozemků než těch, které již dotčeny byly.

Městský úřad Havlíčkův Brod, stavební úřad ověřil soulad navrhované stavby se záměry územního plánování.

Záměr změny stavby pro dopravu a rozsahu ochranného pásma dráhy je navržen v souladu se schválenou územně plánovací dokumentací - ÚZEMNÍM PLÁNEM HAVLÍČKŮV BROD, který byl vydán dne 15.9.2014 Opatřením obecné povahy Zastupitelstva města Havlíčkův Brod (usnesení č. 323/14), které nabylo účinnosti 23.10.2014, resp. se stavem po vydání změny č.3, která nabyla účinnosti 2.5.2016. Záměr změny stavby pro dopravu je navržen v koridoru dráhy, v ploše územního plánu DZ – PLOCHA DOPRAVNÍ INFRASTRUKTURY – ŽELEZNIČNÍ.

Záměr změny stavby pro dopravu a rozsahu ochranného pásma je navržen v souladu se schválenou územně plánovací dokumentací - ÚZEMNÍM PLÁNEM OKROUHLICE, který byl vydán dne 29.9.2014 Opatřením obecné povahy Zastupitelstva obce Okrouhlice, které nabylo účinnosti 21.10.2014. Záměr změny stavby pro dopravu je navržen v koridoru dráhy, v ploše územního plánu DOPRAVNÍ INFRASTRUKTURA – ŽELEZNIČNÍ (DZ).

Městský úřad Havlíčkův Brod, stavební úřad vydává tímto podle § 15 odst.2 zákona č. 183/2006 Sb. o územním plánování a stavebním řádu, ve znění pozdějších předpisů (dále jen "stavebního zákona")

s o u h l a s

s vydáním stavebního povolení na výše uvedenou stavbu na dráze včetně změny rozsahu ochranného pásma dráhy od speciálního stavebního úřadu (Dražního úřadu, sekci stavební).

Bohumil Veselý
referent stavebního úřadu

otisk úředního razítka

Obdrží:

navrhovatel - žadatel

PRODEX spol. s r.o., organizační složka, IDDS: fd3vji6

Ověřovací doložka konverze na žádost do dokumentu v listinné podobě

Ověřuji pod pořadovým číslem **104167_002959**, že tento dokument v listinné podobě, který vznikl převedením z dokumentu obsaženého v datové zprávě, skládajícího se z **2** listů, se shoduje s obsahem dokumentu, jehož převedením vznikl.

Autorizovanou konverzí dokumentu se nepotvrzuje správnost a pravdivost údajů obsažených v dokumentu a jejich soulad s právními předpisy.

Obsah předložené datové zprávy k provedení autorizované konverze byl ve shodě se záznamy Informačního systému datových schránek. Tato datová zpráva s číslem 379467641 byla systémem přenesena dne 17.06.2016 v 11:20:38. Platnost datové zprávy byla ověřena dne 11.08.2016 v 16:20:49. Datová zpráva byla opatřena zaručenou elektronickou značkou založenou na kvalifikovaném systémovém certifikátu vydaném akreditovaným poskytovatelem certifikačních služeb. Údaje o zaručené elektronické značce: číslo kvalifikovaného systémového certifikátu **1C 44 C7**, certifikát byl vydán **PostSignum Qualified CA 2, Česká pošta, s.p. [IČ 47114983]** pro **Informační systém datových schránek - produkční prostředí Ministerstvo vnitra České republiky [IČ 00007064]**. Elektronická značka byla označena časovým razítkem. Datum a čas **20.06.2016 08:54:01**, číslo kvalifikovaného časového razítka **2D C9 20**, časové razítko bylo vydáno **PostSignum Qualified CA 3, Česká pošta, s.p. [IČ 47114983]**.

Odesílající datová schránka:

Název: Město Havlíčkův Brod

Adresa: Havlíčkovo náměstí 57, 58001 Havlíčkův Brod, CZ

ID datové schránky: 5uvbfub

Typ uživatele: Spisová služba

Vstupující dokument obsažený v datové zprávě byl opatřen zaručenou elektronickou značkou založenou na kvalifikovaném systémovém certifikátu vydaném akreditovaným poskytovatelem certifikačních služeb a platnost zaručené elektronické značky byla ověřena dne 11.08.2016 v 16:21:02. Zaručená elektronická značka byla shledána platnou (dokument nebyl změněn) a ověření platnosti kvalifikovaného systémového certifikátu bylo provedeno vůči seznamu zneplatněných kvalifikovaných systémových certifikátů vydanému k datu 11.08.2016 14:38:37. Údaje o zaručené elektronické značce: číslo kvalifikovaného certifikátu **1C 15 0E**, kvalifikovaný certifikát byl vydán akreditovaným poskytovatelem certifikačních služeb **PostSignum Qualified CA 2, Česká pošta, s.p. [IČ 47114983]** pro podepisující osobu (označující osobu) **elektronická podatelna, MĚSTO HAVLÍČKŮV BROD [IČ 00267449]**. Elektronická značka nebyla označena časovým razítkem.

Vystavil: Česká pošta, s.p.

Pracoviště: Praha 416

Česká pošta, s.p. dne 11.08.2016

Jméno, příjmení a podpis osoby, která autorizovanou konverzi dokumentu provedla:

Jiří Chadima

Otisk úředního razítka:



87946892-155946-160811162039

Poznámka:

Kontrolu této ověřovací doložky lze provést v centrální evidenci ověřovacích doložek přístupné způsobem umožňujícím dálkový přístup na adrese <https://www.czechpoint.cz/overovacidolozky>.





MĚSTSKÝ ÚŘAD HAVLÍČKŮV BROD

ODBOR ŽIVOTNÍHO PROSTŘEDÍ

Vaše značka/ze dne
23.5.2016

Naše značka
MHB_OZP/1479/2016/SB

Vyřizuje - oprávněná úřední osoba/linka
Ing. Miroslav Sobotka, 569 497 206
msobotka@muhb.cz

Datum
29. června 2016

Počet listů: 2

Počet listů příloh: 0

ZÁVAZNÉ STANOVISKO

Městský úřad Havlíčkův Brod, odbor životního prostředí (dále jen odbor ŽP) jako věcně příslušný orgán státní správy na úseku lesního hospodářství podle ust. § 47 odst. 1 písm. a) zákona č. 289/1995 Sb., o lesích a o změně a doplnění některých zákonů ve znění pozdějších předpisů (dále jen lesního zákona), podle ust. § 48 odst. 2 písm. c) lesního zákona a místně příslušný správní orgán podle ust. § 11 dle zákona č. 500/2004 Sb., správní řád ve znění pozdějších předpisů (dále jen správního řádu) vydává na základě žádosti PRODEX spol. s r.o., organizační složka, IČO 01761200, sídlo Perucká 2481/5, 120 00 Praha 2 (dále jen žadatele) podle ust. § 149 odst. 1 správního řádu toto

závazné stanovisko.

Odbor ŽP podle ust. § 14 odst. 2 lesního zákona

souhlasí

s předloženým návrhem akce „Zvýšení traťové rychlosti v úseku Havlíčkův Brod - Okrouhlice“ na pozemcích parc. č. 2457/45, parc. č. st. 7269, parc. č. 2457/1, parc. č. 2457/41, parc. č. 2572, parc. č. 2457/44, parc. č. 2457/82, parc. č. 2596/6, parc. č. 2465, parc. č. 4021, parc. č. st. 567/1, parc. č. st. 567/2, vše v k.ú. Havlíčkův Brod, parc. č. 1711/10, parc. č. 1711/2, parc. č. 1734/11, parc. č. 1711/3, parc. č. 1678/6, parc. č. st. 150, parc. č. 1879/12, parc. č. 1709/46, vše v k.ú. Chlístov u Okrouhlice, parc. č. 359/1, parc. č. st. 35, parc. č. 375/1, parc. č. st. 227, parc. č. 375/23, parc. č. 36/5, parc. č. 375/9, vše v k.ú. Okrouhlice, parc. č. 752/50, parc. č. 752/52, parc. č. 755/1, vše v k.ú. Perknov, parc. č. 99/2, parc. č. 104/3, parc. č. 693, parc. č. 621, parc. č. 116, parc. č. 104/4, parc. č. 709, vše v k.ú. Poděbaby, parc. č. 191/2, parc. č. st. 31, parc. č. 187, parc. č. 188/2, parc. č. 225, parc. č. 226/2, parc. č. 205/1, parc. č. 205/9, parc. č. 205/10, parc. č. 205/11, parc. č. 206/1, parc. č. 213, parc. č. 226/1, parc. č. 48/1, parc. č. 205/12, parc. č. 180/2, vše v k.ú. Veselice u Havlíčkova Brodu, které jsou v ochranném pásmu do 50 metrů od pozemků určených k plnění funkcí lesa (dále jen PUPFL) parc. č. 149/2, parc. č. 36, parc. č. 40/1, parc. č. 48/2, parc. č. 162, parc. č. 167/2, parc. č. 169, parc. č. 184, parc. č. 205/3, parc. č. 206/4, vše v k.ú. Veselice u Havlíčkova Brodu, parc. č. 31/1, parc. č. 31/2, parc. č. 32, parc. č. 47/3, parc. č. 49/1, parc. č. 50/6, parc. č. 54/1, parc. č. 56/1, parc. č. 58/1, parc. č. 63/1, parc. č. 64, parc. č. 66/1, parc. č. 68/3, parc. č. 69/1, parc. č. 69/2, parc. č. 69/3, parc. č. 71, parc. č. 72/1, parc. č. 372, vše v k.ú. Okrouhlice, parc. č. 1622/10, parc. č. 1730, parc. č. 1734/1, parc. č. 1734/2, parc. č. 1734/3, parc. č. 1734/5, parc. č. 1734/6, vše v k.ú. Chlístov u Okrouhlice, parc. č. 101/3 v k.ú. Poděbaby.

Souhlas se uděluje za těchto podmínek:

- stavbou nebudou přímo dotčeny PUPFL,
- bude respektováno umístění stavby v souladu s předloženým zákresem situace do katastrální mapy,

Městský úřad, Havlíčkově náměstí 57, 580 61 Havlíčkův Brod 1, tel. 569 497 111, fax 569 497 117, Odbor životního prostředí
e-mail posta@muhb.cz, <http://www.muhb.cz>, IČO: 00267449

- vstup na pozemky, které jsou součástí PUPFL, musí být v dostatečném časovém předstihu projednán se všemi vlastníky (nájemci) dotčených pozemků, aby mohla být včas učiněna opatření k zabránění vzniku škod na lesních pozemcích,
- sousední PUPFL nebudou sloužit k ukládání deponií a stavebního materiálu a v souvislosti s pracemi nedojde k poškození kořenových systémů, náběhů a kmenů lesních dřevin,
- při vlastní realizaci nedojde k úniku provozních kapalin a látek poškozujících les a životní prostředí.

O d ů v o d n ě n í

Podáním ze dne 21.3.2014 požádal žadatel odbor ŽP o souhlas s akcí „Zvýšení traťové rychlosti v úseku Havlíčkův Brod - Okrouhlice“ na pozemcích uvedených ve výroku tohoto stanoviska v ochranném pásmu do 50 metrů od PUPFL uvedených rovněž ve výroku tohoto stanoviska.

K výše uvedené stavbě již bylo vydáváno závazné stanovisko dne 22.4.2014 evidované pod č.j. OZP/1218/2014/SB. Nové stanovisko je žadatelem požadováno z důvodu změny některých pozemků nacházejících se v trase stavby.

Z podkladů žádosti bylo zjištěno, že předmětem stavby je zvýšení rychlosti v km 224,397 - 232,636 dvoukolejně železniční trati Havlíčkův Brod - Kolín v mezistaničním úseku Havlíčkův Brod - Okrouhlice v délce 8,239 km, dále pak rekonstrukce zastávky Havlíčkův Brod - Perknov v km 228,327 včetně osvětlení a informačního systému. V úseku bude doplněna diagnostika vozidel a rekonstruováno trakční vedení. V souvislosti se zvýšením rychlosti bude upraveno traťové zabezpečovací zařízení a provedena pokládka nové kabelizace také v obvodu přilehlých železničních stanic Havlíčkův Brod a Okrouhlice. Začátek stavby je v km 224,110 a konec stavby v km 232,941. Stavba má být realizována na pozemcích parc. č. 2457/45, parc. č. st. 7269, parc. č. 2457/1, parc. č. 2457/41, parc. č. 2572, parc. č. 2457/44, parc. č. 2457/82, parc. č. 2596/6, parc. č. 2465, parc. č. 4021, parc. č. st. 567/1, parc. č. st. 567/2, vše v k.ú. Havlíčkův Brod, parc. č. 1711/10, parc. č. 1711/2, parc. č. 1734/11, parc. č. 1711/3, parc. č. 1678/6, parc. č. st. 150, parc. č. 1879/12, parc. č. 1709/46, vše v k.ú. Chlístov u Okrouhlice, parc. č. 359/1, parc. č. st. 35, parc. č. 375/1, parc. č. st. 227, parc. č. 375/23, parc. č. 36/5, parc. č. 375/9, vše v k.ú. Okrouhlice, parc. č. 752/50, parc. č. 752/52, parc. č. 755/1, vše v k.ú. Perknov, parc. č. 99/2, parc. č. 104/3, parc. č. 693, parc. č. 621, parc. č. 116, parc. č. 104/4, parc. č. 709, vše v k.ú. Poděbaby, parc. č. 191/2, parc. č. st. 31, parc. č. 187, parc. č. 188/2, parc. č. 225, parc. č. 226/2, parc. č. 205/1, parc. č. 205/9, parc. č. 205/10, parc. č. 205/11, parc. č. 206/1, parc. č. 213, parc. č. 226/1, parc. č. 48/1, parc. č. 205/12, parc. č. 180/2, vše v k.ú. Veselice u Havlíčkova Brodu. Trasa a umístění navrhované stavby je patrné ze zákresu situace do katastrální mapy.

Realizací navrhované stavby nedojde k přímému dotčení PUPFL, dojde pouze k dotčení ochranného pásma do 50 metrů od PUPFL parc. č. 149/2, parc. č. 36, parc. č. 40/1, parc. č. 48/2, parc. č. 162, parc. č. 167/2, parc. č. 169, parc. č. 184, parc. č. 205/3, parc. č. 206/4, vše v k.ú. Veselice u Havlíčkova Brodu, parc. č. 31/1, parc. č. 31/2, parc. č. 32, parc. č. 47/3, parc. č. 49/1, parc. č. 50/6, parc. č. 54/1, parc. č. 56/1, parc. č. 58/1, parc. č. 63/1, parc. č. 64, parc. č. 66/1, parc. č. 68/3, parc. č. 69/1, parc. č. 69/2, parc. č. 69/3, parc. č. 71, parc. č. 72/1, parc. č. 372, vše v k.ú. Okrouhlice, parc. č. 1622/10, parc. č. 1730, parc. č. 1734/1, parc. č. 1734/2, parc. č. 1734/3, parc. č. 1734/5, parc. č. 1734/6, vše v k.ú. Chlístov u Okrouhlice, parc. č. 101/3 v k.ú. Poděbaby.

Navrhovaná stavba neohrozí výše uvedené PUPFL a zároveň na nich neomezí řádné hospodaření.

Místní šetření nebylo konáno z důvodu skutečností známých odboru ŽP z jeho úřední činnosti.

Vzhledem k tomu, že vydání souhlasu podle ust. § 14 odst. 2 lesního zákona není samostatným rozhodnutím ve správním řízení, ale jedná se o úkon učiněný odborem ŽP, jehož obsah je závazný pro výrokovou část rozhodnutí příslušného stavebního úřadu, vydává odbor ŽP uvedený souhlas ve formě závazného stanoviska ve smyslu ustanovení § 149 správního řádu.

Odbor ŽP dále upozorňuje, že dle ust. § 22 lesního zákona jsou vlastníci nemovitostí nebo investoři staveb a zařízení povinni provést na svůj náklad nezbytně nutná opatření, kterými budou jejich pozemky, stavby a zařízení zabezpečeny před škodami způsobenými zejména sesuvem půdy, padáním kamenů, pádem stromů nebo jejich částí, přesahem větví a kořenů apod.

Odbor ŽP zároveň upozorňuje, že tento souhlas neopravňuje investora a dodavatele stavby ke vstupu na pozemky.

Žádost obsahovala všechny nezbytné podklady a zároveň navrhovaná stavba při splnění stanovených podmínek neohrozí zájmy chráněné lesním zákonem. Na základě těchto důvodů bylo rozhodnuto tak, jak je uvedeno ve výroku tohoto stanoviska.

Poučení účastníka

Závazné stanovisko nemá povahu samostatného správního rozhodnutí, nelze se proti němu odvolat, jeho obsah lze napadnout pouze v rámci odvolání podaného proti rozhodnutí ve věci samé (ust. § 149 odst. 4 správního řádu).

„otisk úředního razítka“

Ing. Miroslav Sobotka
referent odboru

Obdrží:

PRODEX spol. s r.o., Perucká 2481/5, 120 00 Praha 2 - IDDS fd3vj16

Ověřovací doložka konverze na žádost do dokumentu v listinné podobě

Ověřuji pod pořadovým číslem **102236_001815**, že tento dokument v listinné podobě, který vznikl převedením z dokumentu obsaženého v datové zprávě, skládajícího se z 3 listů, se shoduje s obsahem dokumentu, jehož převedením vznikl.

Autorizovanou konverzí dokumentu se nepotvrzuje správnost a pravdivost údajů obsažených v dokumentu a jejich soulad s právními předpisy.

Obsah předložené datové zprávy k provedení autorizované konverze byl ve shodě se záznamy Informačního systému datových schránek. Tato datová zpráva s číslem 383082426 byla systémem přenesena dne 01.07.2016 v 10:51:08. Platnost datové zprávy byla ověřena dne 12.07.2016 v 12:20:29. Datová zpráva byla opatřena zaručenou elektronickou značkou založenou na kvalifikovaném systémovém certifikátu vydaném akreditovaným poskytovatelem certifikačních služeb. Údaje o zaručené elektronické značce: číslo kvalifikovaného systémového certifikátu **1C 44 C7**, certifikát byl vydán **PostSignum Qualified CA 2, Česká pošta, s.p. [IČ 47114983]** pro **Informační systém datových schránek - produkční prostředí Ministerstvo vnitra České republiky [IČ 00007064]**. Elektronická značka byla označena časovým razítkem. Datum a čas **11.07.2016 08:32:35**, číslo kvalifikovaného časového razítka **2D C9 20**, časové razítko bylo vydáno **PostSignum Qualified CA 3, Česká pošta, s.p. [IČ 47114983]**.

Odesílající datová schránka:

Název: Město Havlíčkův Brod

Adresa: Havlíčkovo náměstí 57, 58001 Havlíčkův Brod, CZ

ID datové schránky: 5uvbfub

Typ uživatele: Spisová služba

Vstupující dokument obsažený v datové zprávě byl podepsán vícenásobným zaručeným elektronickým podpisem založeným na kvalifikovaném certifikátu vydaném akreditovaným poskytovatelem certifikačních služeb a platnost zaručeného elektronického podpisu byla ověřena dne 12.07.2016 v 12:20:46. Zaručený elektronický podpis byl shledán platným (dokument nebyl změněn) a ověření platnosti kvalifikovaného certifikátu bylo provedeno vůči seznamu zneplatněných kvalifikovaných certifikátů vydanému k datu 12.07.2016 11:11:19. Údaje o zaručeném elektronickém podpisu č. 1: číslo kvalifikovaného certifikátu **1E 40 BD**, kvalifikovaný certifikát byl vydán akreditovaným poskytovatelem certifikačních služeb **PostSignum Qualified CA 2, Česká pošta, s.p. [IČ 47114983]** pro podepisující osobu (označující osobu) **Ing. Miroslav Sobotka, referent odboru životního prostředí, Czech POINT, 255, MĚSTO HAVLÍČKŮV BROD [IČ 00267449]**. Elektronický podpis nebyl označen časovým razítkem.

Vstupující dokument obsažený v datové zprávě byl opatřen vícenásobnou zaručenou elektronickou značkou založenou na kvalifikovaném systémovém certifikátu vydaném akreditovaným poskytovatelem certifikačních služeb a platnost zaručené elektronické značky byla ověřena dne 12.07.2016 v 12:20:46. Zaručená elektronická značka byla shledána platnou (dokument nebyl změněn) a ověření platnosti kvalifikovaného systémového certifikátu bylo provedeno vůči seznamu zneplatněných kvalifikovaných systémových certifikátů vydanému k datu 12.07.2016 11:11:19. Údaje o zaručené elektronické značce č. 2: číslo kvalifikovaného certifikátu **1C 15 0E**, kvalifikovaný certifikát byl vydán akreditovaným poskytovatelem certifikačních služeb **PostSignum Qualified CA 2, Česká pošta, s.p. [IČ 47114983]** pro podepisující osobu (označující osobu) **elektronická podatelna, MĚSTO HAVLÍČKŮV BROD [IČ 00267449]**. Elektronická značka nebyla označena časovým razítkem.

Vystavil: Česká pošta, s.p.

Pracoviště: Praha 23

Česká pošta, s.p. dne 12.07.2016

Jméno, příjmení a podpis osoby, která autorizovanou konverzi dokumentu provedla:

Martina Volfová

Otisk úředního razítka:



86901679-152364-160712122016

Poznámka:

Kontrolu této ověřovací doložky lze provést v centrální evidenci ověřovacích doložek přístupné způsobem umožňujícím dálkový přístup

na adrese <https://www.czechpoint.cz/overovacidolozky>.





MĚSTSKÝ ÚŘAD HAVLÍČKŮV BROD

ODBOR ŽIVOTNÍHO PROSTŘEDÍ

Vaše značka/ze dne
23.5.2016

Naše značka/č.j.
MHB_OZP/1308/2016/Du

Vyřizuje - oprávněná úřední osoba /linka Datum
Ing. Soňa Dufková, 569 497 205,
sdufkova@muhb.cz

4. července 2016

Počet listů: 2

Počet listů příloh: 0

ROZHODNUTÍ

Povolení ke kácení dřeviny podle ustanovení zákona č. 114/1992 Sb.

Městský úřad Havlíčkův Brod, odbor životního prostředí (dále jen odbor ŽP) jako věcně příslušný orgán ochrany přírody podle § 76 odst. 1 písm. a) zákona č. 114/1992 Sb., o ochraně přírody a krajiny, ve znění pozdějších změn a doplňků (dále jen zákona) a místně příslušný orgán podle § 11 zákona č. 500/2004 Sb., správní řád, ve znění pozdějších předpisů (dále jen správního řádu) po provedeném správním řízení dle správního řádu vydává Správě železniční dopravní cesty, státní organizaci, IČO 709 94 234, sídlo Dlážděná 1003/7, 110 00 Praha zastoupené na základě plné moci ze dne 1.12.2016 společností PRODEX spol. s r.o., organizační složka, IČO 01761200, sídlo Perucká 2481/5, 120 00 Praha Vinohrady (dále jen žadateli) povolení ke kácení dřevin rostoucích mimo les podle ustanovení § 8 odst.1 zákona

I. povolení

ke kácení:

10 ks douglasek tisolistých (*Pseudotsuga menziessii*) s obvody kmenů měřenými ve výšce 130 cm (dále jen s obvody kmenů) - označení dřevin HB-s5 - 94,2 cm, HB -s6 - 94,2 cm, HB -s7 - 94,2 cm, HB -s9 - 125,6 cm, HB - s10 - 109,9 cm, HB -s11 - 94,2 cm, HB -s13 - 125,6 cm, HB -s14 - 94,2 cm, HB - s15 - 188,4 cm, HB - s30 - 157 cm na pozemku p.č. 2457/44 v k.ú. Havlíčkův Brod, zapojeného porostu tavolníku sp. (*Spiraea sp.*) označeného HB-3 o celkové rozloze 60 m² na pozemku p.č. 2457/44 v k.ú. Havlíčkův Brod, pozemek je v katastru nemovitostí veden jako ostatní plocha - dráha,

zapojeného porostu dřevin topol osika (*Populus tremula*), vrba jíva (*Salix caprea*), borovice lesní (*Pinus silvestris*), bříza bělokorá (*Betula pendula*) označeného HB-6 o celkové rozloze 190 m² rostoucích na pozemku p.č.2457/44 v k.ú. Havlíčkův Brod,

5 ks břízy bělokoré (*Betula pendula*) označených VE -s1 o obvodech kmene 94,2 cm na pozemku p.č. 205/1 v k.ú. Veselice, pozemek je v katastru nemovitostí vedený jako ostatní plocha - dráha,

zapojeného porostu bezu černého (*Sambucus nigra*), růže sp. (*Rosa sp.*), dubu letního (*Quercus robur*) označeného VE-1 o celkové rozloze 70 m² na pozemku p.č. 226/1 v k.ú. Veselice, pozemek je v katastru nemovitostí vedený jako ostatní plocha dráha,

zapojeného porostu topolu sp. (*Populus sp.*), a javoru mléče (*Acer platanooides*) označeného VE-2 o celkové rozloze 70 m² na pozemcích 226/1 a 205/11 v k.ú. Veselice, pozemek 205/11 je v katastru nemovitostí vedený jako ostatní plocha - neplodná půda,

zapojeného porostu vrby sp. (*Salix sp.*) a růže sp. (*Rosa sp.*) označeného VE-4 o celkové rozloze 50 m² na pozemku p.č. 205/1 v k.ú. Veselice,

zapojeného porostu bezu černého (*Sambucus nigra*), topolu sp. (*Populus sp.*), vrby sp. (*Salix sp.*), břízy bělokoré (*Betula pendula*), javoru mléče (*Acer platanooides*) označeného VE-7 o celkové rozloze 710 m² na pozemku p.č. 205/1 v k.ú. Veselice,

zapojeného porostu vrby sp. (*Salix sp.*), růže sp. (*Rosa sp.*), javoru mléče (*Acer platanooides*), bezu černého (*Sambucus nigra*), dubu letního (*Quercus robur*) označeného VE-7 o celkové rozloze 800 m² na pozemku p.č. 205/1 v k.ú. Veselice.

Všechny pozemky jsou ve vlastnictví České republiky a s právem žadatele hospodařit s majetkem státu.

Kácení i následný úklid bude proveden žadatelem od doby nabytí právní moci tohoto rozhodnutí v době vegetačního klidu do 1.11.2016 do 31.3.2017, nebo bezprostředně před zahájením stavebních prací, avšak se zřetelem na hnízdění volně žijících ptáků a s jejich maximální ochranou.

Odbor ŽP zároveň

II. zastavuje

řízení podle § 66 odst. 1 písm. g) povolení kácení 2 ks smrků ztepilých (*Picea abies*) č. HB - s16, HB - s28, 1 ks borovice lesní (*Pinus silvestris*) č. HB - s25 a 1 ks douglasky tisolisté (*Pseudotsuga menziesii*) č. HB - s32, rostoucích na pozemku p.č. 2457/44 v k.ú. Havlíčkův Brod ve vlastnictví žadatele, 4 ks topolu sp. (*Populus sp.*) č. VE - s1 a skupiny dřevin topol sp. (*Populus sp.*), vrba sp. (*Salix sp.*), bříza bělokorá (*Betula pendula*) č. VE - s1, rostoucích na pozemku p.č. 205/1 v k.ú. Veselice ve vlastnictví žadatele, jelikož dřeviny nedosahují obvodu kmene 80 cm a nepodléhají tedy správnímu řízení o povolení kácení.

Dle ust. § 9 zákona

III. ukládá

žadatelé provedení náhradní výsadby a následnou péči o dřeviny na nezbytně nutnou dobu 5 let od výsadby v počtu 15 ks jeřábu ptačího (*Sorbus aucuparia*) a 7 ks ptačího zobu obecného (*Ligustrum vulgare*) na pozemku p.č. 2457/44 ve vlastnictví žadatele.

Stromy budou vysazeny s kořenovým balem a s obvodem kmínku min. 10 cm - 12 cm (obvod kmínku bude měřen v 1 m nad zemí).

Keře budou vysazeny s kořenovým balem a o minimální výšce 70 cm.

Technologie výsadby stromů: výsadbová jáma o 1/3 větší než kořenový bal vysazované dřeviny, kotvení sazenic textilií ke 3 kúlům, vytvoření závlahové mísy, замуčování a zálivka dle klimatických podmínek.

Technologie výsadby keřů: výsadbové jámy o 1/3 větší, než kořenový bal vysazovaných dřevin, vytvoření závlahových mís a zálivka dle klimatických podmínek.

Výsadba bude provedena v souladu s ČSN 83 9021 Technologie vegetačních úprav v krajině - Rostliny a jejich výsadba, rostlinný materiál bude mít parametry dle normy ČTN - ČSN 464902-1 - Výpěstky okrasných dřevin, všeobecná ustanovení a ukazatele jakosti.

Termín realizace výsadby je stanoven nejpozději do 31.5.2017.

Žadatel vyzve orgán ochrany přírody ke kontrole výsadby nejpozději v den termínu uložené realizace a následně za 5 let od provedení náhradní výsadby, nejpozději do 31.5.2022. Bližší podmínky sdělí na požádání orgán ochrany přírody.

Účastník řízení (podle § 27 odst. 1 správního řádu):

Správa železniční dopravní cesty, státní organizace, IČO 709 94 234, sídlo Dlážďená 1003/7, 110 00 Praha (zastoupená na základě plné moci ze dne 1.12.2016 společností PRODEX spol. s r.o., organizační složka, IČO 01761200, sídlo Perucká 2481/5, 120 00 Praha Vinohrady)

Odůvodnění

Výše uvedený správní orgán přezkoumal žádost o povolení kácení ze dne 23.5.2016.

V provedeném správním řízení bylo zjištěno, že dřeviny požadované ke kácení nejsou součástí významného krajinného prvku ve smyslu ustanovení § 3 písm. b) zákona. Podklady pro rozhodnutí: žádost s přílohami ze dne 23.5.2016, souhlas Drážního úřadu s kácením dřevin ze dne 24.6.2016, protokol z místního ohledání ze dne 6.6.2016. Místní ohledání se uskutečnilo dne 6.6.2016 za účasti Ing. Soni Dufkové a Ing. Zuzany Bendlové za orgán ochrany přírody. Dle žadatele je důvodem kácení odstranění dřevin v místě rekonstrukce a stavební úpravy v km 224,110 - 232,941 dvojkolejně železniční trati Havlíčkův Brod - Kolín v mezistátním úseku Havlíčkův Brod - Okrouhlice.

Dřeviny povolené ke kácení jsou součástí ploch doprovodné zeleně v těsné blízkosti železniční trati Havlíčkův Brod - Kolín v traťovém úseku Havlíčkův Brod - Okrouhlice.

Dřeviny na pozemku p.č. 2457/44 v k.ú. Havlíčkův Brod se nacházejí podél trati, na ohraničeném prostoru v ulici Švermova v blízkosti domů č.p. 320 - 350. Ke kácení jsou požadovány dřeviny douglaska tisolistá - 10 ks, smrk ztepilý 2 ks, borovice lesní 1 ks a 60 m² porost tavolníku (v žádosti byl chybně uveden porost ptačího zobu obecného, ve skutečnosti se jedná o tavolník) a několik zapojených skupinek topolu osiky, vrby jívy, borovice lesní a břízy bělokoré (v žádosti byl chybně uveden druh dřeviny slivoň sp., ve skutečnosti se jedná o topol osika a vrbu jívu) o celkové ploše 190 m².

Douglasky: HB s5, s6, s7 - obvod kmene 94,2 cm, jsou střední estetické, sadovnické a funkční hodnoty, středního věku a vysokého vzrůstu. Dřeviny větvemi zasahují do trakčního vedení. Douglaska HB s15 má obvod kmene 188,4 cm, je střední estetické, sadovnické a funkční hodnoty, vysokého věku a vzrůstu, beze známek většího poškození, boční větve zasahují do trakčního vedení. Douglaska HB s30 má obvod kmene 157 cm, je střední estetické, sadovnické a funkční hodnoty, středního věku a vzrůstu. Na této dřevině je umístěna ptačí budka, proto je nutné ji před započítáním kácení přemístit na nejbližší vhodnou stávající dřevinu. Ostatní douglasky jsou střední sadovnické, estetické a funkční hodnoty, středního věku a vzrůstu.

Zapojený porost tavolníku sp. označený HB-3 (v žádosti byl chybně uveden druh ptačí zob obecný, ve skutečnosti se jedná o tavolník sp. (*Spiraea* sp.)), který zaujímá plochu 60 m². Jedná se o několik skupinek v blízkosti stromů navržených ke kácení. Křoviny jsou plně zapojené.

HB - 6 - byl uveden chybný druh dřeviny slivoň sp., ve skutečnosti se jedná o zapojené skupinky dřevin vrba jíva, topol osika, borovice lesní a bříza bělokorá o celkové ploše 190 m².

Správním řízením ve věci kácení 2 ks smrků ztepilých HB -s16 a HB -s28, 1 ks borovice lesní HB -s25, 1 ks douglasky tisolisté HB -s32 na pozemku p.č.2457/44 v k.ú. Havlíčkův Brod bylo zastaveno, protože dřeviny požadované ke kácení nedosahují obvodu kmene 80 cm měřeného ve výšce 130 cm.

Dřeviny na pozemku p.č. 205/1 v k.ú. Veselice se nacházejí podél železniční trati v blízkosti železničních kolejí. Dřeviny požadované ke kácení jsou: bříza bělokorá - 5 ks ve skupině označené VE -s1, obvod kmene dřevin je 94,2 cm, dřeviny jsou střední estetické, sadovnické a funkční hodnoty, středního věku a vzrůstu. Nacházejí se v blízkosti železniční trati. Z bezpečnostních důvodů je navrženo jejich odstranění.

Dále se v k.ú. Veselice nachází 5 zapojených skupin porostů navržených ke kácení. Porost bezu černého, růže sp. a dubu letního (v žádosti byl chybně uveden druh dub zimní) označeného VE -1, který zaujímá plochu 70 m² na pozemku p.č. 226/1, k.ú. Veselice, skupina topolu sp. a javoru mléče o celkové ploše 70 m² označeného VE -2 na pozemku p.č.226/1 a 205/11, k.ú. Veselice, zapojený porost vrby a růže označeného VE -4 o celkové ploše 50 m², zapojený porost bezu černého, topolu sp., vrby sp., javoru mléče na ploše 710 m² označeného VE -7 a zapojený porost vrby sp., růže sp., javoru mléče, bezu černého a dubu letního o celkové ploše 800 m² označeného VE -7 na pozemku p.č.205/1, k.ú. Veselice. Zapojené porosty se nachází v bezprostřední blízkosti trati na mírném svahu. Jsou střední estetické, sadovnické a funkční hodnoty, středního věku a vzrůstu.

Dále bylo zastaveno správním řízením ve věci kácení 1 ks topolu sp. (*Populus* sp.), 1 ks vrby sp. (*Salix* sp.), 1 ks břízy bělokoré (*Betula pendula*) a 4 ks topolů sp. (*Populus* sp.) označených VE -s1 na pozemku p.č.205/1 v k.ú. Veselice, protože dřeviny požadované ke kácení nedosahují obvodu kmene 80 cm měřeného ve výšce 130 cm.

Stromy navržené ke kácení se nacházejí v blízkosti trakčního vedení, a proto by mohlo v budoucnu dojít ke kolizi. Zároveň se dřeviny nacházejí v místech plánované rekonstrukce trati a během stavebních úprav by došlo k jejich nenávratnému poškození. Na daném místě nemají dřeviny povolené ke kácení perspektivu dalšího růstu a vývoje.

Při stanovení náhradní výsadby bylo vycházeno ze základních protokolů o ohodnocení dřevin rostoucích mimo les. Protokol byl zpracován na základě Metodiky Agentury ochrany přírody a krajiny České republiky ve verzi 2013. Dne 15.2.1993 přípisem č.j. 480/93 a následně přípisem pod č.j. 2006/UP/01457 ze dne 22.2.2006 byla tato metodika doporučena k používání všem orgánům ochrany přírody ve správním a trestněprávním řízení. V úvahu byla brána životnost dřevin a jejich případné poškození. Celková hodnota dřevin povolených ke skácení byla vyčíslena částkou 829.660 Kč (slovy osmsetdvacetdevět tisíc šest set šedesát korun českých). V oblasti Veselice bylo ve větší vzdálenosti

od dráhy ponecháno několik kvalitních jedinců, kterým se po odstranění stromu navržených ke kácení v porostu uvolní místo pro perspektivní růst. Z tohoto důvodu nebyla uložena náhradní výsadba, jejíž případná realizace by v dané oblasti nebyla vhodná. Likvidací výše uvedených dřevin bez náhrady vznikne ekologická újma. V oblasti Havlíčkova Brodu byla náhradní výsada situována zpět do místa vzniku ekologické újmy jako součást veřejné sídelní zeleně. Byly však zvoleny dřeviny nižšího vzrůstu, které nebudou větvemi zasahovat do trakčního vedení. Pozemek určený k náhradní výsadbě se nachází v ulici Švermova v Havlíčkově Brodě a v platném územním plánu je vedený jako plocha k bydlení - bydlení v rodinných domech - městské a příměstské. Žadatel je povinen opatřit si před výsadbou dřevin stanovisko správců podzemních sítí a zajistit jejich vytýčení, aby nedošlo k případnému porušení ochranných pásem.

Upozorňujeme, že při nesplnění předepsané náhradní výsadby do data stanoveného odborem ŽP lze právnické osobě dle § 88 odst.1) písm. h) zákona uložit pokutu do výše 1.000.000 Kč za protiprávní jednání.

Kácení dřevin povolil orgán ochrany přírody z důvodu ohrožení bezpečnosti provozu železniční trati, z důvodu neperspektivního místa pro další růst a vývoj stromů a dále z důvodu provádění stavebních prací.

Od poplatku za místní šetření byl žadatel dle § 8 odst. 1 písm. d) zákona č. 634/2004 Sb., o správních poplatcích ve znění pozdějších předpisů osvobozen.

Z uvedených důvodů bylo rozhodnuto tak, jak je uvedeno ve výroku a odůvodnění tohoto rozhodnutí.

Poučení o odvolání

Proti tomuto rozhodnutí se lze podle § 81, § 82 a § 83 správního řádu odvolat do 15 dnů ode dne jeho doručení ke Krajskému úřadu Kraje Vysočina, Žižkova 57, 587 33 Jihlava, prostřednictvím zdejšího odboru ŽP. Odvoláním lze napadnout výrokovou část rozhodnutí, jednotlivý výrok nebo jeho vedlejší ustanovení. Odvolání jen proti odůvodnění rozhodnutí je nepřípustné.

„otisk úředního razítka“

Ing. Soňa Dufková
referentka odboru

Obdrží:

Účastník řízení:

PRODEX spol. s.r.o., org. složka, Perucká 2481/5, 120 00 Praha 2 - IDDS fd3vjí6

Na vědomí:

Správa železniční dopravní cesty, státní organizace, Dlážděná 1003/7, 110 00 Praha - IDDS uccchjm

Ověřovací doložka konverze na žádost do dokumentu v listinné podobě

Ověřuji pod pořadovým číslem **102236_001817**, že tento dokument v listinné podobě, který vznikl převedením z dokumentu obsaženého v datové zprávě, skládajícího se z 4 listů, se shoduje s obsahem dokumentu, jehož převedením vznikl.

Autorizovanou konverzí dokumentu se nepotvrzuje správnost a pravdivost údajů obsažených v dokumentu a jejich soulad s právními předpisy.

Obsah předložené datové zprávy k provedení autorizované konverze byl ve shodě se záznamy Informačního systému datových schránek. Tato datová zpráva s číslem 383472151 byla systémem přenesena dne 04.07.2016 v 12:09:07. Platnost datové zprávy byla ověřena dne 12.07.2016 v 12:27:18. Datová zpráva byla opatřena zaručenou elektronickou značkou založenou na kvalifikovaném systémovém certifikátu vydaném akreditovaným poskytovatelem certifikačních služeb. Údaje o zaručené elektronické značce: číslo kvalifikovaného systémového certifikátu **1C 44 C7**, certifikát byl vydán **PostSignum Qualified CA 2, Česká pošta, s.p. [IČ 47114983]** pro **Informační systém datových schránek - produkční prostředí Ministerstvo vnitra České republiky [IČ 00007064]**. Elektronická značka byla označena časovým razítkem. Datum a čas **11.07.2016 08:32:38**, číslo kvalifikovaného časového razítka **2D C9 20**, časové razítko bylo vydáno **PostSignum Qualified CA 3, Česká pošta, s.p. [IČ 47114983]**.

Odesílající datová schránka:

Název: Město Havlíčkův Brod

Adresa: Havlíčkovo náměstí 57, 58001 Havlíčkův Brod, CZ

ID datové schránky: 5uvbfub

Typ uživatele: Spisová služba

Vstupující dokument obsažený v datové zprávě byl opatřen zaručenou elektronickou značkou založenou na kvalifikovaném systémovém certifikátu vydaném akreditovaným poskytovatelem certifikačních služeb a platnost zaručené elektronické značky byla ověřena dne 12.07.2016 v 12:27:30. Zaručená elektronická značka byla shledána platnou (dokument nebyl změněn) a ověření platnosti kvalifikovaného systémového certifikátu bylo provedeno vůči seznamu zneplatněných kvalifikovaných systémových certifikátů vydanému k datu 12.07.2016 11:11:19. Údaje o zaručené elektronické značce: číslo kvalifikovaného certifikátu **1C 15 0E**, kvalifikovaný certifikát byl vydán akreditovaným poskytovatelem certifikačních služeb **PostSignum Qualified CA 2, Česká pošta, s.p. [IČ 47114983]** pro podepisující osobu (označující osobu) **elektronická podatelna, MĚSTO HAVLÍČKŮV BROD [IČ 00267449]**. Elektronická značka nebyla označena časovým razítkem.

Vystavil: **Česká pošta, s.p.**

Pracoviště: **Praha 23**

Česká pošta, s.p. dne 12.07.2016

Jméno, příjmení a podpis osoby, která autorizovanou konverzi dokumentu provedla:

Martina Volfová


Otisk úředního razítka:



86902043-152364-160712122707

Poznámka:

Kontrolu této ověřovací doložky lze provést v centrální evidenci ověřovacích doložek přístupné způsobem umožňujícím dálkový přístup na adrese <https://www.czechpoint.cz/overovacidolozky>.





MĚSTSKÝ ÚŘAD HAVLÍČKŮV BROD

ODBOR ŽIVOTNÍHO PROSTŘEDÍ

Vaše značka/ze dne	Naše značka/č.j.	Vyřizuje - oprávněná úřední osoba /linka	Datum
13.6.2016	MHB_OZP/1450/2016/Du	Ing. Soňa Dufková, 569 497 205, sdufkova@muhb.cz	4.července 2016
Počet listů: 1	Počet listů příloh: 0		

ROZHODNUTÍ

Povolení ke kácení dřeviny podle ustanovení zákona č. 114/1992 Sb.

Městský úřad Havlíčkův Brod, odbor životního prostředí (dále jen odbor ŽP) jako věcně příslušný orgán ochrany přírody podle § 76 odst. 1 písm. a) zákona č. 114/1992 Sb., o ochraně přírody a krajiny, ve znění pozdějších změn a doplňků (dále jen zákona) a místně příslušný orgán podle § 11 zákona č. 500/2004 Sb., správní řád, ve znění pozdějších předpisů (dále jen správního řádu) po provedeném správním řízení dle správního řádu vydává městu Havlíčkův Brod, IČO 002 67 449, sídlo Havlíčkově náměstí 57, 580 61 Havlíčkův Brod (dále jen žadateli) zastoupenému na základě plné moci č.j. PM/002/2016 ze dne 20.4.2016 pracovníci Městského úřadu Havlíčkův Brod Petrou Bednářovou podle ustanovení § 8 odst. 1 zákona

I. povolení

ke kácení 1 ks dubu letního (*Quercus robur*) s obvodem kmene měřeným ve výšce 130 cm (dále jen s obvodem kmene) 146 cm a 1 ks hrušně sp. (*Pyrus sp.*) s obvodem kmene 81 cm na pozemku p.č. 188/2 v k.ú. Veselice u Havlíčkova Brodu. Pozemek je veden v katastru nemovitostí jako ostatní plocha - ostatní komunikace, ve vlastnictví žadatele. Kácení i následný úklid bude proveden žadatelem od doby nabytí právní moci tohoto rozhodnutí v době vegetačního klidu do 1.11.2016 do 31.3.2017, nebo bezprostředně před zahájením stavebních prací, avšak se zřetelem na hnízdění volně žijících ptáků a s jejich maximální ochranou.

S dřevní hmotou bude naloženo dle zájmu vlastníka.

Účastník řízení (podle § 27 odst. 1 správního řádu):

Město Havlíčkův Brod, IČO 002 67 449, sídlo Havlíčkově náměstí 57, 580 61 Havlíčkův Brod

Odůvodnění

Výše uvedený správní orgán přezkoumal žádost o povolení kácení ze dne 13.6.2016.

V provedeném správním řízení bylo zjištěno, že dřeviny požadované ke kácení nejsou součástí významného krajinného prvku ve smyslu ustanovení § 3 písm. b) zákona. Podklady pro rozhodnutí: žádost s přílohami ze dne 13.6.2016, podnět ke kácení od společnosti PRODEX spol. s r.o. ze dne 17.5.2016, souhlas Drážního úřadu s kácením dřevin ze dne 24.6.2016, protokol z místního ohledání ze dne 13.6.2016. Místní ohledání se uskutečnilo dne 13.6.2016 za účasti Ing. Soni Dufkové za orgán ochrany přírody. Dle žadatele je důvodem kácení odstranění dřevin v místě rekonstrukce a stavební úpravy v km 224,110 - 232,941 dvojkolejně železniční trati Havlíčkův Brod - Kolín v mezistátním úseku Havlíčkův Brod - Okrouhlice.

Dřeviny povolené ke kácení jsou součástí ploch doprovodné zeleně v těsné blízkosti železniční trati Havlíčkův Brod - Kolín v tratovém úseku Havlíčkův Brod - Okrouhlice. Stavební práce v lokalitě provede PRODEX spol. s r.o. zastupující na základě plné moci Správu železniční dopravní cesty, státní organizace.

Městský úřad Havlíčkův Brod, Havlíčkově náměstí 57, 580 61 Havlíčkův Brod 1, tel. 569 497 111, fax 569 497 117
Odbor životního prostředí

e-mail posta@muhb.cz, <http://www.muhb.cz>, IČO: 002 67 449

V žádosti byly chybně uvedeny druhy dřevin - dub zimní (*Quercus petraea*) a slivoň sp. (*Prunus sp.*), ve skutečnosti se jedná o dub letní (*Quercus robur*) a hrušeň sp. (*Pyrus sp.*) Hrušeň je vysoká cca 11 m, nasazení koruny je ve výšce cca 1,3 m, průměr koruny činí cca 8 m. Dřevina je střední estetické, sadovnické a funkční hodnoty, středního věku a vzrůstu. Ve výšce cca 1,5 m se dělí do 2 kosterních větví. Dřevina vyrůstá v těsné blízkosti železniční trati a nedaleko vlakové zastávky Havlíčkův Brod - Perknov.

Dub je vysoký cca 12 m, nasazení koruny je cca ve výšce 1,5 m, průměr koruny činí cca 10 m. Dřevina je střední estetické, sadovnické a funkční hodnoty, středního věku a vzrůstu. Dub vyrůstá v zapojeném porostu ostatních dřevin v blízkosti železniční trati.

Fyziologická vitalita dřevin je mírně narušena, zdravotní stav je dobrý. Dřeviny vyrůstají jako součást většího celku doprovodné zeleně kolem železniční trati.

Stromy navržené ke kácení se nacházejí v blízkosti trakčního vedení, a proto by mohlo v budoucnu dojít ke kolizi. Zároveň se dřeviny nacházejí v místech plánované rekonstrukce trati a během stavebních úprav by došlo k jejich nenávratnému poškození. Na daném místě nemají dřeviny povolené ke kácení perspektivu dalšího růstu a vývoje.

Pro stanovení vzniku ekologické újmy bylo vycházeno ze základních protokolů o ohodnocení dřevin rostoucích mimo les. Protokol byl zpracován na základě Metodiky Agentury ochrany přírody a krajiny České republiky ve verzi 2013. Dne 15.2.1993 přípisem č.j. 480/93 a následně přípisem pod č.j. 2006/UP/01457 ze dne 22.2.2006 byla tato metodika doporučena k používání všem orgánům ochrany přírody ve správním a trestněprávním řízení. V úvahu byla brána životnost dřevin a jejich případné poškození. Celková hodnota dřevin povolených ke skácení byla vyčíslena částkou 35.866 Kč (slovy třicetpětisíc osm set šedesát šest korun českých). V místě vzniku ekologické újmy bylo ve větší vzdálenosti od dráhy ponecháno několik kvalitních jedinců, kterým se po odstranění stromu navržených ke kácení v porostu uvolní místo pro perspektivní růst. Z tohoto důvodu nebyla uložena náhradní výsadba, jejíž případná realizace by v dané oblasti nebyla vhodná.

Kácení dřevin povolil orgán ochrany přírody z důvodu ohrožení bezpečnosti provozu železniční trati, z důvodu neperspektivního místa pro další růst a vývoj stromů a dále z důvodu provádění stavebních prací.

Od poplatku za místní šetření byl žadatel dle § 8 odst. 1 písm. d) zákona č. 634/2004 Sb., o správních poplatcích ve znění pozdějších předpisů osvobozen.

Z uvedených důvodů bylo rozhodnuto tak, jak je uvedeno ve výroku a odůvodnění tohoto rozhodnutí.

Poučení o odvolání

Proti tomuto rozhodnutí se lze podle § 81, § 82 a § 83 správního řádu odvolat do 15 dnů ode dne jeho doručení ke Krajskému úřadu Kraje Vysočina, Žižkova 57, 587 33 Jihlava, prostřednictvím zdejšího odboru ŽP. Odvoláním lze napadnout výrokovou část rozhodnutí, jednotlivý výrok nebo jeho vedlejší ustanovení. Odvolání jen proti odůvodnění rozhodnutí je nepřípustné.

„otisk úředního razítka“

Ing. Soňa Dufková
referentka odboru

Obdrží:

Účastník řízení:

Město Havlíčkův Brod, Havlíčkově náměstí 57, 580 61 Havlíčkův Brod - IDDS 5uvbfub

Na vědomí:

PRODEX spol. s r.o., org. složka, Perucká 2481/5, 120 00 Praha 2 - IDDS fd3vj16

Správa železniční dopravní cesty, státní organizace, Dlážděná 1003/7, 110 00 Praha - IDDS uccchjm

Technické služby Havlíčkův Brod, Na Valech 3523, 580 02 Havlíčkův Brod - IDDS 8wfk9w2

Ověřovací doložka konverze na žádost do dokumentu v listinné podobě

Ověřuji pod pořadovým číslem **102236_001816**, že tento dokument v listinné podobě, který vznikl převedením z dokumentu obsaženého v datové zprávě, skládajícího se z 2 listů, se shoduje s obsahem dokumentu, jehož převedením vznikl.

Autorizovanou konverzí dokumentu se nepotvrzuje správnost a pravdivost údajů obsažených v dokumentu a jejich soulad s právními předpisy.

Obsah předložené datové zprávy k provedení autorizované konverze byl ve shodě se záznamy Informačního systému datových schránek. Tato datová zpráva s číslem 383471750 byla systémem přenesena dne 04.07.2016 v 12:09:05. Platnost datové zprávy byla ověřena dne 12.07.2016 v 12:24:20. Datová zpráva byla opatřena zaručenou elektronickou značkou založenou na kvalifikovaném systémovém certifikátu vydaném akreditovaným poskytovatelem certifikačních služeb. Údaje o zaručené elektronické značce: číslo kvalifikovaného systémového certifikátu **1C 44 C7**, certifikát byl vydán **PostSignum Qualified CA 2, Česká pošta, s.p. [IČ 47114983]** pro **Informační systém datových schránek - produkční prostředí Ministerstvo vnitra České republiky [IČ 00007064]**. Elektronická značka byla označena časovým razítkem. Datum a čas **11.07.2016 08:32:37**, číslo kvalifikovaného časového razítka **2D C9 1F**, časové razítko bylo vydáno **PostSignum Qualified CA 3, Česká pošta, s.p. [IČ 47114983]**.

Odesílající datová schránka:

Název: Město Havlíčkův Brod

Adresa: Havlíčkovo náměstí 57, 58001 Havlíčkův Brod, CZ

ID datové schránky: 5uvbfub

Typ uživatele: Spisová služba

Vstupující dokument obsažený v datové zprávě byl opatřen zaručenou elektronickou značkou založenou na kvalifikovaném systémovém certifikátu vydaném akreditovaným poskytovatelem certifikačních služeb a platnost zaručené elektronické značky byla ověřena dne 12.07.2016 v 12:24:32. Zaručená elektronická značka byla shledána platnou (dokument nebyl změněn) a ověření platnosti kvalifikovaného systémového certifikátu bylo provedeno vůči seznamu zneplatněných kvalifikovaných systémových certifikátů vydanému k datu 12.07.2016 11:11:19. Údaje o zaručené elektronické značce: číslo kvalifikovaného certifikátu **1C 15 0E**, kvalifikovaný certifikát byl vydán akreditovaným poskytovatelem certifikačních služeb **PostSignum Qualified CA 2, Česká pošta, s.p. [IČ 47114983]** pro podepisující osobu (označující osobu) **elektronická podatelna, MĚSTO HAVLÍČKŮV BROD [IČ 00267449]**. Elektronická značka nebyla označena časovým razítkem.

Vystavil: Česká pošta, s.p.


Pracoviště: Praha 23

Česká pošta, s.p. dne 12.07.2016

Jméno, příjmení a podpis osoby, která autorizovanou konverzi dokumentu provedla:

Martina Volfová

Otisk úředního razítka:



86901881-152364-160712122409

Poznámka:

Kontrolu této ověřovací doložky lze provést v centrální evidenci ověřovacích doložek přístupné způsobem umožňujícím dálkový přístup na adrese <https://www.czechpoint.cz/overovacidolozky>.



Pracoviště:
Městský úřad Havlíčkův Brod,
Odbor životního prostředí,
V Rámech 1855,
580 61 Havlíčkův Brod

Sídlo a doručovací adresa:
Městský úřad Havlíčkův Brod,
Odbor životního prostředí,
Havlíčkovo nám. 57,
580 61 Havlíčkův Brod
JID:41748/2016/muhb

vyhrazeno pro údaje podatelny

Žádost o povolení pokácení dřevin rostoucích mimo les

(podle § 8 odst. 1 zákona č.114/1992 Sb., o ochraně přírody a krajiny, ve znění pozdějších předpisů)

Žadatel(é) - vlastník(ci), nájemce nebo jiný oprávněný uživatel pozemku, na němž rostou dřeviny požadované ke kácení:

Fyzická osoba (jméno, příjmení, datum narození, trvalý pobyt)

Právníká osoba, příp. fyzická osoba podnikající (název dle výpisu z obchodního rejstříku, IČO, sídlo)

Město Havlíčkův Brod, ekonomický odbor, V Rámech 1855, Havlíčkův Brod

Kontakt (telefon, e-mail): **569 497 272 PBednarova@muhb.cz**

Číslo parcely pozemku, kde se dřeviny nacházejí: **188/2**

Katastrální území: **Veselice u Havlíčkova Brodu**

Specifikace dřevin (počet, druh a obvod kmene stromu ve výšce 130 cm nad zemí; pro kácení zapojených porostů dřevin lze namísto počtu kácených dřevin uvést výměru kácené plochy s uvedením druhového zastoupení dřevin*):

1 ks. dub zimní obvod kmene 146 cm

1 ks. slivoň obvod kmene 81 cm

Zdůvodnění žádosti: **Na základě podnětu PRODEX spol. s.r.o. "Zvýšení traťové rychlosti v úseku Havlíčkův Brod - Okrouhlice". Odstranění dřevin v místě rekonstrukce a stavební úpravy dvoukolejné železniční trati v mezistaničním úseku Havlíčkův Brod - Okrouhlice.**

13.6.2016

datum



podpis žadatele(ů)

* jestliže některá z dřevin v zapojeném porostu přesáhne obvod kmene měřený ve výšce 130 cm 80 cm, posuzuje se vždy jako samostatná dřevina

Přílohy:

- 1) vlastnické či nájemní právo nebo jiný užitelský vztah k příslušným pozemkům, nelze-li ověřit v katastru nemovitostí (výpis z listu vlastnictví, kupní smlouva apod.)
- 2) písemný souhlas vlastníka pozemku s kácením, není-li žadatelem vlastník pozemku
- 3) plná moc zástupce žadatele(ů) nebo případných ostatních spoluvlastníků pozemku, obsahující souhlas k pokácení a pověření k zastupování ve správním řízení o pokácení dřevin
- 4) situační zakres dřevin do mapy se stručným popisem umístění

Poznámky:

Nechá-li se účastník řízení zastupovat, předloží jeho zástupce písemnou plnou moc v souladu s § 33 správního řádu a doklad totožnosti.

Elektronické podání je možné pouze zasláním žádosti s ověřeným elektronickým podpisem přes e-podatelnu epodateln@muhb.cz nebo do datové schránky 5uvbfub.

■ Tisk Mapy



1:1721

Pracoviště:
Městský úřad Havlíčkův Brod,
Odbor životního prostředí,
V Rámech 1855,
580 61 Havlíčkův Brod

Sídlo a doručovací adresa:
Městský úřad Havlíčkův Brod,
Odbor životního prostředí,
Havlíčkovo nám. 57,
580 61 Havlíčkův Brod

vyhrazeno pro údaje podatelny

Žádost o povolení pokácení dřevin rostoucích mimo les

(podle § 8 odst. 1 zákona č. 114/1992 Sb., o ochraně přírody a krajiny, ve znění pozdějších předpisů)

Jménem zpracovatele dokumentace pro vydání stavebního povolení stavby, „**Zvýšení traťové rychlosti v úseku Havlíčkův Brod – Okrouhlice**“, Vás žádáme o **povolení pokácení dřevin rostoucích mimo les**.

Investor: SŽDC, s. o., Dlážďená 1003/7, 110 00 Praha 1
IČ: 709 94 234

Zpracovatel dokumentace: PRODEX spol. s r.o., org. složka, Perucká 2481/5, 120 00 Praha 2

Kontakt (e-mail, telefon): dimitrovova@prodex-cz.eu, 604 640 050
bartos@prodex-cz.eu, 605 372 494,

Katastrální území: Havlíčkův Brod a Veselice u Havlíčkova Brodu

Specifikace dřevin a parcel a plná moc je přílohou, odesláno také e-mailem.

Zdůvodnění žádosti: odstranění stávajících dřevin v místě rekonstrukce a stavební úpravy v km 224,110 – 232,941 dvoukolejné železniční trati Havlíčkův Brod – Kolín v mezistaničním úseku Havlíčkův Brod – Okrouhlice.

Kolejové úpravy – rekonstrukce svršku a spodku budou probíhat v žkm 226,018 – 232,360, směrové a výškové úpravy (podbitím) v žkm 232,360 – 232,716. V souvislosti se zvýšením rychlosti bude upraveno traťové zabezpečovací zařízení a provedena pokládka nové kabelizace také v obvodu přilehlých ŽST Havlíčkův Brod a Okrouhlice.

Datum: 17.5.2016

Ing. Peter Lastovecký
vedoucí org.složky

Přehled dřevin dle příslušných k.ú.

VESELICE 1 - stromy

Číslo dřevin	Taxon	Průměr kmene [cm]	Výška [m]	Vitalita	Zdravotní stav	Parcelní číslo
VE-s1	Populus sp. (topol sp.), Salix sp. (vrba sp), Betula pendula (bříza bělokorá)	5-15	10	1	1	205/1
	Populus sp. (topol sp) 4 ks ve skupině	4x25	15	1	2	205/1
	Betula pendula (bříza bělokorá) 5 ks ve skupině	5x30	15	1	1	205/1

Suma za ekologickou újmu v k.ú. VESELICE - stromy je 7 255,-Kč

VESELICE 2 - keře a náletové porosty

Číslo dřevin	Taxon	Plocha porostu [m2]	Výška porostu [m]	Pokryvnost [%]	Skutečná plocha zelené [m2]	Parcelní číslo
VE-1	Sambucus nigra (bez černý), Rosa sp. (ruže sp.), Quercus petraea (dub zimní)	220	2	30	70	226/1
VE-2 část stromy	Populus sp. (topol sp), Acer platanoides L. (javor mléč) skupina	140, průměr kmenů 10-20 cm	6-8	50	70	226/1, 205/1
VE-4	Salix sp. (vrba sp), Rosa sp. (ruže sp.), Quercus petraea (dub zimní), Prunus sp. (slivoň)	250	4	40	100	188/2, 205/1
VE-6	Sambucus nigra (bez černý), Populus sp. (topol sp), Salix sp. (vrba sp), Betula pendula (bříza bělokorá), Acer platanoides L. (javor mléč)	1770	3	40	710	205/1
VE-7	Salix sp. (vrba sp), Rosa sp. (ruže sp.), Acer platanoides L. (javor mléč), Sambucus nigra (bez černý), Quercus petraea (dub zimní)	2670	2	30	800	205/1

Suma za ekologickou újmu v k.ú. VESELICE - keře je 15 337,-Kč, plocha dřevin je 1750 m2

Celková suma za ekologickou újmu v k.ú. Veselice je 22 592 = cca 22 600,-Kč, plocha dřevin je 1750 m2



MĚSTSKÝ ÚŘAD HAVLÍČKŮV BROD

ODBOR ŽIVOTNÍHO PROSTŘEDÍ

Vaše značka (čj.)
17.6.2016

Naše značka (čj.)
MHB_OZP/1477/2016/RA

Vyřizuje - oprávněná úřední osoba/linka
Lenka Rázlová, 569 497 202,
lrázlova@muhb.cz

Datum
14. července 2016

Počet listů: 1

Počet listů příloh: 0

ZÁVAZNÉ STANOVISKO

Souhlas k odnětí půdy ze zemědělského půdního fondu

Městský úřad Havlíčkův Brod, odbor životního prostředí (dále jen odbor ŽP) obdržel dne 17.6.2016 žádost Správy železniční dopravní cesty, státní organizace, IČO 70994234, sídlo Dlážděná 1003/7, 110 00 Praha 1 zastoupené na základě plné moci společností PRODEX spol. s r.o., organizační složka, IČO 01761200, sídlo Perucká 2481/5, 120 00 Praha 2 (dále jen žadatele) o vydání souhlasu k odnětí půdy ze zemědělského půdního fondu (dále jen ZPF). Odbor ŽP na základě této žádosti jako orgán ochrany ZPF věcně příslušný podle § 15 písm. j) zákona č. 334/1992 Sb., o ochraně zemědělského půdního fondu, ve znění pozdějších předpisů (dále jen zákona) a místně příslušný podle § 18 odst. 1 zákona **u d ě l u j e** podle § 9 odst. 8 zákona v souladu s ust. § 149 zákona č. 500/2004 Sb., správní řád, ve znění pozdějších předpisů (dále jen správního řádu)

s o u h l a s

k trvalému odnětí půdy ze ZPF za účelem realizace stavby „Zvýšení traťové rychlosti v úseku Havlíčkův Brod - Okrouhlice v katastrálním území:

A. Veselice u Havlíčkova Brodu, obec Havlíčkův Brod:

pp.č. 48/1, druh pozemku trvalý travní porost, část o výměře 30 m².

B. Chlístov u Okrouhlice, obec Okrouhlice:

pp.č. 1711/3, druh pozemku zahrada, část o výměře 71 m²

pp.č. 1711/2, druh pozemku trvalý travní porost, část o výměře 21 m²

pp.č. 1711/10, druh pozemku trvalý travní porost, část o výměře 14 m².

Celková výměra odnímané půdy v ha = 0,0136.

Žadatel je povinen splnit následující podmínky:

- 1) Na základě předloženého vyhodnocení podle § 7 odst. 1 a 2 zákona uděluje odbor ŽP výjimku z provádění skryvky ornice. Odnímané části pozemků těsně přiléhají k tělesu dráhy, zarostlé náletovými dřevinami. Na pozemcích se orniční vrstva nenachází.
- 2) Žadatel zajistí přesné osazení stavby do terénu dle schválené zastavovací situace tak, aby stanovená výměra odnímané zemědělské půdy nebyla překročena.
- 3) Odvody se dle § 11a odst. 1 písmeno a) zákona nepředepisují, poněvadž se jedná o stavbu drah včetně jejich součástí a stavebníkem a následně vlastníkem je stát.

O d ů v o d n ě n í

Podkladem k vydání souhlasu bylo vyhodnocení podle § 7 odst. 1 a 2 zákona. Základní sazba dle vyhlášky č. 441/2013 Sb., vyhláška k provedení zákona o oceňování majetku ve znění pozdějších předpisů za odnětí 30 m² půdy s BPEJ 72901 činí 8,08 Kč za 1 m², dle prováděcí vyhlášky č. 48/2011 Sb., o stanovení tříd ochrany je pozemek zařazen do I. třídy ochrany. Základní sazba dle vyhlášky č. 441/2013 Sb., vyhláška k provedení zákona o oceňování majetku ve znění pozdějších předpisů za

Městský úřad, Havlíčkovo náměstí 57, 580 61 Havlíčkův Brod 2, tel. 569 497 111, fax 569 497 197, Odbor životního prostředí
e-mail posta@muhb.cz, <http://www.muhb.cz>, IČO: 0026 7449

odnětí 106 m² půdy s BPEJ 75601 činí 7,79 Kč za 1 m², dle prováděcí vyhlášky č. 48/2011 Sb., o stanovení tříd ochrany je pozemek zařazen do I. třídy ochrany.

Při posouzení žádosti bylo přihlédnuto k tomu, že záměr nenaruší organizaci ZPF, hydrologické ani odtokové poměry v území a síť zemědělských účelových komunikací. Záměr není v rozporu s platným územním plánem Havlíčkův Brod a Okrouhlice.

Poučení

Tento souhlas je podle § 10 odst. 1 zákona závaznou součástí rozhodnutí, která budou ve věci vydána podle zvláštních předpisů. Žadatel je povinen plnit podmínky v něm stanovené ode dne, kdy tato rozhodnutí nabyla právní moci, popřípadě ve lhůtách v nich určených. Platnost vydaného souhlasu je totožná s platností těchto rozhodnutí a prodlužuje se současně s prodloužením jejich platnosti podle zvláštních předpisů.

Orgán ochrany ZPF, který vydal souhlas k odnětí půdy ze ZPF, může na návrh žadatele změnit podmínky a další skutečnosti v něm stanovené při řízení o změně rozhodnutí vydaných podle zvláštních předpisů. Orgán ochrany ZPF může na návrh žadatele změnit pravomocné rozhodnutí o souhlasu s odnětím zemědělské půdy ze ZPF, jestliže se změnily podmínky rozhodné pro obsah souhlasu (§ 10 odst. 2 zákona).

Souhlas s odnětím zemědělské půdy ze ZPF pozbývá platnosti uplynutím 3 let ode dne jeho oznámení žadateli, nestal-li se podkladem pro řízení podle zvláštních právních předpisů. (§ 10 odst. 3 zákona).

Závazné stanovisko nemá povahu samostatného správního rozhodnutí, nelze se proti němu odvolat, jeho obsah lze napadnout pouze v rámci odvolání podaného proti rozhodnutí ve věci samé podle stavebního zákona (§ 149 odst. 4 správního řádu).

„otisk úředního razítka“

Lenka Rázlová
referentka odboru

Obdrží:

PRODEX spol. s r.o., organizační složka, Perucká 2481/5, 120 00 Praha 2 - IDDS fd3vj16

Na vědomí:

Správa železniční dopravní cesty, státní organizace, Dlážděná 1003/7, 110 00 Praha 1 - IDDS uccchjm

Ověřovací doložka konverze na žádost do dokumentu v listinné podobě

Ověřuji pod pořadovým číslem **102236_001829**, že tento dokument v listinné podobě, který vznikl převedením z dokumentu obsaženého v datové zprávě, skládajícího se z **2** listů, se shoduje s obsahem dokumentu, jehož převedením vznikl.

Autorizovanou konverzí dokumentu se nepotvrzuje správnost a pravdivost údajů obsažených v dokumentu a jejich soulad s právními předpisy.

Obsah předložené datové zprávy k provedení autorizované konverze byl ve shodě se záznamy Informačního systému datových schránek. Tato datová zpráva s číslem 386664973 byla systémem přenesena dne 19.07.2016 v 12:57:51. Platnost datové zprávy byla ověřena dne 20.07.2016 v 16:37:33. Datová zpráva byla opatřena zaručenou elektronickou značkou založenou na kvalifikovaném systémovém certifikátu vydaném akreditovaným poskytovatelem certifikačních služeb. Údaje o zaručené elektronické značce: číslo kvalifikovaného systémového certifikátu **1C 44 C7**, certifikát byl vydán **PostSignum Qualified CA 2, Česká pošta, s.p. [IČ 47114983]** pro **Informační systém datových schránek - produkční prostředí Ministerstva vnitra České republiky [IČ 00007064]**. Elektronická značka byla označena časovým razítkem. Datum a čas **19.07.2016 13:50:22**, číslo kvalifikovaného časového razítka **2D C9 20**, časové razítko bylo vydáno **PostSignum Qualified CA 3, Česká pošta, s.p. [IČ 47114983]**.

Odesílající datová schránka:

Název: Město Havlíčkův Brod

Adresa: Havlíčkovo náměstí 57, 58001 Havlíčkův Brod, CZ

ID datové schránky: 5uvbfub

Typ uživatele: Spisová služba

Vstupující dokument obsažený v datové zprávě byl opatřen zaručenou elektronickou značkou založenou na kvalifikovaném systémovém certifikátu vydaném akreditovaným poskytovatelem certifikačních služeb a platnost zaručené elektronické značky byla ověřena dne 20.07.2016 v 16:37:46. Zaručená elektronická značka byla shledána platnou (dokument nebyl změněn) a ověření platnosti kvalifikovaného systémového certifikátu bylo provedeno vůči seznamu zneplatněných kvalifikovaných systémových certifikátů vydanému k datu 20.07.2016 15:14:42. Údaje o zaručené elektronické značce: číslo kvalifikovaného certifikátu **1C 15 0E**, kvalifikovaný certifikát byl vydán akreditovaným poskytovatelem certifikačních služeb **PostSignum Qualified CA 2, Česká pošta, s.p. [IČ 47114983]** pro podepisující osobu (označující osobu) **elektronická podatelna, MĚSTO HAVLÍČKŮV BROD [IČ 00267449]**. Elektronická značka nebyla označena časovým razítkem.

Vystavil: **Česká pošta, s.p.**


Pracoviště: **Praha 23**

Česká pošta, s.p. dne 20.07.2016

Jméno, příjmení a podpis osoby, která autorizovanou konverzi dokumentu provedla:

Martina Volfová

Otisk úředního razítka:



87218247-152364-160720163723

Poznámka:

Kontrolu této ověřovací doložky lze provést v centrální evidenci ověřovacích doložek přístupné způsobem umožňujícím dálkový přístup na adrese <https://www.czechpoint.cz/overovacidolozky>.



PRODEX
Perúcká 2481/5
120 00 Parha 2

Váš dopis značky / ze dne

679 /215/16/V
Naše značka

A.Vlasáková
Vyřizuje / linka

20.7.2016
Havlíčkův Brod

VĚC:

**Zvýšení traťové rychlosti v úseku Havlíčkův Brod - Okrouhlice.
vyjádření ke stavebnímu povolení.**

V rámci výše uvedené stavby bude provedena rekonstrukce zastávky Havlíčkův Brod-Perknov (včetně osvětlení zastávky a informačního systému). V řešeném úseku stavby bude provedena rekonstrukce trakčního vedení, úprava zabezpečovacího zařízení a pokládka kabelového vedení. Při realizaci stavby dojde ke střetu se zařízením ve správě a majetku VaK Havlíčkův Brod (viz.situace z projektové dokumentace). V Havlíčkově Brodě dojde ke kolizi se zařízením VaK HB ve staničení cca. km 224,9 (ulice Jihlavská). Trať v tomto místě přechází vodovodní řad a 2x kanalizační řad (DN 300 a DN 600). Opět v Havlíčkově Brodě ve staničení cca. km 225,3 (ulici Švermova) podchází trať v kolmém směru 2x vodovodní a 2x kanalizační řad. Uvedené sítě jsou uloženy v betonové průchozí štole větších rozměrů. Před a za kolejištěm jsou na štole provedeny revizní šachty. V blízkosti zastávky Havlíčkův Brod-Perknov (ve staničení cca. km 228,6) přechází trať důležitý vodovodní přívaděč pro Město Havlíčkův Brod z oceli DN 500.

S předloženou projektovou dokumentací souhlasíme s následujícími podmínkami VaK Havlíčkův Brod a.s.

Před zahájením prací provedeme na objednávku vytyčení veškerého zařízení ve správě a majetku VaK Havlíčkův Brod a.s. přímo na místě. Požadujeme dodržení ochranného pásma vodovodních a kanalizačních řadů při umísťování jakýchkoliv podzemních objektů, nebo a jiných konstrukcí v jejich blízkosti. Ochranné pásmo vodovodního a kanalizačního řadu je 1,5m, u potrubí dimenze DN 500 - 2,5m od vnějšího líce potrubí na obě strany. Při výstavbě kabelové vedení požadujeme dodržení min. odstupových vzdáleností dle ČSN 736005. V trasách vodovodních a kanalizačních řadů nebude snižovaná jejich krytí. Revizní šachty a armatury vodovodních řadů zasahující do oblasti stavby je nutné zabezpečit proti poškození.

S pozdravem



Ing. Zdeněk Holý
vedoucí oddělení TPC

Na vědomí: Šrámek, Ing. Zelený

VODOVODY a KANALIZACE
Havlíčkův Brod a. s.

5

Obecní úřad Okrouhlice

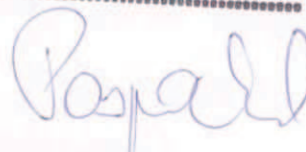
Okrouhlice 186, PSČ 582 31, tel. 569489110
Kraj Vysočina, okres Havlíčkův Brod - osady: Babice, Chlístov, Olešnice, Vadín,
email: podatelna@obec-okrouhlice.cz

Č. j.: 410 / 16
Vyřizuje / telefon
Ing. Lubomír Pospíchal / 569489319

V Okrouhlici dne 27. června 2016

**Toto rozhodnutí nabylo
právní moci**

dne 15. 7. 2016



ROZHODNUTÍ

Povolení ke kácení dřevin podle ustanovení zákona č. 114/1992 Sb.

Obecní úřad v Okrouhlici (dále jen obecní úřad) jako věcně příslušný orgán státní správy ochrany přírody a krajiny podle § 76 odst. 1 písm. a) zákona č. 114/1992 Sb., o ochraně přírody a krajiny ve znění pozdějších změn a doplňků (dále jen zákona) a místně příslušný orgán podle § 11 zákona č. 500/2004 Sb., správní řád ve znění pozdějších předpisů (dále jen správního řádu) po provedeném správním řízení dle správního řádu vydává **Správě železniční dopravní cesty**, státní organizaci, se sídlem Dlážděná 1003/7, 110 00 Praha 1, IČ: 70994234 (dále jen žadatel) podle ustanovení § 8 odst. 1 zákona

povolení

ke kácení zapojeného porostu dřevin (keřů a náletových porostů) druhového zastoupení - bez černý, růže sp., javor mléč, slivoň (č. dřevin CH-13) s výměrou kácené plochy 530 m², rostoucích na pozemku p. č. 1879/12 v k. ú. Chlístov u Okrouhlice, a ke kácení zapojeného porostu dřevin (keřů a náletových porostů) druhového zastoupení - bez černý, růže sp., javor mléč, slivoň (č. dřevin OK-9) s výměrou kácené plochy 135 m², rostoucích na pozemku p. č. 375/23 v k.ú. Okrouhlice. Oba pozemky jsou ve vlastnictví České republiky, s právem hospodaření se svěřeným majetkem uděleným ve prospěch žadatele. Kácení i následný úklid, bude proveden žadatelem od nabytí právní moci tohoto rozhodnutí od 1.11.2016 do 30.4.2017 anebo od 1.11.2017 do 30.4.2018 za dodržení všech bezpečnostních předpisů.

Podle § 9 odst. 1 zákona

ukládá

žadateli provedení náhradní výsadby ke kompenzaci ekologické újmy vzniklé pokácením dřevin a následnou péči o dřeviny na nezbytně nutnou dobu 5 let od výsadby v počtu 10 ks dřevin na pozemku p.č. 1879/12 v k. ú. Chlístov u Okrouhlice p. č. 375/23 v k.ú. Okrouhlice ve vlastnictví obce Okrouhlice.

Dřeviny budou vysazeny s kořenovým balem a termín realizace výsadby je stanoven nejpozději do 3 let od kácení dřevin.

Odůvodnění

Výše uvedený správní orgán přezkoumal žádost společnosti PRODEX spol. s r.o., org.složka, Perucká 2481/5, 120 00 Praha 2, zpracovatele projektové dokumentace ke stavbě „Zvýšení traťové rychlosti v úseku Havlíčkův Brod - Okrouhlice“, na základě plné moci udělené od Správy železniční dopravní cesty, státní organizace, se sídlem Dlážďená 1003/7, 110 00 Praha 1, IČ: 70994234 k pokácení dřevin (č. CH-13, č. OK-9) rostoucích na pozemku p. č. 1879/12 v k. ú. Chlístov u Okrouhlice a pozemku p. č. 375/23 v k. ú. Okrouhlice.

Řízení bylo zahájeno dnem podání žádosti dle § 44 správního řádu. Podklady pro rozhodnutí: žádost s přílohami ze dne 23.5.2016 s č. j. 410/16 a skutečnosti zjištěné při místním ohledání ze dne 26. 5. 2016 a Souhlas Drážního úřadu, Praha 2, ze dne 27.6.2016 s č. j. 519/16.

Důvodem pro odstranění dřevin jsou dle žadatele rekonstrukce a stavební úpravy v km 224,110 - 232,941 dvoukolejné železniční trati Havlíčkův Brod - Kolín v mezistaničním úseku Havlíčkův Brod - Okrouhlice. Kolejové úpravy - rekonstrukce svršku a spodku budou probíhat v žkm 226,018 - 232,360, směrové a výškové úpravy (podbitím) v žkm 232,360 - 232,716. V souvislosti se zvýšením rychlosti bude upraveno traťové zabezpečovací zařízení a provedena pokládka nové kabelizace také v obvodu přilehlých ŽST Havlíčkův Brod a Okrouhlice.

Kácení zapojeného porostu dřevin (keřů a náletových porostů) druhového zastoupení - bez černý, růže sp., javor mléč, slivoň (č. dřevin CH-13) s výměrou kácené plochy 530 m² a kácení zapojeného porostu dřevin (keřů a náletových porostů) druhového zastoupení - bez černý, růže sp., javor mléč, slivoň (č. dřevin OK-9) s výměrou kácené plochy 135 m² bylo povoleno na základě místního šetření proto, že tyto dřeviny jsou náletového charakteru a rostou v bezprostřední blízkosti železniční tratě, na které jsou plánovány rekonstrukce a stavební úpravy. Dotčené pozemky jsou vedeny jako ostatní plocha s využitím „dráha“.

Zapojené porosty dřevin (keře a náletové porosty) - bez černý, růže sp., javor mléč, slivoň jsou nízké estetické a funkční hodnoty a nepředstavují na daném místě významný krajinný prvek. Obvod kmene dřevin měřený ve výšce 130 cm nepřesahuje 80 cm, ale celková plocha zapojených porostů dřevin přesahuje 40 m². Dle vizuálního posouzení nemají dřeviny na daném místě perspektivu dalšího růstu a vývoje (ochranné pásmo dráhy). Žadatel, který má právo hospodařit s výše uvedeným pozemkem ve vlastnictví České republiky, s kácením výše uvedených zapojených porostů dřevin souhlasí, stejně tak jako Drážní úřad.

Likvidací výše uvedených dřevin vznikne ekologická újma, z tohoto důvodu byla stanovena náhradní výsadba jako kompenzace. Žadatel je povinen si před výsadbou dřevin opatřit na své náklady stanovisko správců podzemních sítí a zajistit jejich vytyčení, aby nedošlo k případnému porušení ochranných pásem. Při provádění kácení nesmí dojít k ohrožení bezpečnosti dráhy a drážní dopravy.

Z uvedených důvodů bylo rozhodnuto tak, jak je uvedeno ve výroku.


Poučení účastníků

Proti tomuto rozhodnutí se lze podle § 81, § 82 a § 83 správního řádu odvolat do 15 dnů ode dne jeho doručení ke Krajskému úřadu Kraje Vysočina, odbor životního prostředí, Žižkova 57, 587 33 Jihlava, podáním na Obecním úřadě v Okrouhlici.

Obdrží:

Obec Okrouhlice, Okrouhlice 186

Priznala: 22. 6. 2016



Správa železniční dopravní cesty, státní organizace, Dlážďená 1003/7, 110 00 Praha 1, IČ: 70994234

ING. PAVOL BARTOŠ

 PRODEX spol. s r.o.
 Perucká 2481/5
 120 00 Praha 2

 VÁŠ DOPIS ZNAČKY/ZE DNE
 16.8.2016

 NAŠE ZNAČKA
 MAR/8/9/16/1

 VYŘIZUJE/LINKA
 Martinec/492 112 619

 MÍSTO ODESLÁNÍ/DNE
 Hradec Králové/ 8.9.2016

Žádost o souhlas s výjimkou z ochranného pásma vedení velmi vysokého napětí 110kV, V1303 v úseku stožár číslo 3-4 pro práce v rámci stavby "Zvýšení traťové rychlosti v úseku Havlíčkův Brod - Okrouhlice" v k.ú.Perknov.

Obec : Havlíčkův Brod

k.ú. : Perknov

č.k. :

Na základě Vaší žádosti ze dne 16.8.2016 Vám udělujeme ve smyslu §46 zákona č.458/2000Sb.

SOUHLAS s prováděním činností v ochranném pásmu následujících zařízení distribuční soustavy :

- venkovní vedení velmi vysokého napětí 110kV, V1303, úsek stožár č.3-4

Ochranné pásmo je stanoveno Energetickým zákonem č.458/2000Sb. v §46 a §98 a je vymezeno dvěma svislými rovinami vedenými ve vzdálenosti 12 metrů od krajních vodičů (resp.15 metrů u zařízení uvedených do provozu do 31. 12. 1994)

Povoleny činnosti *) 1;2;4

*) *Legenda povolených činností*

1 – stavební práce 3 – kácení a prořezy 5 – skladování hořavin

2 – zemní práce 4 – umístění stavby 6 - skladování výbušnin

ČEZ Distribuce, a.s. uděluje souhlas se stavební činností a zemními pracemi v ochranném pásmu vedení velmi vysokého napětí 110kV(vvn), V1303 za těchto podmínek :

Při povolených činnostech a dalším provozu se musí bezpodmínečně dodržet Energetický zákon č.458/2000Sb. ve znění pozdějších předpisů a příslušné normy ČSN.

Před zahájením prací na trakčním vedení v ochranném pásmu vedení vvn je nutné požádat v dostatečném předstihu ČEZ Distribuci, a. s. o zajištění pracoviště. Formulář žádosti se nachází na webu: <http://www.cezdistribuce.cz/cs/pro-zakazniky/formulare/ostatni.html>. Pracoviště, nacházející se v ochranném pásmu vedení vvn musí být nepřehlédnutelně označeno výstražnými tabulemi, upozorňujícími na blízkost vedení vvn 110kV.

Další podmínky viz. příloha č.1


ČEZ Distribuce, a. s. Děčín, Děčín IV-Podmokly, Teplická 874/8, PSČ 405 02 | Zákaznická linka: 840 840 840,
 Linka pro hlášení poruch: 840 850 860 | e-mail: info@cezdistribuce.cz | www.cezdistribuce.cz |
 IČ: 24729035, DIČ: CZ24729035 | zapsaná v obchodním rejstříku vedeném Krajským soudem
 v Ústí nad Labem, oddíl B, vložka 2145 | bank. spoj.: KB Praha 35-4544580267/0100 |
 zasilací adresa: ČEZ Distribuce, a. s., Plzeň, Guldenerova 2577/19, PSČ 326 00

Provádění činnosti v ochranných pásmech

Při provádění činností v blízkosti elektrizačních soustav a v jejich ochranných pásmech, které mohou ohrozit tato zařízení, je provádějící subjekt povinen učinit veškerá opatření, aby touto činností nedošlo k poškození elektrického zařízení, zejména tím, že zajistí :

1. Uvědomění ČEZ Distribuce, a.s. o zahájení povolené činnosti nejméně 15 dnů předem, a to na zákaznické lince 840 840 840
2. Osoby a mechanismy se při jakékoliv činnosti nepřiblíží k vodičům el. vedení vvn 110kV na vzdálenost menší než 3 metry.
3. Není-li možno některou z uvedených podmínek splnit, je nutné žádat o vypnutí vedení vvn. O vypnutí vedení vvn je nutné žádat zejména při činnostech vyžadujících použití lanových mechanismů v ochranném pásmu vedení vvn. Vypnutí vedení žádejte u našeho smluvního provozovatele DS ČEZ Distribuční služby přes zákaznickou linku 840 840 840.
4. V ochranném pásmu nesmí být zřizovány žádné stavby, skládky materiálu, zeminy, hořlavých či výbušných látek, ani s takovými manipulováno bez souhlasu ČEZ Distribuce, a.s.
5. Ohlášení ukončení činnosti na pracoviště ČEZ Distribuce, a.s. uvedené v bodě 1.
6. Každé poškození elektrického zařízení distribuční soustavy musí být neprodleně ohlášeno pracovníkům ČEZ Distribuce, a.s. uvedené v bodě 1.
7. Po dobu provádění činnosti i po jejím skončení musí být zajištěn volný přístup a příjezd k elektrickému zařízení distribuční soustavy pro pracovníky a vozidla ČEZ Distribuce, a.s.

Platnost souhlasu s prováděním činnosti v ochranném pásmu je 1 rok ode dne doručení žadateli. Nepozbývá však platnosti, bude-li realizace povolené činnosti v ochranném pásmu zahájena do 12 měsíců ode dne doručení souhlasu žadateli. Souhlas s umístěním stavby v ochranném pásmu platí po celou dobu životnosti stavby. Tento souhlas nenahrazuje vyjádření k územnímu nebo stavebnímu řízení.

 **ČEZ Distribuce, a. s.**
Děčín, Děčín IV-Podmokly
Teplická 874/8
PSČ 405 02
IČ: 247 29 035 **114.**

Ing. Bohuslav Ježek
vedoucí odd. Správa energetického majetku

Přílohy : Příloha č.1

ČEZ Distribuce, a. s. Děčín, Děčín IV-Podmokly, Teplická 874/8, PSČ 405 02 | Zákaznická linka: 840 840 840,
Linka pro hlášení poruch: 840 850 860 | e-mail: info@cezdistribuce.cz | www.cezdistribuce.cz |
IČ: 24729035, DIČ: CZ24729035 | zapsaná v obchodním rejstříku vedeném Krajským soudem
v Ústí nad Labem, oddíl B, vložka 2145 | bank. spoj.: KB Praha 35-4544580267/0100 |
zasílací adresa: ČEZ Distribuce, a. s., Plzeň, Guldenerova 2577/19, PSČ 326 00

Příloha č. 1

PODMÍNKY PRO PROVÁDĚNÍ ČINNOSTÍ V OCHRANNÝCH PÁSMECH NADZEMNÍCH VEDENÍ

Ochranné pásmo nadzemního vedení podle §46, odst. (3), Zák. č. 458/2000 Sb. je souvislý prostor vymezený svislými rovinami vedenými po obou stranách vedení ve vodorovné vzdálenosti měřené kolmo na vedení, které činí od krajního vodiče vedení na obě jeho strany:

a) u napětí nad 1kV a do 35kV včetně

pro vodiče bez izolace 7 metrů, (resp. 10 metrů u zařízení postaveného do 31.12.1994)

pro vodiče s izolací základní 2 metry

pro závěsná kabelová vedení 1 metr

b) u napětí nad 35 kV do 110 kV včetně 12 metrů, (resp. 15 metrů u zařízení postaveného do 31.12.1994)

V ochranném pásmu nadzemního vedení je podle §46 odst.. (8) a (9) zakázáno:

1. zřizovat bez souhlasu vlastníka těchto zařízení stavby či umisťovat konstrukce a jiná podobná zařízení, jakož i uskladňovat hořlavé a výbušné látky,

2. provádět bez souhlasu vlastníka zemní práce,

3. provádět činnosti, které by mohly ohrozit spolehlivost a bezpečnost provozu těchto zařízení nebo ohrozit život, zdraví či majetek osob,

4. provádět činnosti, které by znemožňovaly nebo podstatně znesnadňovaly přístup k těmto zařízením,

5. vysazovat chmelnice a nechávat růst porosty nad výšku 3 metry

Pokud stavba nebo stavební činnost zasahuje do ochranného pásma nadzemního vedení, je třeba požádat o písemný souhlas vlastníka nebo provozovatele tohoto zařízení na základě §46, odst. (8) a (11) Zákona č. 458/000 Sb.

Nadzemní vedení nízkého napětí nejsou chráněna ochrannými pásmy. Při činnosti v jejich blízkosti je však třeba dodržovat minimální vzdálenost 1 metr od neizolovaných živých částí a pro stavby a konstrukce je třeba dodržet vzdálenosti dané v CSN 33 3301.

V ochranných pásmech nadzemních vedení je třeba dále dodržovat následující podmínky:

1. Při pohybu nebo pracích v blízkosti elektrického vedení vysokého napětí se nesmí osoby, předměty, prostředky přiblížit k živým částem – vodičům blíže než 3 metry

2. Jeřáby a jim podobná zařízení musí být zabezpečena tak, aby se zamezilo vymrštění lana.

3. Je zakázáno stavět budovy nebo jiné objekty v ochranných pásmech nadzemních vedení vysokého napětí.

4. Je zakázáno, provádět veškeré pozemní práce, při kterých by byla narušena stabilita podpěrných bodů – sloupů nebo stožárů.

5. Je zakázáno upevňovat antény, reklamy, ukazatele apod. pod, přes nebo přímo na stožáry elektrického vedení.

6. Dodavatel prací musí prokazatelně seznámit své pracovníky, jichž se to týká s ČSN EN 50 110-1.

7. Pokud není možné dodržet body č. 1. až 4., je možné požádat příslušný provozní útvar provozovatele distribuční soustavy o další řešení (zajištění odborného dohledu pracovníka s elektrotechnickou kvalifikací dle Vyhl. c. 50/78 Sb., vypnutí a zajištění zařízení, zaizolování živých částí,...) pokud nejsou tyto podmínky již součástí jiného vyjádření ke konkrétní stavbě.

8. V případě požadavku na vypnutí zařízení po nezbytnou dobu provádění prací je nutné požádat minimálně 20 dní před požadovaným termínem. V případě vedení nízkého napětí je možné též požádat o zaizolování části vedení.

Případné nedodržení uvedených podmínek bude řešeno příslušným stavební úřadem nebo nahlášeno Státní energetické inspekci v souladu s §93, Zákona č. 458/00 Sb. jako porušení zákazu provádět činnosti v ochranných pásmech dle §46 téhož zákona.