

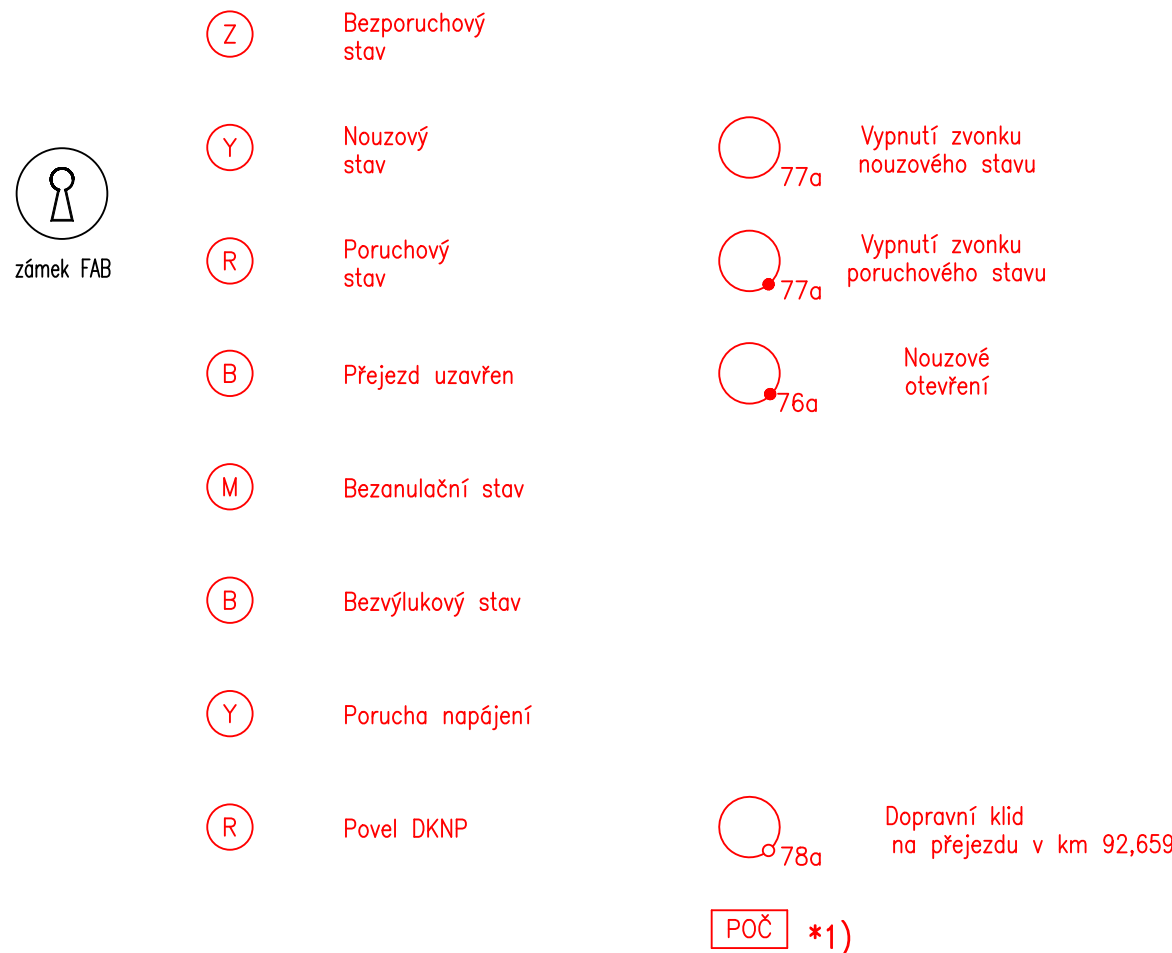
P5129

PZS v km 92,659

Miosroszów

T3 ME-MI

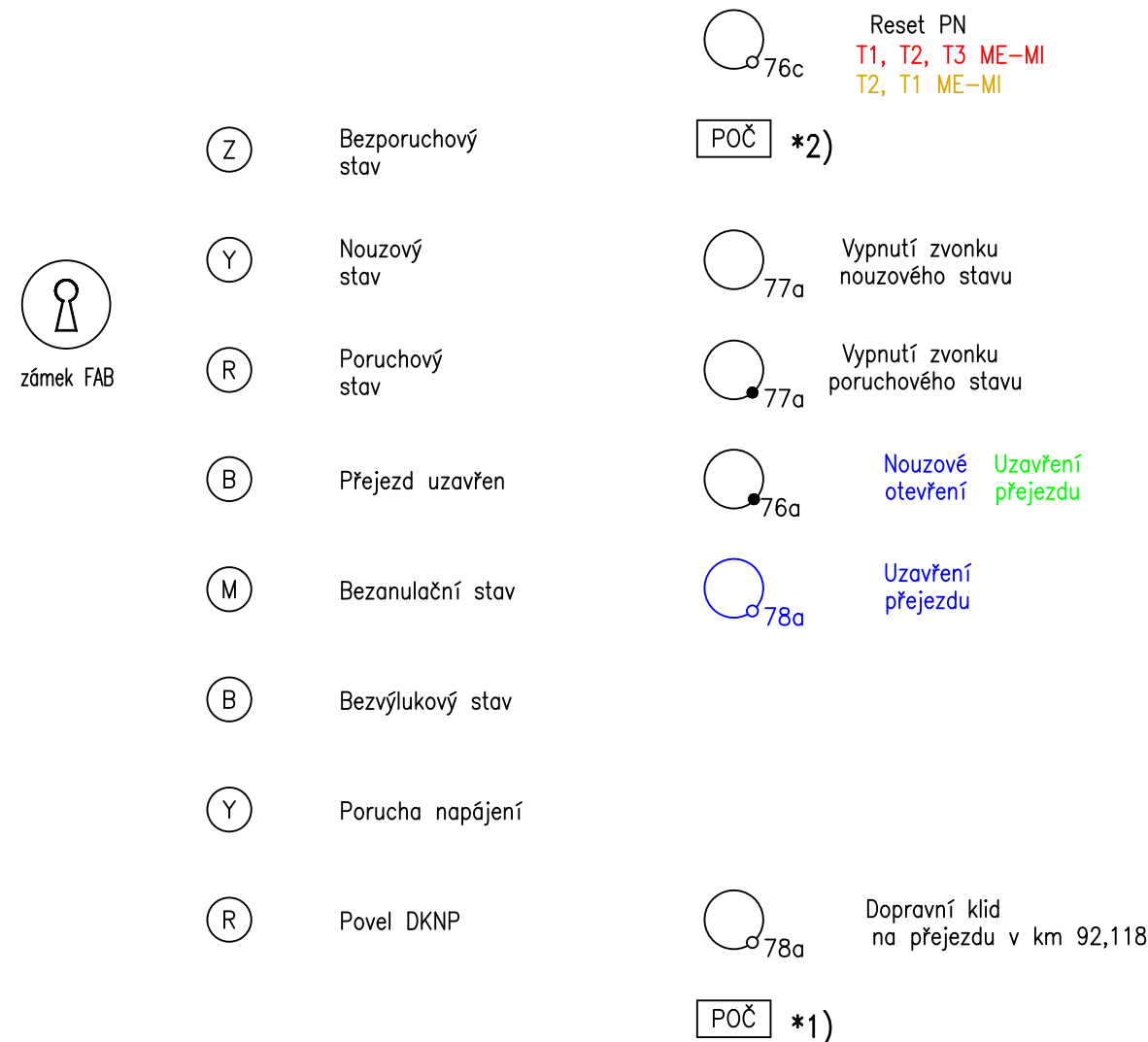
B R



280mm

nové prvky  
rušené prvky  
nový stav v rámci související stavby (PZS P5128)  
rušený stav v rámci související stavby (PZS P5128)

P5128  
S v km 92,118



☐ Tlačítko vybaveno plomb. mechanismem proti nahodilé obsluze (nebude plombováno)

Ministerstvo dopravy  
Státní fond dopravní  
infrastruktury


Paré:

Razítko oprávněné osoby

Datum:

Revize:	Datum:	Popis:	Kontroloval:
000	02.08.2024	Definitivní odevzdání dokumentace	Ing. Jan Lanča

Stavebník/Investor:	<b>Správa železnic, státní organizace</b>	 <b>SPRÁVA ŽELEZNIC</b>
Adresa:	<b>Dlážděná 1003/7, 110 00 Praha 1</b>	
Zástupce investora:	<b>Stavební správa východ</b>	
Adresa:	<b>Nerudova 1, 779 00 Olomouc</b>	

Zhotovitel díla:	<b>Signal Projekt s.r.o.</b>	
Adresa:	Videňská 55, 639 00 Brno	
Kontakt:	T: +420 543 233 962 E: <a href="mailto:projekce@signalprojekt.cz">projekce@signalprojekt.cz</a>	

Zhotovitel části/objektu:	<b>Signal Projekt s.r.o.</b>	
Adresa:	Videňská 55, 639 00 Brno	
Kontakt:	T: +420 543 233 962 E: <a href="mailto:projekce@signalprojekt.cz">projekce@signalprojekt.cz</a>	

Hlavní projektant (HIP): <b>Ing. Jan Lanča</b>	Specialista: <b>Ing. Miroslav Švorčík</b>
--	---

Název stavby/akce: <b>Výstavba PZS na přejezdu v km 92,659 (P5129) trati Týniště nad Orlicí – Meziměstí st.hr.</b>	Označení investora: <b>S622200158</b>
	Zakázka: <b>23-117-35-211</b>

Název části:	Přejezdové zabezpečovací zařízení (PZZ)	Označení části:	<b>D.1.1.3</b>
--------------	---	-----------------	----------------

Název objektu/díle části:	<b>Zabezpečovací zařízení (PZS) P5129 v km 92,659</b>	Označení objektu/komplexu: <b>PS 01-01-31</b>
---------------------------	---	--

Název přílohy:	Pohled na indikační skříňku P5128 a P5129	Číslo přílohy (typ/pořadí):
----------------	---	-----------------------------

Název dílčí části přílohy:	-	<b>2. 601</b>
----------------------------	---	---------------

Odpovědný projektant:	Zpracovatel přílohy:	Měřítko: -	Stupeň dokumentace:
-----------------------	----------------------	------------	---------------------

Ing. Jan Lanča	Ing. Jan Lanča	Formáty: 3 x A4	<b>DOSP+PDPS</b>
Kraj:	Katastrální území:	TUDU:	Smluvní datum zpracování:

Královohradecký	viz část A. Průvodní zpráva	1561 26	02.08.2024		
Označení investora:	Stupeň dokumentace: Část:	Objekt:	Podobjekt:	Příloha:	Revize:

S	6	2	2	2	0	0	1	5	8	_	P	D	P	S	_	D	1	1	0	3	_	P	S	0	1	0	1	3	1	_	X	X	_	2	_	6	0	1	_	0	0	0
[Prostor pro další informace]																																										