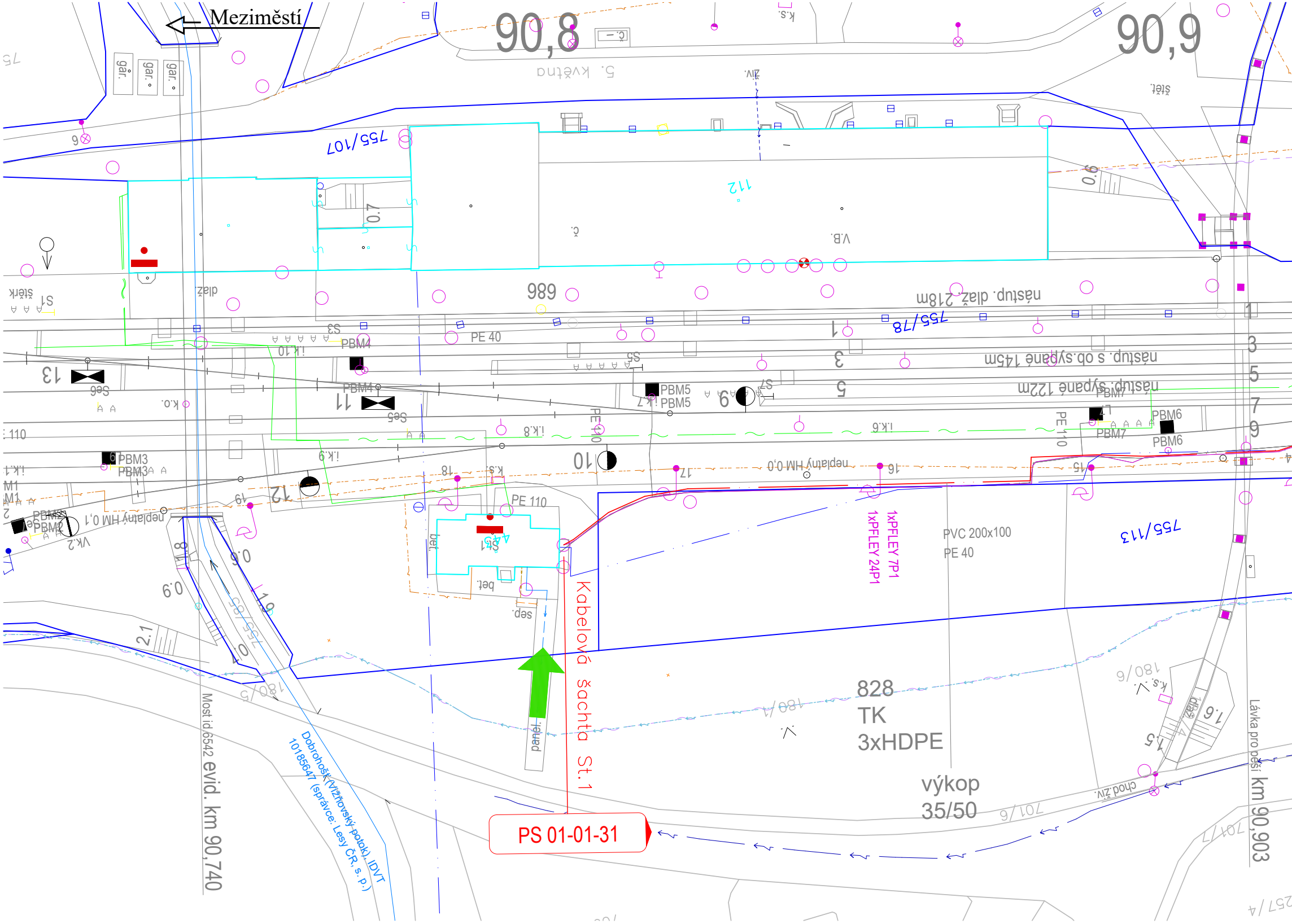
Meziměstí
90,8
90,9
755/107
989
nástup. dlaž. 218m
755/78
PE 40
PBM4
nástup. s ob.sypané 145m
nástup. sypané 122m
PBM5
PBM6
PBM7
PBM3
PE 110
755/113
1xPFLEY 7P1
1xPFLEY 24P1
PVC 200x100
PE 40
St1
bet.
sep.
panel.
Kabelová šachta St.1
PS 01-01-31
828
TK
3xHDPE
výkop
35/50
Most id.6542 evid. km 90,740
Dobrohošťský (Vižňovský potok), IDVT 10185647 (správce: Lesy ČR, s. p.)
Lávka pro pěší km 90,903
180/5
180/1
180/9
701/9
701/7
257/4

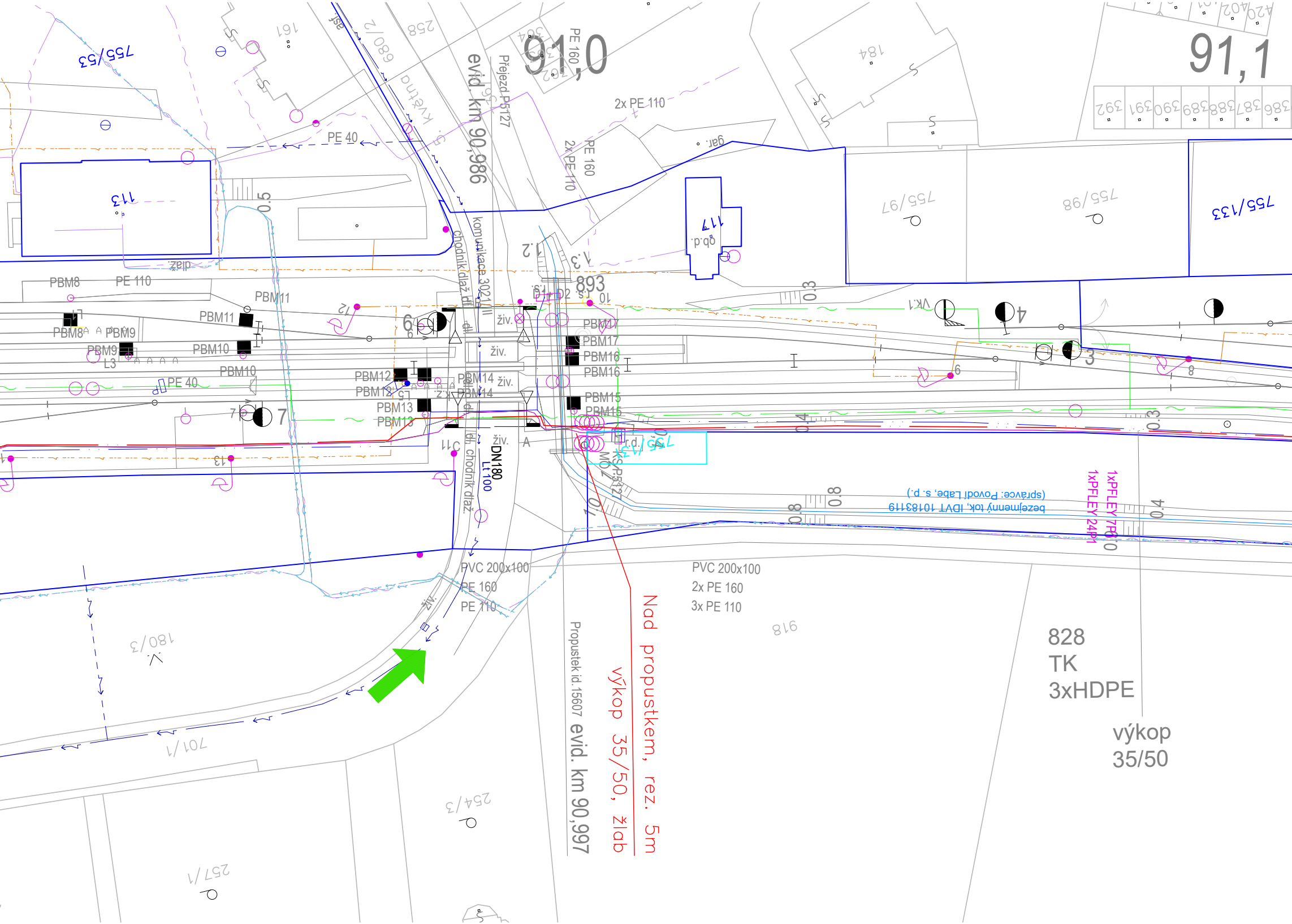
91,0
91,1
755/53
161
258
680/2
Květnová
evid. km 90,986
Přejezd P5127
PE 160
2x PE 110
2x PE 160
2x PE 110
gar.
184
PE 40
113
0.5
755/97
755/98
755/133
117
ob.d.
dlaž.
komunikace 3021
chodník dlaž.
1.2
893
0.3
PBM8
PE 110
PBM11
PBM9
PBM10
L3
PE 40
PBM12
PBM13
PBM14
živ.
PBM17
PBM16
PBM15
VK.1
6
7
4
3
8
12
13
11
0.4
0.3
r.d.
DN180
Lt 100
PVC 200x100
PE 160
PE 110
PVC 200x100
2x PE 160
3x PE 110
(správce: Povodí Labe, s. p.)
bezejmenný tok, IDVT 10183119
0.8
0.8
0.4
1xPFLEY 7P0
1xPFLEY 24P1
916
828
TK
3xHDPE
výkop
35/50
Nad propustkem, rez. 5m
výkop 35/50, žlab
Propustek id.15607
evid. km 90,997
180/3
701/1
254/3
257/1

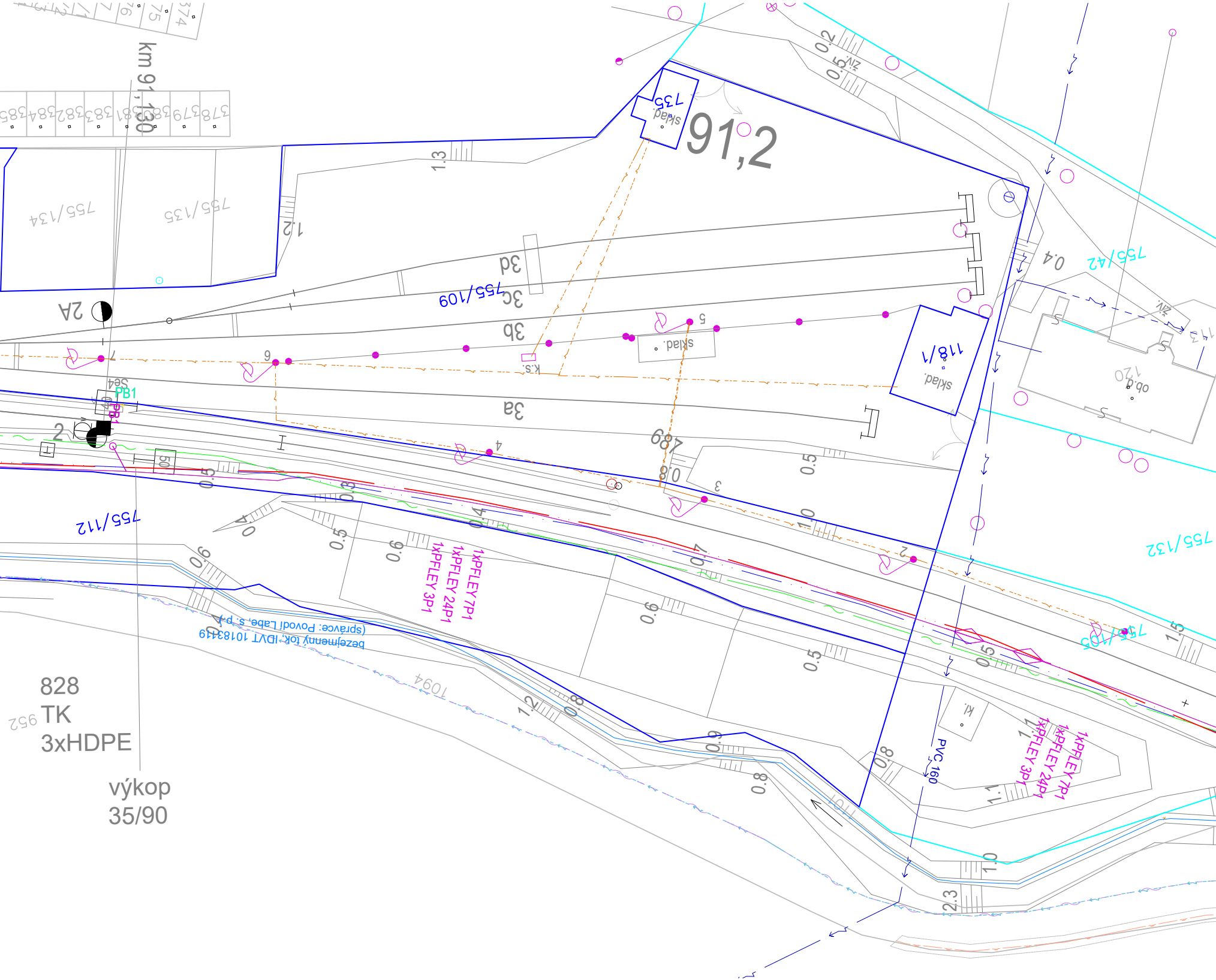
km 91,130
91,2
828
TK
3xHDPE
výkop
35/90
1xPFLEY 7P1
1xPFLEY 24P1
1xPFLEY 3P1
PVC 160
bezejmenný tok, IDVT 10183119
(správce: Povodí Labe, s.p.)
755/134
755/135
755/109
755/112
755/42
755/132
755/105
735
sklad.
118/1
ob.d.
3a
3b
3c
3d
2A
PB1
1094
687

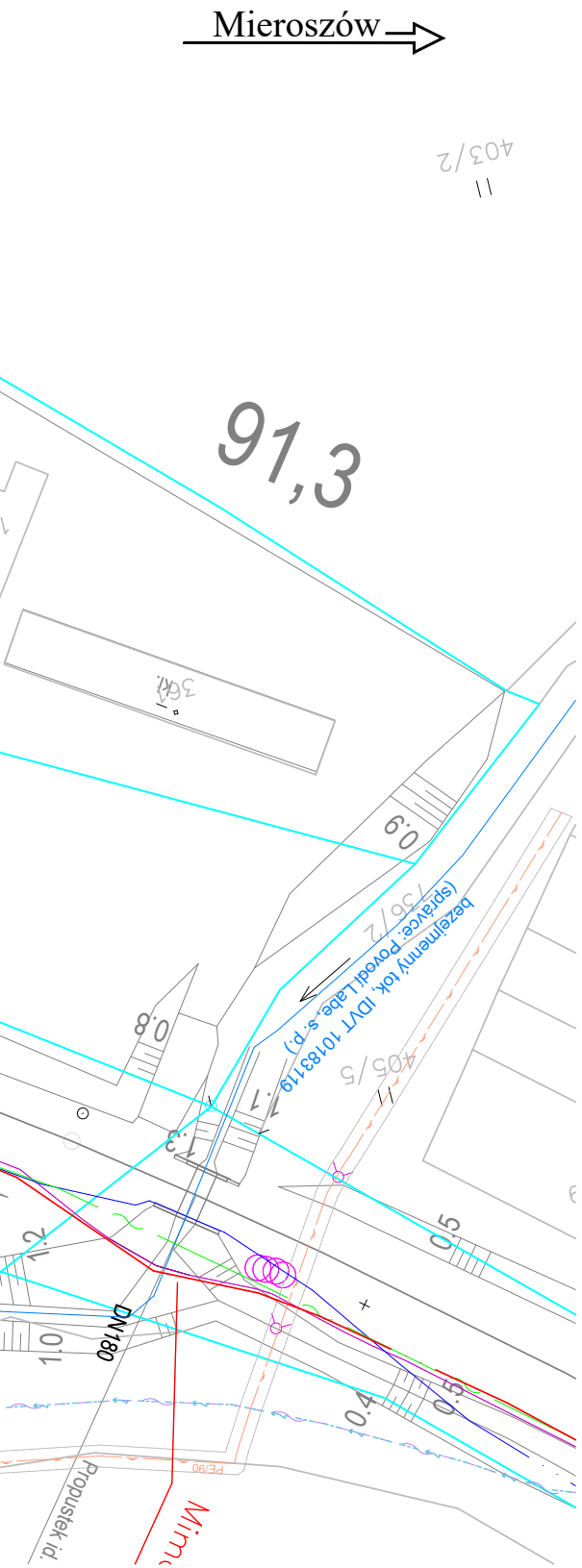
Mieroszów
403/2
91,3
36/1
0.9
736/2
bezejmenný tok, IDVT 10183119
(správce: Povodí Labe, s.p.)
0.8
405/5
1.1
1.3
0.5
1.2
DN180
1.0
0.4
0.5
PE/90
Propustek id.
Mim

Legenda:

Nové sítě a zařízení:

- Nové zabezp. zařízení (PS 01-01-31)
- Nové zabezp. kabely (PS 01-01-31)
- Rušené zařízení
- ×12001 Lomový bod (PS 01-01-31)
- Nové rozvody NN (SO 01-86-01)
- Nové uzemnění (SO 01-86-01)
- Nové zabezp. a nn kabely ve spol. trase

Stávající technická infrastruktura:

- CETIN - podzemní kabelizace
- ČEZ - nadzemní NN
- ČEZ - nadzemní VN
- Vodovody a kanalizace Náchod - vodovod
- Vodovody a kanalizace Náchod - vod. přípojka (neznámá trasa přes koleje k parc.č. st. 122)
- GasNet - STL plynovod
- Meziměstí - veřejné osvětlení
- Meziměstí - dešťová kanalizace

Stávající drážní technická infrastruktura:

- ČD - Telematika (údržba; vlastník SŽ) - DK40, MK nezaměřené
- SSZT kabelizace nezaměřená
- SSZT kabelizace zaměřená
- SEE kabelizace nezaměřená
- SPS vodovod, kanalizace

Ostatní:

- katastrální mapa
- hranice katastrů
- hranice SŽ
- hranice ČD
- ▨ zařízení staveniště
- ⬅ přístupové cesty na stavbu

ZAKRESLENÍ JEDNOTLIVÝCH SÍTÍ JE POUZE INFORMATIVNÍ.
TRASY SÍTÍ MOHOU BÝT NA VÝKRESU PŘEKRYTY JINÝMI PRVKY ČI VZHLEDEM K MĚŘÍTKU MÉNĚ ČITELNÉ.
PŘED ZAHÁJENÍM STAVBY JE NUTNÉ TRASY SÍTÍ PŘESNĚ VYTYČIT.
VYJÁDŘENÍ JSOU ULOŽENY V DOKLADOVÉ ČÁSTI DOKUMENTACE.

Ministerstvo dopravy
Státní fond dopravní infrastruktury

Jiná ověření:

Paré:

Orientační schéma:

Razítko oprávněné osoby:

Podpis: Datum:

Revize:	Datum:	Popis:	Kontroloval:
000	02.08.2024	Definitivní odevzdání dokumentace	Ing. Jan Lanča

Stavebník/Investor:	**Správa železnic, státní organizace**
Adresa:	**Dlážděná 1003/7, 110 00 Praha 1**
Zástupce investora:	**Stavební správa východ**
Adresa:	**Nerudova 1, 779 00 Olomouc**

Zhotovitel díla:	**Signal Projekt s.r.o.**
Adresa:	Vídeňská 55, 639 00 Brno
Kontakt:	T: +420 543 233 962 E: projekce@signalprojekt.cz
Zhotovitel části/objektu:	**Signal Projekt s.r.o.**
Adresa:	Vídeňská 55, 639 00 Brno
Kontakt:	T: +420 543 233 962 E: projekce@signalprojekt.cz
Hlavní projektant (HIP):	**Ing. Jan Lanča**
Specialista:	**Ing. Miroslav Švorčík**

Název stavby/akce:	**Výstavba PZS na přejezdu v km 92,659 (P5129) trati Týniště nad Orlicí – Meziměstí st.hr.**	Označení investora: **S622200158** Zakázka: **23-117-35-211**
Název části:	Situační výkresy	Označení části: **C.3**
Název objektu/dílčí části:	**Koordinační situační výkres km 90,750 - km 91,300**	Označení objektu/komplexu: **-**
Název přílohy:	-	Číslo přílohy (typ/pořadí): **2. 001**
Název dílčí části přílohy:	-	

Odpovědný projektant: Ing. Jan Lanča	Zpracovatel přílohy: Ing. Jan Lanča	Měřítko: 1:500 Formáty: 8 x A4	Stupeň dokumentace: **DUSP+PDPS**
Kraj: Královehradecký	Katastrální území: viz část A. Průvodní zpráva	TUDU: 1561 26	Smluvní datum zpracování: **02.08.2024**

Označení investora:	*Stupeň dokumentace:*	*Část:*	*Objekt:*	*Podobjekt:*	*Příloha:*	*Revize:*
S622200158	_PDPS	_C3XXX	_XXXXXXXX	_XX	_2_001	_000

[Prostor pro další informace]