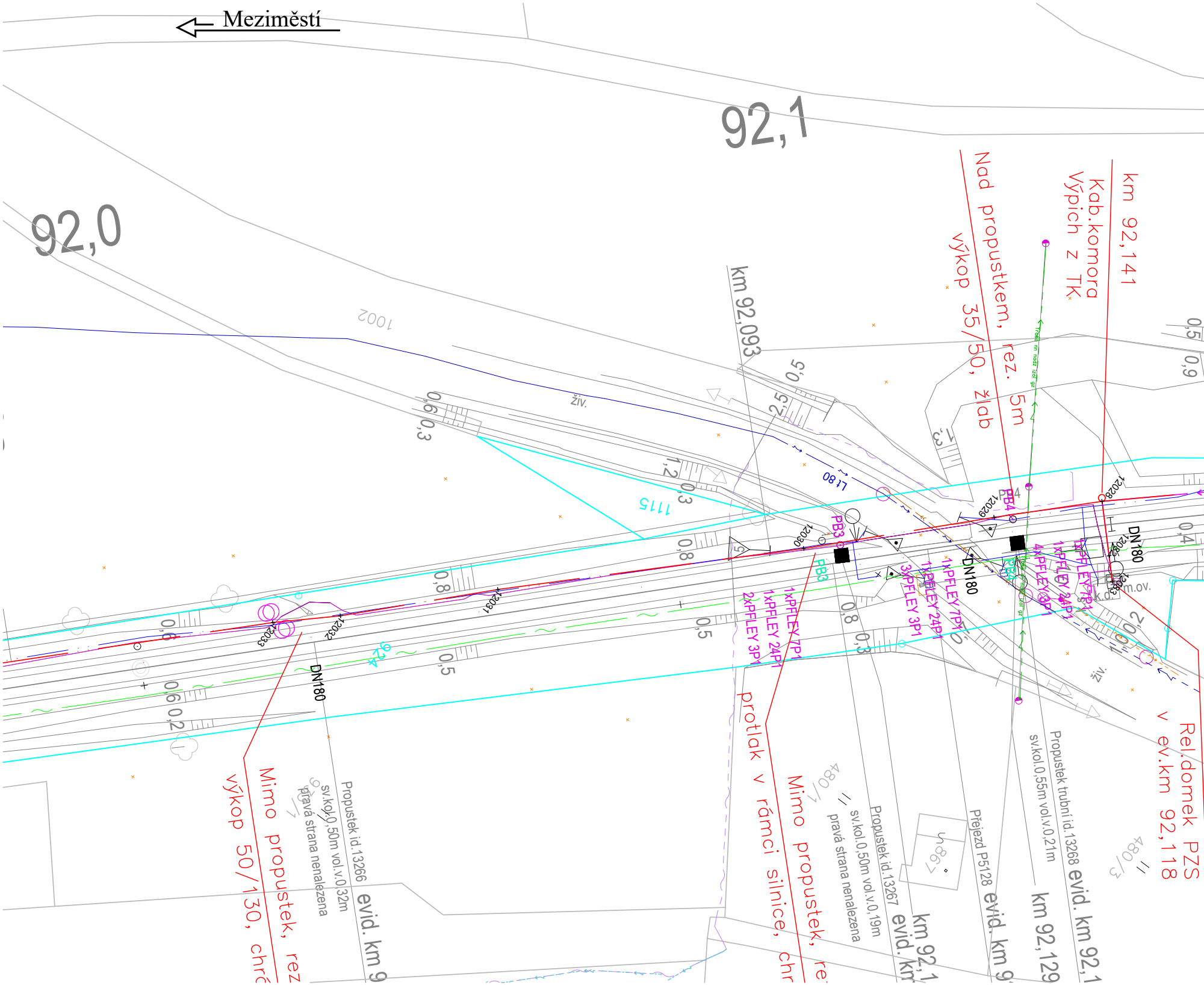
Meziměstí
92,1
92,0
1002
živ.
Lt 80
1115
km 92,093
Nad propustkem, rez. 5m
výkop 35/50, žlab
Kab.komora
Výpich z TK
km 92,141
PB3
PB4
DN180
12028
12029
12030
12031
12032
12033
1xPFLEY 7P1
1xPFLEY 24P1
2xPFLEY 3P1
3xPFLEY 3P1
4xPFLEY 3P1
0,5
0,6
0,3
1,2
0,8
0,9
0,4
0,2
2,5
Mimo propustek, rez
výkop 50/130, chr
Propustek id.13266 evid. km 9
sv.kol.0,50m vol.v.0,32m
pravá strana nenalezena
protlak v rámci silnice, chr
Mimo propustek, re
Propustek id.13267 evid. km
sv.kol.0,50m vol.v.0,19m
pravá strana nenalezena
km 92,1
Přejezd P5128 evid. km 9
km 92,129
Propustek trubní id.13268 evid. km 92,1
sv.kol.0,55m vol.v.0,21m
Rel.domek PZS v ev.km 92,118
480/1
480/3
živ.

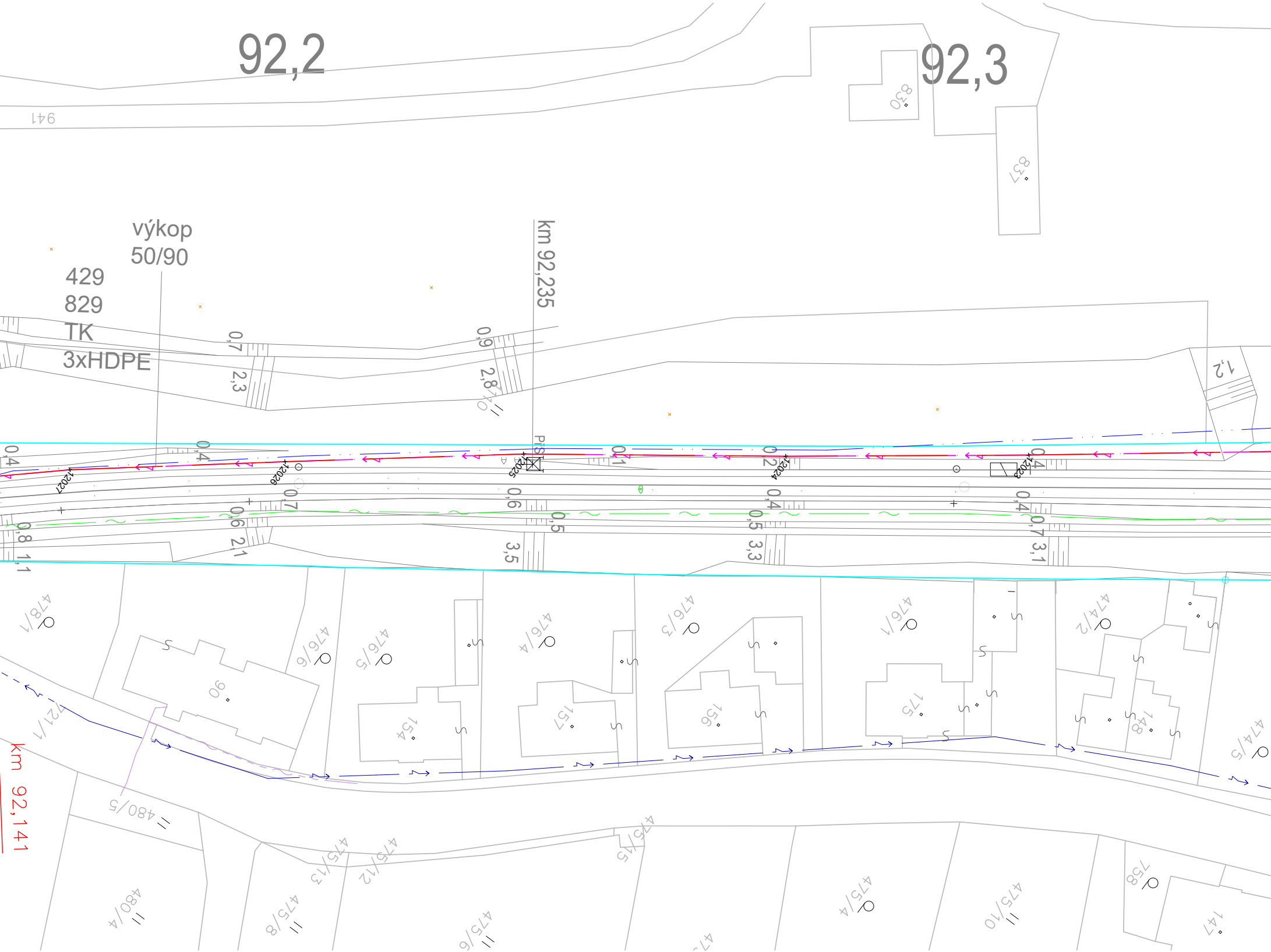
92,2
92,3
941
830
837
výkop
50/90
429
829
TK
3xHDPE
km 92,235
0,7
2,3
0,9
2,8
1,2
0,4
0,4
0,1
0,2
0,4
0,7
0,6
0,6
0,4
0,5
0,5
0,7
0,8
2,1
1,1
3,5
3,3
3,1
12027
12026
12025
12024
12023
478/1
476/8
476/6
476/5
476/4
476/3
476/1
474/2
474/5
90
154
157
156
175
148
721/1
480/5
480/4
475/15
475/13
475/12
475/8
475/6
475/4
475/10
758
147
km 92,141

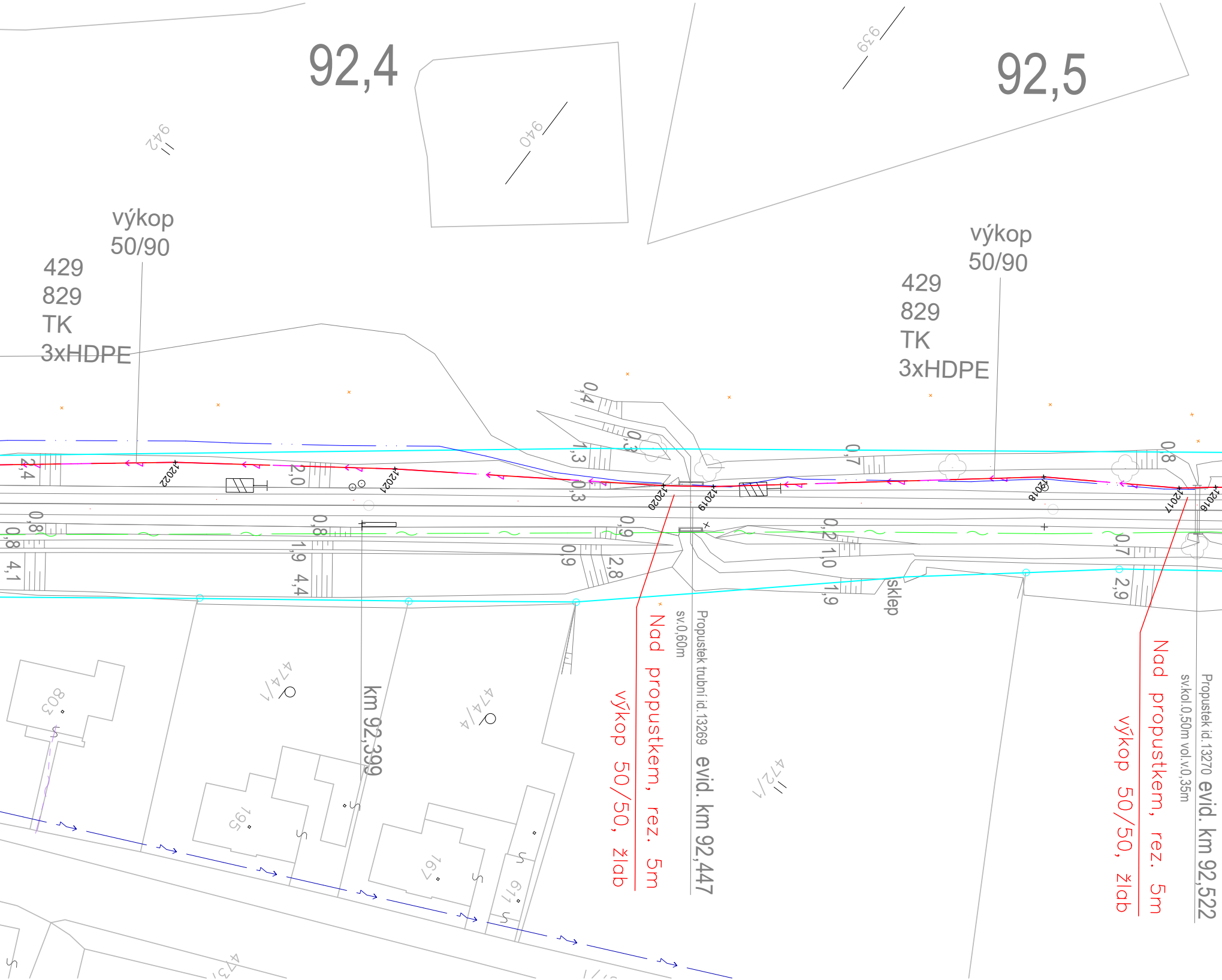
92,4
92,5
942
940
939
výkop
50/90
429
829
TK
3xHDPE
výkop
50/90
429
829
TK
3xHDPE
2,4
2,0
0,4
0,3
1,3
0,3
0,7
0,8
0,8
0,8
0,8
4,1
1,9
4,4
0,9
0,9
2,8
0,2
1,0
1,9
sklep
0,7
2,9
km 92,399
Nad propustkem, rez. 5m
výkop 50/50, žlab
sv.0,60m
Propustek trubní id.13269
evid. km 92,447
Nad propustkem, rez. 5m
výkop 50/50, žlab
sv.kol.0,50m vol.v.0,35m
Propustek id.13270
evid. km 92,522
474/1
474/4
472/1
803
195
167
611
473/1

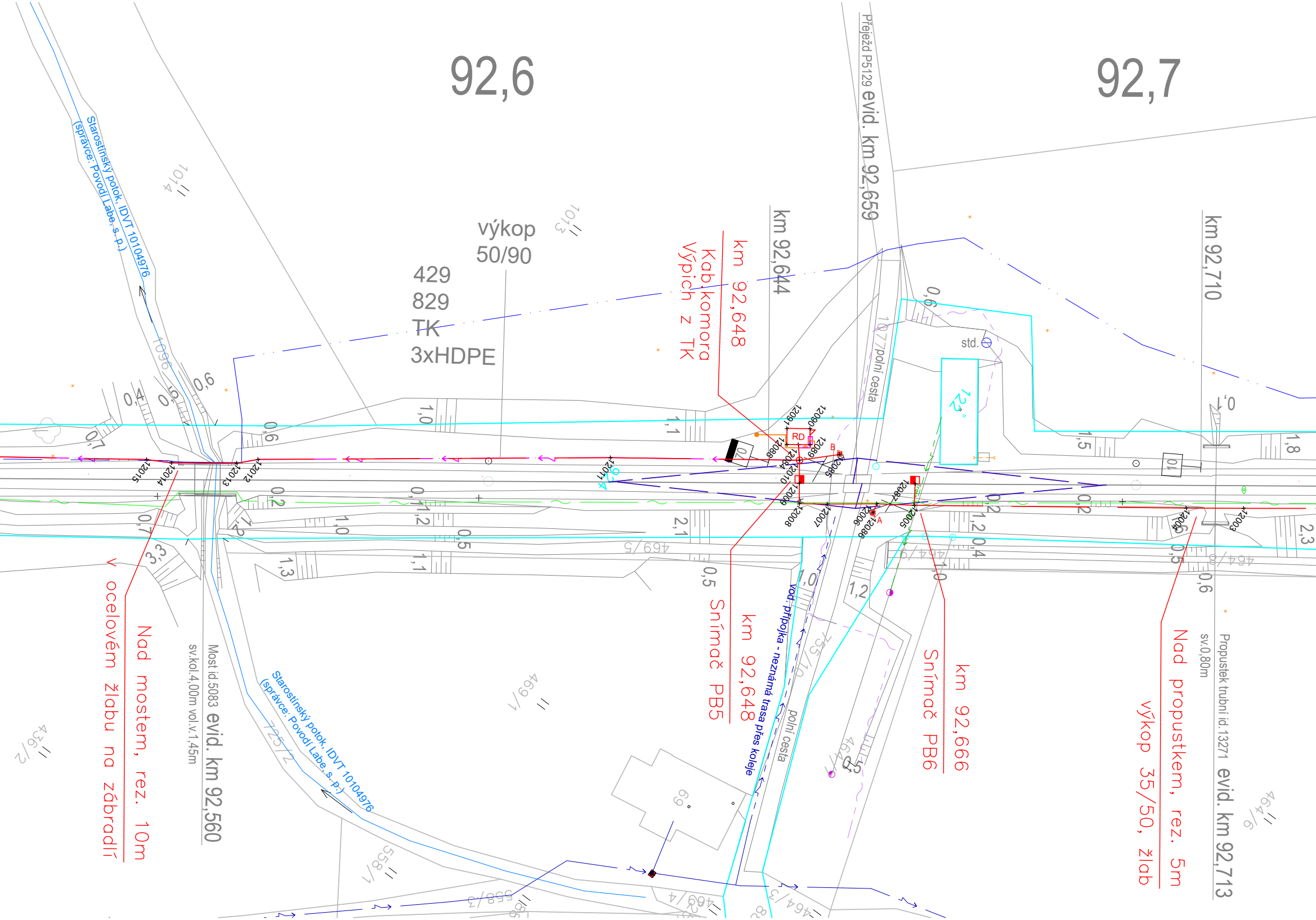
92,6
92,7
Přejezd P5129 evid. km 92,659
km 92,644
km 92,648
Kab.komora
Výpich z TK
výkop
50/90
429
829
TK
3xHDPE
Starostínský potok, IDVT 10104976
(správce: Povodí Labe, s. p.)
km 92,710
std.
polní cesta
RD
Nad mostem, rez. 10m
v ocelovém žlabu na zábradlí
Most id.5083 evid. km 92,560
sv.kol.4,00m vol.v.1,45m
km 92,648
Snímač PB5
Vod. přípojka - neznámá trasa přes koleje
km 92,666
Snímač PB6
Nad propustkem, rez. 5m
výkop 35/50, žlab
Propustek trubní id.13271 evid. km 92,713
sv.0,80m
1014
1013
1096
1077
469/5
469/1
436/2
725/2
558/1
558/3
464/6
464/8
464/1
69

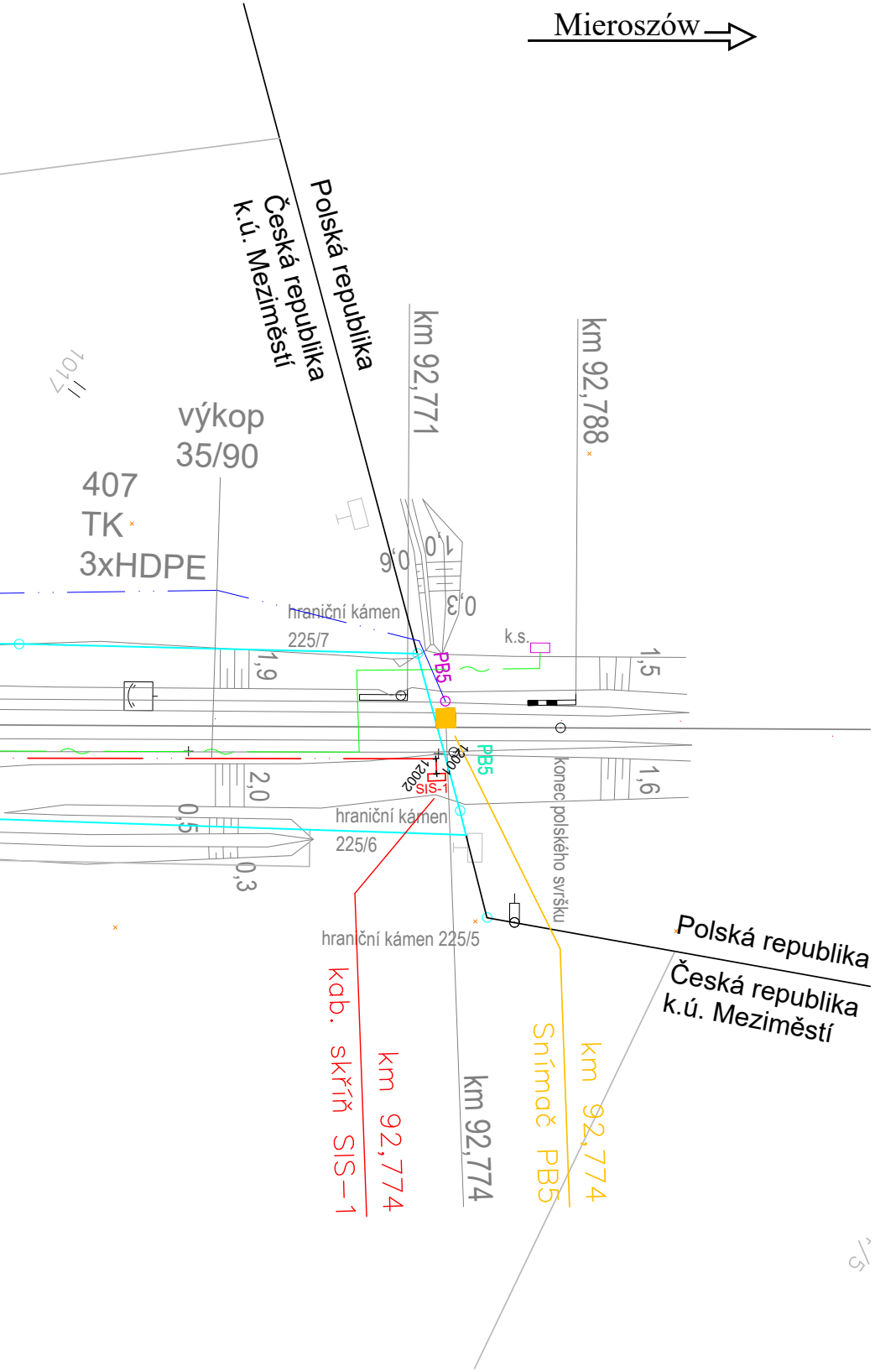
Mieroszów
Polská republika
Česká republika
k.ú. Meziměstí
km 92,771
km 92,788
výkop
35/90
407
TK
3xHDPE
1017
0,6
1,0
0,3
hraniční kámen
225/7
k.s.
PB5
1,9
1,5
PB5
12001
12002
SIS-1
2,0
1,6
konec polského svršku
0,5
0,3
hraniční kámen
225/6
hraniční kámen 225/5
Polská republika
Česká republika
k.ú. Meziměstí
kab. skříň SIS-1
km 92,774
km 92,774
Snímač PB5
km 92,774
5/5

Legenda:

Nové sítě a zařízení:

- Nové zabezp. zařízení (PS 01-01-31)
- Nové zabezp. kabely (PS 01-01-31)
- Rušené zařízení
- ×12001 Lomový bod (PS 01-01-31)
- Nové rozvody NN (SO 01-86-01)
- Nové uzemnění (SO 01-86-01)
- Nové zabezp. a nn kabely ve spol. trase

Stávající technická infrastruktura:

- CETIN - podzemní kabelizace
- ČEZ - nadzemní NN
- ČEZ - nadzemní VN
- Vodovody a kanalizace Náchod - vodovod
- Vodovody a kanalizace Náchod - vod. přípojka (neznámá trasa přes koleje k parc.č. st. 122)
- GasNet - STL plynovod
- Meziměstí - veřejné osvětlení
- Meziměstí - dešťová kanalizace

Stávající drážní technická infrastruktura:

- ČD - Telematika (údržba; vlastník SŽ) - DK40, MK nezaměřené
- SSZT kabelizace nezaměřená
- SSZT kabelizace zaměřená
- SEE kabelizace nezaměřená
- SPS vodovod, kanalizace

Ostatní:

- katastrální mapa
- hranice katastrů
- hranice SŽ
- hranice ČD

ZAKRESLENÍ JEDNOTLIVÝCH SÍTÍ JE POUZE INFORMATIVNÍ.
TRASY SÍTÍ MOHOU BÝT NA VÝKRESU PŘEKRYTY JINÝMI PRVKY ČI VZHLEDEM K MĚŘÍTKU MÉNĚ ČITELNÉ.
PŘED ZAHÁJENÍM STAVBY JE NUTNÉ TRASY SÍTÍ PŘESNĚ VYTÝČIT.
VYJÁDŘENÍ JSOU ULOŽENY V DOKLADOVÉ ČÁSTI DOKUMENTACE.

Ministerstvo dopravy
Státní fond dopravní infrastruktury

Jiná ověření:	Paré:
Orientační schéma:	Razítko oprávněné osoby: Podpis: Datum:

Revize:	Datum:	Popis:	Kontroloval:
000	02.08.2024	Definitivní odevzdání dokumentace	Ing. Jan Lanča

Stavebník/Investor:	**Správa železnic, státní organizace**
Adresa:	**Dlážděná 1003/7, 110 00 Praha 1**
Zástupce investora:	**Stavební správa východ**
Adresa:	**Nerudova 1, 779 00 Olomouc**

SPRÁVA ŽELEZNIC

Zhotovitel díla:	**Signal Projekt s.r.o.**
Adresa:	Vídeňská 55, 639 00 Brno
Kontakt:	T: +420 543 233 962 E: projekce@signalprojekt.cz
Zhotovitel části/objektu:	**Signal Projekt s.r.o.**
Adresa:	Vídeňská 55, 639 00 Brno
Kontakt:	T: +420 543 233 962 E: projekce@signalprojekt.cz
Hlavní projektant (HIP):	**Ing. Jan Lanča**
Specialista:	**Ing. Miroslav Švorčík**

Název stavby/akce:	**Výstavba PZS na přejezdu v km 92,659 (P5129) trati Týniště nad Orlicí – Meziměstí st.hr.**	Označení investora: **S622200158** Zakázka: **23-117-35-211**
Název části:	Přejezdové zabezpečovací zařízení (PZZ)	Označení části: **D.1.1.3**
Název objektu/dílčí části:	**Zabezpečovací zařízení (PZS) P5129 v km 92,659**	Označení objektu/komplexu: **PS 01-01-31**
Název přílohy:	Polohopisný výkres km 92,000 - km 92,774	Číslo přílohy (typ/pořadí): **2. 103**
Název dílčí části přílohy:	-	

Odpovědný projektant: Ing. Jan Lanča	Zpracovatel přílohy: Ing. Jan Lanča	Měřítko: 1:500 Formáty: 10 x A4	Stupeň dokumentace: **DUSP+PDPS**
Kraj: Královehradecký	Katastrální území: viz část A. Průvodní zpráva	TUDU: 1561 26	Smluvní datum zpracování: **02.08.2024**

Označení investora:	*Stupeň dokumentace:*	*Část:*	*Objekt:*	*Podobjekt:*	*Příloha:*	*Revize:*
S 6 2 2 2 0 0 1 5 8	*_ P D P S*	*_ D 1 1 0 3*	*_ P S 0 1 0 1 3 1*	*_ X X*	*_ 2 _ 1 0 3*	*_ 0 0 0*

[Prostor pro další informace]