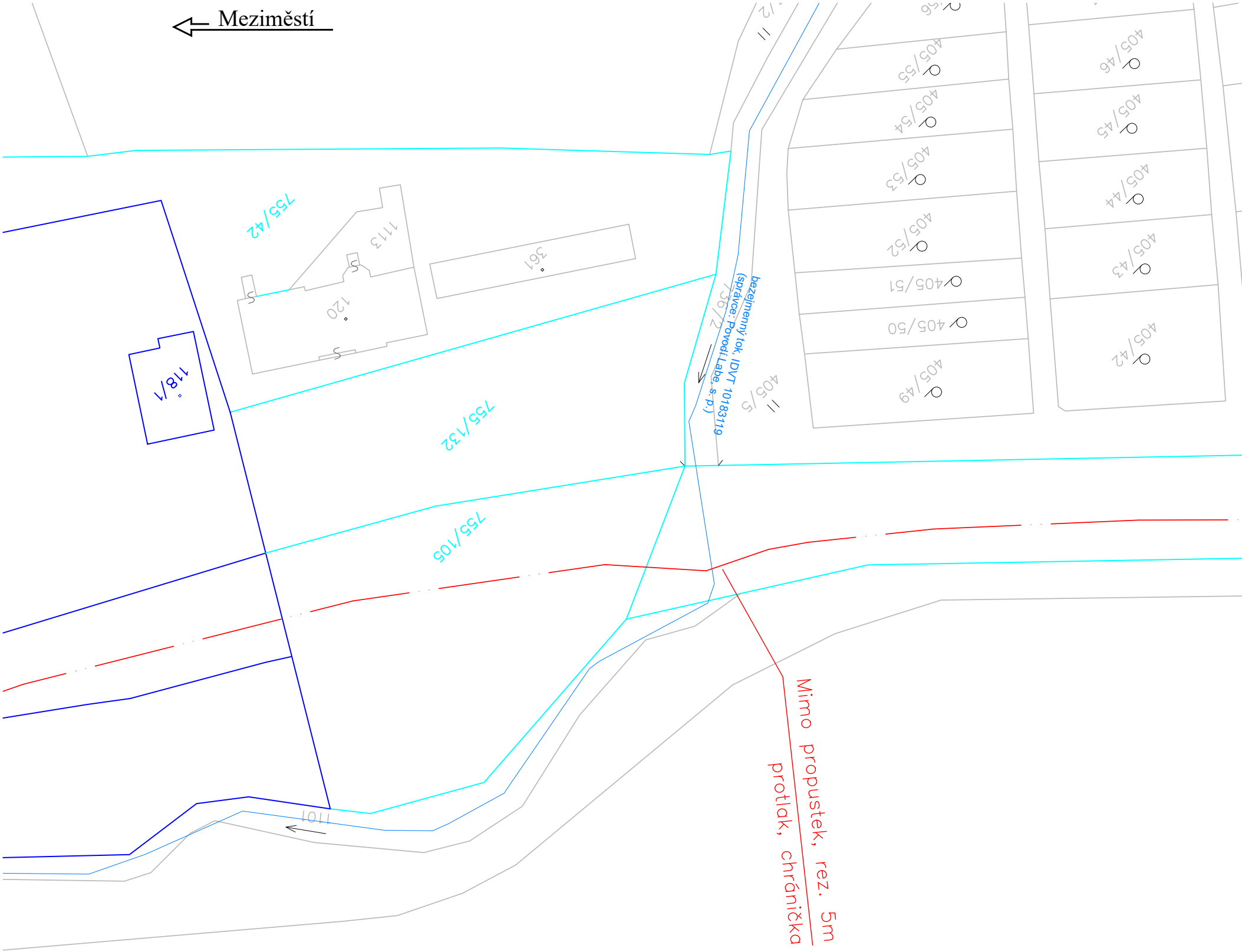
Meziměstí
755/42
1113
361
120
118/1
755/132
755/105
756/2
bezejmenný tok, IDVT 10183119
(správce: Povodí Labe, s.p.)
405/56
405/55
405/54
405/53
405/52
405/51
405/50
405/49
405/46
405/45
405/44
405/43
405/42
405/5
1101
Mimo propustek, rez. 5m
protlak, chránička

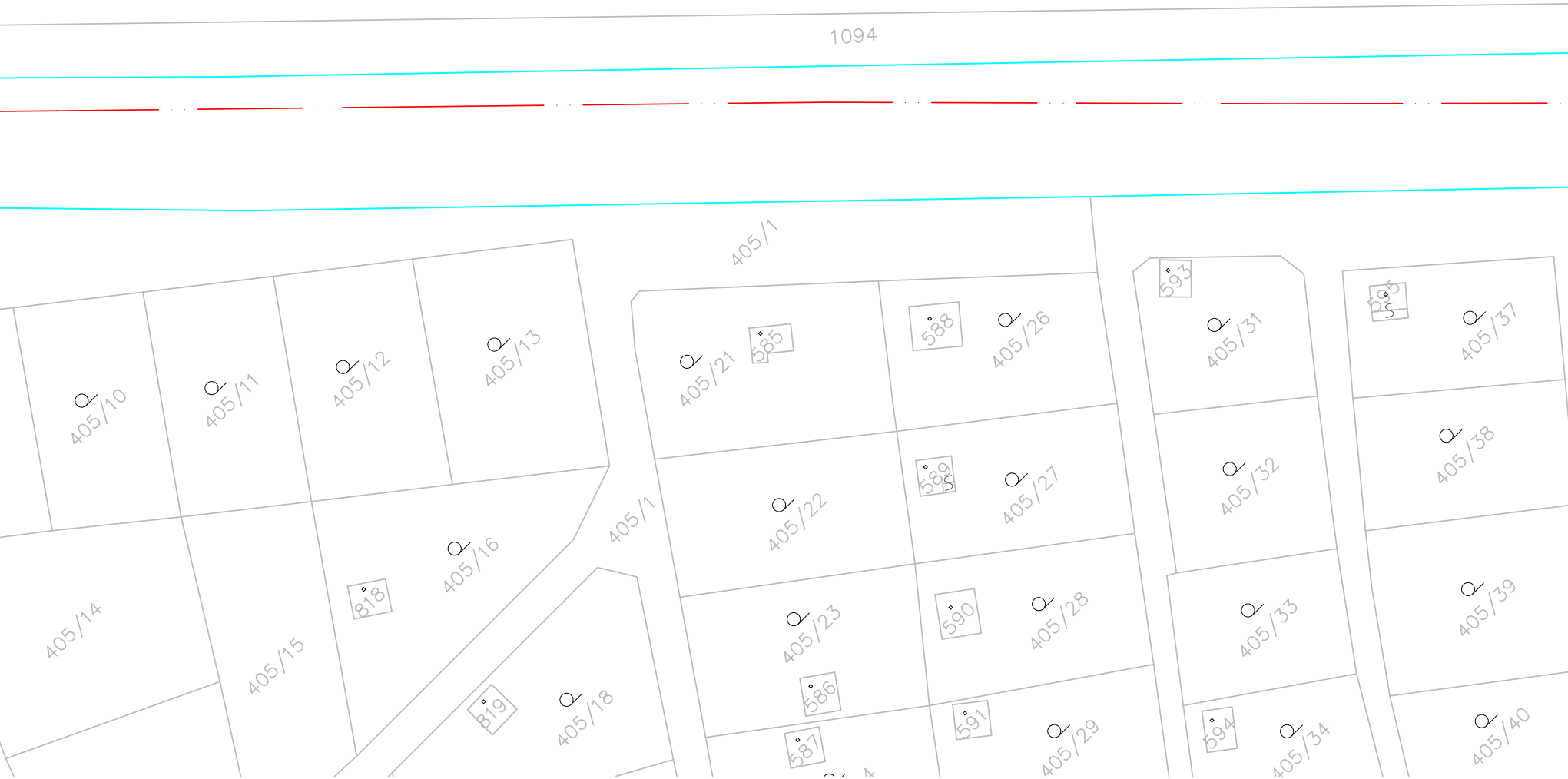
1094
405/1
405/10
405/11
405/12
405/13
405/21
585
588
405/26
593
405/31
595
405/37
405/1
405/22
589
405/27
405/32
405/38
405/14
405/15
818
405/16
405/23
590
405/28
405/33
405/39
819
405/18
586
587
591
405/29
594
405/34
405/40

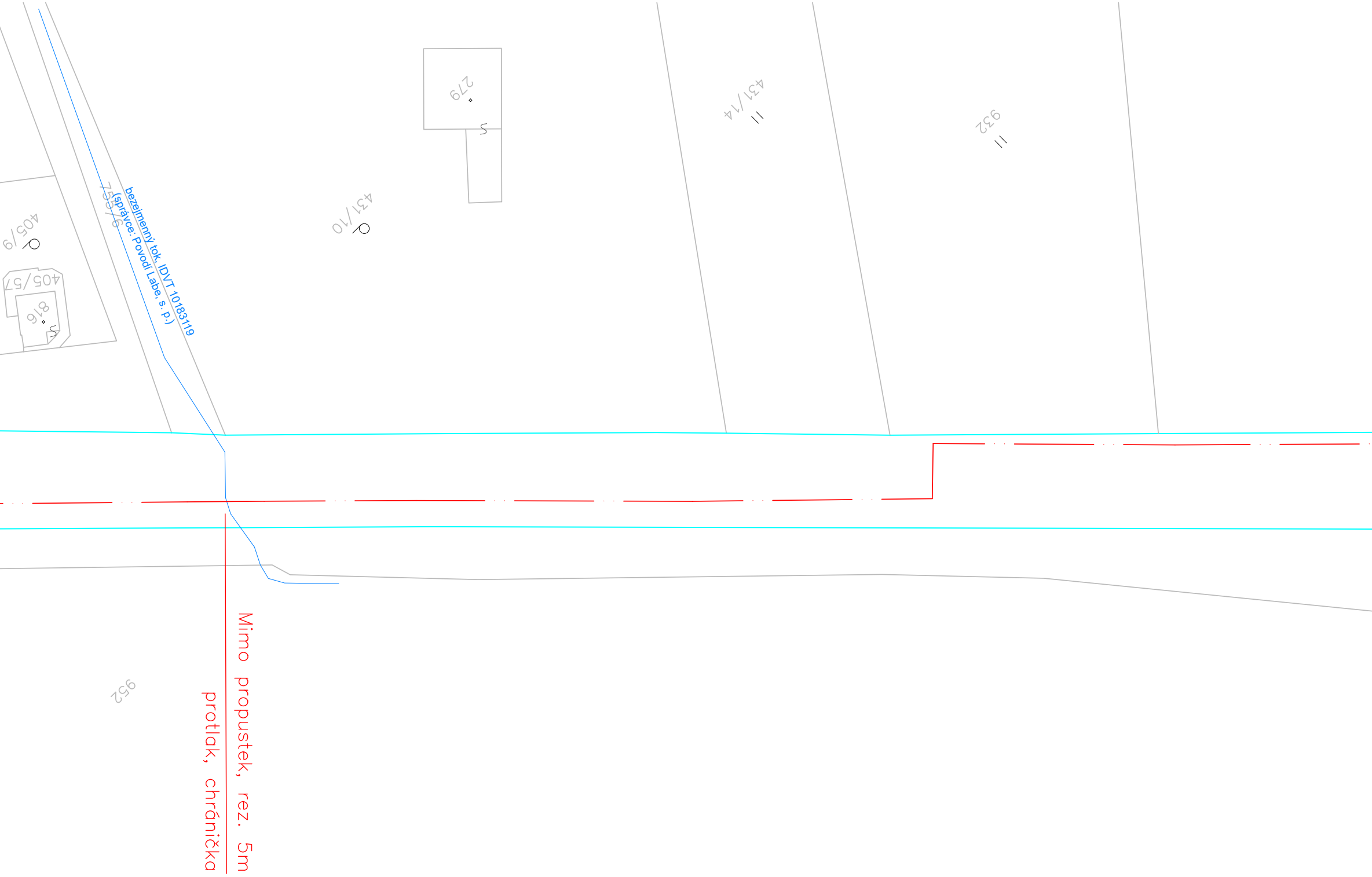
279
431/14
932
431/10
405/9
405/57
816
759/6
bezejmenný tok, IDVT 10183119
(správce: Povodí Labe, s. p.)
952
Mimo propustek, rez. 5m
protlak, chránička

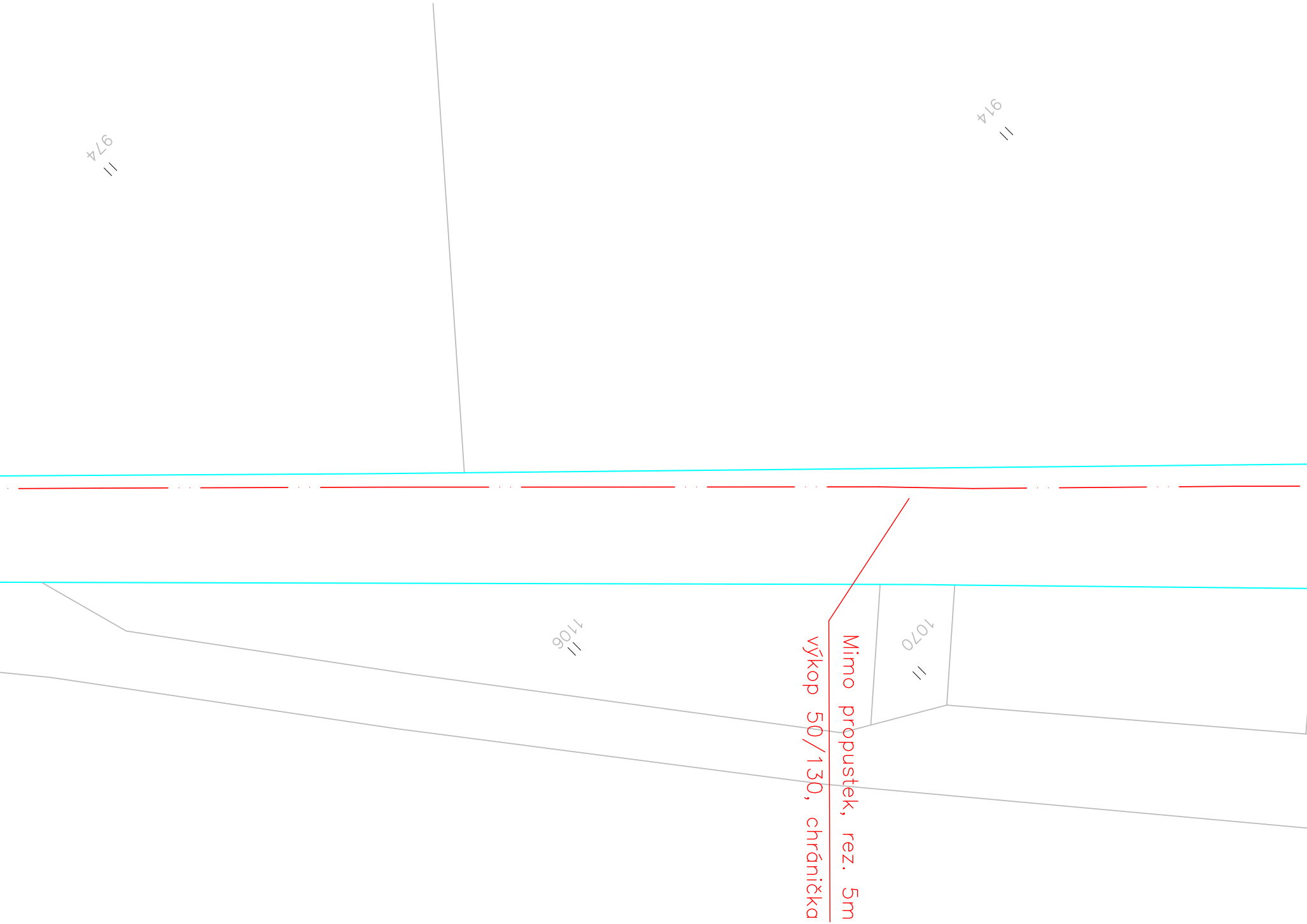
974
914
1106
1070
Mimo propustek, rez. 5m
výkop 50/130, chránička

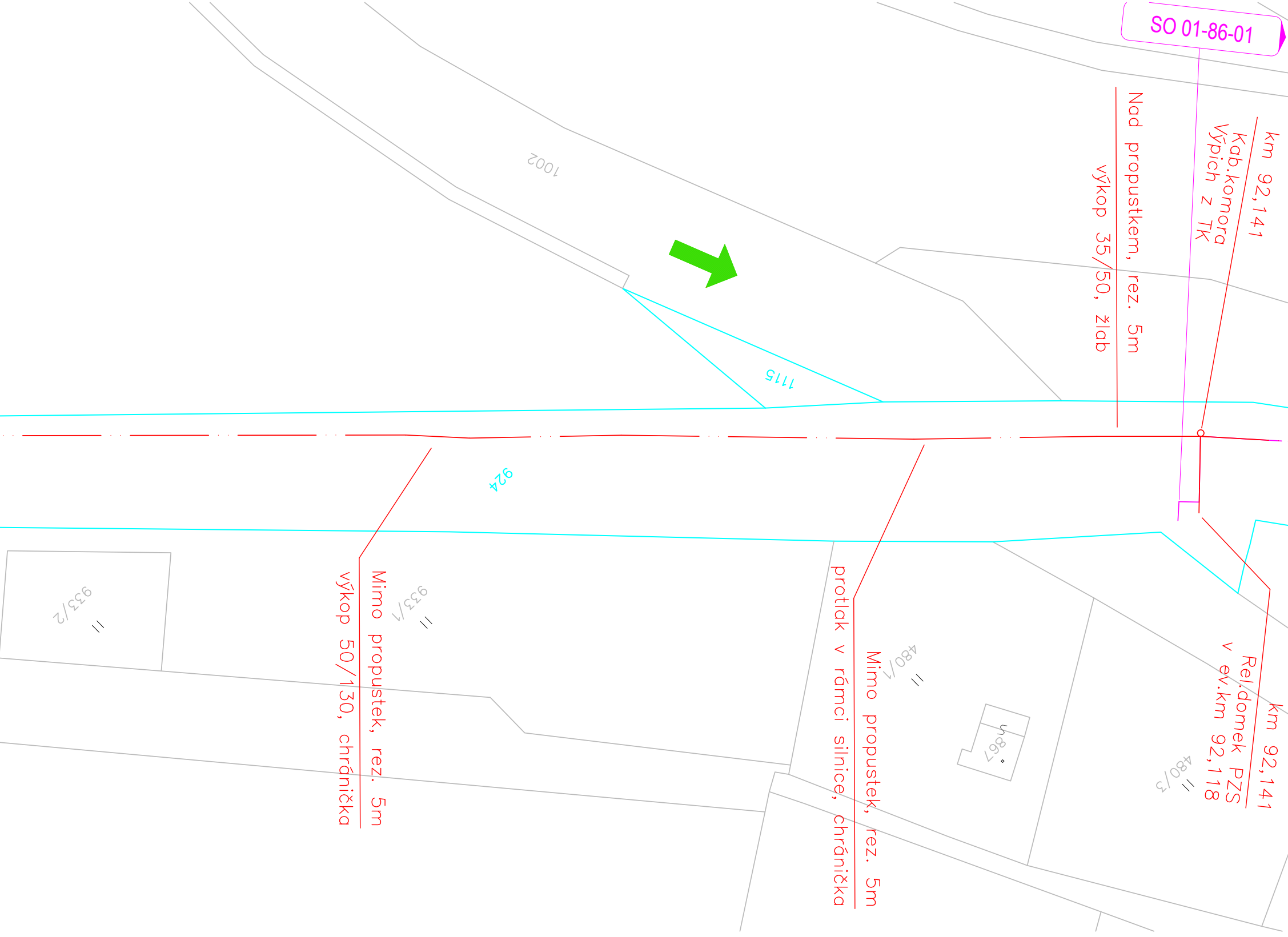
SO 01-86-01
km 92,141
Kab.komora
Výpich z TK
Nad propustkem, rez. 5m
výkop 35/50, žlab
1002
1115
924
Mimo propustek, rez. 5m
výkop 50/130, chránička
933/2
933/1
protlak v rámci silnice, chránička
Mimo propustek, rez. 5m
480/1
867
480/3
km 92,141
Rel.domek PZS
v ev.km 92,118

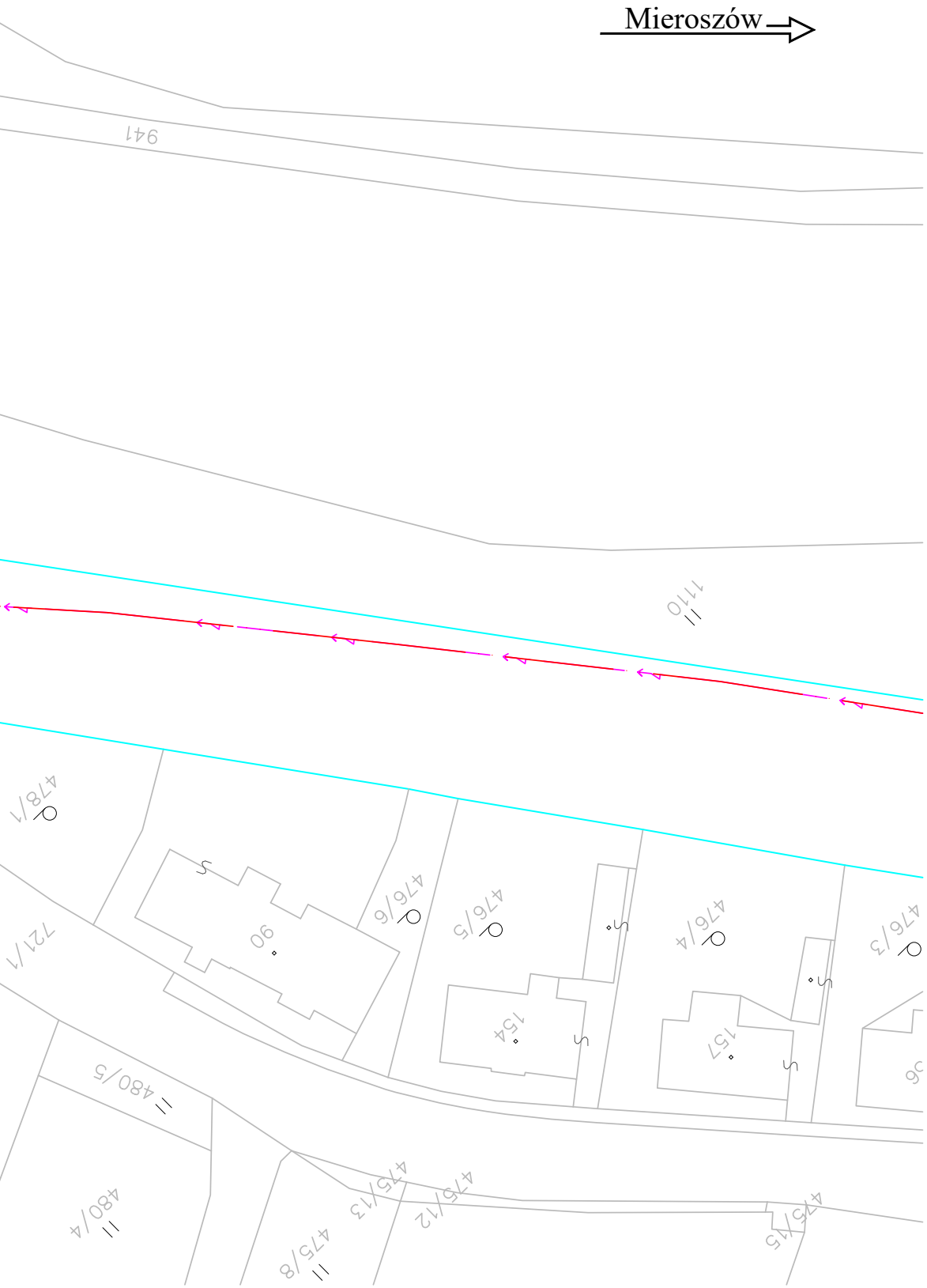
Mieroszów
941
1110
478/1
476/6
476/5
476/4
476/3
90
154
157
96
721/1
480/5
480/4
475/13
475/12
475/8
475/15

Legenda:

Nové sítě a zařízení:

- Nové zabezp. zařízení (PS 01-01-31)
- Nové zabezp. kabely (PS 01-01-31)
- Rušené zařízení
- Nové rozvody NN (SO 01-86-01)
- Nové uzemnění (SO 01-86-01)
- Nové zabezp. a nn kabely ve spol. trase

Ostatní:

- katastrální mapa
- hranice katastrů
- hranice SŽ
- hranice ČD
- ▨ zařízení staveniště
- ⬅ přístupové cesty na stavbu

Ministerstvo dopravy
Státní fond dopravní infrastruktury

Jiná ověření:	Paré:
Orientační schéma:	Razítko oprávněné osoby: Podpis: Datum:

Revize:	Datum:	Popis:	Kontroloval:
000	02.08.2024	Definitivní odevzdání dokumentace	Ing. Jan Lanča

Stavebník/Investor:	**Správa železnic, státní organizace**
Adresa:	**Dlážděná 1003/7, 110 00 Praha 1**
Zástupce investora:	**Stavební správa východ**
Adresa:	**Nerudova 1, 779 00 Olomouc**

SPRÁVA ŽELEZNIC

Zhotovitel díla:	**Signal Projekt s.r.o.**
Adresa:	Vídeňská 55, 639 00 Brno
Kontakt:	T: +420 543 233 962 E: projekce@signalprojekt.cz
Zhotovitel části/objektu:	**Signal Projekt s.r.o.**
Adresa:	Vídeňská 55, 639 00 Brno
Kontakt:	T: +420 543 233 962 E: projekce@signalprojekt.cz
Hlavní projektant (HIP):	**Ing. Jan Lanča**
Specialista:	**Ing. Miroslav Švorčík**

signal PROJEKT

Název stavby/akce:	**Výstavba PZS na přejezdu v km 92,659 (P5129) trati Týniště nad Orlicí – Meziměstí st.hr.**	Označení investora: **S622200158** Zakázka: **23-117-35-211**
Název části:	Situační výkresy	Označení části: **C.2**
Název objektu/dílčí části:	**Katastrální situační výkres km 91,250 - km 92,250**	Označení objektu/komplexu: **-**
Název přílohy: Název dílčí části přílohy:	- -	Číslo přílohy (typ/pořadí): **2. 002**

Odpovědný projektant: Ing. Jan Lanča	Zpracovatel přílohy: Ing. Jan Lanča	Měřítko: 1:500 Formáty: 12 x A4	Stupeň dokumentace: **DUSP+PDPS**
Kraj: Královehradecký	Katastrální území: viz část A. Průvodní zpráva	TUDU: 1561 26	Smluvní datum zpracování: **02.08.2024**

Označení investora:	Stupeň dokumentace:	Část:	Objekt:	Podobjekt:	Příloha:	Revize:
S 6 2 2 2 0 0 1 5 8	_ P D P S	_ C 2 X X X	_ X X X X X X X X	_ X X	_ 2 _ 0 0 2	_ 0 0 0

[Prostor pro další informace]