




Spolufinancováno Evropskou unií

Nástroj pro propojení Evropy


Projekt „Modernizace trati Praha hl. n. - Praha Smíchov“ je spolufinancovaný EU z programu Nástroj pro propojení Evropy (CEF)


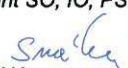


Za tuto publikaci odpovídá pouze její autor. Evropská unie nenese odpovědnost za jakékoli využití informací v ní obsažených.

Číslo změny:	Obsah změny:	Datum změny:
01	-	-
02	-	-
03	-	-

Investor:  <small>Správa železniční dopravní cesty</small>	Správa železniční dopravní cesty, s.o. Dlážděná 1003/7, 110 00 Praha 1 Stavební správa západ Sokolovská 278/1955, 190 00 Praha 9
--	--

Účastníci Společnosti "SP+MTP+SPEU_Praha hl. - Praha-Smíchov"		
		

Správce:  SUDOP PRAHA a.s. Olšanská 1a, 130 80 Praha 3 tel.: +420 267 094 111 e-mail: praha@sudop.cz	Vedoucí týmu: ING. MICHAL MEČL	Asistent vedoucího týmu: ING. MGR. VLADISLAV ŠEFL Specialista profese: ING. ZBYNĚK SMÁHA
---	--	---

Středisko: INŽENÝRINGU A GEODÉZIE			
Vedoucí střediska: ING. ROMAN ČÍTEK 	Odpovědný projektant SO, IO, PS: ING. ZBYNĚK SMÁHA 	Vypracoval: ING. ZBYNĚK SMÁHA 	Kontroloval: ING. MARTIN ČIŽINSKÝ 

Název akce: REKONSTRUKCE ŽST PRAHA-SMÍCHOV	Číslo smlouvy: 16 354 201
Část: GEODETICKÁ DOKUMENTACE	Projektový stupeň: PD
Název přílohy: TECHNICKÁ ZPRÁVA	Datum: 06/2019
	Číslo části: I.
	Měřítko: -
	Počet formátů: -
	Číslo přílohy: 1

Rekonstrukce ŽST Praha - Smíchov

I. Geodetická dokumentace

Objednatel : Správa železniční dopravní cesty, s.o.

Dlážděná 1003/7, 110 00 Praha 1

Účel : Přípravná dokumentace

Datum zpracování: 11/2016 – 07/2017

Odpovědný projektant stavby : Ing. Michal Mečl

Úředně oprávněný zeměměřický inženýr : Ing. Zbyněk Smáha

Vypracoval: Ing. Zbyněk Smáha

Použité normy, vyhlášky, zákony :

ČSN 01 34 11	Mapy velkých měřítek
ČSN 73 04 15	Geodetické body
Zákon č.200/1994 Sb.	Zákon o zeměměřičství
Zákon č. 256/2013 Sb.	O katastru nemovitostí České republiky (katastrální zákon)
Zákon č. 183/2006 Sb.	O územním plánování a stavebním řádu (stavební zákon)
Vyhláška č.31/1995 Sb.	Prováděcí vyhláška k zákonu č.200/1994 Sb.
Vyhláška č.357/2013 Sb.	Katastrální vyhláška.
Vyhláška 358/2013 Sb.	O poskytování údajů z katastru nemovitostí České republiky
M20/MP005	Metodický pokyn pro tvorbu prostorových dat pro mapy velkého měřítka
M20/MP006	Opatření k zaměřování objektů železniční dopravní cesty
Opatření ředitele OŘ 37 – Metodický návod pro budování a správu ŽBP	
Technické kvalitativní podmínky staveb státních drah v platném znění	
Směrnice generálního ředitele č.11/2006	



Použité podklady :**Grafické podklady – soubor geodetických informací katastru nemovitostí**

- DKM – digitální katastrální mapa (kú: Hlubočepy, Malá Chuchle, Nusle, Smíchov, Vinohrady, Vršovice, Vyšehrad), stav 11/2016
- Informace získané z Náhledu do katastru nemovitostí (<http://nahlizenidokn.cuzk.cz/>), WMS služby – v průběhu zpracování

Písemné podklady – soubor popisných informací katastru nemovitostí

- VFK – výměnný formát ČÚZK, stav 11/2016
- Informace získané z Náhledu do katastru nemovitostí (<http://nahlizenidokn.cuzk.cz/>) – v průběhu zpracování

Geodetické zaměření

- Geodetické podklady – soubor podkladů, které vyhotovila SŽG Praha v 05/2016 (akce:PRO0711KM001-020, PRO0202KM000-002ML001-003Smíchov-Vysehrad)
- Geodetické podklady – soubor podkladů poskytnuté investorem, nesplňují TKP a jsou použity pouze pro vedení kabelových tras
 - Rekonstrukce trati Praha-Smíchov (mimo) – Rudná u Prahy – Beroun (mimo) - část I.3 Geodetické a mapové podklady, fy Pragema 2012 a souborné zpracování geodetické části dokumentace skutečného provedení stavby, fy Hrdlička 2016
 - Rekonstrukce trati v 1. Vinohradském tunelu - souborné zpracování geodetické části dokumentace skutečného provedení stavby, fy Skanska 2008
- Geodetické podklady – doplnění stávající situace dle požadavků projektanta, vyhotovila firma SUDOP PRAHA a.s.

Stavební objekty a provozní soubory

- Stavební objekty (SO) a provozní soubory (PS) – stav k 24.7.2017, hlavní inženýr projektu Ing. Michal Mečl

Členění I. Geodetické dokumentace

- I.1 Technická zpráva**
- I.2 Majetkoprávní část**
- I.3 Geodetické a mapové podklady**



I.1 Technická zpráva

K této technické zprávě je přiložena bilance ploch dle jednotlivých katastrálních území náležící k části I.2 Majetkoprávní část.

I.2 Majetkoprávní část

I.2.1 Seznam nemovitostí dotčených stavbou

Tato část je členěna dle jednotlivých tabulek s následujícím obsahem :

- Seznam dotčených nemovitostí na **listu vlastnictví (LV)**
- Seznam **PUPFL do vzdálenosti 50-ti metrů** od obvodu stavby
- Seznam pozemků **sousedních**

Každá tabulka je dále členěna na jednotlivá katastrální území (dle abecedy):

- katastrální území **Hlubočepy**
- katastrální území **Malá Chuchle**
- katastrální území **Nusle**
- katastrální území **Smíchov**
- katastrální území **Vinohrady**
- katastrální území **Vršovice**
- katastrální území **Vyšehrad**
-

Údaje o dotčených nemovitostech a rozsahu záborů jsou podkladem pro předběžný návrh na výkup či nájem pozemků.

Určení vlastnických práv a stanovení hranic pozemků dotčených nemovitostí vychází z platného stavu katastru nemovitostí, který byl zjišťován v průběhu zpracování projektové dokumentace (viz použité podklady).

V případě, že je na dotčeném pozemku umístěna budova, která má jiné LV než parcela, na které se nachází, je uvedeno v tabulce. Do trvalého záboru jsou zahrnuty i pozemky investora.

Dotčené pozemky a části pozemků, které jsou v majetku ČD a.s. a v tabulce nemají uvedeného nabyvatele, jsou zahrnuty do pozemků, které jsou určeny v rámci ÚVMŽST k převodu na SŽDC s.o.

Vyjimka je pouze na p.č. 5024/1 v k.ú. Smíchov, kde pro část pozemku, který je zahrnut v rámci ÚVMŽST k převodu na SŽDC s.o., je navržen Trvalý zábor pro Město (3m²).

I.2.2 až I.2.8 Výkresová část

Poloha a rozsah záborů byly stanoveny na základě vyprojektovaných SO a PS (hlavní inženýr projektu Ing. Michal Mechl, **stav k datu 24.7.2017**). Výkresy jsou vtištěny v měřítku 1:1000.



Ve výkresech je zobrazen rozsah stavby na podkladu katastrální mapy, barevně jsou rozlišeny pozemky investora SŽDC s.o., pozemky ČD a.s. určené k převodu na SŽDC s.o. v rámci ÚVMŽST, trvalé zábory, dočasné do a nad 1 rok, vše uvedeno přehledně v legendě na výkresech.

I.2.9 Informace o parcelách KN

Tato část je neobsazena, bude případně doplněna pro potřeby stavebního úřadu dle aktuálních dat katastru nemovitostí.

I.3 Geodetické a mapové podklady

Jedná se o geodetické podklady, které byly poskytnuty SŽDC s.o., SŽG Praha.

Dále podklady vyhotovené SUDOP PRAHA a.s, které byly na základě požadavků jednotlivých projektantů doplněny a zpracovány do původních obdržených podkladů.

Vzhledem ke skutečnostem, že v zájmovém území dochází stále k doplňování mapových podkladů pro navazující stavby (Praha hl. n. – Vyšehrad a Rekonstrukce žel. mostů pod Vyšehradem), bude tato část odevzdána po dokončení mapování společně s dokumentací stavby Rekonstrukce žel. mostu pod Vyšehradem, včetně příslušné technické zprávy.

V Praze 26.7. 2017

Vyhotovil: Ing. Zbyněk Smáha



BILANCE PLOCH DLE KATASTRÁLNÍCH ÚZEMÍ

katastrální území	Trvalý zábor				Pozemky ČD (Uvnitř ÚVMŽST)				Dočasný zábor nad 1 rok				Dočasný zábor do 1 roku			
	ZPF	PUPFL	ostatní	celkem	ZPF	PUPFL	ostatní	celkem	ZPF	PUPFL	ostatní	celkem	ZPF	PUPFL	ostatní	celkem
	(m ²)	(m ²)	(m ²)	(m ²)	(m ²)	(m ²)	(m ²)	(m ²)	(m ²)	(m ²)	(m ²)	(m ²)	(m ²)	(m ²)	(m ²)	(m ²)
Hlubočepy	0	0	330	330	0	0	90	90	0	0	0	0	0	0	2930	2930
Malá Chuchle	0	0	0	0	0	0	0	0	0	0	0	0	0	0	4	4
Nusle	0	0	0	0	0	0	2621	2621	0	0	0	0	0	0	11	11
Smíchov	0	0	6109	6109	0	0	127724	127724	0	0	14860	14860	0	0	42615	42615
Vinohrady	0	0	0	0	0	0	1480	1480	0	0	0	0	0	0	0	0
Vršovice	0	0	0	0	0	0	1147	1147	0	0	0	0	0	0	0	0
Vyšehrad	0	0	0	0	0	0	967	967	0	0	0	0	0	0	0	0
CELKEM	0	0	6439	6439	0	0	134029	134029	0	0	14860	14860	0	0	45560	45560