



Spolufinancováno Evropskou unií

Nástroj pro propojení Evropy


Projekt „Modernizace trati Praha hl. n. - Praha Smíchov“ je spolufinancovaný EU z programu Nástroj pro propojení Evropy (CEF)





Za tuto publikaci odpovídá pouze její autor. Evropská unie nenese odpovědnost za jakékoli využití informací v ní obsažených.

Číslo změny:	Obsah změny:	Datum změny:
01	-	-
02	-	-
03	-	-

Investor:	Správa železniční dopravní cesty, s.o. Dlážděná 1003/7, 110 00 Praha 1
 <small>Správa železniční dopravní cesty</small>	Stavební správa západ Sokolovská 278/1955, 190 00 Praha 9

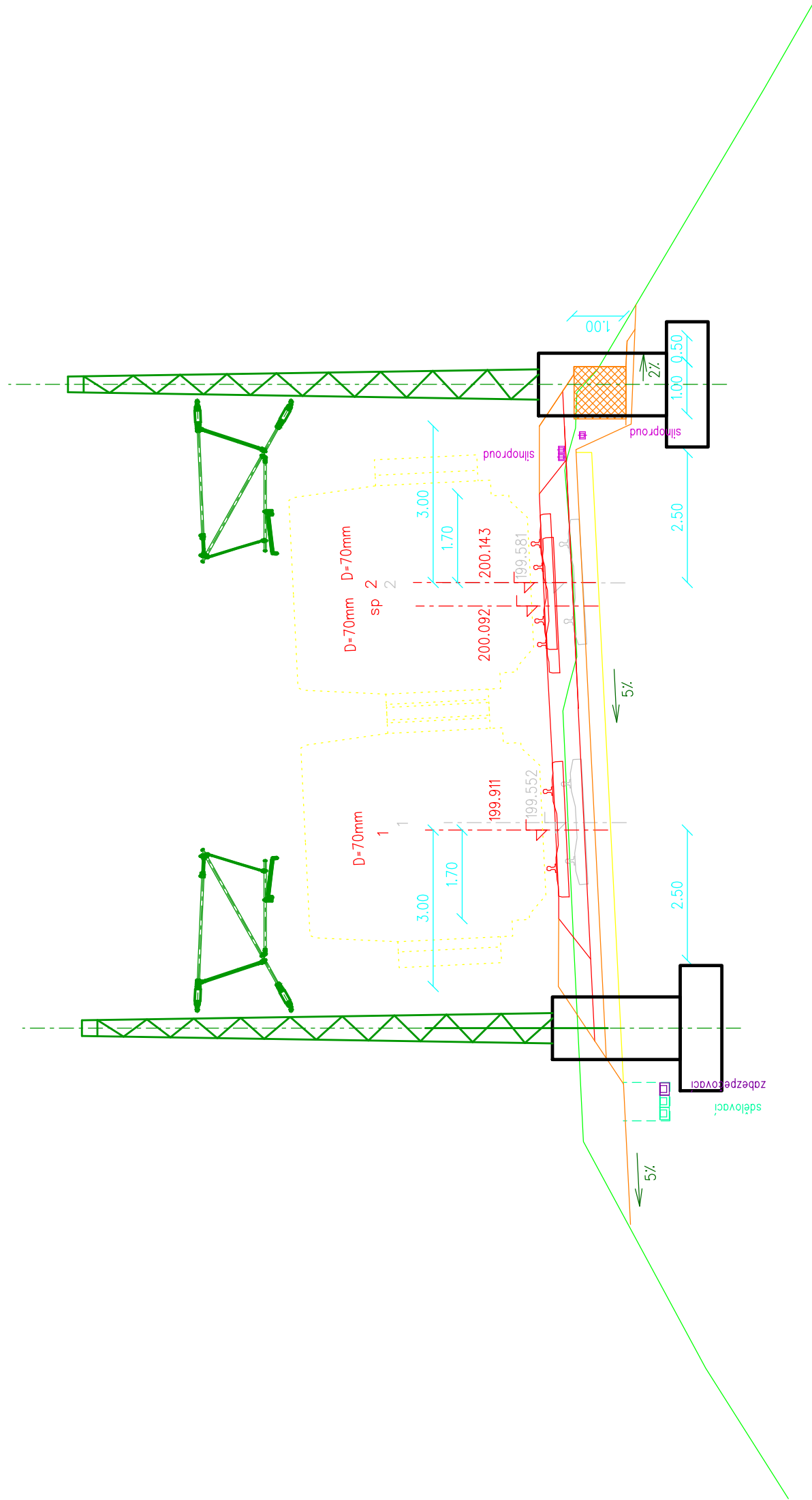
Účastníci Společnosti "SP+MTP+SPEU_Praha hl. - Praha-Smíchov"		
		

Správce:	SUDOP PRAHA a.s. Olšanská 1a, 130 80 Praha 3 tel.: +420 267 094 111 e-mail: praha@sudop.cz	Vedoucí týmu:	Asistent vedoucího týmu: ING. MGR. VLADISLAV ŠEFL
		ING. MICHAL MEČL	Specialista profese: -

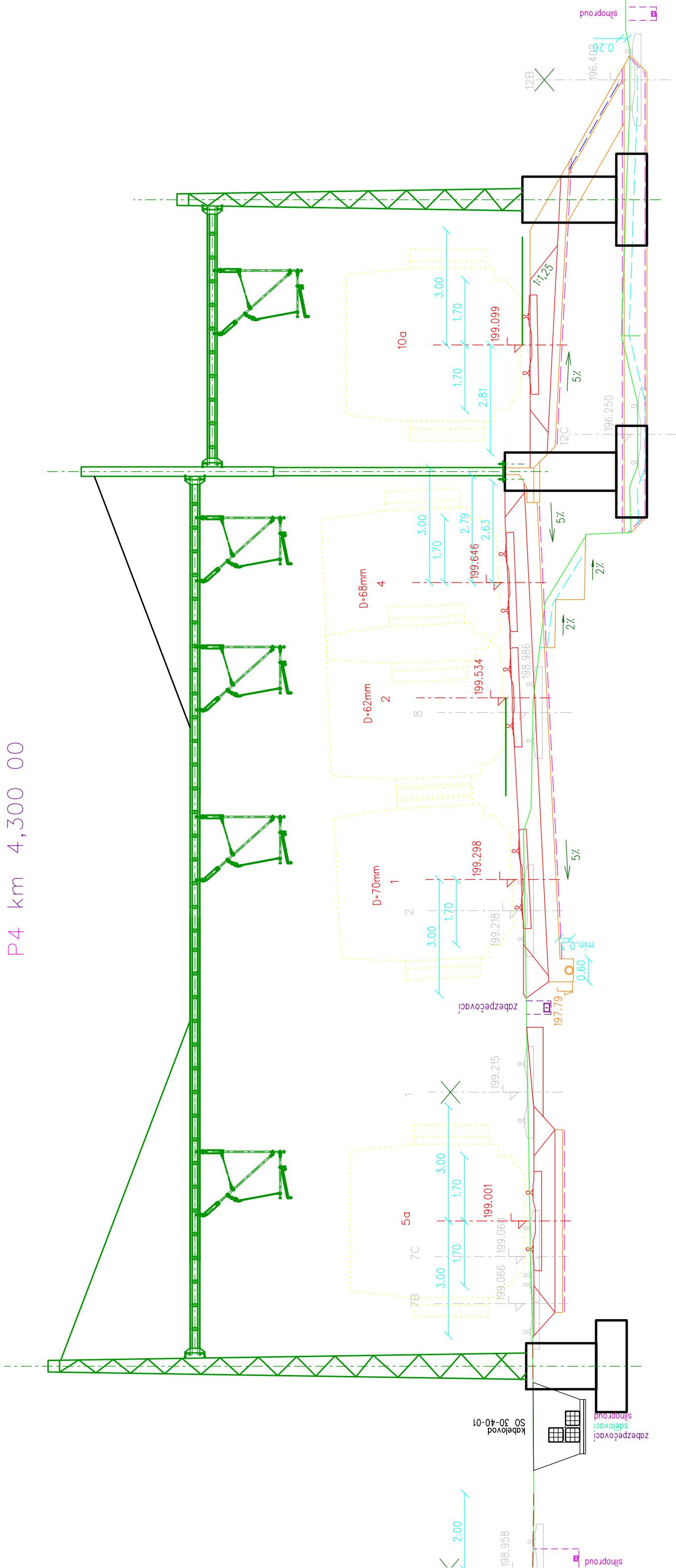
Středisko: ELEKTROTECHNIKY, TRAKCE, SDĚLOVACÍ A ZABEZPEČOVACÍ TECHNIKY			
Vedoucí střediska:	Odpovědný projektant SO, IO, PS:	Vypracoval:	Kontroloval:
 ING. MARTIN RAIBR	 ING. JAROSLAV PEROUTKA	 ING. JAROSLAV PEROUTKA	 ING. JIŘÍ STRAKA

Název akce:	Číslo smlouvy:	
	16 354 201	
REKONSTRUKCE ŽST PRAHA-SMÍCHOV	Projektový stupeň:	
	PD	
Část: STAVEBNÍ ČÁST	Datum:	
	06/2019	
TRAKČNÍ VEDENÍ	Číslo části:	
	E.3.1	
Název přílohy:	Měřítko:	Počet formátů:
	-	8xA4
VZOROVÉ UMÍSTĚNÍ STOŽÁRŮ TV	Číslo přílohy:	
	4	

P3 km 4,100 00



P4 km 4,300 00



This technical drawing illustrates a sewerage system layout. It features a series of manholes (labeled 2, 4, 6, 8, 10, 12, 14a) connected by pipes. The drawing includes various annotations such as 'D=0mm', '1:1.25', '1:1.5', and '1:1.75' indicating pipe diameters and slopes. It also shows building footprints, a 'drážní stezka' (railway track), and a 'kabelovod SO 30-40-01' (cable duct). The drawing is color-coded with green for the sewerage system, yellow for buildings, and blue for the railway track. A scale bar at the bottom indicates a distance of 10.89 meters.

