




osa komunikace
betonový obrubník šířky 0,08 m
betonový obrubník šířky 0,1 m
betonový obrubník silniční výšky 0,25 m osazený naležato

	komunikace - asfaltový povrch
	komunikace pro pěši - betonová dlažba tl. 60 mm
	komunikace pro pěši - betonová dlažba reliéfní tl. 60 mm

 stávající koleje
 stávající (stav) situace
 193/1 hranice katastrálního území/hranice parcel/parcel. číslo

— ~ — sdělovací kabel - podzemní
— → — vodovod
— Z — Z — Z — zabezpečovací kabel

Smětecký kraj	Dobruška nad Lužnicí [0-9999]	1000	XXXXXX
Označení investora:	Stupeň dokumentace: Část:	Objekt:	Podobjekt: Příloha: Revize:
S 6 3 7 5 0 0 0 8 5 _	D U S P _ C 3 X X _	X X X X X X X X X _	X X _ X _ X X X _ X X X X X
(Prostor pro další informace)			