

"Sanace nestabilního úseku Valašská Polanka – Horní Lideč v km 20,019 – 21,248"

SO 11-20-01 Horní Lideč – Vsetín, žel. most v km 20,814

Situace stavby , 1:500

- Legenda koordinační situace
- stávající hranice pozemku SŽDC
  - stávající hranice pozemku ČD
  - stávající stav
  - stávající hranice katastrální mapy
  - hranice katastrálního území
  - kolejové řešení, mostní a pozemní objekty
  - směrová a výšková úprava stávající koleje
  - trativody
  - protihlukové stěny
  - silnoproudá zařízení
  - sdělovací zařízení
  - zabezpečovací zařízení
  - vodovod
  - kanalizace
  - rozvody plynu
  - oplocení
  - demolice
  - související investiční akce mimo SŽDC
  - stavba rekonstrukce žst. Přerov, 3.stavba
  - venkovní návěstní prvky

- Legenda stávajících sítí:
- sdělovací vedení
  - zabezpečovací vedení (multitrasa)
  - kanalizace
  - plynovod NTL
  - plynovod STL
  - plynovod VTL
  - silnoproud NN
  - silnoproud VN
  - silnoproud VVN
  - vodovod
  - teplovod

SOUŘADNICOVÝ SYSTÉM: S- JTSK  
VÝŠKOVÝ SYSTÉM: B.p.v.

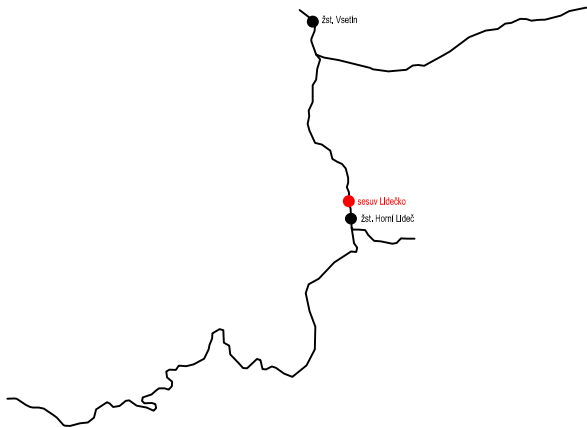


Spolufinancováno  
Evropskou unií

Ministerstvo dopravy  
Státní fond dopravní  
infrastruktury



Orientační schéma:



Paré:


Razítko oprávněné osoby:


Podpis:

Datum:

| Revize: | Datum:     | Popis:                            | Kontroloval:     |
|---------|------------|-----------------------------------|------------------|
| 000     | 31.01.2025 | Definitivní odevzdání dokumentace | Ing. Jiří Malina |
|         |            |                                   |                  |
|         |            |                                   |                  |
|         |            |                                   |                  |

|                     |   |   |
|---------------------|---|---|
| Stavebník/Investor: | <b>Správa železnic, státní organizace</b> |  |
| Adresa:             | Dlážděná 1003/7, 110 00 Praha 1           |   |
| Zástupce investora: | Stavební správa východ                    |   |
| Adresa:             | Nerudova 1, 779 00 Olomouc                |   |

|                  |  |   |
|------------------|--|---|
| Zhotovitel díla: | <b>MORAVIA CONSULT Olomouc a.s.</b>          |  |
| Adresa:          | Legionářská 1085/8, 779 00 Olomouc           |   |
| Kontakt:         | T: +420 585 570 444<br>E: moravia@moravia.cz |   |

|                     |  |   |
|---------------------|--|---|
| Zhotovitel objektu: | <b>MORAVIA CONSULT Olomouc a.s.</b>          |  |
| Adresa:             | Legionářská 1085/8, 779 00 Olomouc           |   |
| Kontakt:            | T: +420 585 570 444<br>E: moravia@moravia.cz |   |

|                          |                  |                                |
|--------------------------|------------------|--------------------------------|
| Hlavní projektant (HIP): | Ing. Jiří Malina | Specialista: Ing. Michal Kasaj |
|--------------------------|------------------|--------------------------------|

|                            |  |                                  |  |
|----------------------------|--|----------------------------------|--|
| Název stavby/akce:         | <b>Sanace nestabilního úseku<br/>Valašská Polanka - Horní Lideč<br/>v km 20,019 - 21,248</b> |                                  | Označení investora:<br>S622100167  |
|                            |  |                                  | Označení zhotovitele:<br>24-004-232-US                                   |
| Název části:               | Mosty a propustky  |                                  | Označení části:<br><b>D.2.1.4</b>  |
| Název objektu/díleč části: | <b>Horní Lideč – Vsetín,<br/>žel. most v km 20,814</b>                                       |                                  | Označení objektu/komplexu:<br><b>Objekty dle seznamu<br/>SO 11-20-01</b> |
| Název přílohy:             | <b>Výkresová část<br/>Situace</b>  |                                  | Číslo přílohy:<br><b>2. 101</b>  |
| Název díleč části přílohy: |  |                                  | Stupeň dokumentace:<br><b>DUSL</b>                                       |
| Odpovědný projektant:      | Zpracovatel přílohy:<br>Ing. Jiří Malina   | Měřítko: 1:500<br>Formáty: 3x A4 | Smluvní datum zpracování:<br><b>12.03.2025</b>                           |
| Kraj:                      | Katastrální území:<br>Lidečko [683671]   | TUDU:<br>2362 02                 |  |

|   |   |                         |                            |                |         |
|---|---|-------------------------|----------------------------|----------------|---------|
| Označení investora: S 6 2 2 1 0 0 1 6 7 | Stupeň dokumentace: Část: D U S L - D 2 1 0 4 | Objekt: S 0 1 1 2 0 0 1 | Podoblast: X X - 2 - 1 0 1 | Příloha: 0 0 0 | Revize: |
|---|---|-------------------------|----------------------------|----------------|---------|

DOKUMENT LZE UŽÍVAT POUZE VE SMYSLU PŘÍSLUŠNÉ SMLUVY O DÍLO. ŽÁDNÁ JEHO ČÁST NEMOŽE BYT DLE ZÁKONA č.121/2000 Sb. KOPÍROVÁNA NEBO JINAK ROZŠÍŘOVÁNA. BEZ SOUHLASU MORAVIA CONSULT Olomouc a.s.