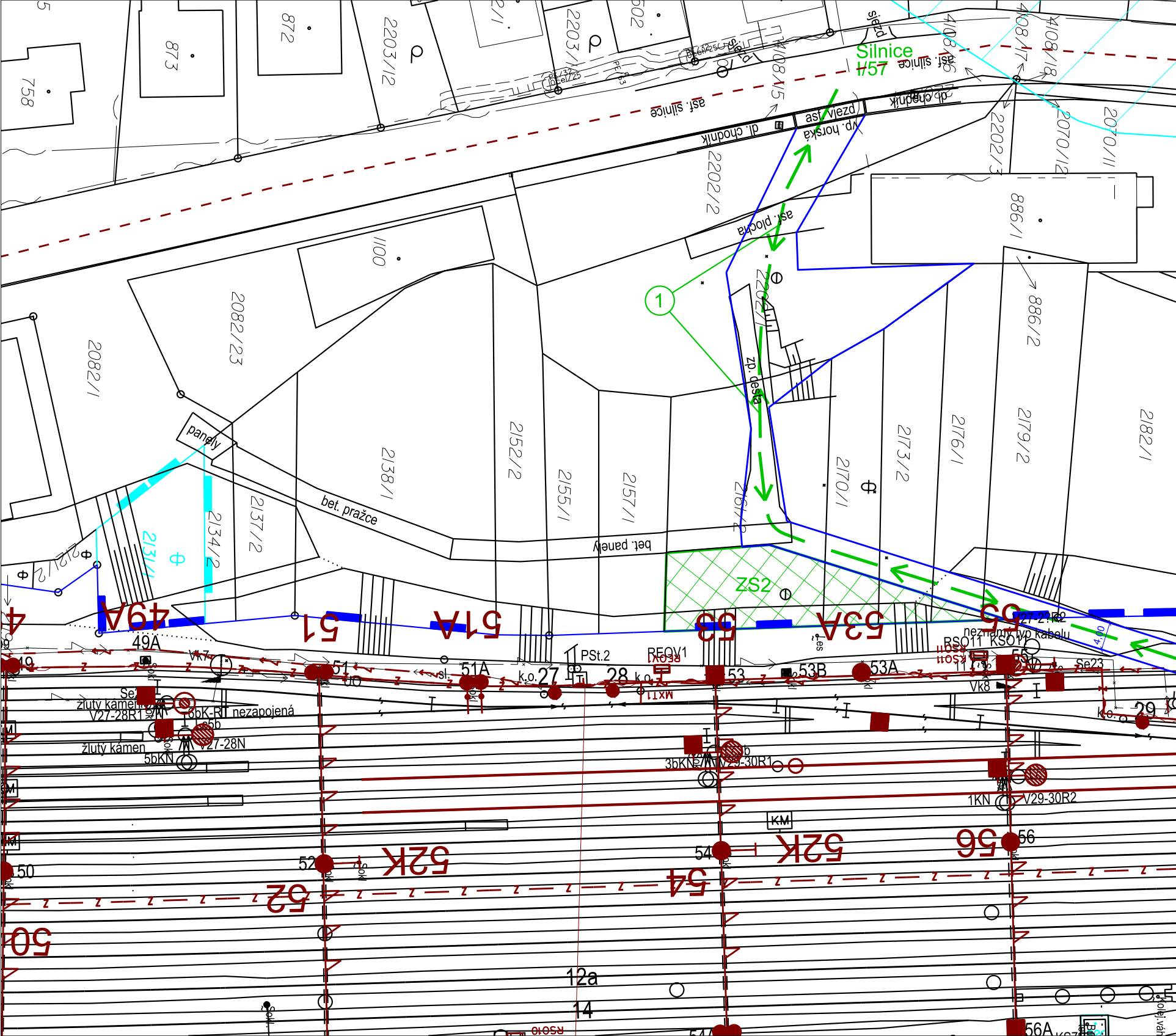
758
873
872
2203/12
2203/1
502
Silnice I/57
asf. silnice
sjezd
4108/6
4108/7
4108/8
4108/5
2070/12
2070/11
asf. vjezd
dl. chodník
vp. horská
2202/3
2202/2
asf. plocha
886/1
886/2
1100
2082/23
2082/1
1
zp. deska
2179/2
2182/1
2176/1
2173/2
2170/1
2161/2
2157/1
2155/1
2152/2
2138/1
2137/2
2134/2
2131/1
2121/2
panely
bet. pražce
bet. panely
ZS2
4,00
49A
51
51A
53
53A
55
nezámý typ kabelu
RSO11
KSO11
PSt.2
REOV1
MXT1
k.o. 27
28
53B
Vk8
Se23
29
Se
žlutý kámen
V27-28R1
6bK-RT nezapojená
6b
V27-28N
5bKN
3bKN
5b
V29-30R1
1KN
V29-30R2
KM
52K
56
54
52
50
12a
14
56A
RSO10
kolej.váha

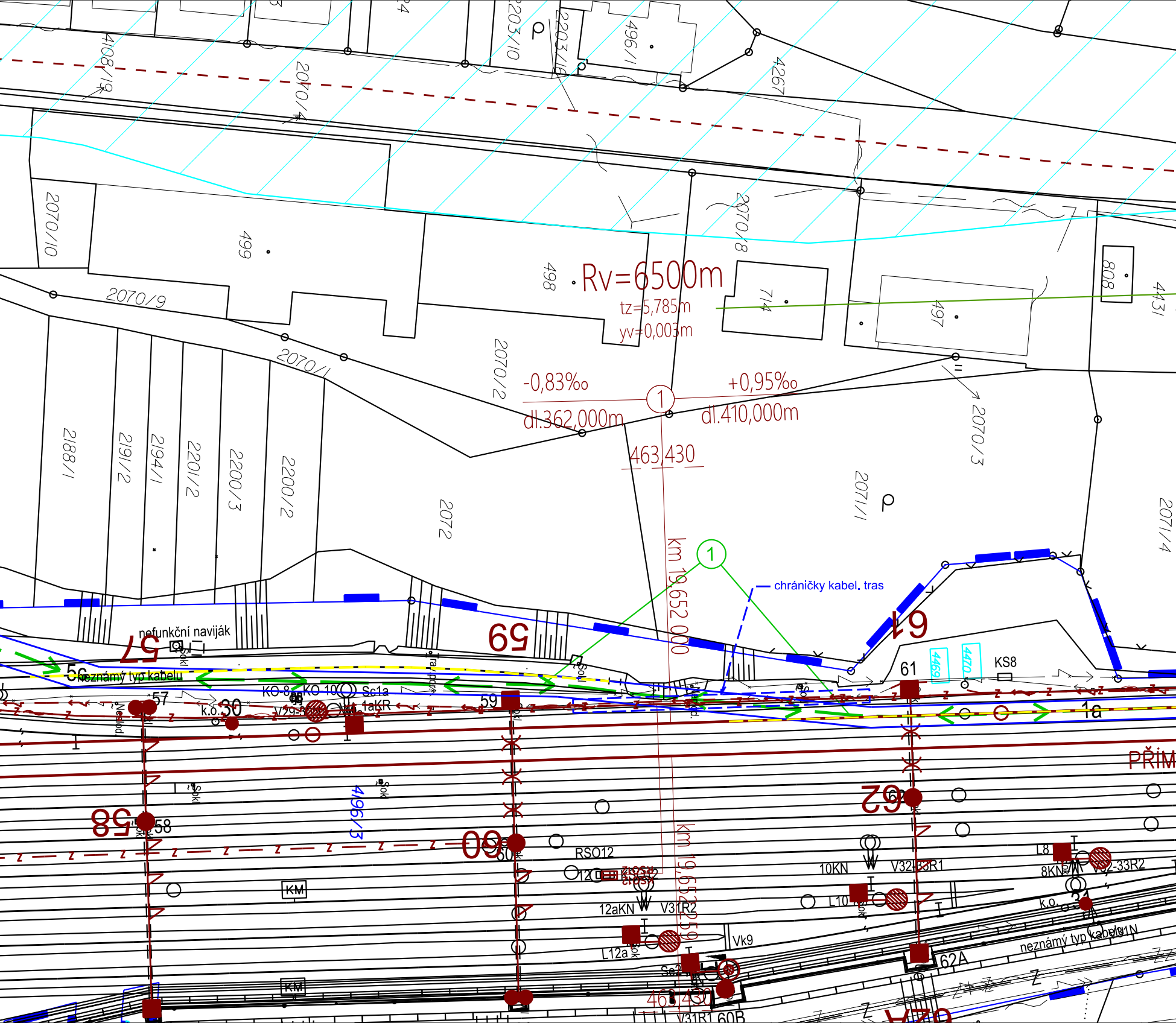

Rv=6500m
tz=5,785m
yv=0,003m
-0,83‰
dl.362,000m
+0,95‰
dl.410,000m
①
463,430
km 19,652 000
km 19,652 259
chráničky kabel. tras
nefunkční naviják
neznámý typ kabelu
57
59
61
58
60
62
56
1a
KS8
4469
4470
KO-8
KO-10
Sc1a
1akR
V29
k.o.
30
RSO12
12
10KN
V32-33R1
L8
8KN
V32-33R2
12aKN
V31R2
L10
L12a
Vk9
Se2
62A
KM
463,430
V31R1
60B
PŘÍM
2070/10
499
498
2070/9
2070/1
2070/2
2070/8
714
497
808
4431
2070/3
2071/1
2071/4
2072
2188/1
2191/2
2194/1
2201/2
2200/3
2200/2
4196/3
4108/19
2070/4
2203/10
2203/16
496/1
4267

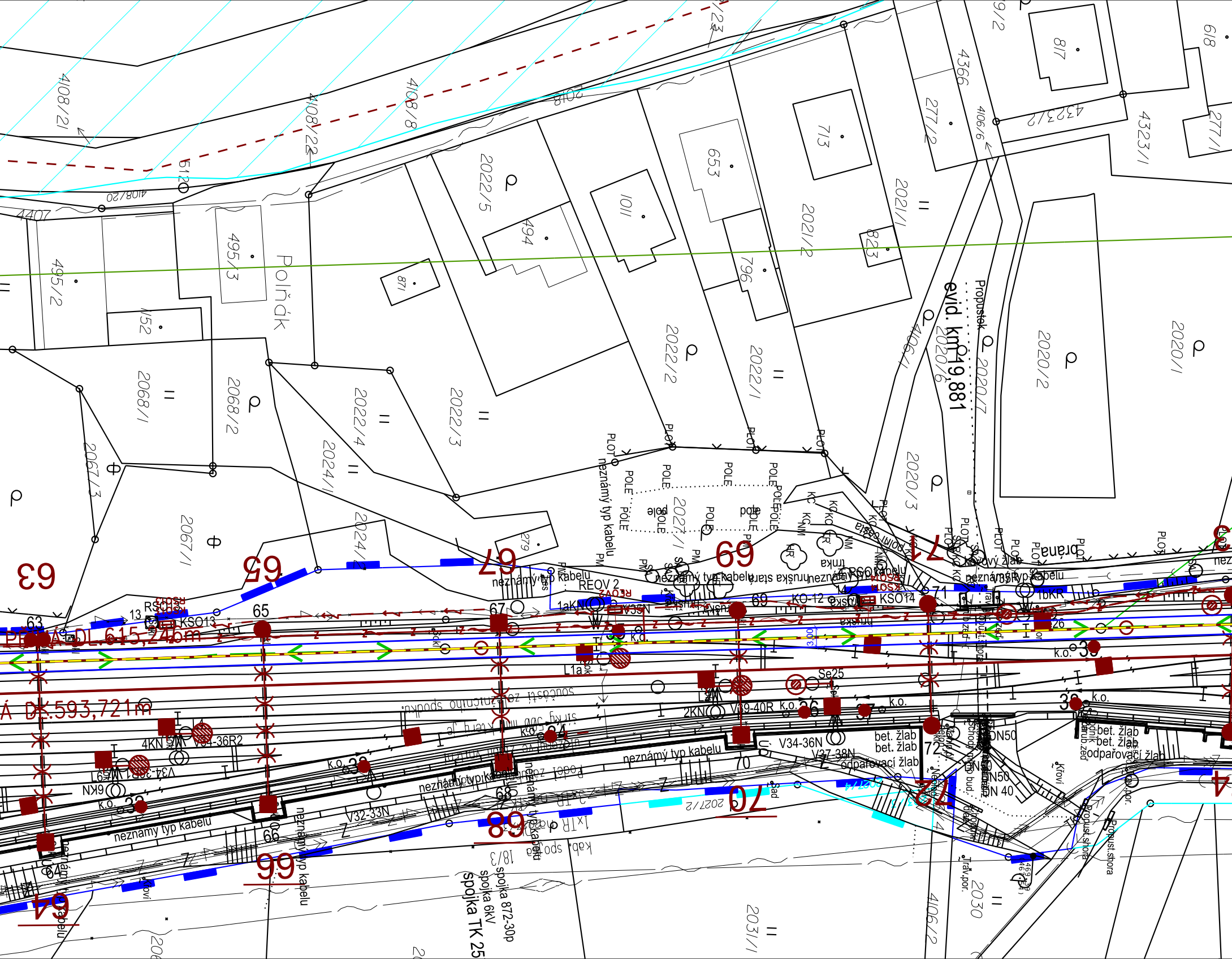
4108/21
4108/22
4108/8
818
4108/20
512
4407
495/2
495/3
152
Polňák
2068/1
2068/2
2067/3
2067/1
2022/4
2022/3
2024/1
2022/5
494
871
101
653
796
713
823
2021/2
2021/1
2022/2
2022/1
4366
277/2
4106/6
817
4323/2
4323/1
277/1
2020/7
2020/6
4106/1
2020/2
2020/1
2020/3
2027/1
279
evid. km 19,881
Propustek
POLE
pole
PLOT
brána
trnka
hruška
neznámý typ kabelu
REOV 2
RSO13
KSO13
KSO14
KO-12
1aKN
V35N
1bKR
Se25
2KN
V39-40R
4KN
V34-36R2
6KN
V34-36R1
V32-33N
V34-36N
V37-38N
k.o.
bet. žlab
odpařovací žlab
DN50
DN 40
N50
Propust.shora
Tráv.por.
PRAVÁ DL.615,246m
Á DK.593,721m
součásti zoz
63
64
65
66
67
68
69
70
71
72
2027/2
2027/4
1xTR
18/3
spojka 872-30p
spojka 6kV
spojka TK 25
2031/1
2030
4106/2

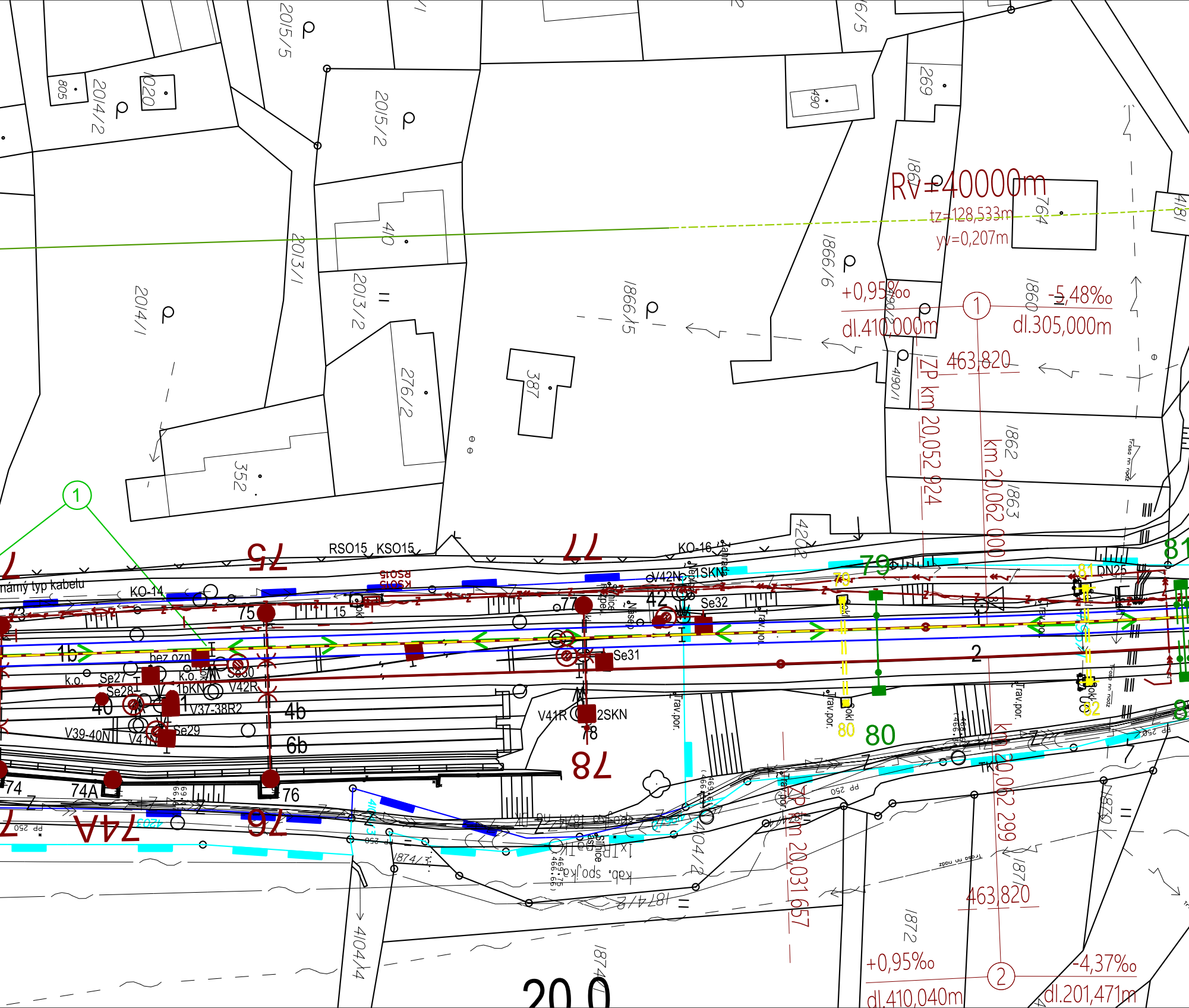

2015/5
2014/2
805
1020
2015/2
490
269
Rv=40000m
tz=128,533m
yv=0,207m
764
4181
410
2013/1
2013/2
1866/6
1866/5
+0,95‰
dl.410,000m
1
-5,48‰
dl.305,000m
463,820
ZP km 20,052 924
km 20,062 000
4190/1
2014/1
276/2
387
352
1862
1863
1
RSO15
KSO15
75
77
KO-16
4202
79
81
DN25
známý typ kabelu
KO-14
73
75
15
77
V42N
1SKN
42
Se32
78
1b
bez ozn
2
k.o.
Se27
Se28
k.o.
Se30
1bKN
V42R
Se31
40
V37-38R2
4b
V41R
2SKN
78
V39-40N
V41
Se29
6b
78
80
80
82
TK
74
74A
76
74A
76
4203
PP 250
1874/3
4104/2
ZP km 20,031 657
km 20,062 299
1874/2
463,820
1872
4104/4
1874
+0,95‰
dl.410,040m
2
-4,37‰
dl.201,471m
20,0

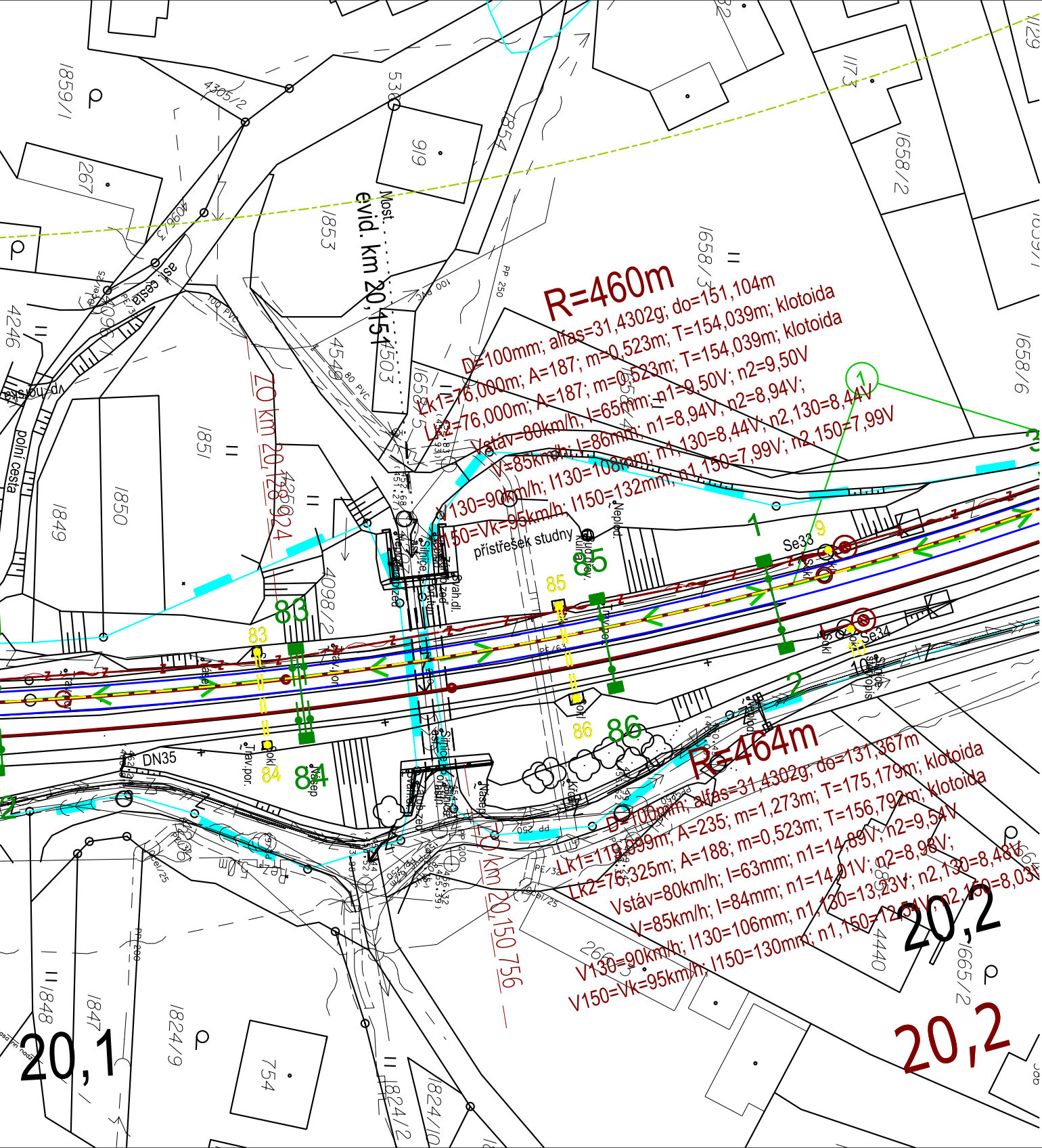
R=460m
D=100mm; alfas=31,4302g; do=151,104m
Lk1=76,000m; A=187; m=0,523m; T=154,039m; klotoida
Lk2=76,000m; A=187; m=0,523m; T=154,039m; klotoida
Vstáv=80km/h; I=65mm; n1=9,50V; n2=9,50V
V=85km/h; I=86mm; n1=8,94V; n2=8,94V;
V130=90km/h; I130=108mm; n1,130=8,44V; n2,130=8,44V
V150=Vk=95km/h; I150=132mm; n1,150=7,99V; n2,150=7,99V
R=464m
D=100mm; alfas=31,4302g; do=131,367m
Lk1=119,099m; A=235; m=1,273m; T=175,179m; klotoida
Lk2=76,325m; A=188; m=0,523m; T=156,792m; klotoida
Vstáv=80km/h; I=63mm; n1=14,89V; n2=9,54V
V=85km/h; I=84mm; n1=14,01V; n2=8,98V;
V130=90km/h; I130=106mm; n1,130=13,23V; n2,130=8,48V
V150=Vk=95km/h; I150=130mm; n1,150=12,54V; n2,150=8,03V
Most evid. km 20,151
ZO km 20,128 924
ZO km 20,150 756
přístřešek studny
Se33
Se34
polní cesta
DN35
83
84
85
86
1
2
9
10
20,1
20,2
20,2
1859/1
4305/2
538
919
1854
267
1853
1658/3
1173
1658/2
1658/6
4246
1851
1850
1849
4098/2
4540
1503
1848
1847
1824/9
754
1824/2
1824/10
4440
1665/2
266

Legenda koordinační situace:

- stávající hranice pozemku dráhy (SŽ s.o.)
- stávající hranice pozemku dráhy (ČD a.s.)
- stávající stav
- stávající hranice katastrální mapy
- nové řešení stavebních objektů
- vsakovací žebro/rýha
- trativod
- kabelový žlab
- směrová a výšková úprava st. koleje
- silnoproudá zařízení
- trakce
- dočasně snesená kolej
- demolice
- ochranné pásmo dráhy - stávající
- ochranné pásmo dráhy - nové
- související investiční akce
- dočasná komunikace
- přístup na staveniště
- Q100

Seznam SO a PS:

D.1.2.5	PS 11-05-11 Horní Lideč – Vsetín, dálkový kabel
D.2.1.1	SO 11-10-01 Horní Lideč – Vsetín, železniční svršek
D.2.1.1	SO 11-11-01 Horní Lideč – Vsetín, železniční spodek
D.2.1.1	SO 11-14-01 Horní Lideč – Vsetín, výstroj trati
D.2.1.4	SO 11-20-01 Horní Lideč – Vsetín, žel. most v km 20,
D.2.1.4	SO 11-21-01 Horní Lideč – Vsetín, propustek v km 20
D.2.3.1	SO 11-81-01 Horní Lideč – Vsetín, trakční vedení
D.2.3.1	SO 11-81-02 Horní Lideč – Vsetín, zavěšení kabelu 6
D.2.3.6	SO 11-86-03 Horní Lideč – Vsetín, kabelový rozvod 6
D.2.3.7	SO 11-87-01 Horní Lideč – Vsetín, ukolejnění
D.2.4	SO 11-91-01 Horní Lideč – Vsetín, příprava území a k
D.2.4	SO 11-96-01 Horní Lideč – Vsetín, náhradní výsadba

Související investice:

GSM-R + ETCS Hranice na Moravě - HorníLideč - Střelná
Statní hranice Slovenská republika (Střelná) - Vsetín (mimo) - konve
Cyklická obnova trati v úseku Vsetín - Horní Lideč

Legenda stávajících sítí:

Mimodrážní sítě:

- sdělovací vedení
- kanalizace - dešťová
- kanalizace - jednotná
- kanalizace - splašková
- vodovod
- plynovod STL
- plynovod VTL
- silnoproud NN
- silnoproud VN
- silnoproud VVN

Drážní sítě:

- kanalizace
- vodovod
- plynovod - přípojka
- sděl. vedení - ČD Telematika
- zabezp. vedení - SŽDC SSZT
- silnoproud - SŽDC SEE
- plynovod - SŽDC SBBH

814
,385

kV na TV
kV

ácení

rze

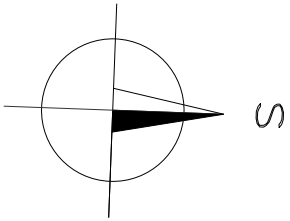

Spolufinancováno
Evropskou unií

Ministerstvo dopravy
Státní fond dopravní infrastruktury

Orientační schéma:

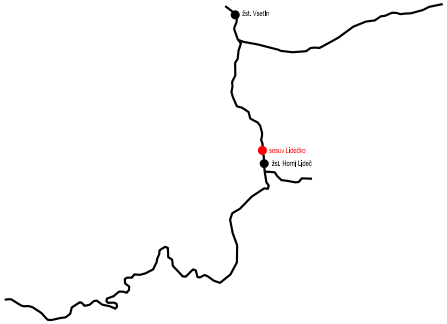
žst. Vsetín
sesuv Lidečko
žst. Horní Lideč

Paré:

Razítko oprávněné osoby:

Ing. MICHAL KASAJ
ČKAIT - 1302263

Podpis: Datum:

Revize:	Datum:	Popis:	Kontroloval:
000	30.01.2025	Definitivní odevzdání dokumentace	Ing. Michal Kasaj

Stavebník/Investor:	**Správa železnic, státní organizace**	**SPRÁVA ŽELEZNIC**
Adresa:	Dlážděná 1003/7, 110 00 Praha 1	
Zástupce investora:	Stavební správa východ	
Adresa:	Nerudova 1, 779 00 Olomouc	

Zhotovitel díla:	**MORAVIA CONSULT Olomouc a.s.**
Adresa: Kontakt:	Legionářská 1085/8, 779 00 Olomouc T: +420 585 570 444 E: moravia@moravia.cz
Zhotovitel objektu:	**MORAVIA CONSULT Olomouc a.s.**
Adresa: Kontakt:	Legionářská 1085/8, 779 00 Olomouc T: +420 585 570 444 E: moravia@moravia.cz

Hlavní projektant (HIP): Ing. Jiří Malina
Specialista: Ing. Michal Kasaj

Název stavby/akce:	**Sanace nestabilního úseku ValašskáPolanka - HorníLideč v km 20,019 - 21,248**		Označení investora: S622100167 Označení zhotovitele: 24-004-232-US
Název části:	Situační výkresy		Označení části: **C.3**
Název objektu/dílčí části:	**Koordinační situační výkres**		Označení objektu/komplexu: **-**
Název přílohy: Název dílčí části přílohy:	**-** **1. část**		Číslo přílohy: **2. 031**
Odpovědný projektant: Ing. Michal Kasaj	Zpracovatel přílohy: Ing. Michal Kasaj	Měřítko: 1:500 Formáty: 8xA4	Stupeň dokumentace: **DUSL+PDPS**
Kraj: Zlínský	Katastrální území: Lidečko [683671]	TUDU: 2362 02	Smluvní datum zpracování: **12.03.2025**

Označení investora::	*Stupeň dokumentace:*	*Část:*	*Objekt:*	*Podobjekt:*	*Příloha:*	*Revize:*
S 6 2 2 1 0 0 1 6 7	_ P D P S	_ C 3 X X X	_ X X X X X X X X	_ X X	_ 2 _ 0 3 1	_ 0 0 0

DOKUMENT LZE UŽÍVAT POUZE VE SMYSLU PŘÍSLUŠNÉ SMLOUVY O DÍLO. ŽÁDNÁ JEHO ČÁST NEMŮŽE BÝT DLE ZÁKONA č.121/2000 Sb. KOPÍROVÁNA NEBO JINAK ROZŠIŘOVÁNA BEZ SOUHLASU MORAVIA CONSULT Olomouc a.s.