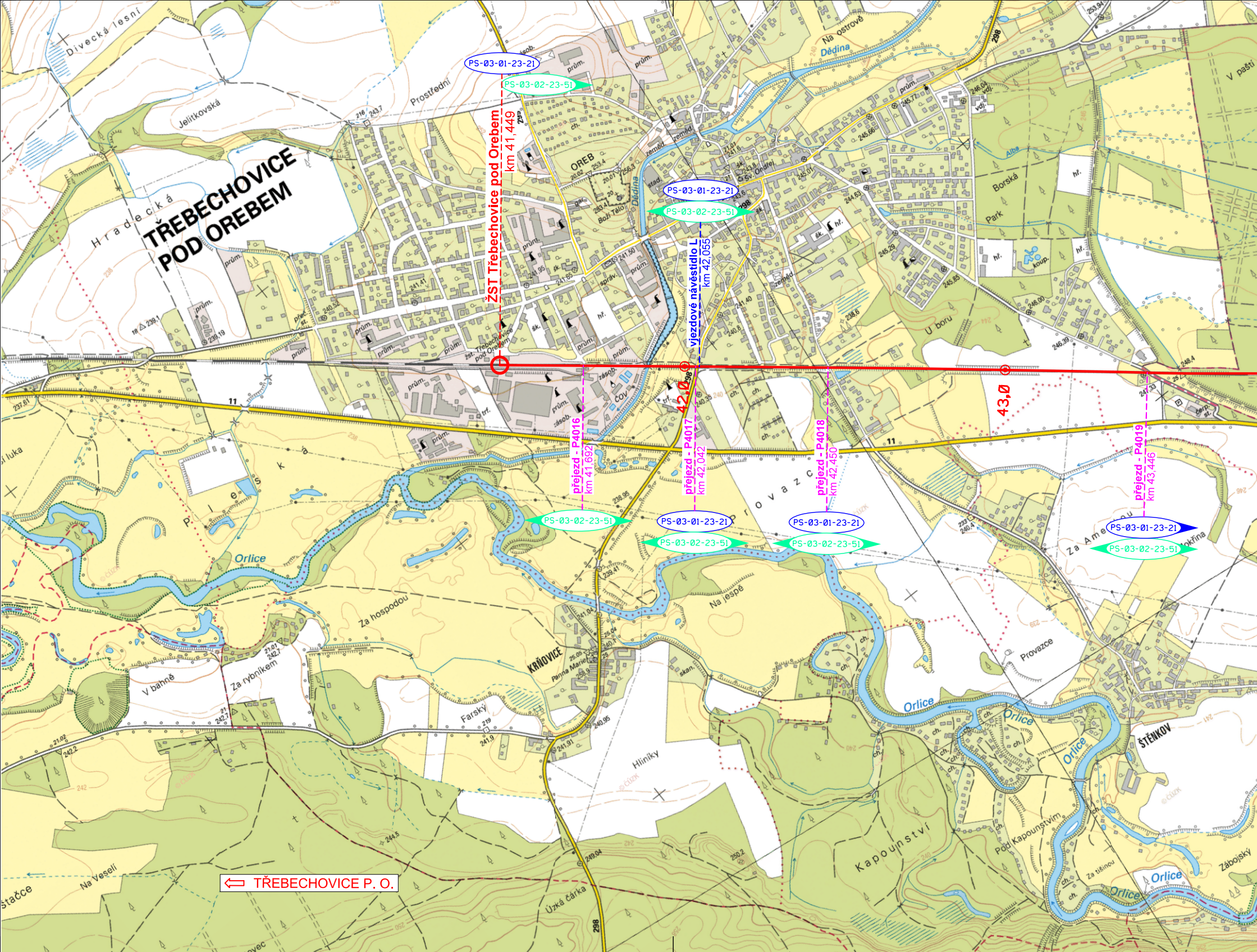
ŽST Třebechovice pod Orebem
km 41,449
PS-03-01-23-21
PS-03-02-23-51
PS-03-01-23-21
PS-03-02-23-51
vjezdové návěstidlo L
km 42,055
42,0
43,0
přejezd - P4016
km 41,692
přejezd - P4017
km 42,042
přejezd - P4018
km 42,450
přejezd - P4019
km 43,446
PS-03-02-23-51
PS-03-01-23-21
PS-03-02-23-51
PS-03-01-23-21
PS-03-02-23-51
PS-03-01-23-21
PS-03-02-23-51
⇦ TŘEBECHOVICE P. O.
TŘEBECHOVICE POD OREBEM
OREB
Boží Tělo
Sv. Ondřej
Dědina
Na ostrově
Divecká lesní
Prostřední
Jelitkovská
Hradecká
Borská
Park
U boru
V paští
Alba
žst. Třebechovice pod Orebem
ČOV
Plesk
Orlice
Provazce
Za hospodou
Na jespě
Za Amerikou
KRŇOVICE
Panna Marie
V bahně
Za rybníkem
Farský
Hliníky
Kapounství
Pod Kapounstvím
ŠTĚNKOV
Za tišinou
Zábojský
Užká čárka
Na Veselí
11
298

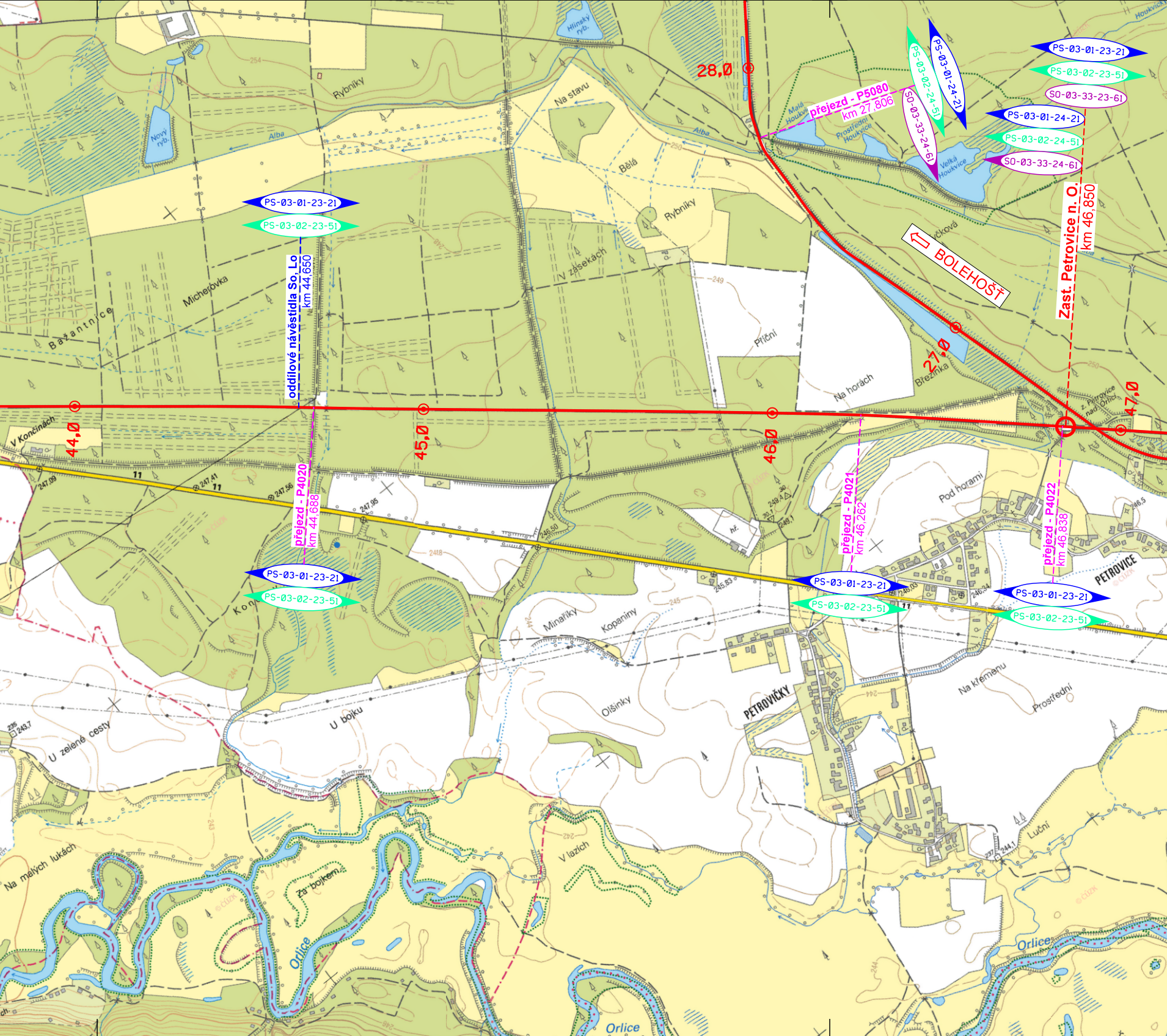
28,0
přejezd - P5080
km 27,806
PS-03-02-24-51
PS-03-01-24-21
SO-03-33-24-61
PS-03-01-23-21
PS-03-02-23-51
SO-03-33-23-61
PS-03-01-24-21
PS-03-02-24-51
SO-03-33-24-61
Zast. Petrovice n. O.
km 46,850
BOLEHOŠŤ
27,0
PS-03-01-23-21
PS-03-02-23-51
oddílové návěstidlo So, Lo
km 44,650
44,0
45,0
46,0
47,0
přejezd - P4020
km 44,688
přejezd - P4021
km 46,262
přejezd - P4022
km 46,838
PS-03-01-23-21
PS-03-02-23-51
PS-03-01-23-21
PS-03-02-23-51
PS-03-01-23-21
PS-03-02-23-51
Rybníky
Na stavu
Nový ryb.
Hlinský ryb.
Alba
Bělá
Rybníky
Bažantnice
Michérovka
V zásekách
Příční
Na horách
Březinka
Malá Houkvice
Prostřední Houkvice
Velká Houkvice
Houkvice
V Končinách
z. Petrovice nad Orlicí
Pod horami
PETROVICE
Minaříky
Kopaniny
Olšinky
U bojku
U zelené cesty
PETROVIČKY
Na křemenu
Prostřední
Luční
V lazích
Za bojkem
Na malých lukách
Orlice
Orlice
Orlice
11
11
11
247,09
247,41
247,56
247,95
246,50
245,83
246,03
246,34
246,5
243,7
244,1

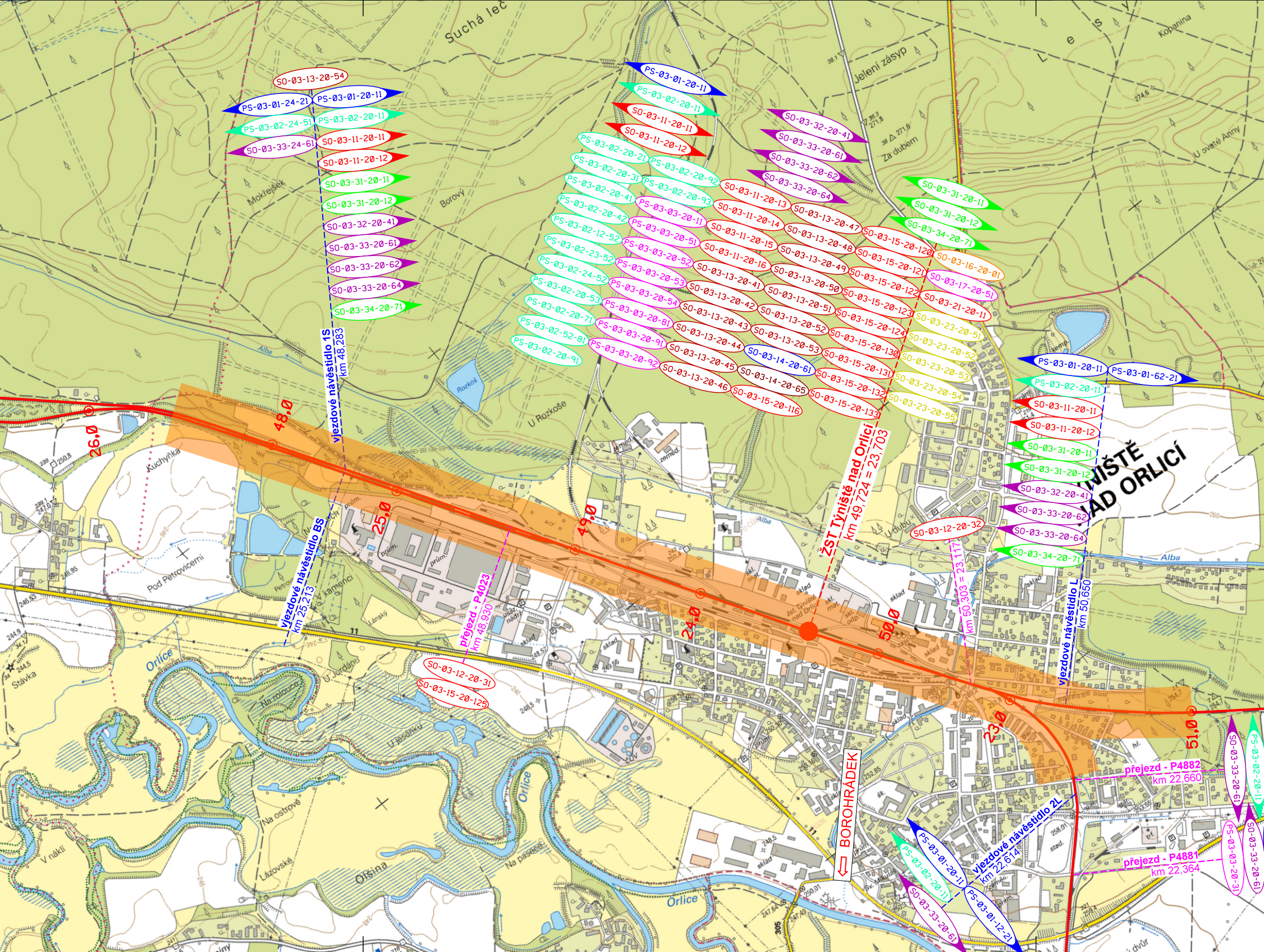
SO-03-13-20-54
PS-03-01-24-21
PS-03-01-20-11
PS-03-02-24-51
PS-03-02-20-11
SO-03-33-24-61
SO-03-11-20-11
SO-03-11-20-12
SO-03-31-20-11
SO-03-31-20-12
SO-03-32-20-41
SO-03-33-20-61
SO-03-33-20-62
SO-03-33-20-64
SO-03-34-20-71
vjezdové návěstidlo 1S
km 48,283
PS-03-01-20-11
PS-03-02-20-11
SO-03-11-20-11
SO-03-11-20-12
PS-03-02-20-21
PS-03-02-20-31
PS-03-02-20-41
PS-03-02-20-42
PS-03-02-12-52
PS-03-02-23-52
PS-03-02-24-52
PS-03-02-20-53
PS-03-02-20-71
PS-03-02-52-81
PS-03-02-20-91
PS-03-02-20-92
PS-03-02-20-93
PS-03-03-20-11
PS-03-03-20-51
PS-03-03-20-52
PS-03-03-20-53
PS-03-03-20-54
PS-03-03-20-81
PS-03-03-20-91
PS-03-03-20-92
SO-03-11-20-13
SO-03-11-20-14
SO-03-11-20-15
SO-03-11-20-16
SO-03-13-20-41
SO-03-13-20-42
SO-03-13-20-43
SO-03-13-20-44
SO-03-13-20-45
SO-03-13-20-46
SO-03-13-20-47
SO-03-13-20-48
SO-03-13-20-49
SO-03-13-20-50
SO-03-13-20-51
SO-03-13-20-52
SO-03-13-20-53
SO-03-14-20-61
SO-03-14-20-65
SO-03-15-20-116
SO-03-32-20-41
SO-03-33-20-61
SO-03-33-20-62
SO-03-33-20-64
SO-03-15-20-120
SO-03-15-20-121
SO-03-15-20-122
SO-03-15-20-123
SO-03-15-20-124
SO-03-15-20-130
SO-03-15-20-131
SO-03-15-20-132
SO-03-15-20-133
SO-03-31-20-11
SO-03-31-20-12
SO-03-34-20-71
SO-03-16-20-01
SO-03-17-20-51
SO-03-21-20-11
SO-03-23-20-51
SO-03-23-20-52
SO-03-23-20-53
SO-03-23-20-54
SO-03-23-20-55
PS-03-01-20-11
PS-03-01-62-21
PS-03-02-20-11
SO-03-11-20-11
SO-03-11-20-12
SO-03-31-20-11
SO-03-31-20-12
SO-03-32-20-41
SO-03-33-20-62
SO-03-33-20-64
SO-03-34-20-71
SO-03-12-20-32
ŽST Týniště nad Orlicí
km 49,724 = 23,703
km 50,303 = 23,117
vjezdové návěstidlo L
km 50,650
26.0
48.0
25.0
49.0
24.0
50.0
23.0
51.0
vjezdové návěstidlo BS
km 25,213
přejezd - P4023
km 48,930
SO-03-12-20-31
SO-03-15-20-125
⇦ BOROHRÁDEK
přejezd - P4882
km 22,660
přejezd - P4881
km 22,364
vjezdové návěstidlo 2L
km 22,614
PS-03-01-20-11
PS-03-02-20-11
SO-03-33-20-61
PS-03-01-12-21
SO-03-33-20-61
PS-03-02-20-11
PS-03-03-20-31
SO-03-33-20-61
TÝNIŠTĚ NAD ORLICÍ
Suchá leč
Les
Jelení zásyp
Za dubem
Kopanina
U svaté Anny
Mokřejšek
Borový
Rozkoš
U Rozkoše
Kuchyňka
Pod Petrovicemi
V kamenci
Lánský
Orlice
Alba
U Jordánu
Na rolouce
U jesánku
Na ostrově
V nákli
Lázovské
Olšina
Na pasece
Stávka
U dubu
Sv. Mikuláš
11
305

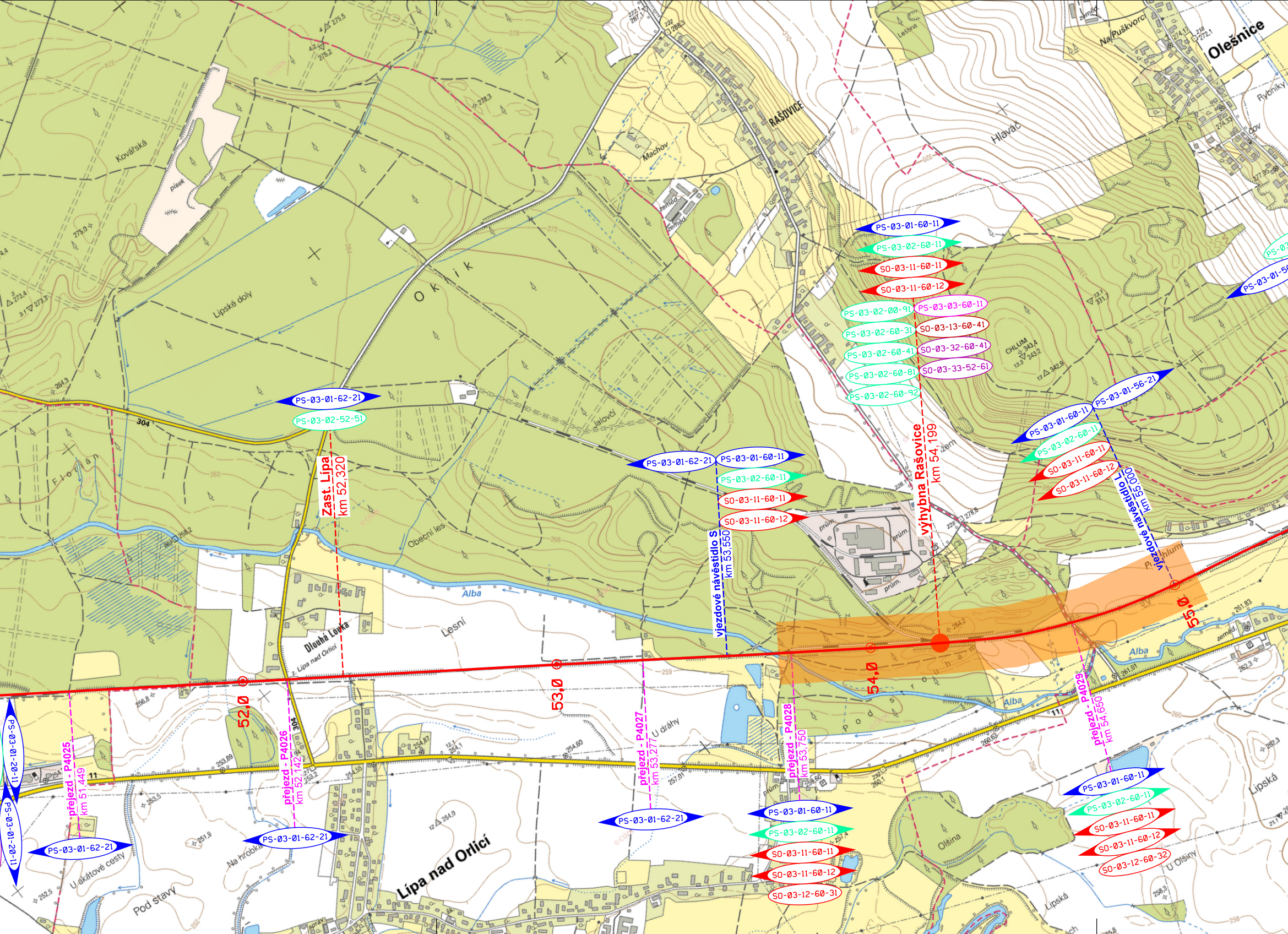
Olešnice
Na Puškvorci
Rybníky
Hlaváč
RAŠOVICE
Machov
Lešetína
zeměd.
Kovářská
písek
Lipské doly
O k r i k
Jalovčí
Obecní les
CHLUM
343,4
343,2
342,9
F l o r i á n
304
Alba
Dlouhá Louka
Lípa nad Orlicí
Lesní
U dráhy
P o d s t r o u n a
Olšina
Lipská
U Olšiny
U akátové cesty
Na hrobkách
Pod stavy
prům.
11
PS-03-01-60-11
PS-03-02-60-11
SO-03-11-60-11
SO-03-11-60-12
PS-03-02-00-91
PS-03-03-60-11
PS-03-02-60-31
SO-03-13-60-41
PS-03-02-60-41
SO-03-32-60-41
PS-03-02-60-81
SO-03-33-52-61
PS-03-02-60-92
PS-03-01-56-21
PS-03-01-60-11
PS-03-02-60-11
SO-03-11-60-11
SO-03-11-60-12
PS-03-01-62-21
PS-03-02-52-51
PS-03-01-62-21
PS-03-01-60-11
PS-03-02-60-11
SO-03-11-60-11
SO-03-11-60-12
Zast. Lípa
km 52,320
vjezdové návěstidlo S
km 53,550
výhybna Rašovice
km 54,199
vjezdové návěstidlo L
km 55,000
52,0
53,0
54,0
55,0
přejezd - P4025
km 51,449
přejezd - P4026
km 52,142
přejezd - P4027
km 53,277
přejezd - P4028
km 53,750
přejezd - P4029
km 54,650
PS-03-01-20-11
PS-03-01-20-11
PS-03-01-62-21
PS-03-01-62-21
PS-03-01-62-21
PS-03-01-60-11
PS-03-02-60-11
SO-03-11-60-11
SO-03-11-60-12
SO-03-12-60-31
PS-03-01-60-11
PS-03-02-60-11
SO-03-11-60-11
SO-03-11-60-12
SO-03-12-60-32

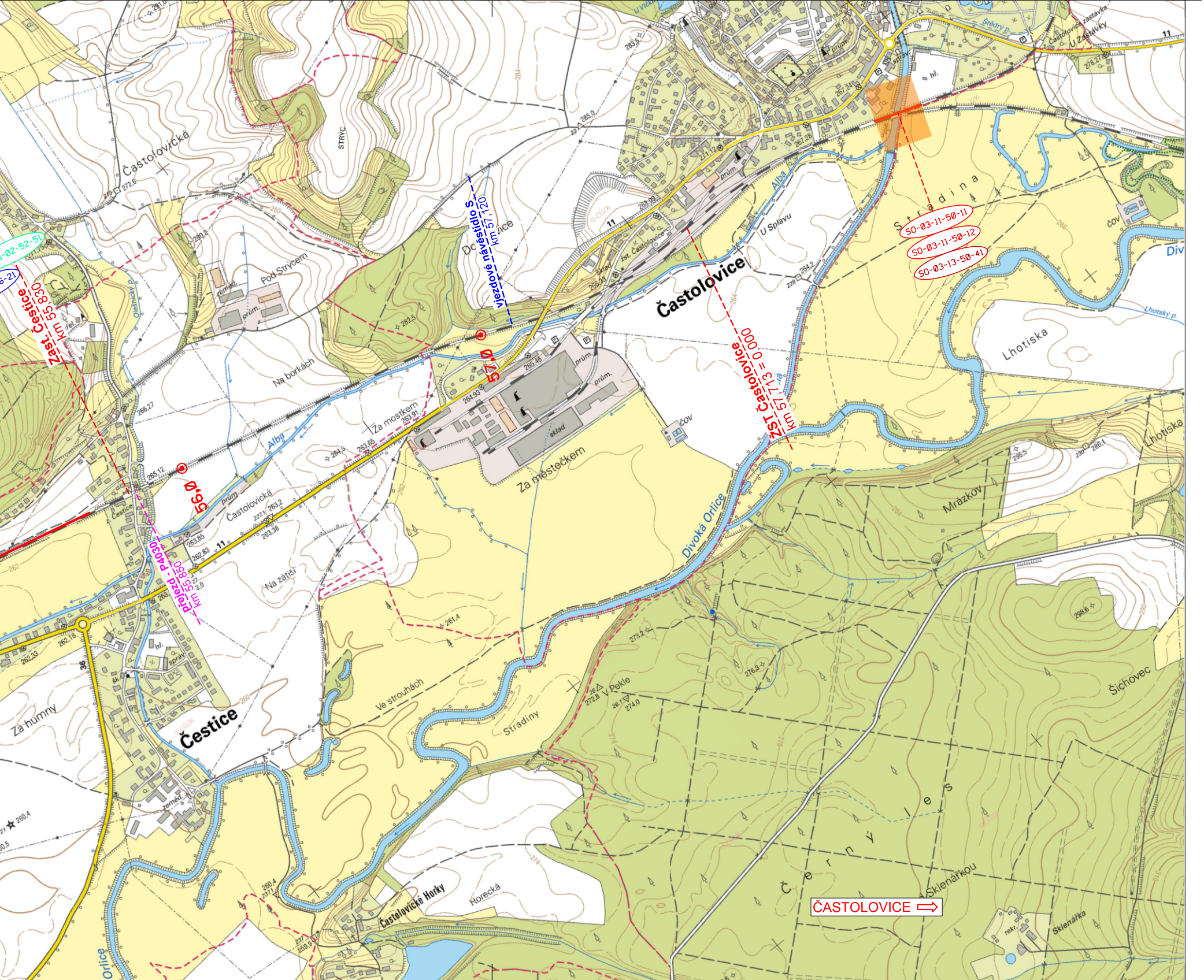

Zast. Čestice
km 55,830
přejezd P4030
km 55,850
56,0
57,0
vjezdové návěstidlo S
km 57,120
ZST Častolovice
km 57,713 = 0,000
SO-03-11-50-11
SO-03-11-50-12
SO-03-13-50-41
-02-52-51
6-21
Častolovice
Čestice
Lhotiska
Černý les
Častolovické Horky
Divoká Orlice
Alba
Stradina
Stradiny
Za městečkem
Za mostkem
Na borkách
Pod Strýcem
Na zátiší
Ve strouhách
Za humny
Mrázkov
Šichovec
Sklenářka
Sklenářkou
Horecká
V Pekle
U Splavu
U Zastávky
Častolovice zastávka
zast. Častolovice
Orlice
ČASTOLOVICE ⇨

Legenda:

- ━ Oblast stavby
- 🟧 Oblast kolejových úprav
- ● Kolejové úpravy a výstavba nového technologického zařízení
- ○ Úprava stávajícího technologického zařízení

Po připomínkách 03/2018

VÝŠKOVÝ SYSTÉM Bpv SOUŘADNICOVÝ SYSTÉM S-JTSK

Číslo změny:	Obsah změny:	Datum změny:
01	-	-
02	-	-
03	-	-

Objednatel:

SŽDC
Správa železniční dopravní cesty

SŽDC, s.o.
Dlážděná 1003/7, 110 00 Praha 1
tel.: +420 222 335 777
e-mail: szdc@szdc.cz

Generální projektant:

SUDOP PRAHA ®

SUDOP PRAHA a.s.
Olšanská 1a, 130 80 Praha 3
tel.: +420 267 094 111
e-mail: praha@sudop.cz

Hlavní inženýr projektu: ING. MARTIN RAIBR
Garant profese: ING. MARTIN RAIBR

Středisko:
ELEKTROTECHNIKY, TRAKCE, SDĚLOVACÍ A ZABEZPEČOVACÍ TECHNIKY

Vedoucí střediska:	Odpovědný projektant SO, IO, PS:	Vypracoval:	Kontroloval:
ING. MARTIN RAIBR	ING. PETR NEKULA Nekula	ING. STANISLAV POHL	ING. PETR NEKULA Nekula

Název akce:

Zvýšení kapacity trati Týniště n.O. - Častolovice - Solnice, 3. část

Číslo smlouvy: 17 054 208
Projektový stupeň: PD

Část:
SITUACE STAVBY
PŘEHLEDNÁ SITUACE OBLASTI STAVBY
PŘEHLEDNÁ SITUACE OBLASTI STAVBY /1: 10 000/

Datum: 30.11.2017
Číslo části: C.1.2

Název přílohy:

CELKOVÁ SITUACE STAVBY /1 : 10 000/, ČÁST 01

Měřítko: 1 : 10 000
Počet formátů: 9xA4
Číslo přílohy: 01

DOKUMENT LZE UŽÍVAT POUZE VE SMYSLU PŘÍSLUŠNÉ SMLOUVY O DÍLO. ŽÁDNÁ JEHO ČÁST NEMŮŽE BÝT DLE ZÁKONA č.121/2000 Sb. KOPÍROVÁNA NEBO JINÝM ZPŮSOBEM ROZŠIŘOVÁNA BEZ SOUHLASU SUDOP PRAHA a.s.