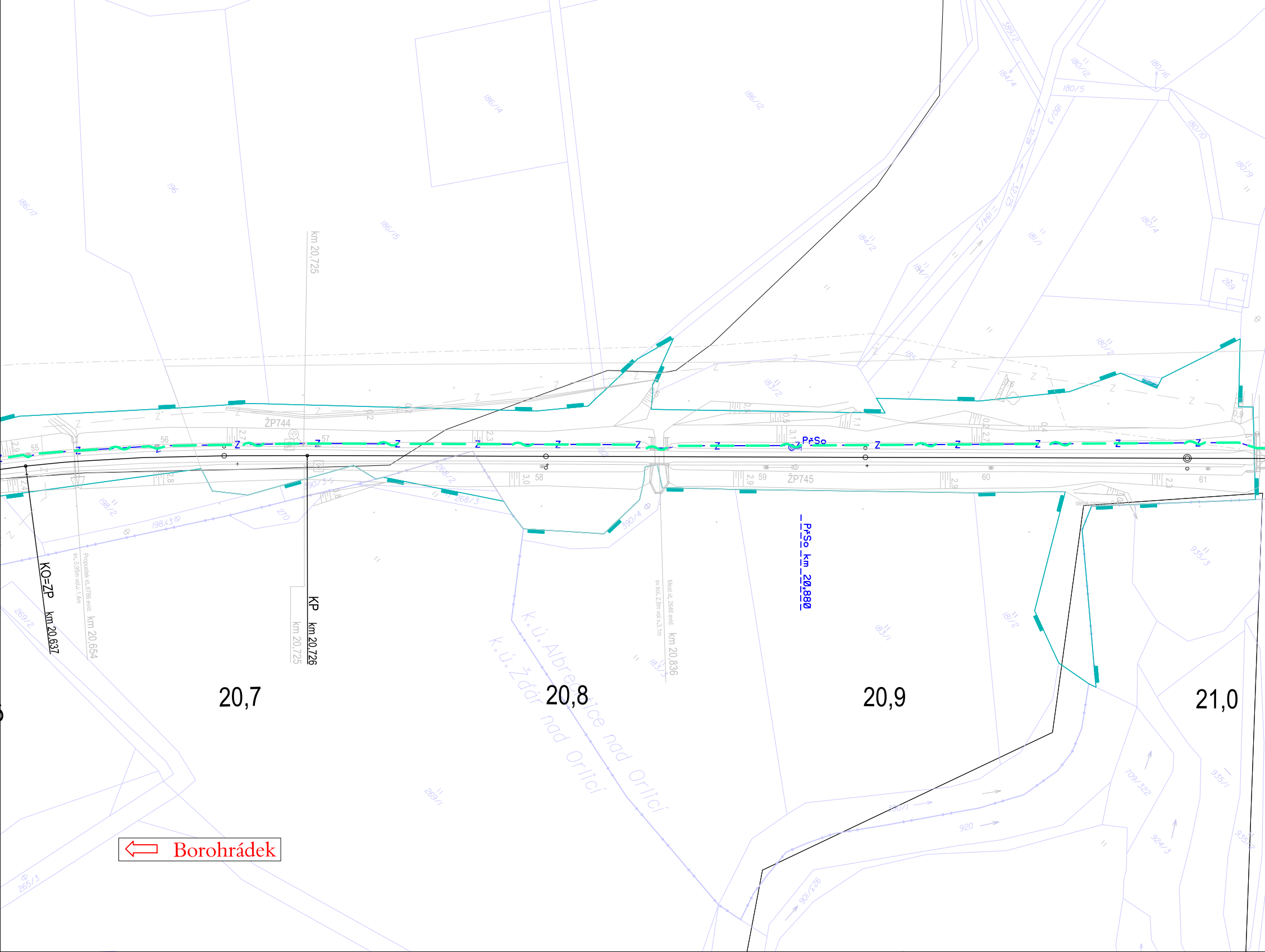
ŽP744
ŽP745
55
56
57
58
59
60
61
PřSo
PřSo km 20,880
KO=ZP km 20,637
KP km 20,726
km 20,725
km 20,725
Propustek id. 6786 evid. km 20,654
sv. 0,95m vol.v.1,4m
Most id. 2646 evid. km 20,836
sv.kol. 2,8m vol.v.3,1m
20,7
20,8
20,9
21,0
k.ú. Albrechtice nad Orlicí
k.ú. Žďár nad Orlicí
Borohrádek
186/17
196
186/15
186/14
186/12
184/2
184/4
180/12
180/5
180/16
180/10
180/9
180/4
180/2
181/1
183/2
185
198/2
198/3
270
390/4
268/2
268/3
269/2
269/1
265/3
183/1
181/2
183/3
935/3
935/1
709/322
924/3
920
901/3
Z

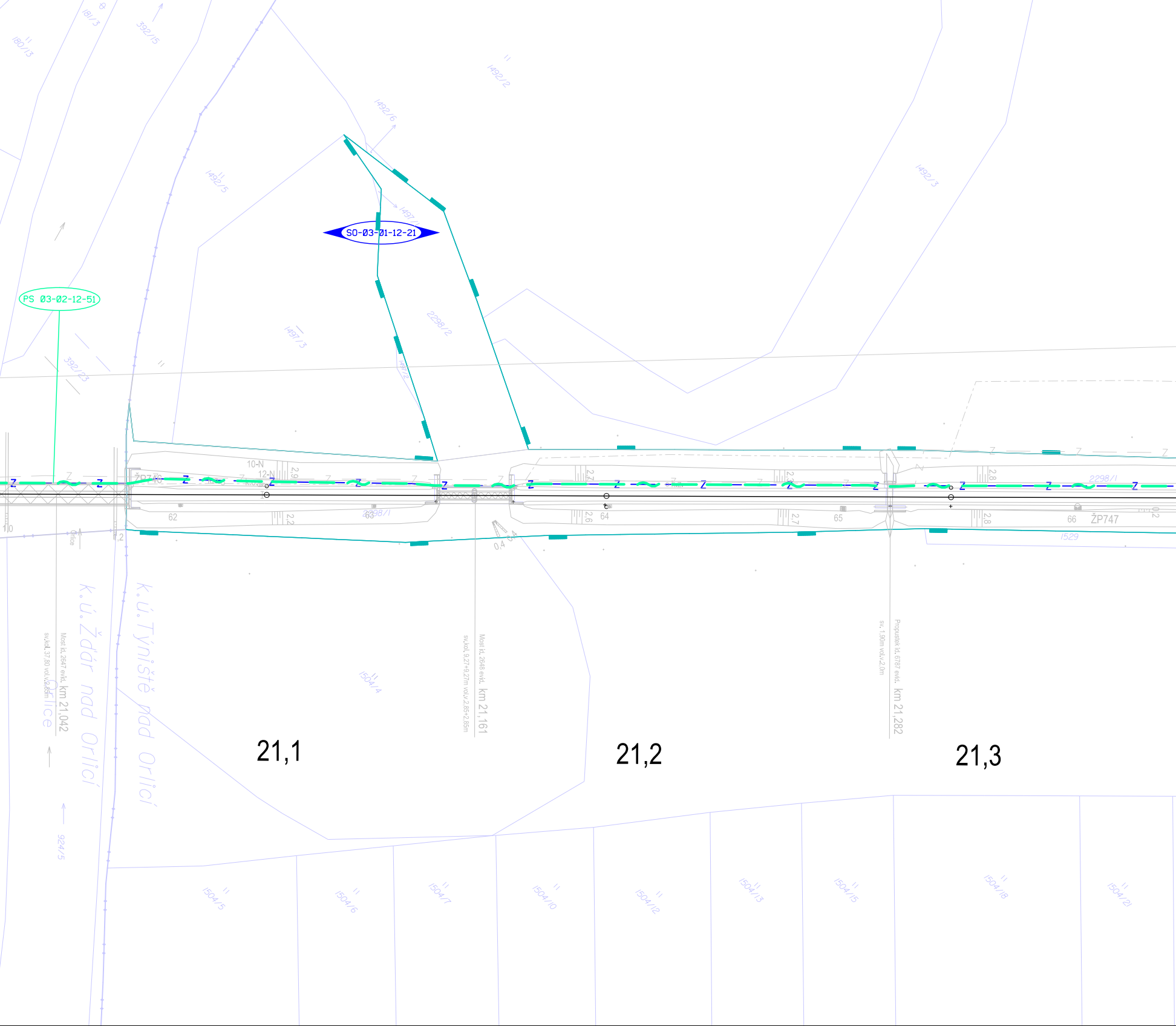
PS 03-02-12-51
SO-03-01-12-21
21,1
21,2
21,3
k.ú. Žďár nad Orlicí
k.ú. Týniště nad Orlicí
Orlice
Most id. 2647 evid. km 21,042
sv.kol. 37,80 vol.v.2,85m
Most id. 2648 evid. km 21,161
sv.kol. 9,27+9,27m vol.v.2,85+2,85m
Propustek id. 6787 evid. km 21,282
sv. 1,90m vol.v.2,0m
ŽP747
ŽP746
62
63
64
65
66
10-N
12-N
2298/1
2298/2
1529
1492/2
1492/3
1492/5
1492/6
1497/3
392/15
392/23
180/13
181/3
1504/4
1504/5
1504/6
1504/7
1504/10
1504/12
1504/13
1504/15
1504/18
1504/21
924/5

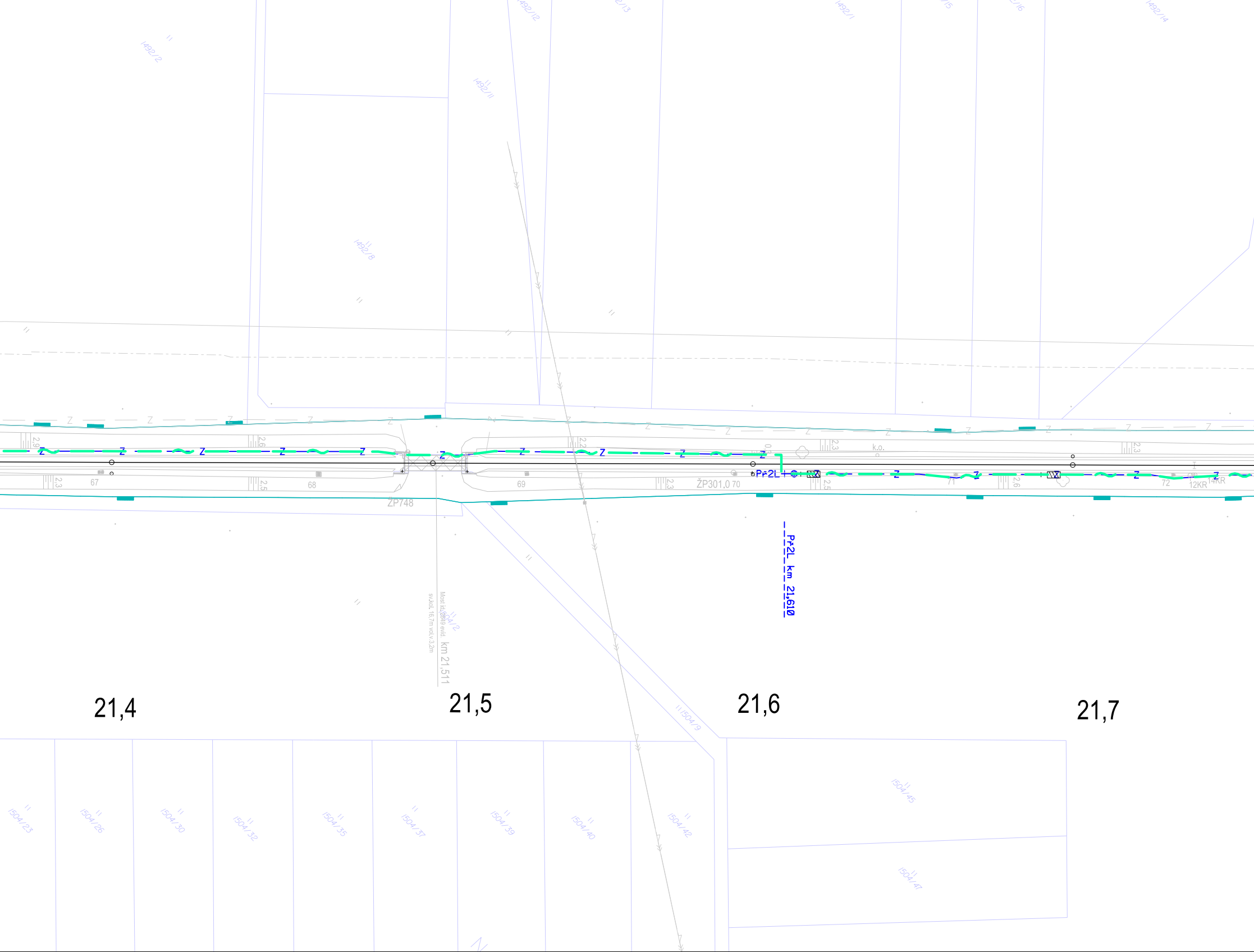
1492/2
1492/12
1492/13
1492/1
1492/14
1492/11
1492/8
2,9
2,6
2,2
2,3
k.o.
67
68
69
70
71
72
12KR
14KR
ŽP748
ŽP301,0
Př2L
Př2L km 21,610
Most id. 2849 evid. km 21,511
sv.kol. 16,7m vol.v.3,2m
1504/2
1504/9
21,4
21,5
21,6
21,7
1504/23
1504/26
1504/30
1504/32
1504/35
1504/37
1504/39
1504/40
1504/42
1504/45
1504/47


1491/7
1491/10
1491/11
1489
1491/4
Orlice
1491/2
1491/3
1491/12
1491/9
1486
1487
1488
1459/1
PS 03-02-12-51
1490/2
2298/1
2.4
ŽP749
73
74
2.5
2.2
75
76
ŽP750
2.7
77
1.8
km 21,919
Most id. 2650 evid. km 22,044
sv.kol. 20,0m vol.v.2,8m
1548/1
1547/1
1504/1
21,8
21,9
22,0
22,1

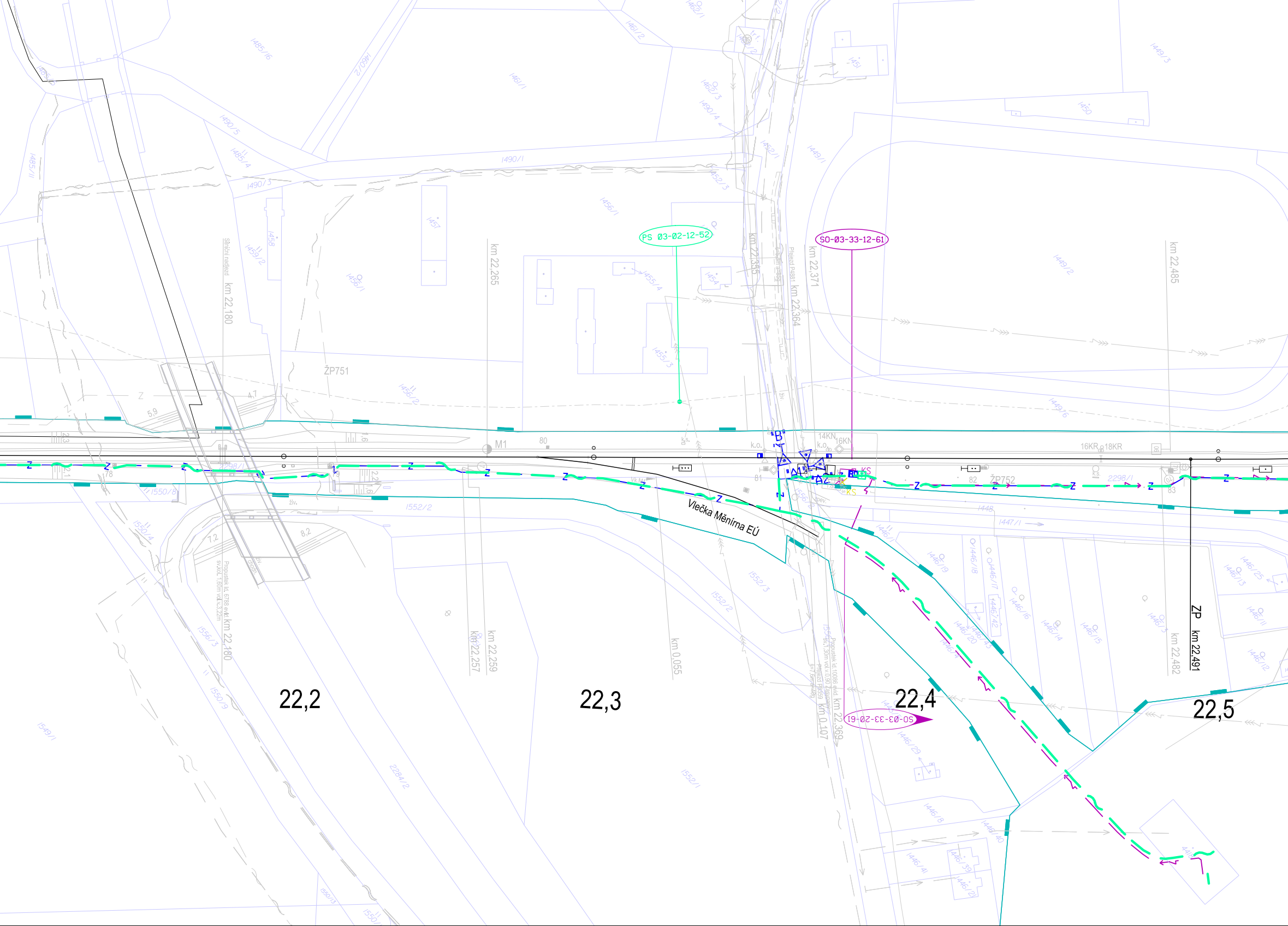
PS 03-02-12-52
SO-03-33-12-61
SO-03-33-20-61
Vlečka Měnírna EÚ
22,2
22,3
22,4
22,5
km 22,180
km 22,265
km 22,335
km 22,364
km 22,371
km 22,485
km 22,257
km 22,259
km 0,055
km 22,369
km 0,107
km 22,482
ZP km 22,491
Přejezd P4881
Propustek id.10086 evid. km 22,369 sv.1,30m vol.v.0,90 Zasypaný
Přejezd P8359
Propustek id.6788 evid. km 22,180
Silniční nadjezd
ŽP751
ŽP752
M1
80
81
82
83
14KN
16KN
16KR
18KR
k.o.
k.s.
KS
"B"
"A1"
"A2"
Z
živ.
zpev.
5,9
4,7
7,2
8,2
1490/1
1490/3
1490/5
1485/4
1485/6
1485/11
1459/2
1458
1457
1456/1
1456/2
1455/3
1455/4
1454
1452/3
1462/3
1490/4
1461/1
1461/2
1451
1450
1449/1
1449/2
1449/3
1449/6
1448
1447/1
1446/1
1446/4
1446/8
1446/12
1446/13
1446/14
1446/15
1446/16
1446/17
1446/18
1446/19
1446/20
1446/25
1446/29
1446/39
1446/40
1446/41
1446/42
1446/43
1550/4
1550/8
1550/9
1550/3
1552/1
1552/2
1552/3
1556/2
1556/3
1549/1
2284/2
2298/1

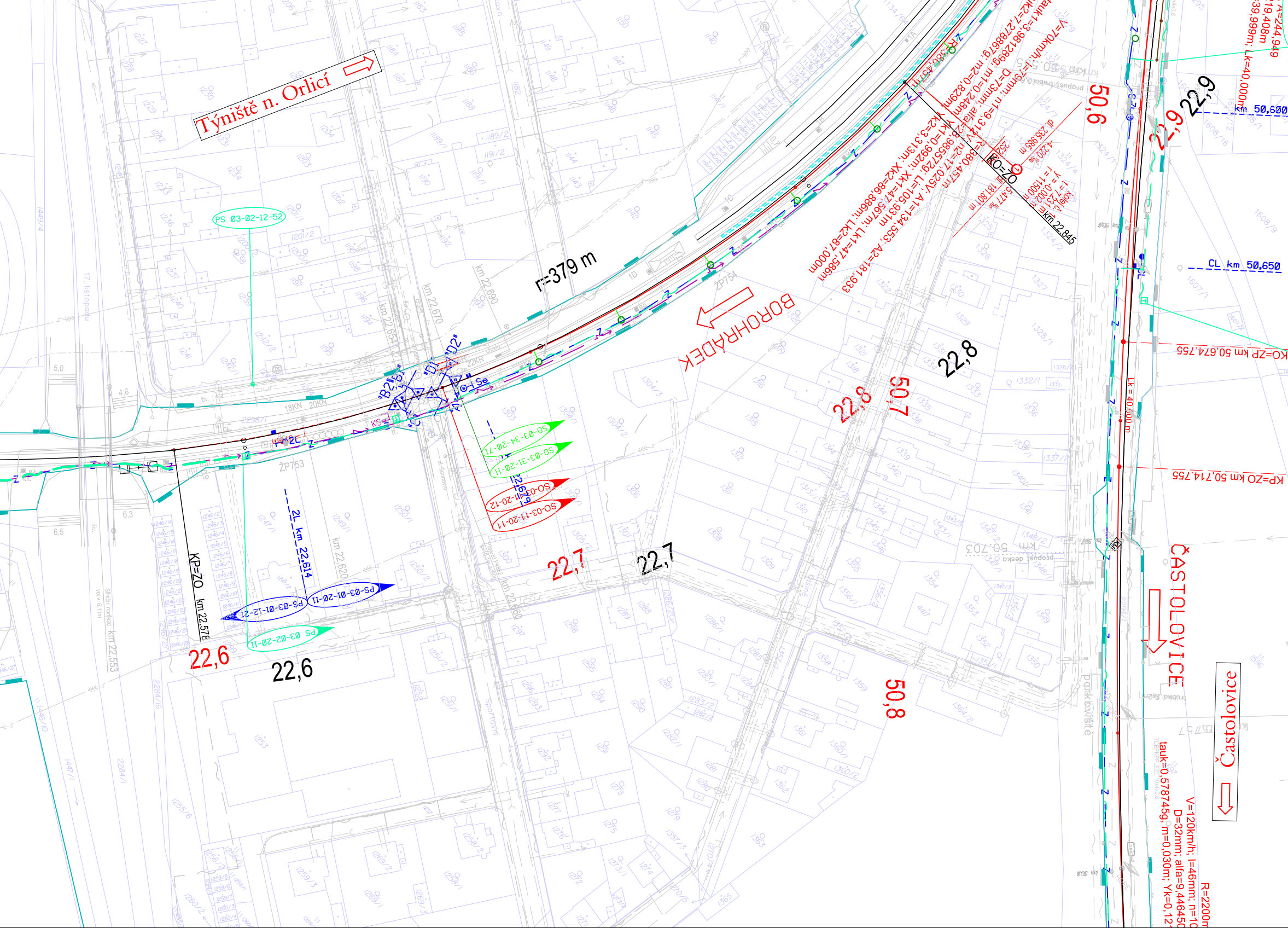
Týniště n. Orlicí
BOROHRÁDEK
ČASTOLOVICE
Častolovice
r=379 m
V=70km/h; I=79mm; n1=9,314; D=73mm; alfa=28,98557 29; Li=105,931m
tauk1=3,9812899g; m1=0,248m; Yk1=0,992m; Xk1=47,567m; Lk1=47,586m
tauk2=7,2788679g; m2=0,829m; Yk2=3,313m; Xk2=86,888m; Lk2=87,000m
n2=17,025V; A1=134,553; A2=181,933
R=380,457m
KO=ZO
km 22,845
dl. 235,985 m
4,220 ‰
dl. 181,801 m
5,477 ‰
r = 11500 m
y = -0,002 m
t = 7,231 m
kolej č. 1
50,6
22,9
22,8
50,7
22,7
22,6
50,8
km 22,690
km 22,670
km 22,654
km 22,660
km 22,620
km 22,553
KP=ZO km 22,578
2L km 22,614
PS 03-02-12-52
SO-03-34-20-11
SO-03-31-20-11
SO-03-11-20-12
SO-03-11-20-11
PS-03-01-20-11
PS-03-01-12-21
PS 03-02-20-11
ŽP753
ŽP754
18KN
20KN
22KR
"B2"
"B1"
"D1"
"D2"
"Z"
1Se
KS
2L
km 50,600
CL km 50,650
KO=ZP km 50,674,755
KP=ZO km 50,714,755
Lk = 40,000 m
km 50,703
V=120km/h; I=46mm; n=10
D=32mm; alfa=9,446450
tauk=0,5787459; m=0,030m; Yk=0,12
R=2200m
17. listopadu
Sportovní
parkoviště
5,0
4,6
6,3
6,5

Po připomínkách 03/2018

VÝŠKOVÝ SYSTÉM Bpv SOUŘADNICOVÝ SYSTÉM S-JTSK

Číslo změny:	*Obsah změny:*	*Datum změny:*
01	-	-
02	-	-
03	-	-

Objednatel:

SŽDC
Správa železniční dopravní cesty

SŽDC, s.o.
Dlážděná 1003/7, 110 00 Praha 1
tel.: +420 222 335 777
e-mail: szdc@szdc.cz

Generální projektant:

SUDOP PRAHA ®

SUDOP PRAHA a.s.
Olšanská 1a, 130 80 Praha 3
tel.: +420 267 094 111
e-mail: praha@sudop.cz

Hlavní inženýr projektu:
ING. MARTIN RAIBR

Garant profese:
ING. MARTIN RAIBR

Středisko:
ELEKTROTECHNIKY, TRAKCE, SDĚLOVACÍ A ZABEZPEČOVACÍ TECHNIKY

Vedoucí střediska:	*Odpovědný projektant SO, IO, PS:*	*Vypracoval:*	*Kontroloval:*
ING. MARTIN RAIBR	ING. PETR NEKULA	ING. STANISLAV POHL	ING. PETR NEKULA

Název akce:

Zvýšení kapacity trati Týniště n.O. - Častolovice - Solnice, 3. část

Číslo smlouvy:
17 054 208

Projektový stupeň:
PD

Část:

SITUACE STAVBY
KOORDINAČNÍ SITUACE STAVBY

Datum:
30.11.2017

Číslo části:
C.2

Název přílohy:

KOORDINAČNÍ SITUACE, ČÁST 06

Měřítko:
1 : 1 000

Počet formátů:
12xA4

Číslo přílohy:
06

DOKUMENT LZE UŽÍVAT POUZE VE SMYSLU PŘÍSLUŠNÉ SMLOUVY O DÍLO. ŽÁDNÁ JEHO ČÁST NEMŮŽE BÝT DLE ZÁKONA č.121/2000 Sb. KOPÍROVÁNA NEBO JINÝM ZPŮSOBEM ROZŠIŘOVÁNA BEZ SOUHLASU SUDOP PRAHA a.s.