




Po připomínkách 03/2018

VÝŠKOVÝ SYSTÉM Bpv SOUŘADNICOVÝ SYSTÉM S-JTSK

Číslo změny:	Obsah změny:	Datum změny:
01	-	-
02	-	-
03	-	-

Objednatel:  <small>Správa železniční dopravní cesty</small>	SŽDC, s.o. Dlážděná 1003/7, 110 00 Praha 1 tel.: +420 222 335 777 e-mail: szdc@szdc.cz
--	--

Generální projektant: 	SUDOP PRAHA a.s. Olšanská 1a, 130 80 Praha 3 tel.: +420 267 094 111 e-mail: praha@sudop.cz	Hlavní inženýr projektu: ING. MARTIN RAIBR Garant profese: ING. JITKA TOBOLOVÁ
---	--	---

Zpracovatel části:				ING. FRANTIŠEK MORAVEC Lipová 1497/E, 250 01 Brandýs n/L tel. 326903533 mobil: 606752039 e-mail: f.moravec@email.cz	
Vedoucí střediska:  ING. HANA STAŇKOVÁ	Odpovědný projektant SO, IO, PS: ING. JITKA TOBOLOVÁ	Vypracoval:  ING. FRANTIŠEK MORAVEC	Kontroloval: ING. JITKA TOBOLOVÁ		

Název akce: Zvýšení kapacity trati Týniště n.O. - Častolovice - Solnice, 3. část	Číslo smlouvy: 17 054 208
	Projektový stupeň: PD
Část: VLIV STAVBY NA ŽIVOTNÍ PROSTŘEDÍ	Datum: 30.11.2017
	Číslo části: B.3.1
Název přílohy: Odvody za odnětí PUPFL	Měřítko: -
	Počet formátů: A4
	Číslo přílohy: g

DOKUMENT LZE UŽÍVAT POUZE VE SMYSLU PŘÍSLUŠNÉ SMLOUVY O DÍLO. ŽÁDNÁ JEHO ČÁST NEMŮŽE BÝT DLE ZÁKONA č.121/2000 Sb. KOPÍROVÁNA NEBO JINÝM ZPŮSOBEM ROZŠÍŘOVÁNA BEZ SOUHLASU SUDOP PRAHA a.s.

**VÝPOČTY K ŽÁDOSTI
VYDÁNÍ ROZHODNUTÍ O ODNĚTÍ POZEMKŮ
URČENÝCH K PLNĚNÍ FUNKCÍ LESA**

zpracoval **Ing. František Moravec**

Brandýs nad Labem květen 2018



Ing. František Moravec, Lipová 1497/E, 250 01 Brandýs n/L

IČ: 45124957, DIČ: CZ530719270, účet/kód: 433720329/0800

Reg. ŽÚ Brandýs n/L č.j. 70700/2010-70/Gr

Mobil: +420 606 752 039

Email: f.moravec@email.cz moravec@forland.cz

<http://www.forland.cz/>

OBSAH**STRANA**

1. Zdůvodnění požadavku na odnětí pozemků určených k plnění funkcí lesa	4
2. Údaje o celkovém rozsahu lesních pozemků, o jejichž odnětí se žádá	4
3. Údaje LHP, LHO a OPRL o předmětných pozemcích a jejich skutečný stav	4
4. Grafické znázornění požadovaného rozsahu záboru lesních pozemků	6
5. Výpočet poplatku za odnětí pozemků určených k plnění funkcí lesa	6
6. Výpočet výše škody způsobené na lesních pozemcích a lesních porostech	8

1. ZDŮVODNĚNÍ POŽADAVKU NA ODNĚTÍ POZEMKŮ URČENÝCH K PLNĚNÍ FUNKCÍ LESA

Důvodem zpracování žádosti o odnětí částí předmětných pozemků určených k plnění funkcí lesa je stavba Zvýšení kapacity trati Týniště nad Orlicí – Častolovice – Solnice, 3. část.

2. ÚDAJE O ROZSAHU LESNÍCH POZEMKŮ, O JEJICHŽ ODNĚTÍ SE ŽÁDÁ

obec: Týniště nad Orlicí

katastrální území:

Petrovice nad Orlicí

parcelní číslo	výměra (m ²)	dočasný zábor do 1 r. (m ²)	Jméno (název), adresa (sídlo) vlastníka
742/2	545361	75	Alexandra Hardegg, Masarykova 1 Častolovice, 517 50 Častolovice
749/1	176771	162	Alexandra Hardegg, Masarykova 1 Častolovice, 517 50 Častolovice
754/93	4952	79	Franziska Diana Sternbergová, Masarykova 1 Častolovice, 517 50 Častolovice
760/8	210871	89	Alexandra Hardegg, Masarykova 1 Častolovice, 517 50 Častolovice
CELKEM:			405

katastrální území:

Týniště nad Orlicí

parcelní číslo	výměra (m ²)	trvalý zábor (m ²)	Jméno (název), adresa (sídlo) vlastníka
1936	1222	75	Česká republika, LČR, s.p., Přemyslova 1106/19, 500 08 Hradec Králové
1950/1	745	249	Daniel Jaroš, Čs. armády 872 Týniště nad Orlicí, 517 21 Týniště nad Orlicí
CELKEM:			324

obec: Lípa nad Orlicí

katastrální území:

Lípa nad Orlicí

parcelní číslo	výměra (m ²)	trvalý zábor (m ²)	Jméno (název), adresa (sídlo) vlastníka
1016	76347	1541	Obec Lípa nad Orlicí, č.p. 23, 517 21 Lípa nad Orlicí
1020/1	90809	156	Obec Lípa nad Orlicí, č.p. 23, 517 21 Lípa nad Orlicí
CELKEM:			1697

3. ÚDAJE LESNÍ HOSPODÁŘSKÉ OSNOVY O PŘEDMĚTNÝCH POZEMCÍCH A JEJICH SKUTEČNÝ STAV

Lesní pozemky na předmětných parcelách se nachází na území LHC LHO Týniště nad Orlicí (507830), platnost LHO je od 1.1.2015 do 31.12.2024, LHC LHP Sternberg Týniště nad Orlicí (507719) a LHP LS Opočno (507000), platnost LHP je od 1.1.2016 do 1.12.2025.

ÚDAJE Z LHP, LHO A OPRL

k.ú.:	Petrovice nad Orlicí
parcela dle KN:	742/2, 749/1
kód LHC:	507719
platnost LHP:	1.1.2016-31.12.2025
Označení porostní skupiny dle LHP:	3G, 3E, 4G
Výměra dočasného záboru do 1 roku (m ²):	237
Skupina lesních typů:	1P
Kategorie:	32g
f:	1,5
parcela dle KN:	754/93
kód LHC:	507719
platnost LHP:	1.1.2016-31.12.2025
Označení porostní skupiny dle LHP:	8F
Výměra dočasného záboru do 1 roku (m ²):	79
Skupina lesních typů:	1P
Kategorie:	10
f:	1,4
parcela dle KN:	760/8
kód LHC:	507719
platnost LHP:	1.1.2016-31.12.2025
Označení porostní skupiny dle LHP:	15C
Výměra dočasného záboru do 1 roku (m ²):	89
Skupina lesních typů:	1P
Kategorie:	32a
f:	5,0
k.ú.:	Týniště nad Orlicí
parcela dle KN:	1936
kód LHC:	50700
platnost použitého LHP:	1.1.2006-31.12.2015
Označení porostní skupiny dle LHP:	253A5
Výměra trvalého záboru (m ²):	75
Skupina lesních typů:	1P
Kategorie:	10
f:	1,4
parcela dle KN:	1950/1
kód LHC:	507830
platnost LHO:	1.1.2015-31.12.2024
Označení porostní skupiny dle LHP:	5Ge
Výměra trvalého záboru (m ²):	249
Skupina lesních typů:	1P
Kategorie:	10
f:	1,4

k.ú.:	Lípa nad Orlicí
parcela dle KN:	1016
kód LHC:	507830
platnost LHO:	1.1.2015-31.12.2024
Označení porostní skupiny dle LHP:	4Ga4, 6, 11, 13
Výměra trvalého záboru (m ²):	1541
Skupina lesních typů:	1M, 2L, 1P
Kategorie:	10
f:	1,4
parcela dle KN:	1020/1
kód LHC:	507830
platnost LHO:	1.1.2006-31.12.2015
Označení porostní skupiny dle LHP:	4Fa13
Výměra trvalého záboru (m ²):	156
Skupina lesních typů:	1S
Kategorie:	10
f:	1,4

4. GRAFICKÉ ZNÁZORNĚNÍ POŽADOVANÉHO ROZSAHU ZÁBORŮ LESNÍCH POZEMKŮ

Grafické znázornění požadovaného rozsahu záborů lesních pozemků je uvedeno v mapové příloze na fotokopiích záborového elaborátu a v zákresu do lesnických obrysových map.

5. VÝPOČET POPLATKU ZA ODNĚTÍ POZEMKŮ URČENÝCH K PLNĚNÍ FUNKCÍ LESA

Výpočet je proveden dle Přílohy k zákonu č. 289/1995 Sb. o lesích (Lesní zákon).

Výpočet poplatku za trvalé odnětí:

$$OLP = (PP \times CD \times f) / 0,02 \quad (\text{Kč ha}^{-1})$$

Výpočet poplatku za dočasné odnětí:

$$OLP = PP \times CD \times f \quad (\text{Kč ha}^{-1})$$

OLP = poplatek za odnětí lesních pozemků

PP = 6,3 m³ ha⁻¹ - průměrná roční potenciální produkce lesů v České republice

CD = 1108 Kč m⁻³ - průměrná cena dřeva na odvozním místě pro rok 2018

f = faktor ekologické váhy lesa: 1,4 – lesy hospodářské, 1,5 - lesy v uznaných oborách a samostatných bažantnicích, 5,0 - lesy v 1.zónách CHKO, lesy v přírodních rezervacích a přírodních památkách.

Z vypočteného poplatku náleží dle § 17 odst. 4 Lesního zákona 40% obci, v jejímž katastrálním území k odnětí došlo a 60% Státnímu fondu životního prostředí.

TRVALÁ ODNĚTÍ

obec: Týniště nad Orlicí

k.ú.: Týniště nad Orlicí

Výměra trvalého odnětí pozemků:	324 m ²
Výše poplatku na ha:	488628,00 Kč
Výše poplatku za odnětí:	15831,55 Kč
z toho:	60% 9498,93 Kč
	40% 6332,62 Kč

obec: Lípa nad Orlicí

k.ú.: Lípa nad Orlicí

Výměra trvalého odnětí pozemků:	1697 m ²
Výše poplatku na ha:	488628,00 Kč
Výše poplatku za odnětí:	82920,17 Kč
z toho:	60% 49752,10 Kč
	40% 33168,07 Kč

DOČASNÁ ODNĚTÍ DO 1 ROKU

obec: Týniště nad Orlicí

k.ú.: Petrovice nad Orlicí

f=1,4

Výměra dočasného odnětí pozemku:	79 m ²
Výše poplatku na ha a rok:	9772,56 Kč
Výše poplatku za odnětí na 1 měsíc:	6,43 Kč
Výše poplatku za odnětí na 1 rok:	77,20 Kč
z toho:	60% 46,32 Kč
	40% 30,88 Kč

k.ú.: Petrovice nad Orlicí

f=1,5

Výměra dočasného odnětí pozemku:	237 m ²
Výše poplatku na ha a rok:	10470,60 Kč
Výše poplatku za odnětí na 1 měsíc:	20,68 Kč
Výše poplatku za odnětí na 1 rok:	248,15 Kč
z toho:	60% 148,89 Kč
	40% 99,26 Kč

k.ú.: Petrovice nad Orlicí

f=5,0

Výměra dočasného odnětí pozemku:	89 m ²
Výše poplatku na ha a rok:	34902,00 Kč
Výše poplatku za odnětí na 1 měsíc:	25,89 Kč
Výše poplatku za odnětí na 1 rok:	310,63 Kč
z toho:	60% 186,38 Kč
	40% 124,25 Kč

6. VÝPOČET VÝŠE ŠKODY ZPŮSOBENÉ NA LESNÍCH POZEMCÍCH A LESNÍCH POROSTECH

Výpočet bude proveden až v dalším stupni dokumentace.

Brandýs n. L., 16.5.2018

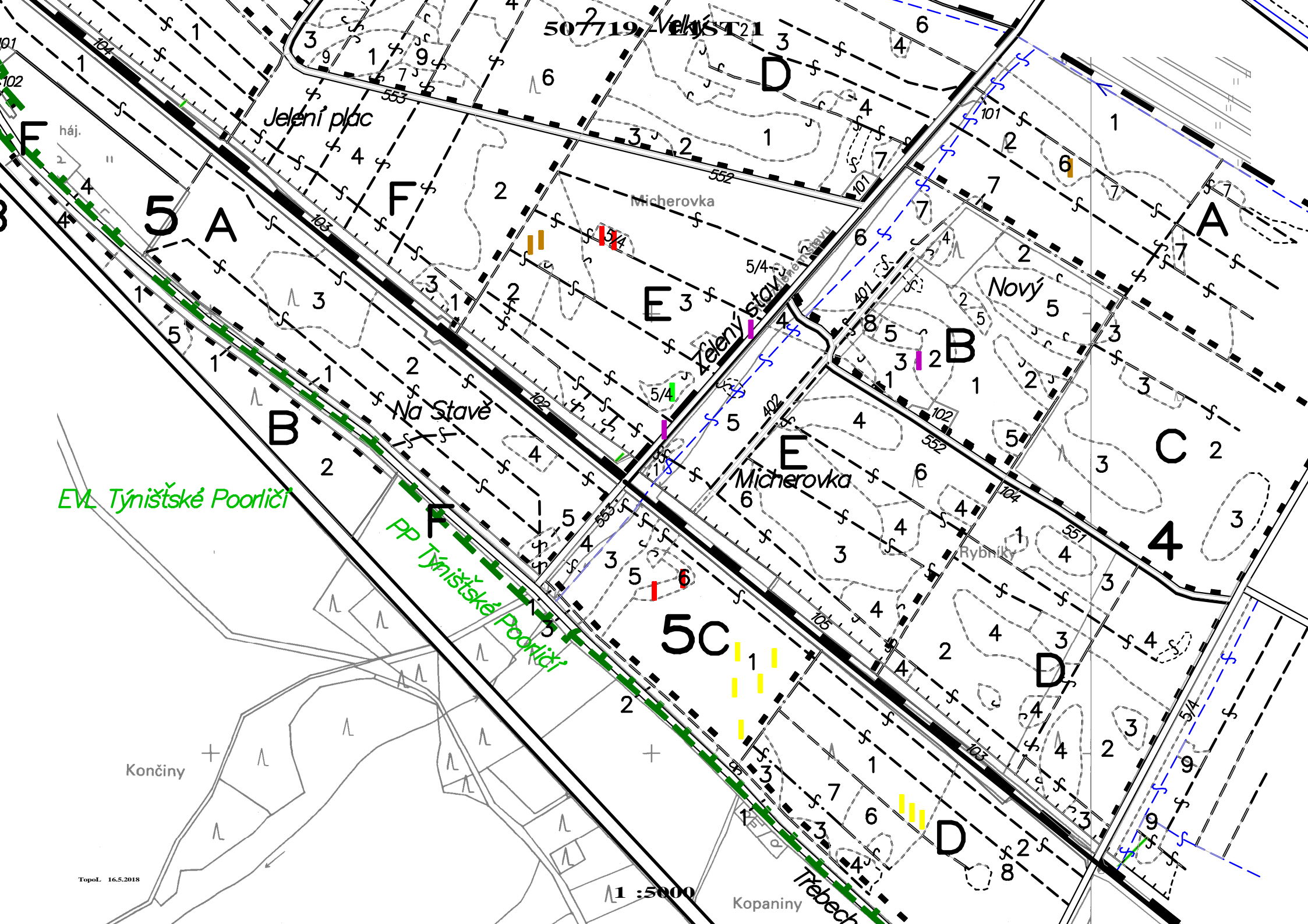
Ing. František Moravec



Ing. František Moravec
Lipová 1497/E, 250 01 Brandýs nad Labem
tel.: 326 903 533 mobil: 606 752 039
IČ: 45124957 DIČ: CZ530719270

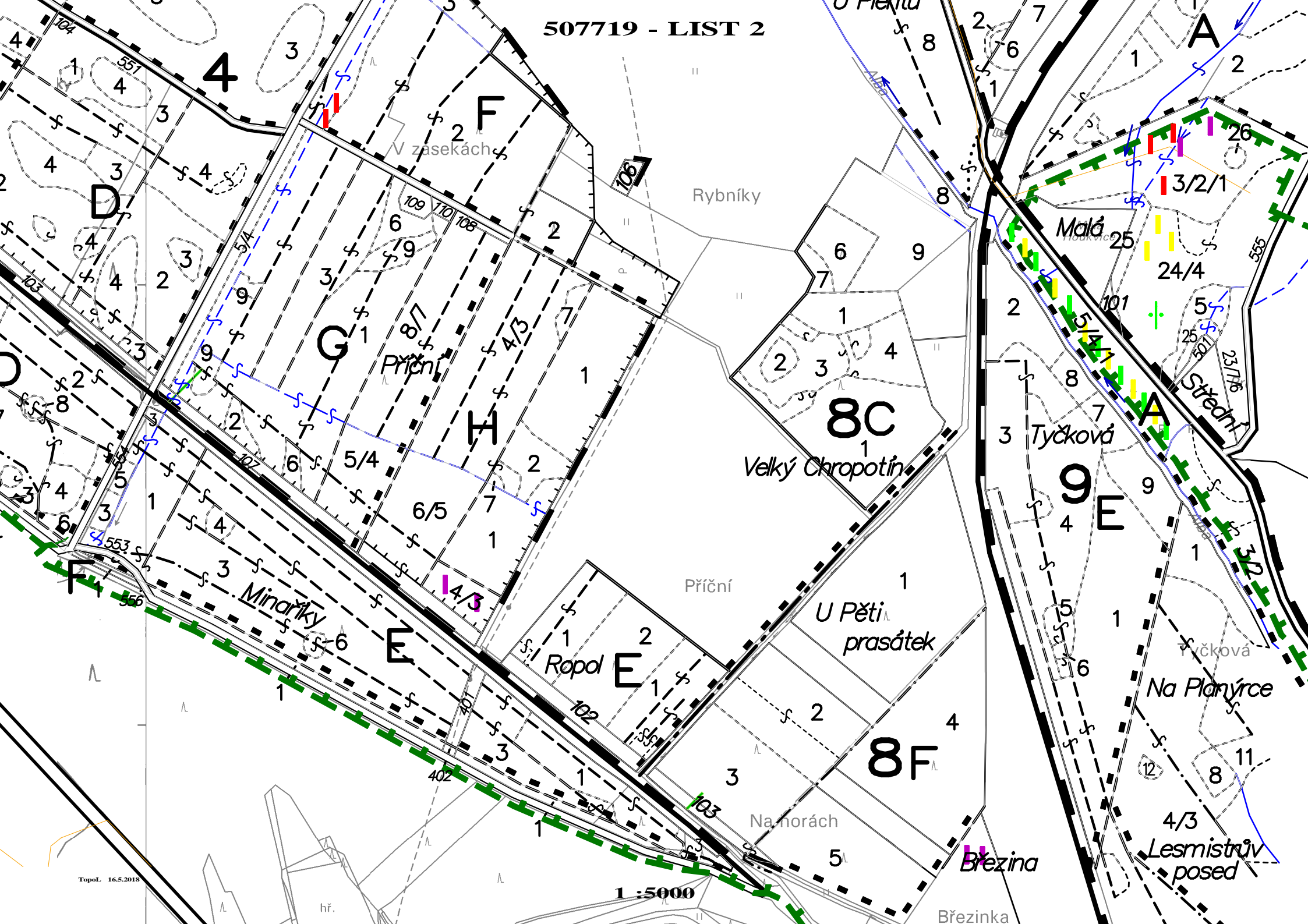
Přílohy:

- Mapová příloha: Zákres záborů do obrysových lesnických map a do katastrálních map



EV Týnišťské Poorličí

PP Týnišťské Poorličí



Rybníky

8C
Velký Chropotín

Příční

U Pěti
prasátek

8F

Na horách

Březina

Březinka

Malá

Tyčková

9E

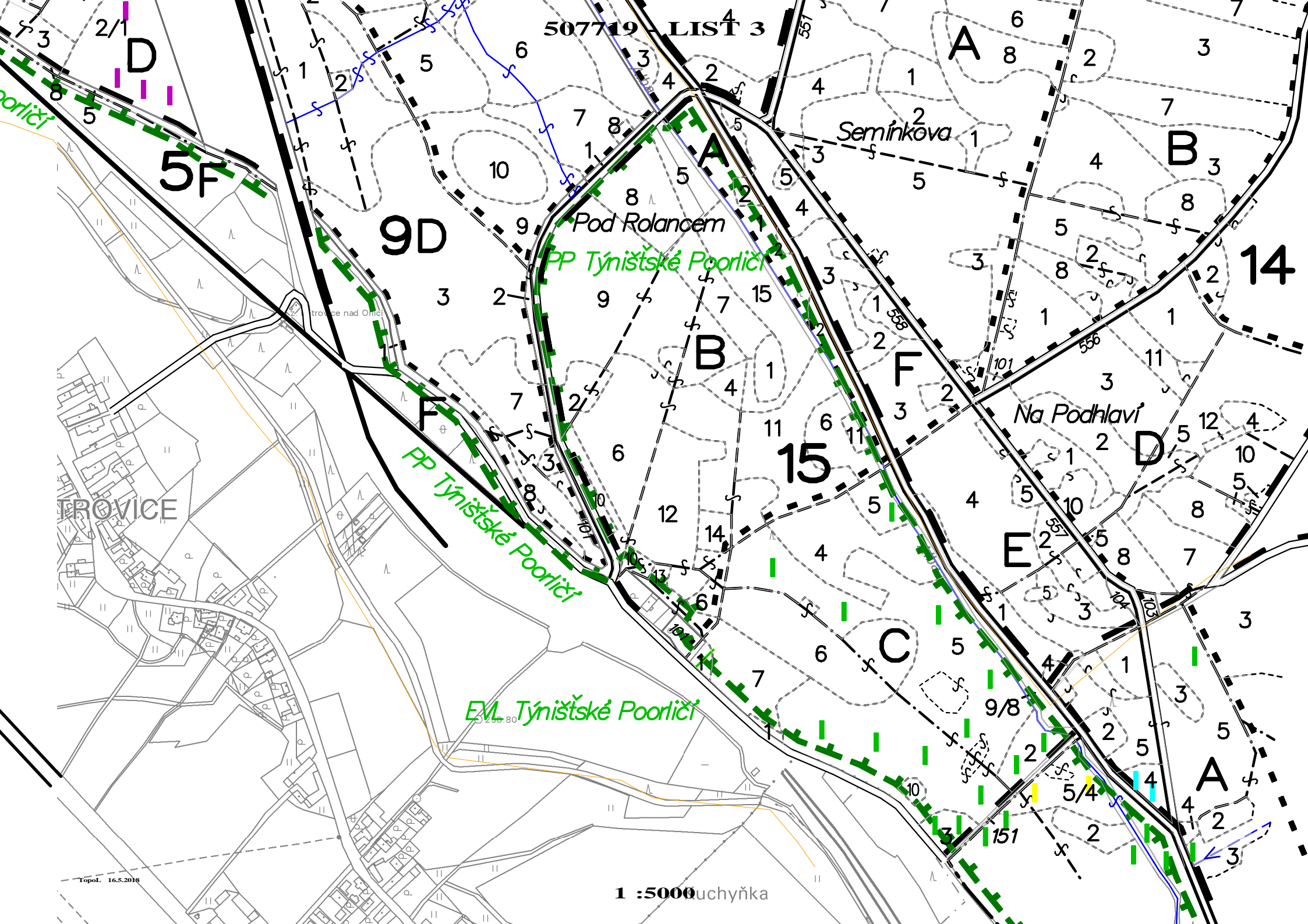
Na Planýrce

Lesmistrův
posed

Minářky

Příční

1 : 5000



507719 LIST 3

TŘOVICE

TopoL 16.5.2018

1 : 5000 m

101

P P U G

5H

U Rozkoše

a6
b6

prům.

usaz.
nádrž
usaz.
nádrž

sklad

čerp.

sklad

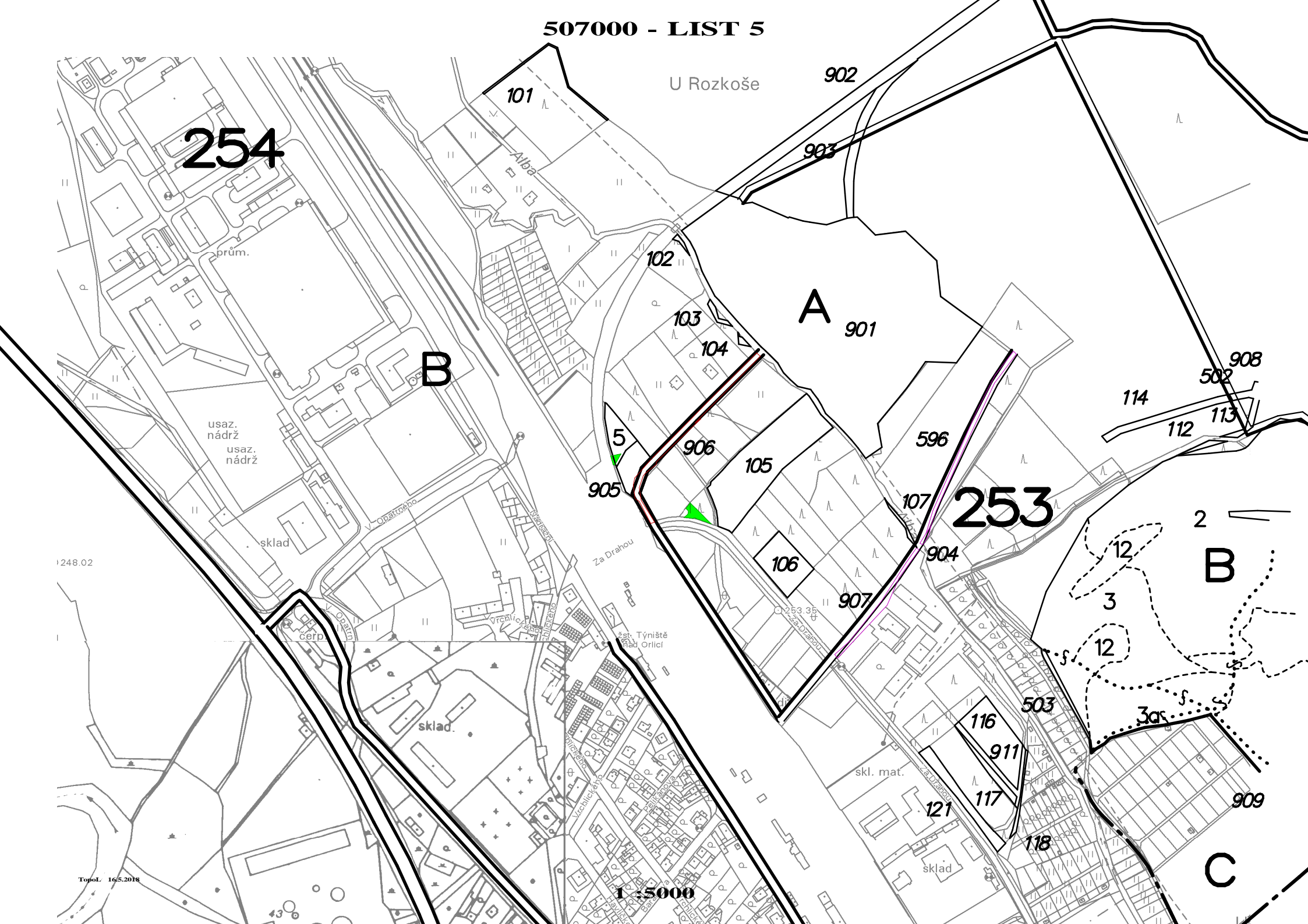
a101
b101
c101
d101
e101
f101
g101
h101
i101
j101
k101
l101
m101
n101
o101
p101
q101
r101
s101
t101
u101
v101

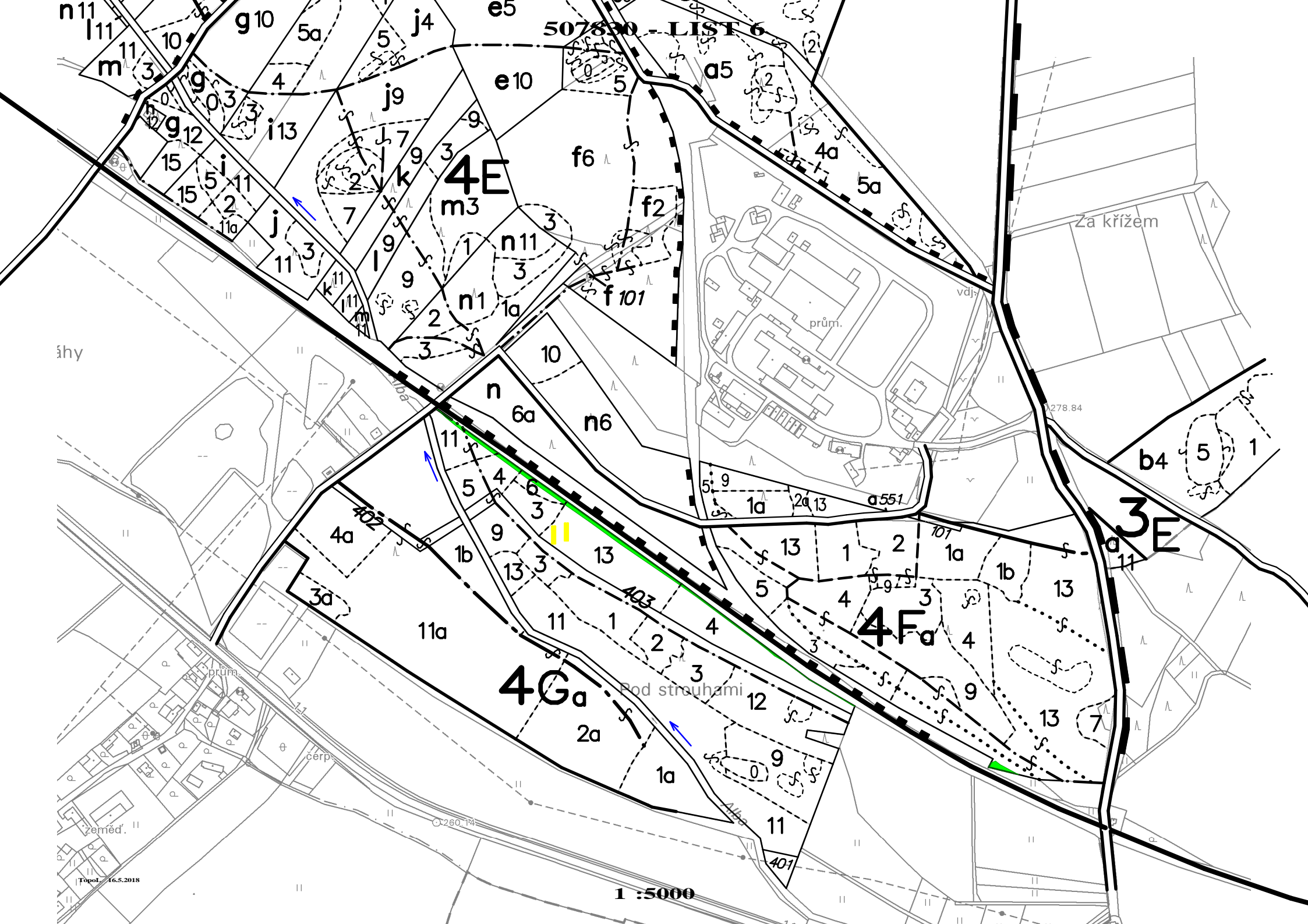
5G

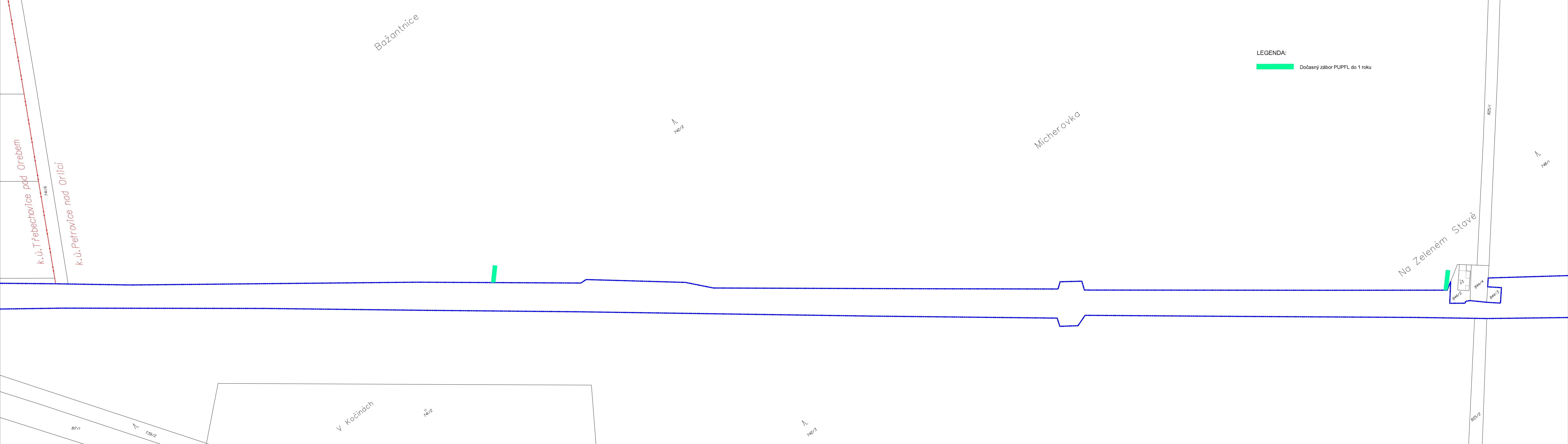
5G

5G

1 : 5000





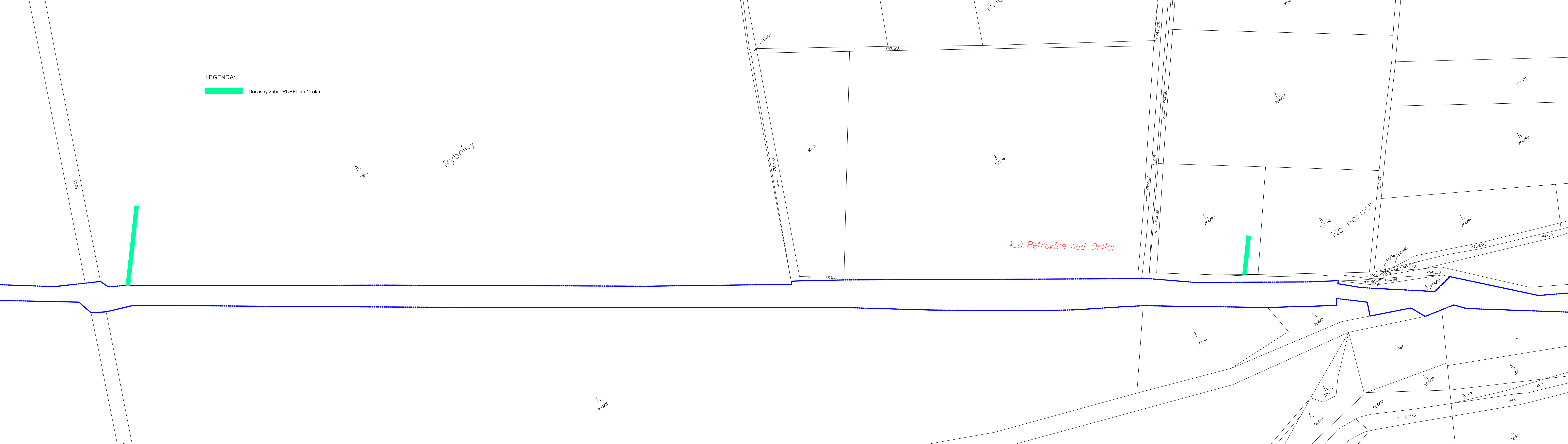


LEGENDA:


Dočasný zábor PUPFL do 1 roku

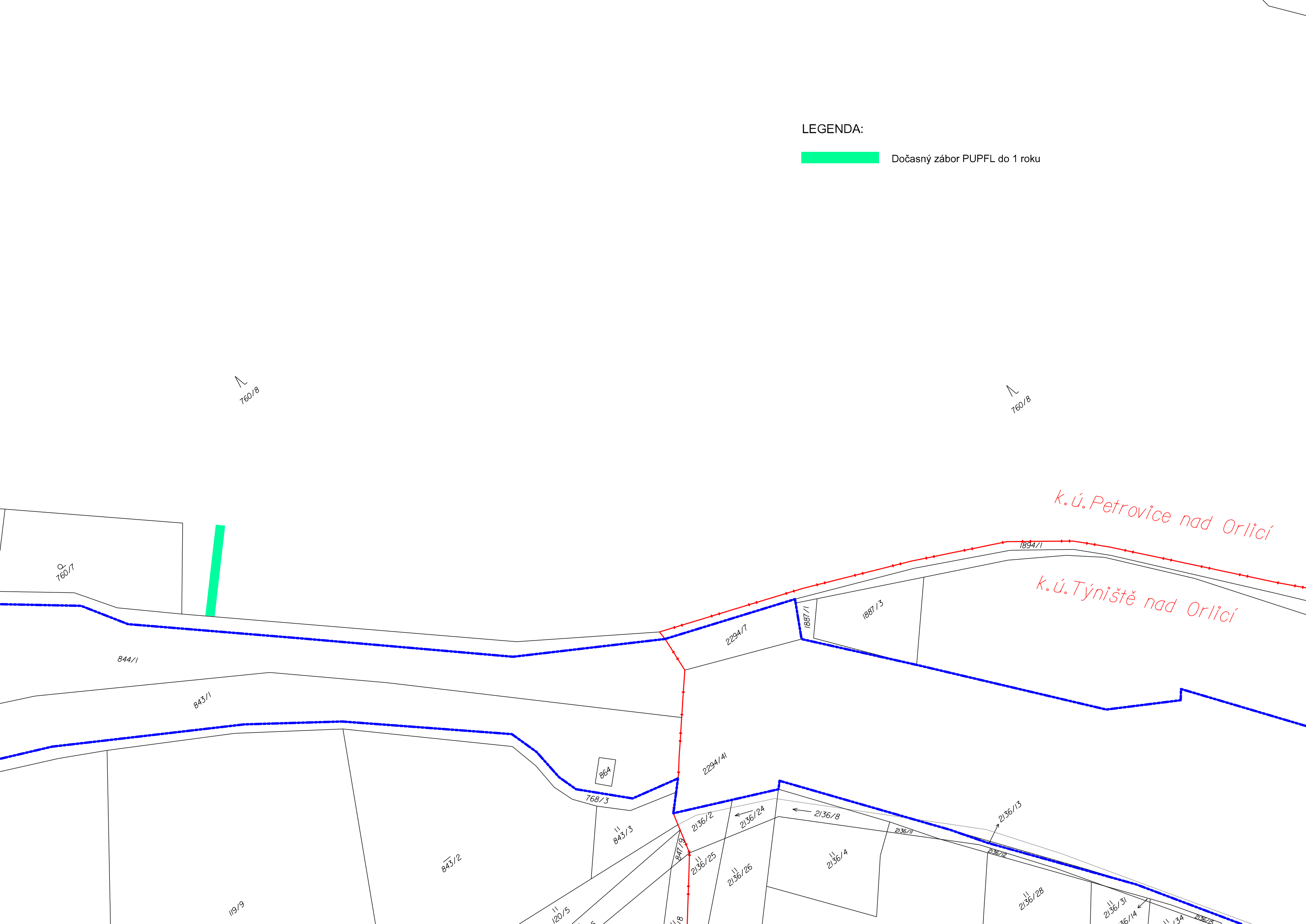
LEGENDA:

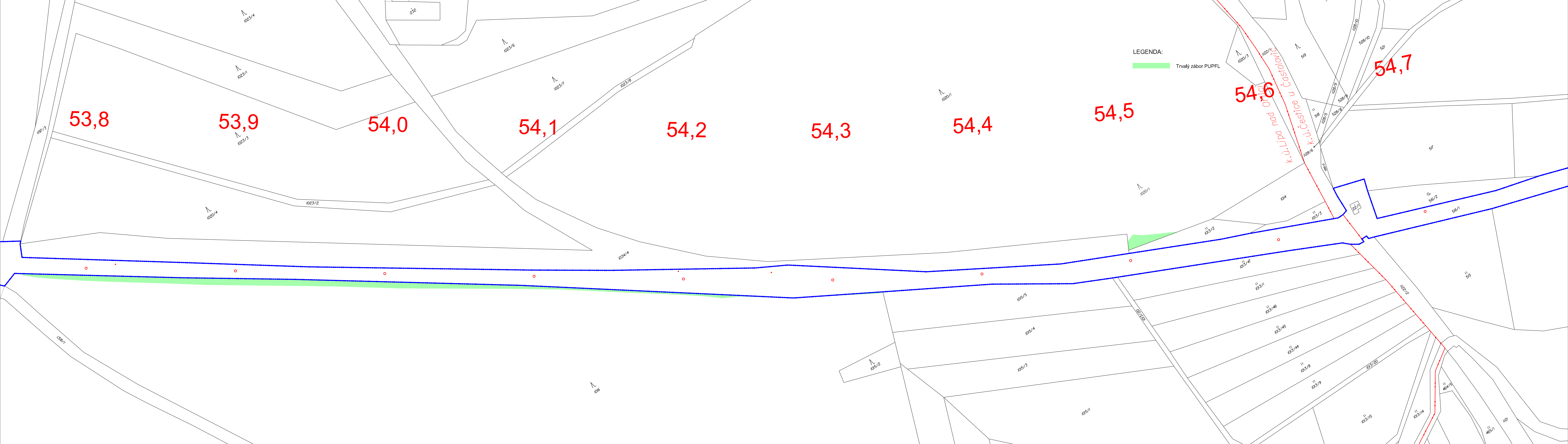
Dočasný zábor PUPFL do 1 roku

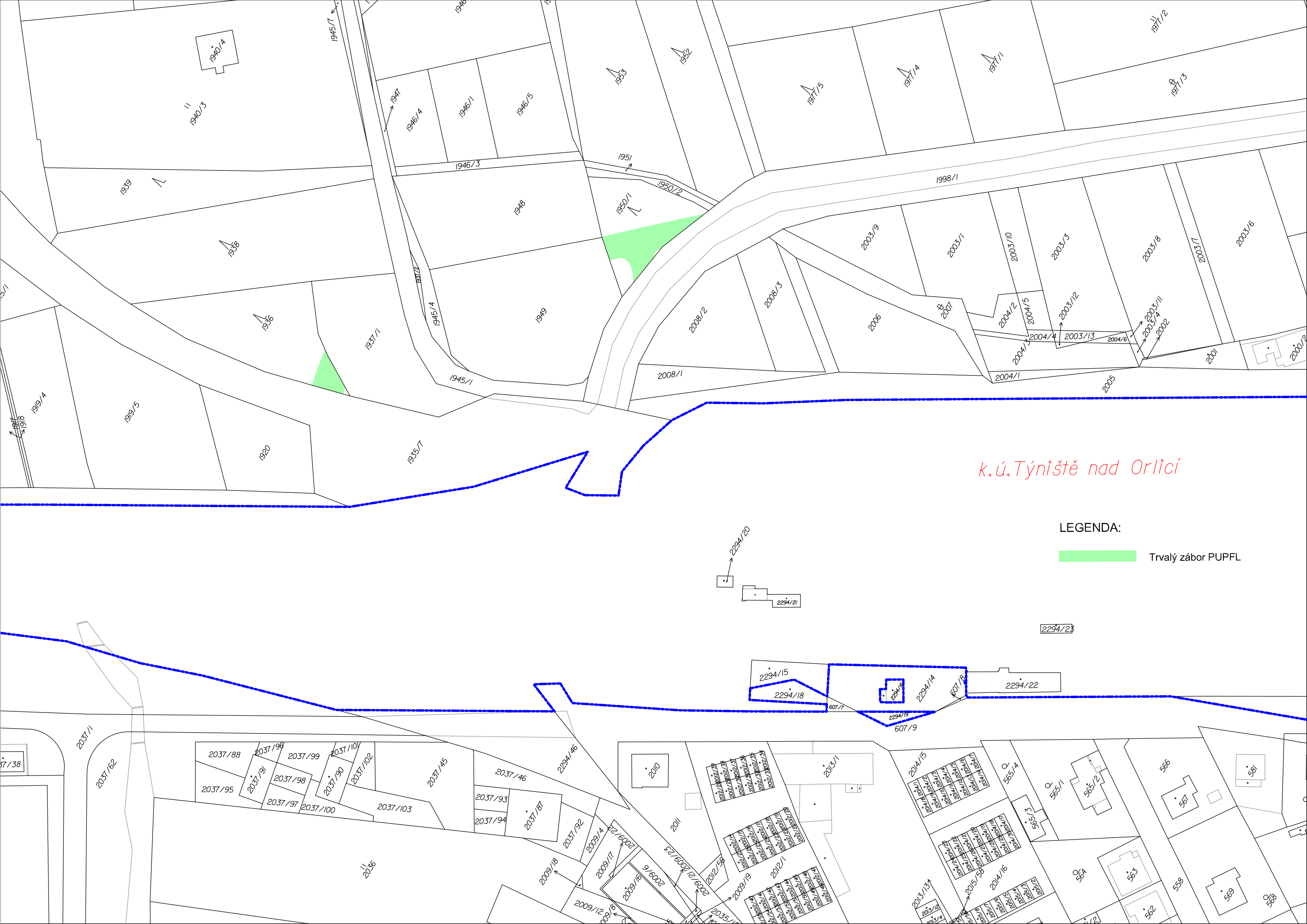


LEGENDA:

 Dočasný zábor PUPFL do 1 roku







k.ú. Týniště nad Orlicí

LEGENDA:
Trvalý zábor PUPFL