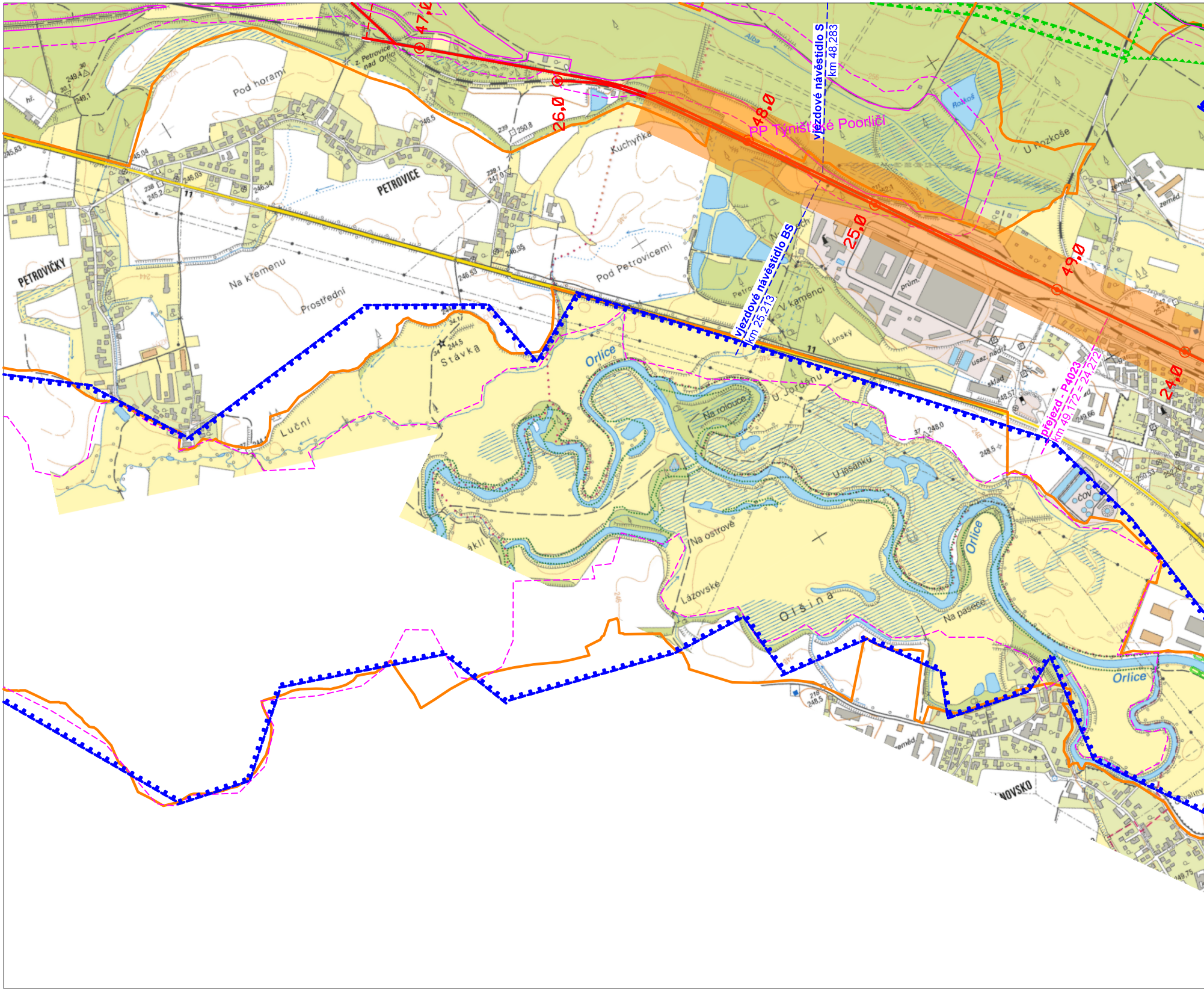
47,0
26,0
48,0
25,0
49,0
24,0
PP Týnišťské Poorličí
vjezdové návěstidlo S
km 48,283
vjezdové návěstidlo BS
km 25,213
přejezd - P4023
km 49,172 = 24,272
z. Petrovice nad Orlicí
Pod horami
PETROVICE
PETROVIČKY
Kuchyňka
Na křemenu
Prostřední
Pod Petrovicemi
Stávka
Luční
Orlice
Na rolouce
U Jordánu
U jasánku
Na ostrově
Lázovské
Olšina
Na pasece
Orlice
Orlice
ČOV
U Rozkoše
Rozkoš
Alba
V kamenci
Lánský
prům.
usaz. nádrž
sklad
zeměd.
zeměd.
NOVSKO
11

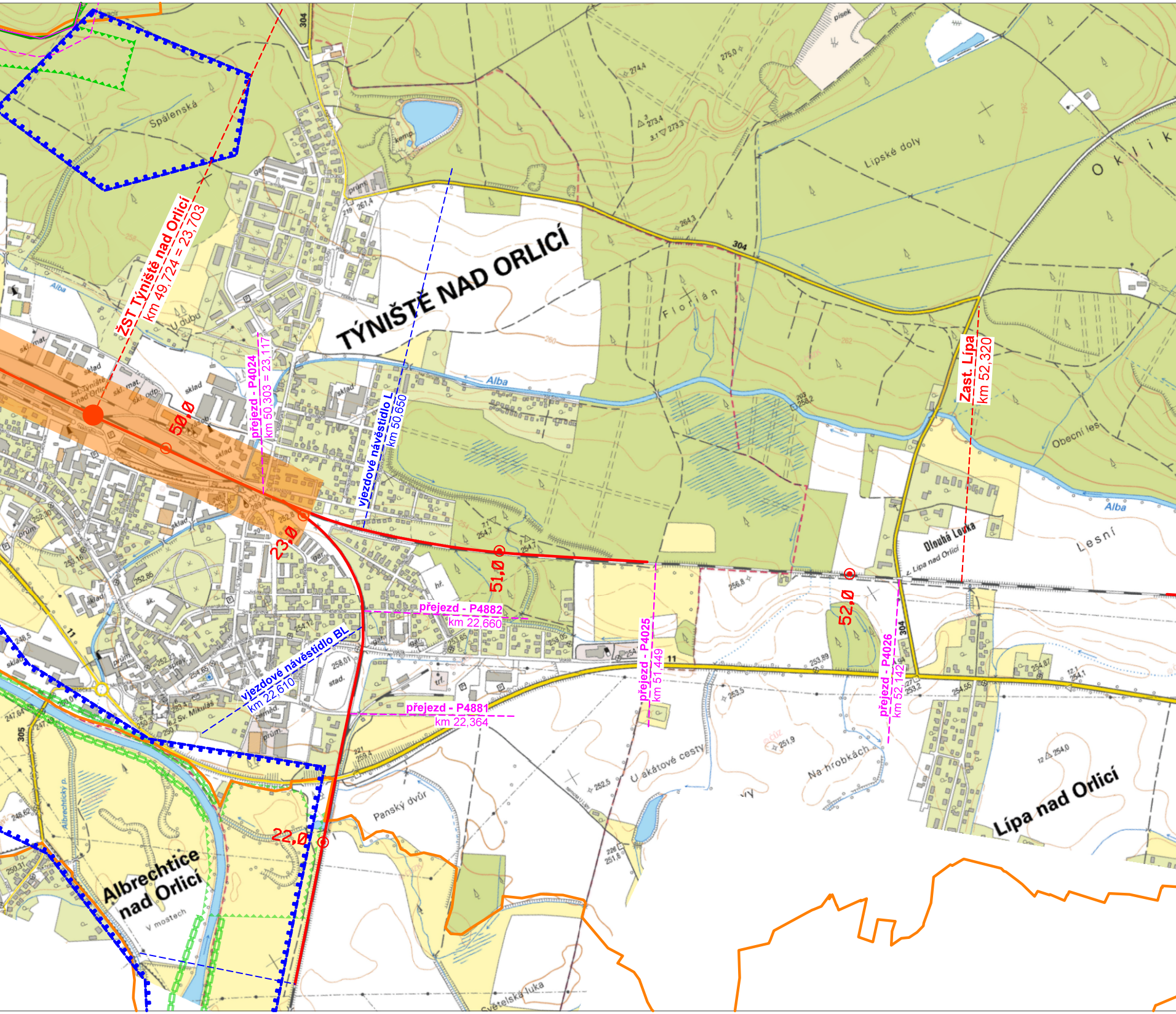
ŽST Týniště nad Orlicí
km 49,724 = 23,703
TÝNIŠTĚ NAD ORLICÍ
přejezd - P4024
km 50,303 = 23,117
vjezdové návěstidlo L
km 50,650
50,0
23,0
51,0
52,0
22,0
Zast. Lípa
km 52,320
přejezd - P4882
km 22,660
přejezd - P4881
km 22,364
vjezdové návěstidlo BL
km 22,610
přejezd - P4025
km 51,449
přejezd - P4026
km 52,142
Lípa nad Orlicí
Albrechtice nad Orlicí
Alba
Spálenská
U dubu
Lipské doly
Florián
Oklik
Obecní les
Dlouhá Louka
Lesní
U akátové cesty
Na hrobkách
Panský dvůr
Světelská luka
V mostech
304
305
11

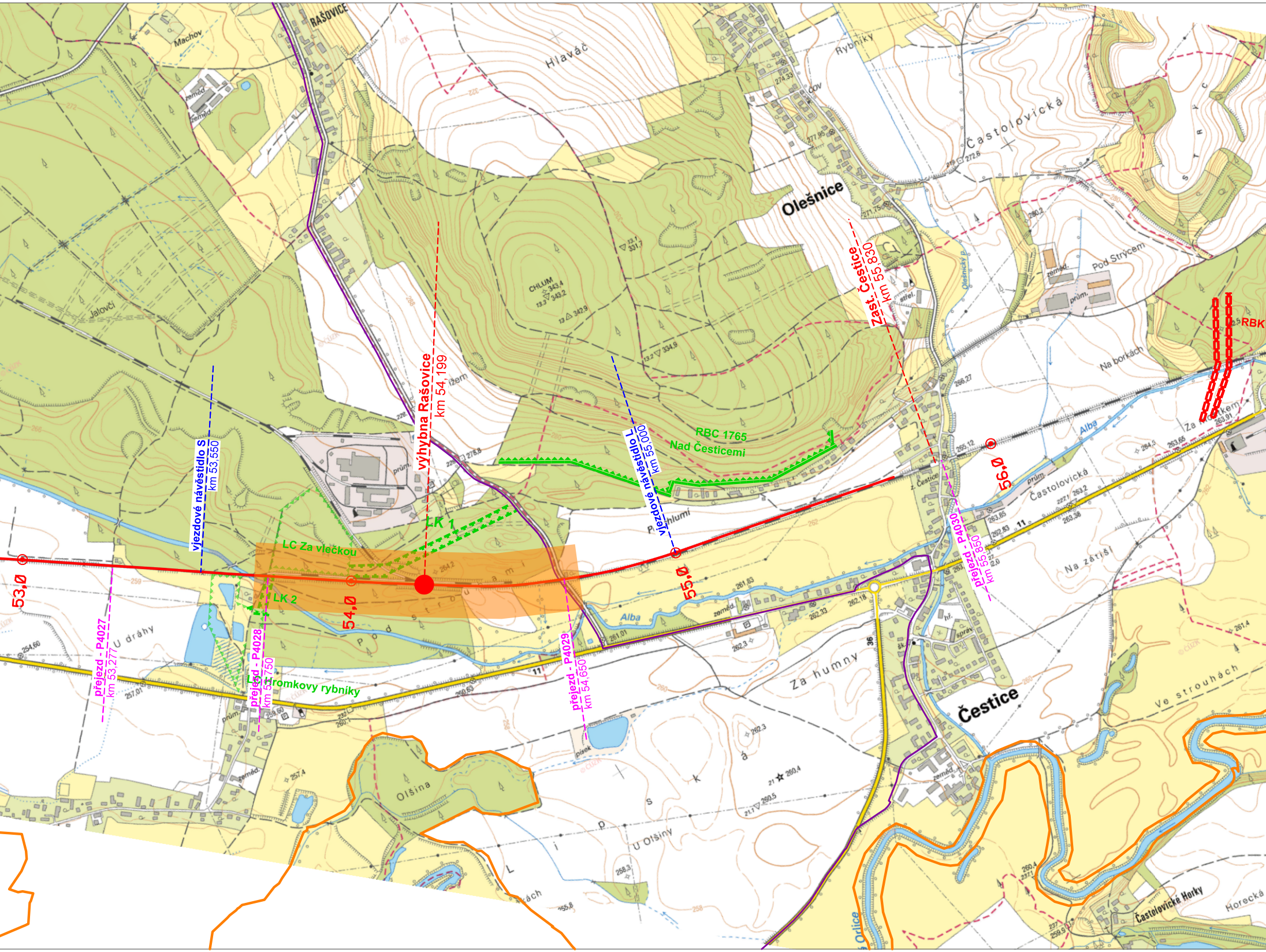
výhybna Rašovice
km 54,199
vjezdové návěstidlo S
km 53,550
vjezdové návěstidlo L
km 55,000
Zast. Čestice
km 55,830
přejezd - P4027
km 53,277
přejezd - P4028
km 53,750
přejezd - P4029
km 54,650
přejezd - P4030
km 55,850
53,0
54,0
55,0
56,0
LK 1
LK 2
LC Za vlečkou
LC Hromkovy rybníky
RBC 1765
Nad Česticemi
RBK
RAŠOVICE
Olešnice
Čestice
Machov
Hlaváč
Rybníky
Častolovická
CHLUM
Jalovčí
Pod Strýcem
Na borkách
Za Mostkem
Na zátiší
Ve strouhách
Za humny
Olšina
U Olšiny
U dráhy
Pod strouhami
Podhlumí
Alba
Olešnický p.
Častolovické Horky
Horecká
Orlice
11
36

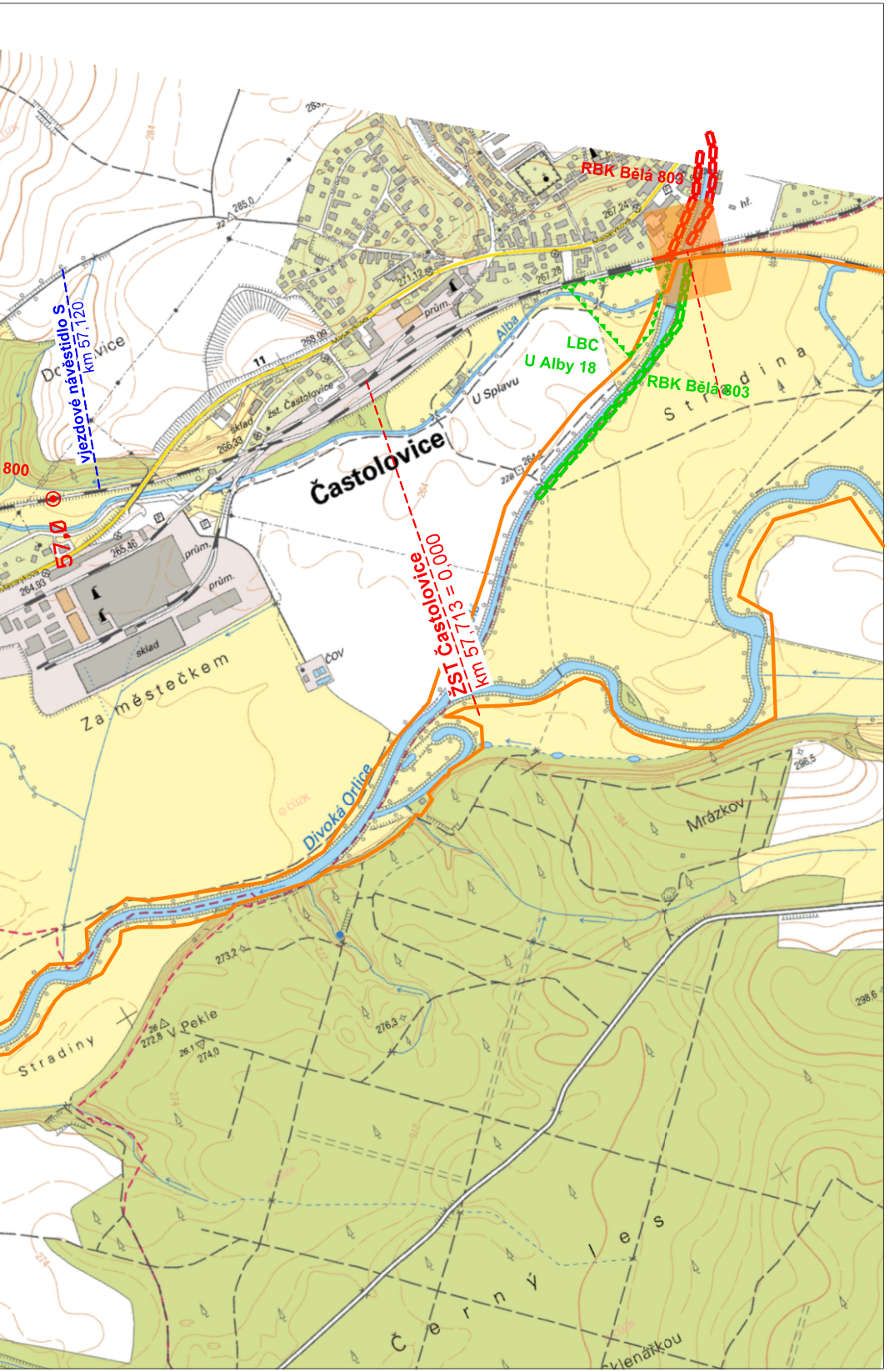
RBK Bělá 803
hř.
267,24
285,0
22
271,12
267,28
prům.
268,09
11
Do…vice
vjezdové návěstidlo S
km 57,120
800
57,0
žst. Častolovice
sklad
266,33
Alba
LBC
U Alby 18
RBK Bělá 803
U Splavu
Stradina
Častolovice
264
228
264,2
265,46
264,93
prům.
prům.
sklad
ČOV
ŽST Častolovice
km 57,713 = 0,000
Za městečkem
Divoká Orlice
Mrázkov
296,5
284
273,2
276,3
272,8
26
V Pekle
26.1
274,0
Stradiny
274
276
298,6
Černý les
…klenářkou
© ČÚZK

LEGENDA:

▬	Evropsky významná lokalita
▬	CHOPAV
▲▲▲▲▲▲▲▲	Ochranné pásmo vodního zdroje
╍╍╍╍	ochranné pásmo ZCHÚ
▬	zvláště chráněné území (ZCHÚ)
▭▭▭▭▭	regionální biokoridor
▲▲▲▲▲▲▲▲	lokální biocentrum
▲▲▲▲▲▲▲▲	lokální biokoridor

Po připomínkách 03/2018

VÝŠKOVÝ SYSTÉM Bpv SOUŘADNICOVÝ SYSTÉM S-JTSK

Číslo změny:	*Obsah změny:*	*Datum změny:*
01	-	-
02	-	-
03	-	-

Objednatel:

SŽDC
Správa železniční dopravní cesty

SŽDC, s.o.
Dlážděná 1003/7, 110 00 Praha 1
tel.: +420 222 335 777
e-mail: szdc@szdc.cz

Generální projektant:

SUDOP PRAHA

SUDOP PRAHA a.s.
Olšanská 1a, 130 80 Praha 3
tel.: +420 267 094 111
e-mail: praha@sudop.cz

Hlavní inženýr projektu: ING. MARTIN RAIBR

Garant profese: ING. JITKA TOBOLOVÁ

Středisko: SILNIC A DÁLNIC

Vedoucí střediska: ING. HANA STAŇKOVÁ

Odpovědný projektant SO, IO, PS: ING. TOMÁŠ ADAM

Vypracoval: ING. TOMÁŠ ADAM

Kontroloval: ING. KATEŘINA HLADKÁ, Ph.D.

Název akce:

Zvýšení kapacity trati Týniště n.O. - Častolovice - Solnice, 3. část

Číslo smlouvy: 17 054 208

Projektový stupeň: PD

Část:

SITUACE STAVBY
MAPOVÉ PŘÍLOHY V OBLASTI ŽIVOTNÍHO PROSTŘEDÍ
část 1 (Týniště nad Orlicí, výhybna Rašovice, Častolovice)

Datum: 30.11.2017

Číslo části: C.4.1

DOKUMENT LZE UŽÍVAT POUZE VE SMYSLU PŘÍSLUŠNÉ SMLOUVY O DÍLO. ŽÁDNÁ JEHO ČÁST NEMŮŽE BÝT DLE ZÁKONA č.121/2000 Sb. KOPÍROVÁNA NEBO JINÝM ZPŮSOBEM ROZŠIŘOVÁNA BEZ SOUHLASU SUDOP PRAHA a.s.