



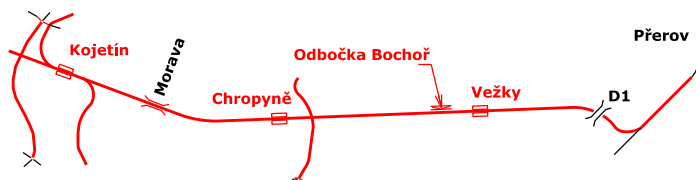
Spolufinancováno  
Evropskou unií



Jiná ověření:

Paré:

Orientační schéma:




Razítko oprávněné osoby:

Podpis:

Datum:

Revize:	Datum:	Popis:	Kontroloval:
000	27.9.2024	Dokumentace PDPS	Mgr. Bc. Rudolf Polášek

Stavebník/Investor:	<b>Správa železnic, státní organizace</b>		<b>SPRÁVA ŽELEZNIC</b>
Adresa:	<b>Dlážděná 1003/7, 110 00 Praha 1</b>		
Zástupce investora:	<b>Stavební správa východ</b>		
Adresa:	<b>Nerudova 773/1, 779 00 Olomouc</b>		

Zhotovitel díla:	<b>Společnost Koj-Pře</b>		
Adresa:	<b>MORAVIA CONSULT Olomouc a.s.</b>	<b>SAGASTA s.r.o.</b>	<b>EXprojekt s.r.o.</b>
Kontakt:	Legionářská 1085/8 779 00 Olomouc T: +420 585570444 E: moravia@moravia.cz	Novodvorská 1010/14 142 00 Praha 4-Lhotka T: +420 261344100 E: info@sagasta.cz	Heršpická 758/13 Štýřice, 619 00 Brno T: +420 533312000 E: info@exprojekt.cz
			
Zhotovitel části/objektu:	<b>Ecological Consulting a.s.</b>		
Adresa:	<b>Legionářská 1085/8, 779 00 Olomouc</b>		
Kontakt:	T: +420 585 203 166 E: ecological@ecological.cz		
			
Hlavní projektant (HIP):	<b>Ing. Jiří Malina</b>	Specialista:	<b>Mgr. Lucie Peterková, Ph.D.</b>

Název stavby/akce:	<b>Modernizace trati Brno-Přerov, 5. stavba Kojetín Přerov</b>		Označení investora: <b>S621500937</b>
			Zakázka: <b>23-020-232-SR</b>
Název části:	Kolejový svršek a spodek		Označení části: <b>D.2.1.1</b>
Název objektu/dílčí části:	<b>Kojetín - Přerov, kácení zeleně a náhradní výsadba</b>		Označení objektu/komplexu: <b>SO 50-00-05</b>
Název přílohy:	-		Číslo přílohy (typ/pořadí):
Název dílčí části přílohy:	-		<b>-</b>
Odpovědný projektant: Ing. Vladimír Maňák	Zpracovatel přílohy: Ing. Vladimír Maňák	Měřítko: - Formáty: -	Stupeň dokumentace: <b>PDPS</b>
Kraj: Olomoucký/Zlínský	Katastrální území: -	TUDU: 2101 Brno-hl.n. – Přerov	Smluvní datum zpracování: <b>27.9.2024</b>

Označení investora:	Stupeň dokumentace:	Část:	Objekt:	Podoblast:	Příloha:	Revize:
S 6 2 1 5 0 9 3 7	- P D P S	- D 2 1 1 X	- S O 5 0 0 0 0 0 5	- X X	- X - X X X	- 0 0 0

DOKUMENT LZE UŽÍVAT POUZE VE SMYSLU PŘÍSLUŠNÉ SMLOUVY O DÍLO. ŽÁDNÁ JEHO ČÁST NEMŮŽE BÝT DLE ZÁKONA č. 121/2000 Sb. KOPÍROVÁNA NEBO JINAK ROZŠÍŘOVÁNA. BEZ SOUHLASU MORAVIA CONSULT Olomouc a.s. FINANCOVÁNO EVROPSKOU UNIÍ. VYJÁDŘENÉ NÁZORY A STANOVISKA JSOU VŠAK POUZE NÁZORY A STANOVISKY AUTORA/AUTORŮ A NEMUSÍ NUTNĚ ODRAŽET NÁZORY A STANOVISKA EVROPSKÉ UNIE NEBO CINEA. EVROPSKÁ UNIE ANI CINEA ZA NĚ NEMOHOU NĚST ODPOVĚDNOST.

Doplňující údaje:

0	11/2024	1. vydání	Ing. Maňák	Mgr.Bc. Povýšilová	Mgr.Bc. Polášek	Mgr. Gabriel
			v. r.	v. r.	v. r.	v. r.
Rev.	Datum	Popis	Vypracoval	Kreslil/psal	Kontroloval	Schválil
<b>Objednatel:</b>  MORAVIA CONSULT Olomouc a.s. Legionářská 1085/8 779 00 Olomouc 				<b>Souprava:</b>		
<b>Zhotovitel:</b>  Ecological Consulting a.s. Legionářská 1085/8, 779 00 Olomouc tel: 720 856 269 e-mail: ecological@ecological.cz 						
<b>Projekt:</b> <b>„Modernizace trati Brno – Přerov, 5. stavba Kojetín – Přerov“</b>				Číslo projektu:	23055	
				VP (HIP):	Mgr. Bc. Polášek	
				Stupeň:	PDPS	
KÚ: Olomoucký, Zlínský			Datum:			11/2024
<b>Obsah:</b>  SO 50-00-05 Kojetín - Přerov, kácení zeleně a náhradní výsadba				Archiv:		
				Formát:		
				Měřítko:		
				Část:	D.2.1.1	Příloha:



**Objednatel:** MORAVIA CONSULT Olomouc a.s.

Legionářská 1085/8

779 00 Olomouc

**Zpracovatel:** Ecological Consulting a.s.

Legionářská 1085/8

779 00 Olomouc

tel. 585 203 166

[www.ecological.cz](http://www.ecological.cz)



Listopad 2024

Ing. Vladimír Maňák

Prvotní dokumentace je uložena v archivu objednatele.

**Rozdělovník:**

0 x výtisk, 1 x digitální verze:

MORAVIA CONSULT Olomouc a.s.

0 x výtisk, 1 x digitální verze:

Ecological Consulting a.s.

**Řešitelský kolektiv:**

Ing. Vladimír Maňák – kácení zeleně

*Ecological Consulting a.s., Legionářská 1085/8, 779 00 Olomouc, tel. 733 531 356*

Mgr. Bc. Petra Povýšilová – náhradní výsadby

*Ecological Consulting a.s., Legionářská 1085/8, 779 00 Olomouc, tel. 720 856 269*

Bc. Jakub Leschinger – kácení lesní zeleně

*Ecological Consulting a.s., Legionářská 1085/8, 779 00 Olomouc, tel. 733 531 356*

<b>1</b>	<b>Popis záměru .....</b>	<b>5</b>
<b>2</b>	<b>Kácení dřevin .....</b>	<b>5</b>
<b>3</b>	<b>Náhradní výsadba.....</b>	<b>6</b>
3.1	Chropyně.....	7
3.2	Bochoř.....	8
3.3	Přerov.....	8
3.4	Kroměříž.....	11
<b>4</b>	<b>Založení náhradní výsadby .....</b>	<b>12</b>
<b>5</b>	<b>Péče o náhradní výsadbu.....</b>	<b>13</b>
<b>6</b>	<b>Závěr.....</b>	<b>14</b>
<b>7</b>	<b>Přílohy .....</b>	<b>14</b>

## 1 Popis záměru

Předmětem stavby je kompletní rekonstrukce železniční infrastruktury trati Kojetín – Přerov, její zdvojkolejnění s maximální rychlostí 200 km/h. Stavba začíná před žst. Kojetín v cca km 72,1 stávajícího staničení, kde bude navazovat na stavbu „Modernizace trati Brno – Přerov, 4. stavba Nezamyslice – Kojetín“. Konec stavby plynule navazuje na již modernizovanou žst. Přerov v cca 88,04 km stávajícího staničení. Při realizaci záměru dojde k rozšíření drážního tělesa a k přebudovávání mostních objektů (včetně propustků). Zrušeny budou také všechny železniční přejezdy, které nahradí mimoúrovňové křížení. V souvislosti s rušením přejezdů je navržen také silniční obchvat Kojetína, který povede jihozápadně. Také bude nutná úprava některých přístupových cest. Menší přeložka trati je zamýšlena v oblouku u Přerova, v rámci zmenšení poloměru oblouku mezi Kojetínem a Chropyní (v Chropyňském luhu) a při změně směrového uspořádání odbočky trati na Kroměříž.

## 2 Kácení dřevin

Dřeviny rostoucí mimo les navržené k odstranění se nacházejí na katastrálních územích Bezměrov, Bochoř, Horní Moštěnice, Chropyně, Kojetín, Lověšice u Přerova, Popůvky u Kojetína, Postoupky, Přerov, Věžky u Přerova a Vlkoš u Přerova. Ve sledovaném území dotčeném realizací stavebního záměru převládají z dřevin stromového patra dřeviny listnaté, keřové patro je zastoupeno jak samostatně rostoucími skupinami keřů a zmlazujících dřevin, tak i jako doprovodný podrost stromového patra v některých plochách.

Typickými zdejšími představiteli stromových listnatých dřevin jsou – trnovník akát (*Robinia pseudoacacia*), javor (*Acer sp.*), bříza bělokorá (*Betula pendula*), dále také ovocnými druhy – jablonoň domácí (*Malus domestica*), slivoň (*Prunus sp.*) a další. Keřové patro pak představují například zástupci druhů bez černý (*Sambucus nigra*), růže šípková (*Rosa canina*), hloh (*Crataegus sp.*) a zmlazující dřeviny stromového patra.

Rozsah kácení dřevin vychází z podrobného terénního dendrologického průzkumu, který byl proveden na základě požadavků objednatele a je součástí dokumentace. Celkem je navrženo dle dendrologického průzkumu k odstranění 2 072 dřevin rostoucích mimo les (v tabulkové příloze sloupec „Navrženo ke kácení“) a 261 031 m<sup>2</sup> zapojených porostů dřevin.

Kácení se řídí platnými předpisy a legislativou ČR. Doporučené období pro kácení dřevin je doba vegetačního klidu (30. 10. – 31. 3.). Při kácení nesmí být poškozovány okolní dřeviny a porosty, které nebudou káceny. V případě kácení dřevin a zapojených porostů dřevin přesahujících legislativně stanovené rozměry, je nutné povolení ke kácení dřevin rostoucích mimo les. Tato povolení, resp. závazná stanoviska vydává příslušný Obú/Měú. Dřeviny, které nebudou káceny, je třeba na stanovišti chránit dle arboristického standardu AOPK – Ochrana dřevin při stavební činnosti. V případě kácení v období mimo vegetační klid, je nutné provést ornitologický průzkum vylučující hnízdění ptáků v kácených porostech.

Pro kácení dřevin rostoucích mimo les je zpracován propočet nákladů, který je přílohou tohoto dokumentu.

Kácením vznikne 19 780,86 t dřevní hmoty. Ta bude nabídnuta nejprve vlastníkům, pokud ji ti nebudou chtít, bude odvezena na skládku (do kompostárny) jako biologicky rozložitelný odpad. V rozpočtu je počítáno s odvezením veškeré hmoty. Označení dřevin, jejich popis a zakreslení je součástí tohoto dokumentu.

### **3 Náhradní výsadba**

Náhradní výsadby se řídí platnými právními předpisy.

Základním právním předpisem je zákon č. 114/1992 Sb., o ochraně přírody a krajiny, a jeho prováděcí předpis – vyhláška č. 189/2013 Sb., o ochraně dřevin a povolování jejich kácení.

Části, týkající se ochrany dřevin rostoucích mimo les a náležitostí jejich kácení, jsou následující:

#### Zákon č. 114/1992 Sb., o ochraně přírody a krajiny, v platném znění:

##### § 9 Náhradní výsadba a odvody

(1) Orgán ochrany přírody může ve svém rozhodnutí o povolení kácení dřevin uložit žadateli přiměřenou náhradní výsadbu ke kompenzaci ekologické újmy vzniklé pokácením dřevin. Současně může uložit následnou péči o dřeviny po nezbytně nutnou dobu, nejvýše však na dobu pěti let.

(2) Náhradní výsadbu podle odstavce 1 lze uložit na pozemcích, které nejsou ve vlastnictví žadatele o kácení, jen s předchozím souhlasem jejich vlastníka. Obce vedou přehled pozemků vhodných pro náhradní výsadbu ve svém územním obvodu po předběžném projednání s jejich vlastníkem.

(3) Pokud orgán ochrany přírody neuloží provedení náhradní výsadby podle odstavce 1, je ten, kdo kácí dřeviny z důvodů výstavby a s povolením orgánu ochrany přírody povinen zaplatit odvod do rozpočtu obce, která jej použije na zlepšení životního prostředí. Ten, kdo kácí dřeviny protiprávně, je povinen zaplatit odvod do Státního fondu životního prostředí České republiky. Výši odvodů, podmínky pro jejich ukládání i případné prominutí stanoví zvláštní zákon.

(4) Zajištěním náhradní výsadby podle odstavce 1 nebo zaplacením odvodu podle odstavce 3 je zároveň splněna povinnost náhradního opatření podle § 86 odst. 2 i náhrady ekologické újmy.

Náhradní výsadba je stanovena ve vydaných závazných stanoviscích příslušných obcí k dokumentaci pro územní rozhodnutí (Bochoř, statutární město Přerova, Chropyně) ke kácení dřevin, Žalkovice, Vlkoš, Kyselovice, Kojetín, Věžky náhradní výsadbu nepožadují.

Vzhledem k navýšení požadavku na kácení v rámci zpracování dokumentace pro provádění stavby byl aktualizován dendrologický průzkum a bylo zažádáno o povolení ke kácení.

***K datu odevzdání projektové dokumentace ve stupni PDPS vydaly povolení ke kácení následující obce:***

**OÚ Bezměrov – č.j. 177/24 ze dne 8.10.2024** – nebyla uložena náhradní výsadba

**OÚ Bochoř - č.j. 2401585/2024/Boch ze dne 10.9.2024** – nebyla uložena náhradní výsadba

**OÚ Horní Moštěnice – č.j. 1238/2024 ze dne 27.9.2024** – nebyla uložena náhradní výsadba

**MěÚ Chropyně - naše zn. MCH 5366/2024 ze dne 06.09.2024** – ukládá náhradní výsadby

**MěÚ Kroměříž – č.j. MeUKM/0105321/2024 ze dne 5. 11. 2024** – ukládá náhradní výsadby

**OÚ Věžky – ze dne 16.10.2024** – nebyla uložena náhradní výsadba

**OÚ Vlkoš – č.j. 577/2024/OÚ ze dne 9.10.2024** – nebyla uložena náhradní výsadba

*V současné době probíhá řízení o povolení ke kácení na území Statutárního města Přerova a města Kojetína. Dle předběžné informace budou požadovány náhradní výsadby (předpokládaný rozsah je uveden níže v textu).*

### **3.1 Chropyně**

Městský úřad Chropyně ukládá náhradní výsadbu ve svém závazném stanovisku ze dne 30.6.2020 (č.j. 3342/2020/OVŽP) v množství 200 ks ve druhové skladbě 50 ks olše lepkavá, 50 ks dub letní, 40 ks jasan ztepilý, 40 ks habr obecný a 20 ks lípa srdčitá na pozemku p. č. 1961 v k. ú. Chropyně v termínu do jednoho roku od provedení kácení a odbornou následnou péčí o nově vysazené dřeviny po dobu pěti let. Dřeviny je nutno vysadit tak, aby vznikla pestrá skladba porostu a došlo tím k posílení biodiverzity v dotčeném území.

V rámci aktualizace DÚR vydal městský úřad Chropyně závazné stanovisko (č.j. MCH 3864/2020 ze dne 16.2.2023) ke kácení, kde požaduje vysadit 155 ks původních druhů dřevin na pozemku p. č. 301/2; 301/3 a 301/4 v k. ú. Chropyně v termínu do jednoho roku od provedení kácení a odbornou následnou péčí o nově vysazené dřeviny po dobu pěti let. Dřeviny je nutno vysadit tak, aby vznikla pestrá skladba porostu a došlo tím k posílení

biodiverzity v dotčeném území. Specifikace dřevin k náhradní výsadbě, jejich rozmístění a lokalita budou upřesněny před provedením výsadby s orgánem ochrany přírody a krajiny.

K výsadbě budou použity vzrostlé stromky se zapěstovanou korunou, s velikostí obvodu kmínků ve výšce 100 cm minimálně 12-14 cm s balem. Případně uhynulé nebo zničené vysazené stromy budou průběžně nahrazeny. Výsadba bude provedena dle arboristického standardu SPPK A02 001:2021 Výsadba stromů (dostupné on-line <http://standards.nature.cz/>) včetně instalace ochrany proti okusu a ohryzu.

V průběhu zpracování projektové dokumentace pro povolení stavby jsou uloženy náhradní výsadby v následujícím rozsahu:

**313 ks stromů a 247 ks** keřů původních druhů na pozemku p. č. 1582/1; 1576/1 a 1579/14 v k. ú. Chropyně v termínu do jednoho roku od provedení kácení a odbornou následnou péčí o nově vysazené dřeviny po dobu pěti let.

Dřeviny je nutno vysadit tak, aby vznikla pestrá skladba porostu a došlo tím k posílení biodiverzity v dotčeném území. Specifikace dřevin k náhradní výsadbě, jejich rozmístění a lokalita budou upřesněny před provedením výsadby s orgánem ochrany přírody a krajiny.

K výsadbě budou použity vzrostlé stromky se zapěstovanou korunou, s velikostí obvodu kmínků ve výšce 100 cm minimálně 12-14 cm s balem. Případně uhynulé nebo zničené vysazené stromy budou průběžně nahrazeny. Výsadba bude provedena dle arboristického standardu SPPK A02 001:2021 Výsadba stromů (dostupné on-line <http://standards.nature.cz/>) včetně instalace ochrany proti okusu a ohryzu.

### **3.2 Bochoř**

Na základě rozhodnutí ke kácení č.j.: 2000788/2020/Boch ze dne 14.7.2020 je požadována výsadba 10 ks stromů. Je uvažováno s výsadbou sazenic o obvodku kmínku 10-12 cm.

Přesné rozmístění stromů na vymezené pozemky bude upřesněno ve spolupráci s obcí, a to v aktuálním roce, ve kterém bude výsadba realizována.

### **3.3 Přerov**

Statutární město Přerov požaduje ve svém závazném stanovisku č.j. MPr/103289/2021/STAV/ZP/Tes ze dne 31.5.2021 výsadbu:

taxon	počet	pozemek	poznámka	katastrální území
slivoní (švestka)	12 ks	parc. č. 455/2		Lověšice u Přerova
slivoní (švestka, třešeň)	60 ks	parc. č. 442/1		
slivoní (švestka, třešeň)	28 ks	parc. č. 442/2		
hrušní a jabloní, případně vzrostlejších druhů dřevin ořešák, jeřáb, třešeň. mandloň	24 ks	parc. č. 486		
hrušní a jabloní, popř. dalších vzrostlejších druhů dřevin ořešák, jeřáb, třešeň	55 ks	parc.č. 520/1		
vrby (případně habry nebo jiné dle závazného stanoviska č.j. MMP/047334/2021/STAV/ZP/Eh	4-8 ks	parc. č. 523/2	dřeviny budou vysazeny do volných míst	

Dřeviny budou o obvodu kmínku min. 12–14 cm, s kořenovým balem, jednovrcholové, domácí provenience. Náhradní výsadba bude provedena zásadně mimo vegetační období, do 7 měsíců po kácení dřevin; na pozemcích parc. 486 a 520/1, 523/2 nejpozději do 6 měsíců po ukončení stavby v úseku k.ú. Lověšice u Přerova; vždy po vyrozumění vlastníka dotčených pozemků a dle jeho pokynů;

Náhradní výsadba bude provedena v souladu s ČSN 83 9021. Provedení náhradní výsadby bude oznámeno zdejšímu orgánu ochrany přírody. Povinnost následné péče o vysazené dřeviny (mechanická ochrana před poškozením vč. chráničky před poškozením sekačkami a zvěří, ruční obsekávání sazenic, náhrada uhynulých jedinců, mechanická opora a zejména zálivka v teplém a suchém období, provedení pěstebních řezů) po dobu 5 let od provedení výsadby.

V rámci prací na dokumentaci ve fázi PDPS bylo žádáno o dodatečné povolení ke kácení dřevin. Dle požadavku Statutárního města Přerova bude realizována výsadba v lokalitě navrhovaného lokálního biokoridoru Úzké padělky na základě dokumentu „Projektová dokumentace pro realizaci ÚSES na vybraných lokalitách města Přerova“ zpracovaného firmou Atregia s.r.o. (srpen 2022) pro Statutární město Přerov.

Schéma navrhovaných výsadeb je zachyceno v Příloze č. 6 (**výkresy č. 04 e, f**) „Situace návrhu BK Úzké padělky“ v měřítku 1:500. K výsadbě je navržen pozemek ve vlastnictví Statutárního města Přerova p.č. 1197 na k.ú. Újezdec u Přerova o výměře 6954 m<sup>2</sup>. Parcela



je o šířce 15 metrů mezi komunikací z Újezdce do Želatovic a malým polním lesíkem. Celková délka zakládané části lokálního biokoridoru je 470 metrů.

Níže je uveden počet kusů dřevin. Sazenice stromů budou velikosti lesnických sazenic (výšky 40 – 60 cm).

<b>Stromy:</b>		<b>A</b>	<b>B</b>	<b>C</b>	<b>D</b>	<b>Σ</b>
Ac	<i>Acer campestre</i>	45	45	45	45	180
Cb	<i>Carpinus betulus</i>	80	80	80	80	320
Q	<i>Quercus petraea</i> <i>agg.</i>	40	40	20	20	120
Qr	<i>Quercus robur</i>	50	50	70	70	240
St	<i>Sorbus torminalis</i>	10	10	10	10	40
Tc	<i>Tilia cordata</i>	25	25	25	25	100
Tp	<i>Tilia platyphyllos</i>	20	20	20	20	80
<b>celkem</b>		270	270	270	270	<b>1080</b>
<b>keře</b>						
Cm	<i>Cornus mas</i>	5	10	5	5	25
Ca	<i>Corylus avellana</i>	10	10	10	5	35
C	<i>Crataegus</i> <i>monogyna</i>	20	20	20	20	80
Lv	<i>Ligustrum vulgare</i>	30	30	30	30	120
Lx	<i>Lonicera xylosteum</i>	10	10	10	10	40
Ps	<i>Prunus spinosa</i>	10	10	10	10	40
Rh	<i>Rhamnus</i> <i>catharticus</i>	10	10	10	10	40
Sw	<i>Swida sanguinea</i>	30	30	30	30	120
VI	<i>Viburnum lantana</i>	10	5	10	10	35
<b>celkem</b>		135	135	135	130	<b>535</b>

Výsadby lesnických sazenic jsou navrženy v šesti řadách. Celkem jsou výsadby rozvrženy do 4 samostatně oplocených úseků délky 100 metrů, mezi kterými je ponechán průchod s minimální šířkou 5 m.

Výsadby lesnických sazenic jsou navrženy v řadách od sebe vzdálených 2 m, v řadách budou dřeviny vysazeny po 1,5m. První řada dřevin je vzdálena minimálně 2,5 metrů od hranice parcely. Výsadby keřů jsou navrženy v jedné řadě podél okraje koridoru.

Meziřadí výsadeb a dřevinami neosázené části mimo oploceny budou osety nízkostébelnou travní směsí. Lesnické sazenice stromů a keře budou vysazeny v neosetých pásích šířky 50 cm. Následné zamulčování výsadeb bude provedeno v celém pásu šířky 50 cm. Ochrana dřevin proti okusu zvířetí bude provedena oplocením lesnickým pletivem po obvodu výsadbových skupin.

Sumarizace výsadeb BK Úzké padělky:

Počet sazenic: 1080 lesnických sazenic stromů a 535 sazenic keřů

Součástí bude i realizace oplocenek o celkové délce 950 m, včetně osmi bran

Technologie výsadby bude realizována dle projektu (stručný popis viz kapitola 4).

### **3.4 Kroměříž**

Město Kroměříž uložilo náhradní výsadby v následujícím rozsahu:

2ks hrušeň obecná (*Pyrus communis*) a/nebo jabloň domácí (*Malus domestica*) tvar vysokokmen, vel.12/14, na plochu parc.č.424/1 v k.ú. Postoupky, k chodníku.

Termín provedení výše uvedené náhradní výsadby je jeden rok od skácení požadované dřeviny. Současně se ukládá pětiletá následná péče o vysazené dřeviny; tj. pravidelná zálivka, ochrana před poškozením a výchovný řez.

V rámci prací na projektové dokumentaci ve fázi PDPS bylo žádáno o povolení ke kácení dřevin. V době zpracování tohoto dokumentu nebylo řízení uzavřeno. Předběžně byla navržena náhradní výsadba na pozemku p.č. 7333/1 k.ú. Kojetín, který je ve vlastnictví České republiky, právo hospodařit: Správa železnic, státní organizace, Dlážďená 1003/7, Nové Město, 11000 Praha 1.

Níže je uvedený rozsah a druhová skladba navržených dřevin.

<b><u>Stromy</u></b>	<b><u>72 ks</u></b>
----------------------	---------------------

<i>Quercus robur</i>	18 ks
<i>Tilia cordata</i>	8 ks
<i>Fraxinus excelsior</i>	8 ks
<i>Ulmus minor</i>	8 ks
<i>Prunus avium</i>	5 ks
<i>Pyrus pyraeaster</i>	7 ks
<i>Crataegus laevigata</i>	5 ks

<b><u>Keře</u></b>	<b><u>135 ks</u></b>
--------------------	----------------------

<i>Prunus spinosa</i>	30 ks
<i>Euonymus europaeus</i>	30 ks
<i>Viburnum lantana</i>	30 ks
<i>Crataegus monogyna</i>	15 ks

## **4 Založení náhradní výsadby**

Stromy budou vysazeny dle arboristického standardu (metodika AOPK) SPPK A02 001:2021.

Pro výsadbu listnatých stromů bude použito:

- a) vzrostlé stromy o obvodu kmene 10-12 cm. Stromy musí být první jakosti ČSN 46 4902 s dobře zapěstovanou korunou typickou pro daný druh. Sazenice musí být min. 2x-3x přesazované s výškou nasazení koruny ve výšce 2,2 m.
- b) vzrostlé stromy o obvodu kmene 12-14 cm. Stromy musí být první jakosti ČSN 46 4902 s dobře zapěstovanou korunou typickou pro daný druh. Sazenice musí být min. 2x-3x přesazované s výškou nasazení koruny ve výšce 2,2 m.
- c) výsadba v biokoridoru Úzké Padělky – budou vysazeny krytokořenné lesnické sazenice výšky 40-60 cm v QuickPotech nebo kontejnerech. Dřeviny budou vysazeny v lesnických oplocenkách, jejichž velikost a tvar je přizpůsobena tvaru a velikosti parcely. Lesnické sazenice stromů a keře v těchto víceřadých výsadbách budou vysazovány v trojsponu v řadách od sebe vzdálených 2 metry, v řadách po 1,5 metrech. Proti výparu a růstu plevelů budou výsadbové řady keřů i stromů po celé délce zamulčovány v pásu šířky 50 cm drcenou kůrodřevní hmotou ve vrstvě výšky 8 cm. Kromě lesnického oplocení budou proti okusu zvěří výsadby lesnických sazenic stromů a keře chráněny nátěrem repelentů.

Velikost výsadbových jam bude 0,4 m<sup>3</sup>. Nebude prováděna výměna půdy. Všechny stromy budou přihnojeny 4 tabletami pomalu rozpustného hnojiva. Listnaté stromy velikosti 10-12 budou kotveny ke třem kúlům o průměru 8 cm a délce 2,5 m s horní hrazdičkou (pružnými a dostatečně pevnými úvazky ve výšce 170 cm nad zemí).

Po výsadbě bude proveden redukční řez koruny, který respektuje přirozené větvení a kde bude dána přednost vystřihnutí vnitřních větví nebo těch, které v koruně nebudou chybět před hlubokým zakracováním výhonů.

### **Výsadba lesnických sazenic a keřů**

Před vlastní výsadbou dřevin bude půda ve výsadbových řadách v pásech šířky 50 cm zpracována rotavátorem. Sazenice stromů a keřů s kvalitním kořenovým balem budou zasázeny do jamek o velikosti 20x20x25 cm bez výměny půdy v jamkách. Při výsadbě bude do jamky aplikován půdní kondicionér v množství 20 g na sazenici (promíchat s vyhloubenou zeminou a použít na dno jamky a na zasypání). Dřeviny budou vysazeny tak hluboko, jak

byly pěstovány ve školce. Kořenový bal bude pečlivě zasypán, aby nevznikly vzduchové kapsy a zemina bude k balu ze všech stran stejnoměrně přišlápnuta.

Proti okusu zvěří budou tyto víceřadé výsadby lesnických sazenic a keřů chráněny oplocením a nátěrem repelenty. Oplocení bude umístěno 2 m od první výsadbové řady po obvodu celé výsadbové skupiny. Použito bude pletivo výšky 1,5 m s velikostí ok maximálně 5x15 cm do výšky 80 cm. (P160/23/15). Pletivo bude upevněno na oloupaných dřevěných kůlech průměru do 12 cm bez impregnace. Kůly budou od sebe vzdáleny 3 m. Pro usnadnění následného přístupu pro údržbu bude každá oplocenka opatřena bránami, umístěnými na protilehlých koncích oplocenky.

Po výsadbě bude provedena zálivka v množství 10 l vody k jedné dřevině. Pro snížení výparu a zabránění růstu plevelů bude zamulčován celý výsadbový pás šířky 50 cm vrstvou drcené kůrodřevní hmoty ve vrstvě výšky 8 cm.

## **5 Péče o náhradní výsadbu**

O všechny vysázené dřeviny náhradní výsadby bude zajištěna následná péče po dobu 5 let od jejich výsadby (není-li stanoveno v závazném stanovisku jinak).

### Stromy

- Následná údržba bude probíhat následujících 5 let po výsadbě
- Kontrola a oprava kotvení, úvazku a oplocení 3x/rok
- Odstranění kotvení a úvazku v 5. roce, v případě nepotřebnosti i dříve
- Odstranění odumřelých sazenic a nahrazení novými
- 3. rok výchovný řez
- Odplevelení 3x/rok, celkem 15x
- Doplnění mulče 1x/rok, celkem 5x
- hnojení pomalu rozpustným hnojivem 3. a 5. rok, 5 tablet rostlina
- zálivka dle potřeby až 8 x ročně, ke každému stromu jedna dávka 100 l vody.
- Výchovný řez v 2. a 5. roce

### Keře

- následná údržba bude probíhat následujících 5 let po výsadbě
- dle potřeby výměna neuchycených sazenic
- 1 x ročně vypletí a ošetření skupin keřů
- 1x doplnění mulče
- 2x hnojení pomalu rozpustným hnojivem 3. a 5. rok, 10g/keř

- zálivka dle potřeby až 6 x ročně, ke každému keři jedna dávka 5l vody

## **BK Úzké padělky**

### *Péče o výsadby*

Pravidelně 2x ročně musí být kontrolováno a opravováno pletivo oplocenek. Ochrana výsadeb oplocením proti poškození zvířaty by měla zůstat funkční co nejdéle, alespoň do doby, než dřeviny v koridorech odrostou a keře vytvoří souvislý obvodový plášť.

Kotvení a individuální ochrana stromů v liniových interakčních prvcích bude kontrolována minimálně 2 x ročně s tím, že úvazky ke kůlům budou zavčas odstraněny, aby nezaškrcovaly kmen. Kotvící kůly budou po uhnití po cca 4 letech opraveny nebo nahrazeny novým kůlem, kolem kterého bude ponecháno pletivo proti okusu.

## **6 Závěr**

Rozsah kácení dřevin rostoucích mimo les vychází z dendrologického průzkumu, který je součástí projektové dokumentace. Celkem je navrženo dle dendrologického průzkumu k odstranění 2 072 dřevin rostoucích mimo les a 261 031 m<sup>2</sup> zapojených porostů dřevin rostoucích mimo les.

Dle průzkumu na plochách PUPFL je navrženo odstranění 3 337 dřevin a 17 257,5 m<sup>2</sup> křovin a stromů do 10 cm. Podrobný popis kácení na plochách PUPFL je uveden v příloze č. 8.

Na základě závazných stanovisek, povolení ke kácení dřevin a předběžného rozsahu náhradních výsadeb je uvažováno s výsadbou 2019 ks dřevin, 917 ks keřů.

## **7 Přílohy**

- Příloha 1 Tabulková část – Stromy
- Příloha 2 Tabulková část – Zapojené porosty dřevin
- Příloha 3 Výkresová část – Mapy
- Příloha 4 Závazná stanoviska ke kácení dřevin - DÚR
- Příloha 5 Závazná stanoviska ke kácení dřevin - PDPS
- Příloha 6 Umístění výsadby v biokoridoru Úzké padělky
- Příloha 7 Návrh výsadby na k.ú. Kojetín
- Příloha 8 Kácení lesní zeleně
- Příloha 9 Výkaz výměr

## **PŘÍLOHY**

## **PŘÍLOHA 1**

### **Tabulková část - stromy**

Číslo na mapě	Taxon		Průměr kmene (cm)					Náhradní obvod (cm)	Parcelní číslo	Katastrální území	Poznámka						Navrženo ke kácení
	Latinský název	Český název	1	2	3	4	5				EVL	MZCHU	MZCHU OP	Niva	Q100	jiné	
1	<i>Malus sp.</i>	jabloň	36					113	5784/137	Kojetín				ano			ano
2	<i>Quercus sp.</i>	dub	77					242	5784/156	Kojetín				ano			ano
3	<i>Quercus sp.</i>	dub	31					97	5784/128	Kojetín				ano			ano
4	<i>Salix sp.*</i>	vrba	64	54	48			257	7332/92	Kojetín				ano			ano
5	<i>Prunus sp.</i>	slivoň	28					88	7332/92	Kojetín				ano			ano
6	<i>Salix caprea</i>	vrba jíva	34					107	5784/128	Kojetín				ano			ano
7	<i>Populus sp.</i>	topol	28					88	5784/128	Kojetín				ano			ano
8	<i>Prunus sp.</i>	slivoň	28					88	5784/128	Kojetín				ano			ano
9	<i>Juglans regia</i>	ořešák vlašský	26					82	1140/6	Kojetín				ano			ano
10	<i>Acer pseudoplatanus*</i>	javor klen	32	32	22			131	5784/16	Kojetín				ano			ano
14	<i>Salix sp.</i>	vrba	57					179	5784/197	Kojetín				ano			ano
15	<i>Salix sp.*</i>	vrba	47	32				179	5784/197	Kojetín				ano			ano
16	<i>Salix sp.*</i>	vrba	55	53				240	1140/6	Kojetín				ano			ano
20	<i>Salix sp.*</i>	vrba	90					283	1140/6	Kojetín				ano		měřeno na pařezu	ano
21	<i>Juglans regia*</i>	ořešák vlašský	28	30				129	5784/16	Kojetín				ano			ano
22	<i>Juglans regia*</i>	ořešák vlašský	26	24				111	5784/16	Kojetín				ano			ano
23	<i>Juglans regia</i>	ořešák vlašský	27					85	5784/128	Kojetín				ano			ano
24	<i>Fraxinus excelsior</i>	jasan ztepilý	28					88	5784/16	Kojetín				ano			ano
25	<i>Fraxinus excelsior</i>	jasan ztepilý	52					163	5784/16	Kojetín				ano			ano
26	<i>Populus sp.</i>	topol	30					94	5784/16	Kojetín				ano			ano
27	<i>Populus sp.</i>	topol	28					88	5784/16	Kojetín				ano			ano
28	<i>Populus sp.</i>	topol	26					82	5784/15	Kojetín				ano			ano
29	<i>Fraxinus excelsior</i>	jasan ztepilý	50					157	5784/16	Kojetín				ano			ano
30	<i>Robinia pseudoacacia</i>	trnovník akát	26					82	5784/16	Kojetín				ano			ano
31	<i>Fraxinus excelsior</i>	jasan ztepilý	59					185	5784/16	Kojetín				ano			ano
32	<i>Populus sp.</i>	topol	93					292	5784/16	Kojetín				ano			ano
33	<i>Populus sp.</i>	topol	112					352	5784/16	Kojetín				ano			ano
34	<i>Populus sp.</i>	topol	83					261	5784/16	Kojetín				ano			ano
35	<i>Populus sp.</i>	topol	115					361	5784/16	Kojetín				ano			ano
36	<i>Populus sp.</i>	topol	89					279	5784/16	Kojetín				ano			ano
37	<i>Populus sp.</i>	topol	124					389	5784/16	Kojetín				ano			ano
38	<i>Populus sp.</i>	topol	97					305	5784/16	Kojetín				ano			ano
39	<i>Tilia sp.*</i>	lípa	48	32	31	25	20	173	5784/197	Kojetín				ano			ano
40	<i>Quercus sp.</i>	dub	38					119	5784/197	Kojetín				ano			ano



Číslo na mapě	Taxon		Průměr kmene (cm)					Náhradní obvod (cm)	Parcelní číslo	Katastrální území	Poznámka						Navrženo ke kácení
	Latinský název	Český název	1	2	3	4	5				EVL	MZCHU	MZCHU OP	Niva	Q100	jiné	
41	<i>Robinia pseudoacacia</i>	trnovník akát	26					82	5784/16	Kojetín				ano			ano
42	<i>Fraxinus excelsior</i>	jasan ztepilý	31					97	5784/16	Kojetín				ano			ano
43	<i>Robinia pseudoacacia</i>	trnovník akát	29					91	5784/197	Kojetín				ano			ano
44	<i>Robinia pseudoacacia</i>	trnovník akát	26					82	5784/197	Kojetín				ano			ano
45	<i>Betula pendula</i>	bříza bělokorá	27					85	5784/16	Kojetín				ano			ano
46	<i>Salix sp.*</i>	vrba	33	32	18x3	13x4		117	5784/16	Kojetín				ano			ano
47	<i>Crataegus sp.</i>	hloh	28					88	5784/128	Kojetín				ano			ano
48	<i>Salix caprea*</i>	vrba jíva	28	29				127	5784/128	Kojetín				ano			ano
49	<i>Fraxinus excelsior</i>	jasan ztepilý	64					201	7333/89	Kojetín				ano			ano
50	<i>Fraxinus excelsior</i>	jasan ztepilý	57					179	7004	Kojetín				ano			ano
53	<i>Fraxinus excelsior*</i>	jasan ztepilý	35	36	31			152	5784/34	Kojetín				ano	ano		ano
54	<i>Quercus sp.</i>	dub	63					198	5784/34	Kojetín				ano	ano		ano
55	<i>Salix sp.</i>	vrba	53					166	5784/34	Kojetín				ano	ano		ano
56	<i>Fraxinus excelsior</i>	jasan ztepilý	33					104	7333/1	Kojetín				ano	ano		ano
57	<i>Ulmus sp.</i>	jilm	39					122	7333/1	Kojetín				ano	ano		ano
58	<i>Ulmus sp.</i>	jilm	26					82	7333/1	Kojetín				ano	ano		ano
59	<i>Ulmus sp.</i>	jilm	28					88	513/6	Kojetín				ano	ano		ano
60	<i>Ulmus sp.</i>	jilm	28					88	513/6	Kojetín				ano	ano		ano
61	<i>Ulmus sp.*</i>	jilm	27	27	27	24	25	117	513/6	Kojetín				ano	ano		ano
62	<i>Ulmus sp.</i>	jilm	26					82	513/6	Kojetín				ano	ano		ano
63	<i>Ulmus sp.*</i>	jilm	28	27	25	25	26	119	513/6	Kojetín				ano	ano		ano
64	<i>Fraxinus sp.</i>	jasan	29					91	7333/1	Kojetín				ano	ano		ano
65	<i>Fraxinus excelsior</i>	jasan ztepilý	31					97	7333/1	Kojetín				ano	ano		ano
66	<i>Alnus sp.</i>	olše	31					97	513/2	Kojetín				ano	ano		ano
72	<i>Betula pendula</i>	bříza bělokorá	43					135	7333/1	Kojetín				ano	ano		ano
76	<i>Salix sp.</i>	vrba	38					119	7333/1	Kojetín				ano	ano		ano
77	<i>Salix sp.*</i>	vrba	37					116	7333/1	Kojetín				ano	ano		ano
81	<i>Salix sp.+</i>	vrba	100+					314+	7333/1	Kojetín				ano	ano		ano
83	<i>Salix sp.+</i>	vrba	100+					314+	7333/1	Kojetín				ano	ano		ano
85	<i>Betula pendula</i>	bříza bělokorá	42					132	4931/113	Kojetín				ano			ano
86	<i>Salix sp.</i>	vrba	65	43				245	7333/1	Kojetín				ano			ano
87	<i>Salix caprea*</i>	vrba jíva	26	25				113	4931/113	Kojetín				ano	ano		ano
88	<i>Salix caprea</i>	vrba jíva	26					82	4931/113	Kojetín				ano	ano		ano
89	<i>Betula pendula</i>	bříza bělokorá	38					119	4931/113	Kojetín				ano	ano		ano

Číslo na mapě	Taxon		Průměr kmene (cm)					Náhradní obvod (cm)	Parcelní číslo	Katastrální území	Poznámka						Navrženo ke kácení
	Latinský název	Český název	1	2	3	4	5				EVL	MZCHU	MZCHU OP	Niva	Q100	jiné	
90	<i>Salix caprea</i>	vrba jíva	39					122	4931/113	Kojetín				ano	ano		ano
91	<i>Betula pendula</i>	bříza bělokorá	47					148	4931/113	Kojetín				ano	ano		ano
92	<i>Salix sp.*</i>	vrba	38	32	26			150	4931/113	Kojetín				ano	ano		ano
93	<i>Salix sp.</i>	vrba	84					264	4931/113	Kojetín				ano	ano		ano
94	<i>Betula pendula</i>	bříza bělokorá	26					82	4931/113	Kojetín				ano	ano		ano
95	<i>Betula pendula</i>	bříza bělokorá	43					135	4931/113	Kojetín				ano	ano		ano
96	<i>Acer negundo</i>	javor jasanolistý	32					100	4937/2	Kojetín				ano	ano		ano
97	<i>Fraxinus excelsior</i>	jasan ztepilý	67					210	4937/2	Kojetín				ano	ano		ano
98	<i>Salix sp.</i>	vrba	118					371	4937/2	Kojetín				ano			ano
99	<i>Salix sp.</i>	vrba	59					185	7333/1	Kojetín				ano			ano
100	<i>Salix sp.</i>	vrba	60					188	7333/1	Kojetín				ano			ano
101	<i>Salix sp.</i>	vrba	61					192	7333/1	Kojetín				ano			ano
102	<i>Salix sp.</i>	vrba	59					185	7333/1	Kojetín				ano	ano		ano
103	<i>Salix sp.</i>	vrba	61					192	7333/1	Kojetín				ano	ano		ano
104	<i>Salix sp.</i>	vrba	46					144	7333/1	Kojetín				ano	ano		ano
105	<i>Salix sp.</i>	vrba	49					154	7333/1	Kojetín				ano			ano
106	<i>Salix sp.</i>	vrba	60					188	7333/1	Kojetín				ano	ano		ano
107	<i>Salix sp.</i>	vrba	76					239	7333/1	Kojetín				ano	ano		ano
108	<i>Salix sp.</i>	vrba	74					232	7333/1	Kojetín				ano	ano		ano
109	<i>Salix sp.</i>	vrba	63					198	7333/1	Kojetín				ano	ano		ano
110	<i>Salix sp.</i>	vrba	104					327	7333/1	Kojetín				ano	ano		ano
111	<i>Salix sp.</i>	vrba	45					141	7333/1	Kojetín				ano	ano		ano
112	<i>Salix sp.</i>	vrba	119					374	7333/1	Kojetín				ano	ano		ano
113	<i>Ulmus sp.*</i>	jilm	33	24	24	21		126	7333/1	Kojetín				ano	ano		ano
114	<i>Quercus sp.</i>	dub	72					226	7333/76	Kojetín				ano	ano		ano
115	<i>Ulmus sp.*</i>	jilm	27	39				149	7333/76	Kojetín				ano	ano		ano
116	<i>Aesculus hippocastanum</i>	jírovec maďal	46					144	7333/1	Kojetín				ano	ano		ano
117	<i>Ulmus sp.*</i>	jilm	36	36	26	21		143	7333/1	Kojetín				ano	ano		ano
119	<i>Fraxinus excelsior*</i>	jasan ztepilý	35	33				151	7333/1	Kojetín				ano	ano		ano
120	<i>Fraxinus excelsior*</i>	jasan ztepilý	32	33	20			130	7333/1	Kojetín				ano	ano		ano
121	<i>Fraxinus excelsior*</i>	jasan ztepilý	32	30	17			125	7333/1	Kojetín				ano			ano
122	<i>Fraxinus excelsior*</i>	jasan ztepilý	30	18				110	7333/1	Kojetín				ano			ano
124	<i>Ulmus sp.*</i>	jilm	41	49	90			253	5784/34	Kojetín				ano			ano
125	<i>Fraxinus excelsior*</i>	jasan ztepilý	35	32				149	5784/17	Kojetín				ano			ano

Číslo na mapě	Taxon		Průměr kmene (cm)					Náhradní obvod (cm)	Parcelní číslo	Katastrální území	Poznámka						Navrženo ke kácení
	Latinský název	Český název	1	2	3	4	5				EVL	MZCHU	MZCHU OP	Niva	Q100	jiné	
134	<i>Fraxinus excelsior</i>	jasan ztepilý	33					104	5784/17	Kojetín				ano	ano		ano
135	<i>Salix sp.*</i>	vrba	37	27	24			141	5784/17	Kojetín				ano	ano	vkp	ano
136	<i>Quercus sp.</i>	dub	46					144	5784/17	Kojetín				ano	ano	vkp	ano
137	<i>Alnus sp.</i>	olše	32					100	5784/17	Kojetín				ano	ano	vkp	ano
138	<i>Fraxinus excelsior</i>	jasan ztepilý	44					138	5784/17	Kojetín				ano	ano	vkp	ano
139	<i>Salix sp.</i>	vrba	37					116	5784/17	Kojetín				ano	ano	vkp	ano
140	<i>Ulmus sp.*</i>	jilm	29	30	32			133	5784/17	Kojetín				ano	ano	vkp	ano
141	<i>Salix sp.*</i>	vrba	47	41				196	5784/17	Kojetín				ano	ano	vkp	ano
142	<i>Fraxinus excelsior</i>	jasan ztepilý	38					119	5784/17	Kojetín				ano	ano	vkp	ano
143	<i>Salix sp.+</i>	vrba	100+					314+	5784/17	Kojetín				ano	ano	vkp	ano
144	<i>Juglans regia*</i>	ořešák vlašský	30	12				101	5784/17	Kojetín				ano	ano	vkp	ano
146	<i>Salix sp.*</i>	vrba	42	36	34			172	5784/17	Kojetín				ano	ano	vkp	ano
147	<i>Quercus sp.</i>	dub	77					242	5784/17	Kojetín				ano	ano	vkp	ano
148	<i>Salix sp.</i>	vrba	34					107	5784/17	Kojetín				ano	ano	vkp	ano
150	<i>Salix sp.</i>	vrba	47					148	5784/2	Kojetín				ano	ano		ano
151	<i>Salix sp.+</i>	vrba	61	60	59	26		244	5784/2	Kojetín				ano	ano		ano
152	<i>Salix sp.*</i>	vrba	44	23	18	17	10	148	5784/2	Kojetín				ano	ano		ano
153	<i>Salix sp.+</i>	vrba	46					144	5784/2	Kojetín				ano	ano		ano
154	<i>Salix sp.+</i>	vrba	95	44				329	5784/2	Kojetín				ano	ano		ano
155	<i>Salix sp.+</i>	vrba	80					251	5784/2	Kojetín				ano	ano		ano
156	<i>Salix sp.</i>	vrba	53					166	5784/2	Kojetín	ano			ano	ano		ano
157	<i>Salix sp.+</i>	vrba	68					214	5784/2	Kojetín	ano			ano	ano		ano
160	<i>Salix sp.</i>	vrba	66					207	5784/2	Kojetín	ano			ano	ano		ano
161	<i>Salix sp.+</i>	vrba	103					323	5784/2	Kojetín	ano			ano	ano		ano
162	<i>Salix sp.+</i>	vrba	80	55				305	5784/2	Kojetín	ano			ano	ano		ano
163	<i>Salix sp.+</i>	vrba	75	30				254	5784/2	Kojetín	ano			ano	ano		ano
164	<i>Salix sp.*</i>	vrba	32	30	29	26	5x20	124	5784/2	Kojetín	ano			ano	ano		ano
165	<i>Fraxinus sp.</i>	jasan	51					160	5784/2	Kojetín	ano			ano	ano		ano
166	<i>Fraxinus excelsior</i>	jasan ztepilý	36					113	5784/2	Kojetín	ano			ano	ano		ano
167	<i>Salix sp.+</i>	vrba	34	28				138	5784/2	Kojetín	ano			ano	ano		ano
168	<i>Salix sp.+</i>	vrba	55	47	23	18		196	5784/2	Kojetín	ano			ano	ano		ano
169	<i>Salix sp.</i>	vrba	31	18				113	5784/2	Kojetín	ano			ano	ano		ano
171	<i>Salix sp.</i>	vrba	58					182	5784/2	Kojetín	ano			ano	ano		ano
172	<i>Salix sp.+</i>	vrba	50	28	21			175	5784/2	Kojetín	ano			ano	ano		ano

Číslo na mapě	Taxon		Průměr kmene (cm)					Náhradní obvod (cm)	Parcelní číslo	Katastrální území	Poznámka						Navrženo ke kácení
	Latinský název	Český název	1	2	3	4	5				EVL	MZCHU	MZCHU OP	Niva	Q100	jiné	
173	<i>Salix sp.</i>	vrba	32	15				111	5784/2	Kojetín	ano			ano	ano		ano
175	<i>Salix sp.</i>	vrba	47					148	5784/2	Kojetín	ano			ano	ano		ano
176	<i>Salix sp.</i>	vrba	30					94	5784/2	Kojetín	ano			ano	ano		ano
177	<i>Salix sp. +</i>	vrba	126					396	5784/2	Kojetín	ano			ano	ano		ano
178	<i>Salix sp.</i>	vrba	42					132	5784/2	Kojetín	ano			ano			ano
179	<i>Salix sp. +</i>	vrba	29					91	5784/2	Kojetín	ano			ano			ano
180	<i>Fraxinus excelsior</i>	jasan ztepilý	36					113	5784/2	Kojetín	ano			ano	ano		ano
181	<i>Fraxinus excelsior*</i>	jasan ztepilý	34	21				125	5784/2	Kojetín	ano		ano	ano	ano		ano
182	<i>Salix sp.</i>	vrba	28					88	5784/2	Kojetín	ano		ano	ano	ano		ano
183	<i>Salix sp.*</i>	vrba	32	24	14			117	5784/2	Kojetín	ano		ano	ano	ano		ano
184	<i>Fraxinus excelsior</i>	jasan ztepilý	34	16	10			114	5784/2	Kojetín	ano		ano	ano	ano		ano
185	<i>Salix sp.*</i>	vrba	30	27				127	5784/2	Kojetín	ano		ano	ano	ano		ano
186	<i>Fraxinus excelsior</i>	jasan ztepilý	28	25	14	12		103	5784/2	Kojetín	ano		ano	ano	ano		ano
188	<i>Salix sp.</i>	vrba	37					116	5784/2	Kojetín	ano		ano	ano	ano		ano
189	<i>Salix sp. +</i>	vrba	48					151	5784/2	Kojetín	ano		ano	ano	ano		ano
190	<i>Salix sp. +</i>	vrba	98					308	5784/2	Kojetín	ano		ano	ano	ano		ano
192	<i>Fraxinus excelsior</i>	jasan ztepilý	30	20				113	5784/2	Kojetín	ano		ano	ano	ano		ano
193	<i>Salix sp.*</i>	vrba	64	64				284	5784/2	Kojetín	ano		ano	ano	ano		ano
194	<i>Quercus sp.</i>	dub	45					141	5784/2	Kojetín	ano		ano	ano	ano		ano
195	<i>Quercus sp.</i>	dub	31					97	5784/2	Kojetín	ano		ano	ano	ano		ano
196	<i>Tilia sp.</i>	lípa	34					107	5784/2	Kojetín	ano		ano	ano	ano		ano
197	<i>Quercus sp.</i>	dub	53					166	5784/2	Kojetín	ano		ano	ano	ano		ano
198	<i>Acer campestre</i>	javor babyka	36					113	5784/2	Kojetín	ano		ano	ano	ano		ano
199	<i>Salix sp.</i>	vrba	42					132	5784/2	Kojetín	ano		ano	ano	ano		ano
201	<i>Tilia sp.*</i>	lípa	34					107	5784/2	Kojetín	ano		ano	ano			ano
202	<i>Salix sp.*</i>	vrba	30	29				131	5784/2	Kojetín	ano		ano	ano	ano		ano
203	<i>Quercus sp.</i>	dub	81	28				269	5784/2	Kojetín	ano			ano	ano		ano
204	<i>Quercus sp.</i>	dub	39					122	5784/2	Kojetín	ano			ano	ano		ano
205	<i>Salix sp. +</i>	vrba	45	38	24			172	5784/2	Kojetín	ano			ano			ano
206	<i>Salix sp. +</i>	vrba	99					311	5784/2	Kojetín	ano			ano			ano
208	<i>Salix sp.*</i>	vrba	48	32	23			174	5784/2	Kojetín	ano			ano			ano
209	<i>Salix sp.*</i>	vrba	35	31	20	19		132	5784/2	Kojetín	ano			ano	ano		ano
210	<i>Salix sp.</i>	vrba	30					94	5784/2	Kojetín	ano			ano			ano
211	<i>Salix sp.*</i>	vrba	36	27	27	17	13	131	5784/2	Kojetín	ano			ano	ano		ano

Číslo na mapě	Taxon		Průměr kmene (cm)					Náhradní obvod (cm)	Parcelní číslo	Katastrální území	Poznámka						Navrženo ke kácení
	Latinský název	Český název	1	2	3	4	5				EVL	MZCHU	MZCHU OP	Niva	Q100	jiné	
212	<i>Salix sp.</i>	vrba	31					97	5784/2	Kojetín	ano			ano	ano		ano
213	<i>Salix sp.</i>	vrba	24	17				92	5784/2	Kojetín	ano			ano	ano		ano
214	<i>Salix sp.</i>	vrba	37	12				122	5784/2	Kojetín	ano			ano	ano		ano
215	<i>Salix sp.*</i>	vrba	28	25	17	14		106	5784/2	Kojetín	ano			ano			ano
216	<i>Quercus sp.</i>	dub	43					135	5784/2	Kojetín	ano			ano	ano		ano
217	<i>Salix sp.</i>	vrba	36	24				136	5784/2	Kojetín	ano			ano	ano		ano
218	<i>Salix sp.+</i>	vrba	33	31	23			134	5784/2	Kojetín	ano			ano	ano		ano
219	<i>Salix sp.</i>	vrba	28					88	5784/2	Kojetín	ano			ano			ano
220	<i>Salix sp.+</i>	vrba	58	20	16			191	5784/2	Kojetín	ano			ano	ano		ano
221	<i>Salix sp.</i>	vrba	35	33				151	5784/2	Kojetín	ano			ano			ano
222	<i>Salix sp.*</i>	vrba	30	27				127	5784/2	Kojetín	ano			ano			ano
223	<i>Salix sp.*</i>	vrba	37	35				160	5784/2	Kojetín	ano			ano	ano		ano
225	<i>Salix sp.</i>	vrba	34	26	10			121	5784/2	Kojetín	ano			ano			ano
226	<i>Salix sp.</i>	vrba	23	10				79	5784/2	Kojetín	ano			ano	ano		ano
227	<i>Salix sp.</i>	vrba	28					88	5784/2	Kojetín	ano			ano			ano
228	<i>Salix sp.*</i>	vrba	32					100	5784/2	Kojetín	ano			ano	ano		ano
229	<i>Salix sp.</i>	vrba	43	23				153	5784/2	Kojetín	ano			ano	ano		ano
230	<i>Salix sp.+</i>	vrba	48	15	13	12	10	156	5784/2	Kojetín	ano			ano	ano		ano
231	<i>Salix sp.+</i>	vrba	100+					314+	5784/2	Kojetín	ano			ano	ano		ano
232	<i>Salix sp.+</i>	vrba	100+					314+	5784/2	Kojetín	ano			ano	ano		ano
233	<i>Salix sp.+</i>	vrba	26	24	15	15		99	5784/2	Kojetín	ano			ano	ano		ano
234	<i>Salix sp.+</i>	vrba	53					166	5784/2	Kojetín	ano			ano			ano
235	<i>Salix sp.+</i>	vrba	100+					314+	5784/2	Kojetín	ano			ano			ano
236	<i>Salix sp.+</i>	vrba	51	14				166	5784/2	Kojetín	ano			ano			ano
237	<i>Salix sp.+</i>	vrba	32	12	10			106	5784/2	Kojetín	ano			ano			ano
238	<i>Salix sp.+</i>	vrba	25	24	23	23	5x17	99	5784/2	Kojetín	ano			ano			ano
239	<i>Salix sp.+</i>	vrba	27	20	16	14		100	5784/2	Kojetín	ano			ano			ano
240	<i>Populus alba*</i>	topol bílý	54	42	38			211	6012/2	Kojetín				ano			ano
241	<i>Juglans regia</i>	ořešák vlašský	27					85	5784/2	Kojetín				ano			ano
242	<i>Malus sp.</i>	jabloň	47					148	5784/2	Kojetín				ano			ano
243	<i>Malus sp.</i>	jabloň	45					141	5784/2	Kojetín				ano	ano		ano
244	<i>Malus sp.</i>	jabloň	46					144	5784/2	Kojetín				ano	ano		ano
245	<i>Acer pseudoplatanus</i>	javor klen	31					97	5784/2	Kojetín				ano			ano
247	<i>Acer pseudoplatanus</i>	javor klen	28					88	5784/2	Kojetín				ano			ano

Číslo na mapě	Taxon		Průměr kmene (cm)					Náhradní obvod (cm)	Parcelní číslo	Katastrální území	Poznámka						Navrženo ke kácení
	Latinský název	Český název	1	2	3	4	5				EVL	MZCHU	MZCHU OP	Niva	Q100	jiné	
248	<i>Tilia sp. +</i>	lípa	100+					314+	7333/103	Kojetín				ano	ano		ano
250	<i>Salix sp. *</i>	vrba	54					170	1908/4	Chropyně	ano			ano	ano		ano
254	<i>Salix sp. *</i>	vrba	26	25	14			102	1908/4	Chropyně	ano			ano	ano		ano
255	<i>Salix sp. *</i>	vrba	44					138	1908/4	Chropyně	ano			ano	ano		ano
256	<i>Salix sp.</i>	vrba	41	34				167	1908/4	Chropyně	ano			ano	ano		ano
259	<i>Salix sp. *</i>	vrba	37					116	1908/4	Chropyně	ano			ano	ano		ano
263	<i>Salix sp. *</i>	vrba	53					166	1908/4	Chropyně	ano			ano			ano
264	<i>Salix sp.</i>	vrba	39					122	1908/4	Chropyně	ano			ano			ano
265	<i>Salix sp. *</i>	vrba	41					129	1908/4	Chropyně	ano			ano			ano
268	<i>Salix sp. *</i>	vrba	28					88	1908/4	Chropyně	ano			ano			ano
270	<i>Salix sp. *</i>	vrba	38	36				164	1908/4	Chropyně	ano			ano	ano		ano
271	<i>Salix sp. *</i>	vrba	32	20				118	1908/4	Chropyně	ano			ano			ano
272	<i>Salix sp. *</i>	vrba	27					85	1908/4	Chropyně	ano			ano			ano
273	<i>Salix sp.</i>	vrba	28					88	1908/4	Chropyně	ano			ano			ano
274	<i>Salix sp. *</i>	vrba	37	26				142	1908/4	Chropyně	ano			ano			ano
282	<i>Salix sp. *</i>	vrba	70	36				247	1908/4	Chropyně	ano			ano			ano
283	<i>Fraxinus excelsior</i>	jasan ztepilý	31					97	1908/4	Chropyně	ano			ano	ano		ano
284	<i>Salix sp. *</i>	vrba	34					107	1908/4	Chropyně	ano			ano	ano		ano
285	<i>Salix sp.</i>	vrba	41					129	1908/4	Chropyně	ano			ano	ano		ano
286	<i>Salix sp.</i>	vrba	76					239	1908/4	Chropyně	ano			ano	ano		ano
287	<i>Salix sp. *</i>	vrba	27	22				109	1908/4	Chropyně	ano			ano	ano		ano
288	<i>Salix sp. *</i>	vrba	28					88	1908/4	Chropyně	ano			ano	ano		ano
289	<i>Salix sp. *</i>	vrba	35					110	1908/4	Chropyně	ano			ano	ano		ano
290	<i>Ulmus sp.</i>	jilm	33					104	1908/4	Chropyně	ano			ano	ano		ano
291	<i>Salix sp.</i>	vrba	34					107	1908/4	Chropyně	ano			ano	ano		ano
292	<i>Salix sp. *</i>	vrba	27					85	1908/4	Chropyně	ano			ano	ano		ano
293	<i>Salix sp. *</i>	vrba	26					82	1908/4	Chropyně	ano			ano	ano		ano
294	<i>Salix sp. *</i>	vrba	33	28	27			135	1908/4	Chropyně	ano			ano	ano		ano
296	<i>Salix sp.</i>	vrba	29					91	1908/4	Chropyně	ano			ano	ano		ano
297	<i>Salix sp. *</i>	vrba	27	27				120	1908/4	Chropyně	ano			ano	ano		ano
298	<i>Salix sp.</i>	vrba	26					82	1908/4	Chropyně	ano			ano	ano		ano
300	<i>Salix sp. *</i>	vrba	64	52	39			247	1908/4	Chropyně	ano			ano	ano		ano
301	<i>Quercus sp.</i>	dub	80					251	1908/4	Chropyně	ano			ano	ano	vkp	ano
302	<i>Salix sp.</i>	vrba	43					135	1908/4	Chropyně	ano			ano	ano		ano

Číslo na mapě	Taxon		Průměr kmene (cm)					Náhradní obvod (cm)	Parcelní číslo	Katastrální území	Poznámka						Navrženo ke kácení
	Latinský název	Český název	1	2	3	4	5				EVL	MZCHU	MZCHU OP	Niva	Q100	jiné	
303	<i>Salix sp.*</i>	vrba	36	26				139	1908/4	Chropyně	ano			ano	ano		ano
304	<i>Salix sp.*</i>	vrba	60	55				256	1908/4	Chropyně	ano			ano			ano
305	<i>Fraxinus sp.</i>	jasan	44					138	1908/4	Chropyně	ano			ano			ano
306	<i>Ulmus sp.</i>	jilm	34					107	1908/4	Chropyně	ano			ano			ano
307	<i>Salix sp.</i>	vrba	59	44	37	32		220	1945	Chropyně	ano			ano	ano	vkp	ano
309	<i>Quercus sp.</i>	dub	64					201	5784/2	Kojetín	ano		ano	ano	ano		ano
310	<i>Salix sp.*</i>	vrba	48	45	35	26	20	180	5784/2	Kojetín	ano		ano	ano	ano		ano
311	<i>Salix sp.+</i>	vrba	85					267	5784/2	Kojetín	ano		ano	ano	ano		ano
312	<i>Fraxinus excelsior</i>	jasan ztepilý	28					88	5784/2	Kojetín	ano		ano	ano	ano		ano
313	<i>Salix sp.</i>	vrba	43					135	5784/2	Kojetín	ano		ano	ano	ano		ano
314	<i>Fraxinus excelsior</i>	jasan ztepilý	35					110	5784/2	Kojetín	ano		ano	ano	ano		ano
315	<i>Alnus sp.*</i>	olše	28	27	26	23		119	5784/2	Kojetín	ano		ano	ano	ano		ano
316	<i>Fraxinus excelsior</i>	jasan ztepilý	50					157	1908/1	Chropyně	ano			ano	ano		ano
318	<i>Salix sp.+</i>	vrba	34	33				149	1908/1	Chropyně	ano			ano	ano		ano
321	<i>Salix sp.</i>	vrba	75					236	1908/1	Chropyně	ano			ano	ano		ano
322	<i>Alnus sp.*</i>	olše	43	28	16	15	12	146	1908/4	Chropyně	ano			ano	ano	vkp	ano
323	<i>Alnus sp.</i>	olše	45					141	1908/4	Chropyně	ano			ano		vkp	ano
324	<i>Alnus sp.*</i>	olše	31	29	27			131	1908/4	Chropyně	ano			ano			ano
328	<i>Salix sp.*</i>	vrba	40	40				178	1908/4	Chropyně	ano			ano			ano
329	<i>Salix sp.*</i>	vrba	27					85	1908/4	Chropyně	ano			ano			ano
330	<i>Salix sp.</i>	vrba	30					94	1908/4	Chropyně	ano			ano			ano
331	<i>Salix sp.</i>	vrba	29					91	1908/4	Chropyně	ano			ano			ano
332	<i>Salix sp.*</i>	vrba	57	36				212	1908/4	Chropyně	ano			ano			ano
333	<i>Salix sp.*</i>	vrba	50	41	40			202	1908/4	Chropyně	ano			ano			ano
334	<i>Salix sp.*</i>	vrba	33					104	1908/4	Chropyně	ano			ano			ano
335	<i>Salix sp.</i>	vrba	33					104	1908/4	Chropyně	ano			ano			ano
336	<i>Salix sp.</i>	vrba	30					94	1908/4	Chropyně	ano			ano			ano
337	<i>Alnus sp.</i>	olše	32					100	1908/4	Chropyně	ano			ano			ano
338	<i>Alnus sp.</i>	olše	35					110	1908/4	Chropyně	ano			ano			ano
344	<i>Salix sp.*</i>	vrba	39					122	1908/4	Chropyně	ano			ano			ano
346	<i>Salix sp.</i>	vrba	77					242	1908/4	Chropyně	ano			ano			ano
348	<i>Alnus sp.*</i>	olše	40	40				178	1908/4	Chropyně	ano			ano			ano
349	<i>Alnus sp.</i>	olše	52					163	1908/4	Chropyně	ano			ano			ano
350	<i>Prunus sp.</i>	třešeň	31	11				103	595/9	Chropyně	ano			ano		vkp	ano

Číslo na mapě	Taxon		Průměr kmene (cm)					Náhradní obvod (cm)	Parcelní číslo	Katastrální území	Poznámka						Navrženo ke kácení
	Latinský název	Český název	1	2	3	4	5				EVL	MZCHU	MZCHU OP	Niva	Q100	jiné	
351	<i>Picea abies</i>	smrk ztepilý	52					163	2455/40	Chropyně				ano			ano
352	<i>Picea abies</i>	smrk ztepilý	28					88	2455/40	Chropyně				ano			ano
353	<i>Picea abies</i>	smrk ztepilý	52					163	2455/40	Chropyně				ano			ano
354	<i>Picea abies</i>	smrk ztepilý	33					104	2455/40	Chropyně				ano			ano
355	<i>Picea abies</i>	smrk ztepilý	30					94	2455/40	Chropyně				ano			ano
356	<i>Picea abies</i>	smrk ztepilý	44					138	2455/40	Chropyně				ano			ano
357	<i>Prunus sp.</i>	slivoň	40					126	595/1	Chropyně				ano			ano
358	<i>Robinia pseudoacacia</i>	trnovník akát	42					132	595/1	Chropyně				ano			ano
359	<i>Robinia pseudoacacia</i>	trnovník akát	61	24	15			201	595/1	Chropyně				ano			ano
360	<i>Juglans regia</i>	ořešák vlašský	59					185	595/11	Chropyně				ano			ano
361	<i>Acer sp.</i>	javor	32					100	595/1	Chropyně				ano			ano
362	<i>Juglans regia</i>	ořešák vlašský	43					135	595/11	Chropyně				ano			ano
363	<i>Acer sp.</i>	javor	48					151	595/1	Chropyně				ano			ano
364	<i>Acer sp.</i>	javor	26					82	1490/1	Chropyně				ano			ano
365	<i>Acer sp.</i>	javor	48					151	1490/1	Chropyně				ano			ano
366	<i>Fraxinus excelsior</i>	jasan ztepilý	32					100	1490/1	Chropyně				ano			ano
367	<i>Fraxinus excelsior</i>	jasan ztepilý	32					100	1490/1	Chropyně				ano			ano
368	<i>Fraxinus excelsior</i>	jasan ztepilý	36					113	1490/1	Chropyně				ano			ano
369	<i>Carpinus betulus</i>	habr obecný	32					100	1490/1	Chropyně				ano			ano
370	<i>Quercus sp.</i>	dub	32					100	1490/1	Chropyně				ano			ano
371	<i>Quercus sp.</i>	dub	43					135	1490/1	Chropyně				ano			ano
372	<i>Fraxinus excelsior</i>	jasan ztepilý	36					113	1490/1	Chropyně				ano			ano
373	<i>Carpinus betulus</i>	habr obecný	32					100	562/1	VIkoš u Přerova				ano			ano
374	<i>Carpinus betulus</i>	habr obecný	38					119	562/1	VIkoš u Přerova				ano	ano		ano
375	<i>Malus sp.</i>	jabloň	27					85	562/1	VIkoš u Přerova				ano	ano		ano
376	<i>Quercus sp.</i>	dub	56					176	562/1	VIkoš u Přerova				ano	ano		ano
377	<i>Quercus sp.</i>	dub	50					157	562/1	VIkoš u Přerova				ano	ano		ano
378	<i>Salix sp.</i>	vrba	56	33				204	799/103	VIkoš u Přerova				ano		pod vodou	ano
379	<i>Salix sp.*</i>	vrba	80	57				308	799/103	VIkoš u Přerova				ano		pod vodou	ano
380	<i>Salix sp.*</i>	vrba	66	48	37	36	32	240	799/103	VIkoš u Přerova				ano		pod vodou	ano
381	<i>Salix sp.*</i>	vrba	30	28	28	20		123	562/1	VIkoš u Přerova				ano			ano
382	<i>Fraxinus excelsior*</i>	jasan ztepilý	33	30				140	562/1	VIkoš u Přerova				ano			ano
383	<i>Populus sp.*</i>	topol	29					91	562/1	VIkoš u Přerova				ano			ano
384	<i>Alnus sp.*</i>	olše	34	22	13			120	562/1	VIkoš u Přerova				ano	ano		ano



Číslo na mapě	Taxon		Průměr kmene (cm)					Náhradní obvod (cm)	Parcelní číslo	Katastrální území	Poznámka						Navrženo ke kácení
	Latinský název	Český název	1	2	3	4	5				EVL	MZCHU	MZCHU OP	Niva	Q100	jiné	
385	<i>Quercus sp.</i>	dub	46					144	562/1	VIkoš u Přerova				ano	ano		ano
386	<i>Quercus sp.</i>	dub	56					176	562/1	VIkoš u Přerova				ano	ano		ano
387	<i>Populus sp.</i>	topol	33					104	562/1	VIkoš u Přerova				ano			ano
388	<i>Populus sp.</i>	topol	32					100	562/1	VIkoš u Přerova				ano			ano
389	<i>Populus sp.</i>	topol	29					91	562/1	VIkoš u Přerova				ano			ano
390	<i>Malus sp.</i>	jabloň	27	26				118	595/1	Chropyně				ano			ano
391	<i>Robinia pseudoacacia</i> *	trnovník akát	41	38	15			153	595/1	Chropyně				ano	ano		ano
392	<i>Robinia pseudoacacia</i>	trnovník akát	86					270	595/1	Chropyně				ano	ano		ano
393	<i>Robinia pseudoacacia</i>	trnovník akát	42					132	595/1	Chropyně				ano	ano		ano
394	<i>Robinia pseudoacacia</i>	trnovník akát	34					107	595/1	Chropyně				ano	ano		ano
395	<i>Robinia pseudoacacia</i>	trnovník akát	35	19	18			124	595/1	Chropyně				ano	ano		ano
396	<i>Robinia pseudoacacia</i>	trnovník akát	51					160	595/1	Chropyně				ano	ano		ano
397	<i>Robinia pseudoacacia</i> *	trnovník akát	37	35	16	11	10	129	595/1	Chropyně				ano	ano		ano
398	<i>Robinia pseudoacacia</i> *	trnovník akát	40	35	33			165	595/1	Chropyně				ano	ano		ano
399	<i>Robinia pseudoacacia</i>	trnovník akát	35					110	595/1	Chropyně				ano	ano		ano
400	<i>Robinia pseudoacacia</i>	trnovník akát	82					257	595/1	Chropyně				ano	ano		ano
401	<i>Robinia pseudoacacia</i> *	trnovník akát	38	30				152	595/1	Chropyně				ano	ano		ano
402	<i>Robinia pseudoacacia</i>	trnovník akát	47					148	595/1	Chropyně				ano	ano		ano
403	<i>Robinia pseudoacacia</i> *	trnovník akát	34	32				147	595/1	Chropyně				ano	ano		ano
404	<i>Acer sp.*</i>	javor	40	35	33	14		152	595/1	Chropyně				ano	ano		ano
405	<i>Robinia pseudoacacia</i>	trnovník akát	36					113	595/1	Chropyně				ano	ano		ano
406	<i>Robinia pseudoacacia</i>	trnovník akát	36					113	595/1	Chropyně				ano	ano		ano
407	<i>Robinia pseudoacacia</i>	trnovník akát	35					110	595/1	Chropyně				ano	ano		ano
408	<i>Robinia pseudoacacia</i>	trnovník akát	29	25				120	595/1	Chropyně				ano	ano		ano
409	<i>Acer sp.</i>	javor	35					110	595/1	Chropyně				ano	ano		ano
410	<i>Robinia pseudoacacia</i>	trnovník akát	32					100	595/1	Chropyně				ano	ano		ano
411	<i>Robinia pseudoacacia</i>	trnovník akát	28	11				94	595/1	Chropyně				ano	ano		ano
412	<i>Robinia pseudoacacia</i>	trnovník akát	36	26				139	595/1	Chropyně				ano	ano		ano
413	<i>Robinia pseudoacacia</i>	trnovník akát	34					107	595/1	Chropyně				ano	ano		ano
414	<i>Robinia pseudoacacia</i>	trnovník akát	38	12				125	595/1	Chropyně				ano	ano		ano
415	<i>Robinia pseudoacacia</i>	trnovník akát	36					113	595/1	Chropyně				ano	ano		ano
416	<i>Robinia pseudoacacia</i>	trnovník akát	50					157	595/1	Chropyně				ano	ano		ano
417	<i>Robinia pseudoacacia</i>	trnovník akát	35					110	595/1	Chropyně				ano	ano		ano
418	<i>Robinia pseudoacacia</i>	trnovník akát	43	32				168	595/1	Chropyně				ano	ano		ano

Číslo na mapě	Taxon		Průměr kmene (cm)					Náhradní obvod (cm)	Parcelní číslo	Katastrální území	Poznámka						Navrženo ke kácení
	Latinský název	Český název	1	2	3	4	5				EVL	MZCHU	MZCHU OP	Niva	Q100	jiné	
419	<i>Robinia pseudoacacia</i>	trnovník akát	32	21	12			113	595/1	Chropyně				ano	ano		ano
420	<i>Robinia pseudoacacia</i> *	trnovník akát	40	39				175	595/1	Chropyně				ano	ano		ano
421	<i>Robinia pseudoacacia</i>	trnovník akát	40					126	595/1	Chropyně				ano	ano		ano
422	<i>Betula pendula</i>	bříza bělokorá	37					116	595/1	Chropyně				ano	ano		ano
423	<i>Robinia pseudoacacia</i> *	trnovník akát	70					220	595/1	Chropyně				ano	ano		ano
424	<i>Acer sp.*</i>	javor	28					88	595/1	Chropyně				ano	ano		ano
425	<i>Robinia pseudoacacia</i>	trnovník akát	42					132	595/1	Chropyně				ano	ano		ano
426	<i>Robinia pseudoacacia</i>	trnovník akát	73					229	595/1	Chropyně				ano	ano		ano
427	<i>Robinia pseudoacacia</i>	trnovník akát	64					201	595/1	Chropyně				ano	ano		ano
428	<i>Robinia pseudoacacia</i> *	trnovník akát	28					88	595/1	Chropyně				ano	ano		ano
429	<i>Robinia pseudoacacia</i>	trnovník akát	46					144	595/1	Chropyně				ano	ano		ano
430	<i>Robinia pseudoacacia</i>	trnovník akát	32					100	595/1	Chropyně				ano	ano		ano
431	<i>Robinia pseudoacacia</i>	trnovník akát	35					110	595/1	Chropyně				ano	ano		ano
432	<i>Prunus sp.</i>	slivoň	30					94	595/1	Chropyně				ano	ano		ano
433	<i>Robinia pseudoacacia</i>	trnovník akát	48					151	595/1	Chropyně				ano	ano		ano
434	<i>Robinia pseudoacacia</i> *	trnovník akát	70	26	17			230	595/1	Chropyně				ano	ano		ano
435	<i>Robinia pseudoacacia</i> *	trnovník akát	35	34				153	595/1	Chropyně				ano	ano		ano
436	<i>Robinia pseudoacacia</i>	trnovník akát	68					214	595/1	Chropyně				ano	ano		ano
437	<i>Robinia pseudoacacia</i>	trnovník akát	34					107	595/1	Chropyně				ano	ano		ano
438	<i>Acer sp.</i>	javor	56					176	595/1	Chropyně				ano	ano		ano
439	<i>Robinia pseudoacacia</i>	trnovník akát	81					254	595/1	Chropyně				ano	ano		ano
440	<i>Robinia pseudoacacia</i> *	trnovník akát	35	27				139	595/1	Chropyně				ano	ano		ano
441	<i>Robinia pseudoacacia</i>	trnovník akát	31					97	595/1	Chropyně				ano	ano		ano
442	<i>Robinia pseudoacacia</i>	trnovník akát	26					82	595/1	Chropyně				ano	ano		ano
443	<i>Robinia pseudoacacia</i> *	trnovník akát	41	39	35			173	595/1	Chropyně				ano	ano		ano
444	<i>Salix sp.</i>	vrba	55					173	337/1	Věžky u Přerova				ano	ano		ano
445	<i>Salix sp.</i>	vrba	64					201	337/1	Věžky u Přerova				ano	ano		ano
446	<i>Salix sp.</i>	vrba	64	26	23			215	562/1	Vlkoš u Přerova				ano	ano		ano
448	<i>Picea abies</i>	smrk ztepilý	33					104	337/3	Věžky u Přerova				ano	ano		ano
449	<i>Picea abies</i>	smrk ztepilý	30					94	337/3	Věžky u Přerova				ano	ano		ano
450	<i>Juglans regia</i> *	ořešák vlašský	31	30	30			135	2180/7	Bochoř				ano			ano
451	<i>Betula pendula</i>	bříza bělokorá	46					144	1869	Bochoř				ano			ano
452	<i>Salix sp.*</i>	vrba	74					232	1787/1	Bochoř				ano			ano
453	<i>Juglans regia</i>	ořešák vlašský	58					182	2180/27	Bochoř				ano			ano

Číslo na mapě	Taxon		Průměr kmene (cm)					Náhradní obvod (cm)	Parcelní číslo	Katastrální území	Poznámka						Navrženo ke kácení
	Latinský název	Český název	1	2	3	4	5				EVL	MZCHU	MZCHU OP	Niva	Q100	jiné	
454	<i>Juglans regia</i>	ořešák vlašský	49					154	2180/28	Bochoř				ano			ano
455	<i>Malus sp.</i>	jabloň	50					157	2180/30	Bochoř				ano			ano
456	<i>Juglans regia</i> *	ořešák vlašský	54	50	48			229	2180/30	Bochoř				ano			ano
457	<i>Juglans regia</i>	ořešák vlašský	31					97	2180/30	Bochoř				ano			ano
458	<i>Prunus sp.</i>	slivoň	33					104	1114/2	Bochoř				ano			ano
460	<i>Prunus sp.</i>	slivoň	34					107	1787/2	Bochoř				ano	ano		ano
463	<i>Prunus sp.</i>	slivoň	43					135	1787/2	Bochoř				ano			ano
473	<i>Prunus sp.</i>	slivoň	51					160	1787/2	Bochoř				ano			ano
474	<i>Juglans regia</i>	ořešák vlašský	44					138	319	Lověšice u Přerova							ano
475	<i>Prunus sp.</i>	slivoň	43	18				146	789/6	Lověšice u Přerova					ano		ano
476	<i>Picea abies</i>	smrk ztepilý	30					94	789/6	Lověšice u Přerova					ano		ano
477	<i>Picea abies</i>	smrk ztepilý	35					110	789/6	Lověšice u Přerova					ano		ano
479	<i>Juglans regia</i>	ořešák vlašský	40					126	319	Lověšice u Přerova					ano		ano
480	<i>Juglans regia</i>	ořešák vlašský	65					204	784	Lověšice u Přerova					ano		ano
482	<i>Prunus sp.</i>	slivoň	30	27				127	784	Lověšice u Přerova					ano		ano
484	<i>Juglans regia</i>	ořešák vlašský	27					85	520/4	Lověšice u Přerova							ano
488	<i>Salix sp.</i>	vrba	82					257	1787/1	Bochoř				ano			ano
489	<i>Quercus sp.</i>	dub	75	16				241	1787/1	Bochoř				ano			ano
491	<i>Juglans regia</i> *	ořešák vlašský	15	11				58	1145	Kojetín				ano			ano
492	<i>Prunus sp.</i>	slivoň	9					28	st. 917	Kojetín				ano			ano
493	<i>Robinia pseudoacacia</i> *	trnovník akát	22	17	12			83	5784/16	Kojetín				ano			ano
495	<i>Ulmus sp.</i>	jilm	24					75	513/6	Kojetín				ano	ano		ano
496	<i>Acer negundo</i> *	javor jasanolistý	14	8				51	5784/17	Kojetín				ano	ano		ano
497	<i>Fraxinus excelsior</i>	jasan ztepilý	24					75	595/9	Chropyně	ano			ano			ano
498	<i>Juglans regia</i> *	ořešák vlašský	28	24				116	595/11	Chropyně				ano			ano
500	<i>Carpinus betulus</i>	habr obecný	34					107	562/1	Vlkoš u Přerova				ano	ano		ano
501	<i>Tilia sp.*</i>	lípa	27	22	19	18	15	103	562/1	Vlkoš u Přerova				ano	ano		ano
502	<i>Fraxinus excelsior</i>	jasan ztepilý	14					44	562/1	Vlkoš u Přerova				ano			ano
506	<i>Acer sp.</i>	javor	26					82	562/1	Vlkoš u Přerova				ano	ano		ano
507	<i>Juglans regia</i>	ořešák vlašský	27	14				95	2180/28	Bochoř				ano			ano
509	<i>Juglans regia</i> *	ořešák vlašský	30	27				127	520/4	Lověšice u Přerova							ano
510	<i>Acer negundo</i>	javor jasanolistý	29	21	20	17	14	107	1878	Bochoř				ano			ano
517	<i>Fraxinus excelsior</i>	jasan ztepilý	38					119	1848	Bochoř				ano			ano
518	<i>Fraxinus excelsior</i>	jasan ztepilý	51					160	1848	Bochoř				ano			ano

Číslo na mapě	Taxon		Průměr kmene (cm)					Náhradní obvod (cm)	Parcelní číslo	Katastrální území	Poznámka						Navrženo ke kácení
	Latinský název	Český název	1	2	3	4	5				EVL	MZCHU	MZCHU OP	Niva	Q100	jiné	
519	<i>Fraxinus excelsior</i>	jasan ztepilý	37					116	1848	Bochoř				ano			ano
520	<i>Prunus avium</i>	třešeň obecná	53					166	1848	Bochoř				ano			ano
521	<i>Prunus avium</i>	třešeň obecná	33					104	1848	Bochoř				ano			ano
524	<i>Malus sp.</i>	jabloň	41					129	1769	Bochoř				ano			ano
525	<i>Malus sp.</i>	jabloň	44					138	1769	Bochoř				ano			ano
529	<i>Prunus avium</i>	třešeň obecná	32					100	1872	Bochoř				ano			ano
530	<i>Salix sp.*</i>	vrba	26	18	16			98	1872	Bochoř				ano			ano
531	<i>Quercus sp.</i>	dub	34					107	1872	Bochoř				ano			ano
532	<i>Salix sp.</i>	vrba	80	12				254	1872	Bochoř				ano			ano
540	<i>Malus sp.</i>	jabloň	41					129	332/1	Věžky u Přerova				ano			ano
542	<i>Populus sp.</i>	topol	48					151	2455/32	Chropyně				ano	ano		ano
544	<i>Populus sp.</i>	topol	93					292	2455/32	Chropyně				ano	ano		ano
546	<i>Juglans regia</i>	ořešák vlašský	32	21	20			119	521/1	Lověšice u Přerova							ano
547	<i>Prunus sp.</i>	slivoň	35					110	521/1	Lověšice u Přerova							ano
549	<i>Malus sp.</i>	jabloň	33					104	7332/168	Kojetín				ano			ano
550	<i>Malus sp.</i>	jabloň	32					100	7332/169	Kojetín				ano			ne
551	<i>Prunus avium</i>	třešeň obecná	39					122	5784/128	Kojetín				ano			ano
552	<i>Prunus avium</i>	třešeň obecná	37					116	5784/128	Kojetín				ano			ano
553	<i>Prunus avium</i>	třešeň obecná	36					113	5784/128	Kojetín				ano	ano		ano
554	<i>Salix sp.*</i>	vrba	83	58				318	1005/8	Kojetín				ano	ano		ano
555	<i>Salix sp.</i>	vrba	95					298	1005/8	Kojetín				ano	ano		ano
556	<i>Salix sp.*</i>	vrba	52	41				208	1005/7	Kojetín				ano	ano		ano
557	<i>Salix sp.</i>	vrba	49					154	1005/7	Kojetín				ano	ano		ano
558	<i>Salix sp.*</i>	vrba	90	88	75			381	1005/10	Kojetín				ano	ano		ano
559	<i>Salix sp.*</i>	vrba	54	21	19	13		178	1005/10	Kojetín				ano	ano		ano
560	<i>Salix sp.</i>	vrba	84					264	1005/10	Kojetín				ano	ano		ano
561	<i>Salix sp.*</i>	vrba	137	81	78			497	7332/36	Kojetín				ano	ano		ano
562	<i>Fraxinus excelsior</i>	jasan ztepilý	28					88	5777/1	Kojetín				ano	ano		ano
563	<i>Prunus sp.</i>	slivoň	26					82	1347/11	Kojetín				ano	ano		ano
564	<i>Picea pungens</i>	smrk pichlavý	31					97	5777/1	Kojetín				ano	ano		ano
566	<i>Betula pendula</i>	bříza bělokorá	44					138	1347/2	Kojetín				ano	ano		ano
567	<i>Betula pendula</i>	bříza bělokorá	49					154	5726	Kojetín				ano	ano		ano
569	<i>Malus domestica</i>	jabloň domácí	51					160	5726	Kojetín				ano	ano		ano
572	<i>Malus domestica</i>	jabloň domácí	53					166	5726	Kojetín				ano	ano		ano

Číslo na mapě	Taxon		Průměr kmene (cm)					Náhradní obvod (cm)	Parcelní číslo	Katastrální území	Poznámka						Navrženo ke kácení
	Latinský název	Český název	1	2	3	4	5				EVL	MZCHU	MZCHU OP	Niva	Q100	jiné	
573	<i>Prunus sp.</i>	slivoň	26					82	7005	Kojetín				ano	ano		ano
574	<i>Salix sp.*</i>	vrba	37	30	27	23	23	142	7036/60	Kojetín				ano	ano	vkp	ano
575	<i>Tilia sp.</i>	lípa	45					141	1010/1	Kojetín				ano			ano
576	<i>Tilia sp.</i>	lípa	58					182	1010/1	Kojetín				ano			ano
577	<i>Malus sp.</i>	jabloň	30					94	5784/16	Kojetín				ano			ano
578	<i>Acer sp.</i>	javor	31					97	5784/16	Kojetín				ano			ano
579	<i>Robinia pseudoacacia</i>	trnovník akát	30					94	5784/16	Kojetín				ano			ano
580	<i>Acer sp.*</i>	javor	37	24	23	12		132	5784/16	Kojetín				ano			ano
581	<i>Acer pseudoplatanus</i>	javor klen	58					182	5784/16	Kojetín				ano			ano
582	<i>Acer pseudoplatanus</i>	javor klen	86					270	5784/16	Kojetín				ano			ano
585	<i>Tilia sp.</i>	lípa	93					292	1270/26	Kojetín				ano			ne
586	<i>Fraxinus excelsior</i>	jasan ztepilý	86					270	st. 1094	Kojetín				ano			ne
587	<i>Acer sp.*</i>	javor	30	30				133	5784/16	Kojetín				ano			ano
588	<i>Tilia sp.</i>	lípa	74					232	5784/16	Kojetín				ano			ano
589	<i>Tilia sp.</i>	lípa	36					113	5784/16	Kojetín				ano			ano
590	<i>Acer pseudoplatanus</i>	javor klen	30					94	5784/16	Kojetín				ano			ano
591	<i>Fraxinus excelsior</i>	jasan ztepilý	42					132	5784/15	Kojetín				ano			ano
592	<i>Fraxinus excelsior</i>	jasan ztepilý	34					107	5784/15	Kojetín				ano			ano
593	<i>Fraxinus excelsior</i>	jasan ztepilý	27					85	5784/15	Kojetín				ano			ano
594	<i>Fraxinus excelsior</i>	jasan ztepilý	32					100	5784/15	Kojetín				ano			ano
595	<i>Fraxinus excelsior</i>	jasan ztepilý	44					138	5784/15	Kojetín				ano			ano
596	<i>Fraxinus excelsior</i>	jasan ztepilý	47					148	5784/15	Kojetín				ano			ano
597	<i>Fraxinus excelsior</i>	jasan ztepilý	65					204	7004	Kojetín				ano	ano		ne
598	<i>Fraxinus excelsior</i>	jasan ztepilý	47					148	7004	Kojetín				ano	ano		ne
599	<i>Fraxinus excelsior</i>	jasan ztepilý	52					163	7004	Kojetín				ano	ano		ne
600	<i>Robinia pseudoacacia</i>	trnovník akát	64					201	513/3	Kojetín				ano	ano		ne
601	<i>Fraxinus excelsior</i>	jasan ztepilý	93					292	5747/1	Kojetín				ano	ano		ano
602	<i>Fraxinus excelsior*</i>	jasan ztepilý	27	26				118	5672/12	Kojetín				ano	ano		ano
603	<i>Fraxinus excelsior</i>	jasan ztepilý	34					107	5672/12	Kojetín				ano	ano		ano
604	<i>Malus sp.</i>	jabloň	33					104	7333/75	Kojetín				ano	ano		ano
605	<i>Acer negundo</i>	javor jasanolistý	64					201	7333/74	Kojetín				ano	ano		ano
606	<i>Acer negundo*</i>	javor jasanolistý	27	14				95	7333/72	Kojetín				ano	ano		ano
607	<i>Fraxinus excelsior</i>	jasan ztepilý	51					160	4935/1	Kojetín				ano	ano		ano
608	<i>Tilia sp.</i>	lípa	34					107	7333/77	Kojetín				ano	ano		ano

Číslo na mapě	Taxon		Průměr kmene (cm)					Náhradní obvod (cm)	Parcelní číslo	Katastrální území	Poznámka						Navrženo ke kácení
	Latinský název	Český název	1	2	3	4	5				EVL	MZCHU	MZCHU OP	Niva	Q100	jiné	
609	<i>Tilia sp.</i>	lípa	52					163	7333/77	Kojetín				ano	ano		ano
610	<i>Fraxinus excelsior</i>	jasan ztepilý	73					229	7333/77	Kojetín				ano	ano		ano
611	<i>Fraxinus excelsior</i>	jasan ztepilý	51					160	7333/77	Kojetín				ano	ano		ano
612	<i>Fraxinus excelsior</i>	jasan ztepilý	55					173	7333/1	Kojetín				ano	ano		ano
614	<i>Tilia sp.</i>	lípa	59					185	5749	Kojetín				ano			ne
615	<i>Tilia sp.</i>	lípa	65					204	5749	Kojetín				ano			ne
616	<i>Tilia sp.</i>	lípa	42					132	5749	Kojetín				ano			ne
617	<i>Tilia sp.</i>	lípa	28					88	5746/1	Kojetín				ano	ano		ano
618	<i>Tilia sp.</i>	lípa	26					82	5746/1	Kojetín				ano	ano		ano
619	<i>Populus sp.</i>	topol	154					484	7335/152	Kojetín				ano	ano		ano
620	<i>Populus sp.</i>	topol	108					339	7335/152	Kojetín				ano	ano		ano
621	<i>Populus sp.</i>	topol	158					496	5779/2	Kojetín				ano	ano		ano
622	<i>Fraxinus excelsior*</i>	jasan ztepilý	54					170	7335/152	Kojetín				ano	ano		ano
623	<i>Fraxinus excelsior</i>	jasan ztepilý	31					97	5779/2	Kojetín				ano	ano		ano
624	<i>Acer sp.</i>	javor	34					107	6040/5	Kojetín				ano	ano		ano
625	<i>Acer sp.</i>	javor	41					129	7335/152	Kojetín				ano	ano		ano
626	<i>Salix sp.</i>	vrba	37					116	6040/4	Kojetín				ano	ano		ano
627	<i>Populus sp.</i>	topol	46					144	5779/4	Kojetín				ano	ano		ano
628	<i>Populus sp.</i>	topol	47					148	5779/4	Kojetín				ano	ano		ano
629	<i>Acer pseudoplatanus*</i>	javor klen	41	36				171	5779/6	Kojetín				ano	ano		ano
631	<i>Acer sp.</i>	javor	26					82	6040/3	Kojetín				ano			ano
632	<i>Salix sp.</i>	vrba	98					308	6040/3	Kojetín				ano	ano		ano
633	<i>Salix sp.</i>	vrba	57					179	5681/35	Kojetín				ano	ano		ano
634	<i>Betula pendula</i>	bříza bělokorá	34					107	5681/35	Kojetín				ano	ano		ano
635	<i>Populus sp.</i>	topol	34					107	5681/24	Kojetín				ano			ano
636	<i>Salix sp.*</i>	vrba	32	33	30	23	19	130	5681/21	Kojetín				ano	ano		ano
637	<i>Salix sp.</i>	vrba	33					104	5681/18	Kojetín				ano	ano		ano
638	<i>Salix sp.*</i>	vrba	35	34	30	29		147	5681/15	Kojetín				ano	ano		ano
639	<i>Fraxinus excelsior</i>	jasan ztepilý	30					94	5681/10	Kojetín				ano			ano
640	<i>Salix sp.*</i>	vrba	26	26	23	20		109	5681/10	Kojetín				ano			ano
641	<i>Populus sp.</i>	topol	35					110	5681/10	Kojetín				ano			ano
642	<i>Populus sp.</i>	topol	57					179	5681/10	Kojetín				ano			ano
643	<i>Fraxinus excelsior</i>	jasan ztepilý	32					100	5681/10	Kojetín				ano			ano
644	<i>Fraxinus excelsior</i>	jasan ztepilý	35					110	5681/10	Kojetín				ano			ano

Číslo na mapě	Taxon		Průměr kmene (cm)					Náhradní obvod (cm)	Parcelní číslo	Katastrální území	Poznámka						Navrženo ke kácení
	Latinský název	Český název	1	2	3	4	5				EVL	MZCHU	MZCHU OP	Niva	Q100	jiné	
645	<i>Fraxinus excelsior</i>	jasan ztepilý	31					97	5681/10	Kojetín				ano			ano
646	<i>Populus sp.</i>	topol	26					82	5681/9	Kojetín				ano			ano
647	<i>Populus sp.</i>	topol	34					107	5681/9	Kojetín				ano			ano
648	<i>Tilia sp.*</i>	lípa	27	19				104	5681/9	Kojetín				ano			ano
649	<i>Acer negundo</i>	javor jasanolistý	36					113	5681/6	Kojetín				ano			ano
650	<i>Salix sp.</i>	vrba	67					210	5681/6	Kojetín				ano			ano
651	<i>Alnus sp.</i>	olše	31					97	5681/6	Kojetín				ano			ano
652	<i>Populus sp.</i>	topol	33					104	5681/5	Kojetín				ano			ano
653	<i>Populus sp.*</i>	topol	84	77	44			325	5681/5	Kojetín				ano			ano
654	<i>Populus sp.*</i>	topol	43	32				168	5681/5	Kojetín				ano			ano
655	<i>Fraxinus excelsior</i>	jasan ztepilý	32					100	5681/4	Kojetín				ano			ano
656	<i>Acer negundo</i>	javor jasanolistý	37					116	6012/3	Kojetín				ano			ano
657	<i>Salix sp.*</i>	vrba	33	30				140	6012/3	Kojetín				ano			ano
658	<i>Fraxinus excelsior</i>	jasan ztepilý	40					126	5681/10	Kojetín				ano	ano		ano
659	<i>Fraxinus excelsior</i>	jasan ztepilý	36					113	5681/14	Kojetín				ano	ano		ano
660	<i>Fraxinus excelsior</i>	jasan ztepilý	36					113	5681/14	Kojetín				ano	ano		ano
661	<i>Populus sp.</i>	topol	37					116	5681/14	Kojetín				ano	ano		ano
662	<i>Populus sp.</i>	topol	33					104	5681/15	Kojetín				ano	ano		ano
663	<i>Populus sp.</i>	topol	37					116	5681/15	Kojetín				ano	ano		ano
664	<i>Populus sp.*</i>	topol	29	27				124	5681/15	Kojetín				ano	ano		ano
665	<i>Populus sp.</i>	topol	35					110	5681/15	Kojetín				ano	ano		ano
666	<i>Populus sp.</i>	topol	32					100	5681/15	Kojetín				ano	ano		ano
667	<i>Populus sp.</i>	topol	26					82	5681/15	Kojetín				ano	ano		ano
668	<i>Populus sp.</i>	topol	32					100	5681/15	Kojetín				ano	ano		ano
669	<i>Populus sp.</i>	topol	32					100	5681/15	Kojetín				ano	ano		ano
670	<i>Populus sp.</i>	topol	26					82	5681/15	Kojetín				ano	ano		ano
671	<i>Populus sp.</i>	topol	30					94	5681/18	Kojetín				ano	ano		ano
672	<i>Populus sp.</i>	topol	26					82	5681/18	Kojetín				ano	ano		ano
673	<i>Populus sp.</i>	topol	31					97	5681/21	Kojetín				ano	ano		ano
674	<i>Salix sp.*</i>	vrba	30	28				129	5681/18	Kojetín				ano	ano		ano
675	<i>Populus sp.</i>	topol	31					97	5681/21	Kojetín				ano	ano		ano
676	<i>Populus sp.</i>	topol	34					107	5681/21	Kojetín				ano	ano		ano
677	<i>Populus sp.</i>	topol	32					100	5681/21	Kojetín				ano	ano		ano
678	<i>Populus sp.</i>	topol	26					82	5681/21	Kojetín				ano	ano		ano

Číslo na mapě	Taxon		Průměr kmene (cm)					Náhradní obvod (cm)	Parcelní číslo	Katastrální území	Poznámka						Navrženo ke kácení
	Latinský název	Český název	1	2	3	4	5				EVL	MZCHU	MZCHU OP	Niva	Q100	jiné	
679	<i>Populus sp.</i>	topol	30					94	5681/27	Kojetín				ano	ano		ano
680	<i>Populus sp.*</i>	topol	30	30				133	5681/27	Kojetín				ano	ano		ano
681	<i>Populus sp.</i>	topol	26					82	5681/27	Kojetín				ano	ano		ano
682	<i>Populus sp.*</i>	topol	55	52	47			232	5681/23	Kojetín				ano	ano		ano
683	<i>Populus sp.</i>	topol	44					138	5681/23	Kojetín				ano	ano		ano
684	<i>Salix sp.*</i>	vrba	47	33	33			180	7335/151	Kojetín				ano	ano		ano
685	<i>Populus sp.</i>	topol	145					455	212/3	Popůvky u Kojetína				ano	ano	vkp	ano
686	<i>Populus sp.</i>	topol	145					455	215/116	Popůvky u Kojetína				ano	ano	vkp	ano
687	<i>Salix sp.</i>	vrba	44					138	282/110	Popůvky u Kojetína				ano	ano	vkp	ano
688	<i>Salix sp.</i>	vrba	78					245	282/54	Popůvky u Kojetína				ano	ano	vkp	ano
689	<i>Salix sp.*</i>	vrba	33	33	32	28	26	140	210/40	Popůvky u Kojetína				ano	ano		ano
690	<i>Acer sp.</i>	javor	32					100	7334/15	Kojetín				ano	ano		ano
691	<i>Betula pendula*</i>	bříza bělokorá	29	28				127	7334/15	Kojetín				ano	ano		ano
692	<i>Populus sp.</i>	topol	30					94	7334/15	Kojetín				ano			ano
693	<i>Populus sp.</i>	topol	71					223	7334/15	Kojetín				ano	ano		ano
694	<i>Betula pendula</i>	bříza bělokorá	29					91	7334/15	Kojetín				ano	ano		ano
695	<i>Acer sp.*</i>	javor	30	29	19	18	14	113	5670/4	Kojetín				ano			ano
696	<i>Acer sp.*</i>	javor	32	22	21			121	5670/4	Kojetín				ano			ano
697	<i>Fraxinus excelsior</i>	jasan ztepilý	33					104	5670/4	Kojetín				ano			ano
698	<i>Acer sp.</i>	javor	30					94	5670/4	Kojetín				ano			ano
699	<i>Malus sp.</i>	jabloň	26					82	5670/4	Kojetín				ano			ano
700	<i>Populus sp.</i>	topol	26					82	7334/15	Kojetín				ano			ano
701	<i>Fraxinus sp.</i>	jasan	32					100	7334/12	Kojetín				ano	ano		ano
702	<i>Fraxinus excelsior</i>	jasan ztepilý	39					122	4710/38	Kojetín	ano			ano	ano		ano
703	<i>Quercus sp.</i>	dub	69					217	6012/78	Kojetín	ano			ano	ano		ano
704	<i>Quercus sp.</i>	dub	74					232	7335/161	Kojetín	ano			ano	ano		ano
705	<i>Acer sp.</i>	javor	51					160	7335/161	Kojetín	ano			ano	ano		ano
706	<i>Fraxinus excelsior</i>	jasan ztepilý	28					88	7335/162	Kojetín	ano			ano	ano		ano
707	<i>Fraxinus excelsior</i>	jasan ztepilý	26					82	7335/162	Kojetín	ano			ano	ano		ano
708	<i>Fraxinus excelsior</i>	jasan ztepilý	32					100	7335/162	Kojetín	ano			ano	ano		ano
709	<i>Fraxinus excelsior</i>	jasan ztepilý	34					107	7335/162	Kojetín	ano			ano	ano		ano
710	<i>Fraxinus excelsior</i>	jasan ztepilý	59					185	7335/162	Kojetín	ano			ano	ano		ano
711	<i>Fraxinus excelsior</i>	jasan ztepilý	60					188	7335/162	Kojetín	ano			ano	ano		ano
712	<i>Fraxinus excelsior</i>	jasan ztepilý	58					182	7335/162	Kojetín	ano			ano	ano		ano



Číslo na mapě	Taxon		Průměr kmene (cm)					Náhradní obvod (cm)	Parcelní číslo	Katastrální území	Poznámka						Navrženo ke kácení
	Latinský název	Český název	1	2	3	4	5				EVL	MZCHU	MZCHU OP	Niva	Q100	jiné	
713	<i>Quercus sp.</i>	dub	63					198	7335/163	Kojetín	ano			ano	ano		ano
714	<i>Fraxinus excelsior</i>	jasan ztepilý	28					88	7335/163	Kojetín	ano			ano	ano		ano
715	<i>Tilia sp.</i>	lípa	32					100	7335/163	Kojetín	ano			ano	ano		ano
716	<i>Tilia sp.</i>	lípa	27					85	4710/39	Kojetín	ano			ano	ano		ano
717	<i>Quercus sp.</i>	dub	123					386	7335/163	Kojetín	ano			ano	ano		ano
718	<i>Quercus sp.</i>	dub	104					327	7335/163	Kojetín	ano			ano	ano		ano
719	<i>Tilia sp.</i>	lípa	42					132	7335/163	Kojetín	ano			ano	ano		ano
720	<i>Fraxinus excelsior</i>	jasan ztepilý	31					97	4710/5	Kojetín	ano			ano	ano		ano
721	<i>Salix sp.</i>	vrba	87					273	4710/39	Kojetín	ano			ano	ano		ano
722	<i>Fraxinus excelsior</i>	jasan ztepilý	33					104	4710/39	Kojetín	ano			ano	ano		ano
723	<i>Fraxinus excelsior*</i>	jasan ztepilý	32	23				124	4710/5	Kojetín	ano			ano	ano		ano
724	<i>Fraxinus excelsior</i>	jasan ztepilý	38					119	4710/39	Kojetín	ano			ano	ano		ano
725	<i>Fraxinus excelsior</i>	jasan ztepilý	58					182	4710/6	Kojetín	ano			ano	ano		ano
726	<i>Fraxinus excelsior</i>	jasan ztepilý	77					242	4710/39	Kojetín	ano			ano	ano		ano
727	<i>Fraxinus excelsior</i>	jasan ztepilý	43					135	4710/39	Kojetín	ano			ano	ano		ano
728	<i>Fraxinus excelsior</i>	jasan ztepilý	31					97	4710/6	Kojetín	ano			ano	ano		ano
729	<i>Fraxinus excelsior</i>	jasan ztepilý	96					301	4710/39	Kojetín	ano			ano	ano		ano
730	<i>Fraxinus excelsior</i>	jasan ztepilý	36					113	4710/39	Kojetín	ano			ano	ano		ano
731	<i>Fraxinus excelsior</i>	jasan ztepilý	53					166	4710/39	Kojetín	ano			ano	ano		ano
732	<i>Fraxinus excelsior</i>	jasan ztepilý	53					166	4710/39	Kojetín	ano			ano	ano		ano
733	<i>Quercus sp.</i>	dub	128					402	7335/164	Kojetín	ano			ano	ano		ano
734	<i>Fraxinus excelsior</i>	jasan ztepilý	35					110	7335/164	Kojetín	ano			ano	ano		ano
735	<i>Fraxinus excelsior</i>	jasan ztepilý	65					204	4710/39	Kojetín	ano			ano	ano		ano
736	<i>Fraxinus excelsior</i>	jasan ztepilý	46					144	4710/39	Kojetín	ano			ano	ano		ano
737	<i>Quercus sp.</i>	dub	117					367	4755/41	Kojetín	ano			ano	ano		ano
738	<i>Salix sp.</i>	vrba	64					201	4710/12	Kojetín	ano			ano	ano		ano
739	<i>Fraxinus excelsior</i>	jasan ztepilý	71					223	4710/39	Kojetín	ano			ano	ano		ano
740	<i>Fraxinus excelsior</i>	jasan ztepilý	34					107	4710/39	Kojetín	ano			ano	ano		ano
741	<i>Quercus sp.</i>	dub	115					361	4710/39	Kojetín	ano			ano	ano		ano
742	<i>Fraxinus excelsior*</i>	jasan ztepilý	26	25				113	4710/39	Kojetín	ano			ano	ano		ano
743	<i>Tilia sp.*</i>	lípa	33	30	17	12	12	118	4710/39	Kojetín	ano			ano	ano		ano
744	<i>Fraxinus excelsior</i>	jasan ztepilý	37					116	4710/10	Kojetín	ano			ano	ano		ano
745	<i>Fraxinus excelsior</i>	jasan ztepilý	28					88	4710/10	Kojetín	ano			ano	ano		ano
746	<i>Fraxinus excelsior</i>	jasan ztepilý	50					157	7335/166	Kojetín	ano			ano	ano		ano

Číslo na mapě	Taxon		Průměr kmene (cm)					Náhradní obvod (cm)	Parcelní číslo	Katastrální území	Poznámka						Navrženo ke kácení
	Latinský název	Český název	1	2	3	4	5				EVL	MZCHU	MZCHU OP	Niva	Q100	jiné	
747	<i>Fraxinus excelsior</i>	jasan ztepilý	27					85	7335/166	Kojetín	ano			ano	ano		ano
748	<i>Quercus sp.</i>	dub	85					267	7335/166	Kojetín	ano			ano	ano		ano
749	<i>Fraxinus excelsior</i>	jasan ztepilý	36					113	7335/166	Kojetín	ano			ano	ano		ano
750	<i>Quercus sp.</i>	dub	34					107	7335/166	Kojetín	ano			ano	ano		ano
751	<i>Quercus sp.</i>	dub	114					358	4710/30	Kojetín	ano			ano	ano		ano
752	<i>Salix sp.*</i>	vrba	34	18	15			119	4755/100	Kojetín	ano			ano	ano		ano
753	<i>Fraxinus excelsior*</i>	jasan ztepilý	71	62				296	7335/167	Kojetín	ano			ano	ano		ano
754	<i>Fraxinus excelsior</i>	jasan ztepilý	43					135	7335/167	Kojetín	ano			ano	ano		ano
755	<i>Fraxinus excelsior</i>	jasan ztepilý	36					113	7335/167	Kojetín	ano			ano	ano		ano
756	<i>Fraxinus excelsior</i>	jasan ztepilý	38					119	7335/167	Kojetín	ano			ano	ano		ano
757	<i>Fraxinus excelsior*</i>	jasan ztepilý	34	33	22			137	4710/13	Kojetín	ano			ano	ano		ano
758	<i>Fraxinus excelsior</i>	jasan ztepilý	89					279	7335/168	Kojetín	ano			ano	ano		ano
759	<i>Fraxinus excelsior</i>	jasan ztepilý	59					185	7335/168	Kojetín	ano			ano	ano		ano
760	<i>Salix sp.*</i>	vrba	35	25	24	20		132	7335/168	Kojetín	ano			ano	ano		ano
761	<i>Fraxinus excelsior</i>	jasan ztepilý	33					104	7335/168	Kojetín	ano			ano	ano		ano
762	<i>Fraxinus excelsior</i>	jasan ztepilý	55					173	4710/14	Kojetín	ano			ano	ano		ano
763	<i>Fraxinus excelsior</i>	jasan ztepilý	41					129	4710/14	Kojetín	ano			ano	ano		ano
764	<i>Fraxinus excelsior*</i>	jasan ztepilý	34	33				149	4710/14	Kojetín	ano			ano	ano		ano
765	<i>Fraxinus excelsior</i>	jasan ztepilý	48					151	4710/14	Kojetín	ano			ano	ano		ano
766	<i>Quercus sp.</i>	dub	93					292	4710/14	Kojetín	ano			ano	ano		ano
767	<i>Fraxinus excelsior</i>	jasan ztepilý	46					144	4710/14	Kojetín	ano			ano	ano		ano
768	<i>Quercus sp.</i>	dub	121					380	4710/14	Kojetín	ano			ano	ano		ano
769	<i>Fraxinus excelsior</i>	jasan ztepilý	46					144	7335/170	Kojetín	ano			ano	ano		ano
770	<i>Quercus sp.</i>	dub	74					232	4710/16	Kojetín	ano			ano	ano		ano
771	<i>Quercus sp.</i>	dub	75					236	7335/170	Kojetín	ano			ano	ano		ano
772	<i>Fraxinus excelsior</i>	jasan ztepilý	54					170	4710/16	Kojetín	ano			ano	ano		ano
773	<i>Fraxinus excelsior</i>	jasan ztepilý	67					210	4710/16	Kojetín	ano			ano	ano		ano
774	<i>Fraxinus excelsior</i>	jasan ztepilý	47					148	4755/107	Kojetín	ano			ano	ano		ano
775	<i>Fraxinus excelsior</i>	jasan ztepilý	66					207	4710/2	Kojetín	ano			ano	ano		ano
776	<i>Alnus sp.</i>	olše	29					91	4710/2	Kojetín	ano			ano	ano		ano
777	<i>Quercus sp.</i>	dub	104					327	4710/32	Kojetín	ano			ano	ano		ano
778	<i>Alnus sp.</i>	olše	30					94	7335/173	Kojetín	ano			ano	ano		ano
779	<i>Quercus sp.</i>	dub	145					455	7335/173	Kojetín	ano			ano	ano		ano
780	<i>Quercus sp.*</i>	dub	88	41	24	23	18	289	7335/173	Kojetín	ano			ano	ano		ano

Číslo na mapě	Taxon		Průměr kmene (cm)					Náhradní obvod (cm)	Parcelní číslo	Katastrální území	Poznámka						Navrženo ke kácení
	Latinský název	Český název	1	2	3	4	5				EVL	MZCHU	MZCHU OP	Niva	Q100	jiné	
781	<i>Alnus sp.</i>	olše	38					119	7335/173	Kojetín	ano			ano	ano		ano
782	<i>Fraxinus excelsior</i>	jasan ztepilý	56					176	7335/173	Kojetín	ano			ano	ano		ano
783	<i>Fraxinus excelsior</i>	jasan ztepilý	60					188	4710/32	Kojetín	ano			ano	ano		ano
784	<i>Tilia sp.</i>	lípa	37					116	7335/173	Kojetín	ano			ano	ano		ano
785	<i>Quercus sp.</i>	dub	30					94	7335/173	Kojetín	ano			ano	ano		ano
786	<i>Ulmus sp.*</i>	jilm	49	27	17			169	7335/173	Kojetín	ano			ano	ano		ano
787	<i>Tilia sp.*</i>	lípa	27	21				107	7335/173	Kojetín	ano			ano	ano		ano
788	<i>Fraxinus excelsior</i>	jasan ztepilý	63					198	7335/173	Kojetín	ano			ano	ano		ano
789	<i>Fraxinus excelsior</i>	jasan ztepilý	76					239	7335/173	Kojetín	ano			ano	ano		ano
790	<i>Quercus sp.</i>	dub	134					421	4710/17	Kojetín	ano			ano	ano		ano
791	<i>Tilia sp.</i>	lípa	53					166	7335/174	Kojetín	ano			ano	ano		ano
792	<i>Fraxinus excelsior</i>	jasan ztepilý	58					182	7335/174	Kojetín	ano			ano	ano		ano
793	<i>Quercus sp.</i>	dub	56					176	7335/174	Kojetín	ano			ano	ano		ano
794	<i>Quercus sp.</i>	dub	93					292	7335/174	Kojetín	ano			ano	ano		ano
795	<i>Alnus sp.</i>	olše	42					132	7335/174	Kojetín	ano			ano	ano		ano
796	<i>Quercus sp.</i>	dub	105					330	7335/174	Kojetín	ano			ano	ano		ano
797	<i>Fraxinus excelsior</i>	jasan ztepilý	36					113	4710/18	Kojetín	ano			ano	ano		ano
798	<i>Quercus sp.</i>	dub	109					342	7335/175	Kojetín	ano			ano	ano		ano
801	<i>Fraxinus excelsior</i>	jasan ztepilý	67					210	7335/176	Kojetín	ano			ano	ano		ano
802	<i>Alnus sp.</i>	olše	39					122	4710/20	Kojetín	ano			ano	ano		ano
803	<i>Ulmus sp.*</i>	jilm	28	22				112	4710/20	Kojetín	ano			ano	ano		ano
804	<i>Fraxinus excelsior</i>	jasan ztepilý	41					129	7335/176	Kojetín	ano			ano	ano		ano
805	<i>Fraxinus excelsior</i>	jasan ztepilý	64					201	7335/176	Kojetín	ano			ano	ano		ano
806	<i>Alnus sp.*</i>	olše	33	27				134	4710/20	Kojetín	ano			ano	ano		ano
807	<i>Fraxinus excelsior</i>	jasan ztepilý	35					110	4710/20	Kojetín	ano			ano	ano		ano
808	<i>Fraxinus excelsior</i>	jasan ztepilý	32					100	4710/20	Kojetín	ano			ano	ano		ano
810	<i>Alnus sp.</i>	olše	59					185	7335/177	Kojetín	ano			ano	ano		ano
811	<i>Salix sp.</i>	vrba	154					484	7335/177	Kojetín	ano			ano	ano		ano
812	<i>Fraxinus excelsior</i>	jasan ztepilý	44					138	4710/22	Kojetín	ano			ano	ano		ano
813	<i>Fraxinus excelsior</i>	jasan ztepilý	43					135	4710/37	Kojetín	ano			ano	ano		ano
814	<i>Fraxinus excelsior</i>	jasan ztepilý	76					239	7335/182	Kojetín	ano			ano	ano		ano
815	<i>Ulmus sp.</i>	jilm	39					122	4710/27	Kojetín	ano			ano	ano		ano
816	<i>Fraxinus excelsior</i>	jasan ztepilý	33					104	7335/182	Kojetín	ano			ano	ano		ano
817	<i>Fraxinus excelsior</i>	jasan ztepilý	36					113	4710/27	Kojetín	ano			ano	ano		ano

Číslo na mapě	Taxon		Průměr kmene (cm)					Náhradní obvod (cm)	Parcelní číslo	Katastrální území	Poznámka						Navrženo ke kácení
	Latinský název	Český název	1	2	3	4	5				EVL	MZCHU	MZCHU OP	Niva	Q100	jiné	
818	<i>Fraxinus excelsior</i>	jasan ztepilý	33					104	7335/182	Kojetín	ano			ano	ano		ano
819	<i>Quercus sp.</i>	dub	52					163	4710/27	Kojetín	ano			ano	ano		ano
820	<i>Quercus sp.</i>	dub	38					119	4710/27	Kojetín	ano			ano	ano		ano
821	<i>Fraxinus excelsior</i>	jasan ztepilý	39					122	4710/27	Kojetín	ano			ano	ano		ano
822	<i>Quercus sp.</i>	dub	127					399	4710/27	Kojetín	ano			ano	ano		ano
823	<i>Quercus sp.</i>	dub	129					405	4710/27	Kojetín	ano			ano	ano		ano
824	<i>Quercus sp.</i>	dub	87					273	7335/183	Kojetín	ano			ano	ano		ano
825	<i>Acer sp.*</i>	javor	33	13				111	7335/183	Kojetín	ano			ano	ano		ano
827	<i>Fraxinus excelsior*</i>	jasan ztepilý	37	31	23			144	4710/37	Kojetín	ano			ano	ano		ano
828	<i>Fraxinus excelsior</i>	jasan ztepilý	38					119	4710/37	Kojetín	ano			ano	ano		ano
829	<i>Quercus sp.</i>	dub	67					210	4710/37	Kojetín	ano			ano	ano		ano
830	<i>Fraxinus excelsior</i>	jasan ztepilý	31					97	4710/37	Kojetín	ano			ano	ano		ano
831	<i>Fraxinus excelsior</i>	jasan ztepilý	45					141	4710/37	Kojetín	ano			ano	ano		ano
832	<i>Fraxinus excelsior</i>	jasan ztepilý	34					107	4710/37	Kojetín	ano			ano	ano		ano
833	<i>Acer sp.</i>	javor	38					119	4710/27	Kojetín	ano			ano	ano		ano
834	<i>Fraxinus excelsior</i>	jasan ztepilý	33					104	4710/27	Kojetín	ano			ano	ano		ano
835	<i>Alnus sp.</i>	olše	28					88	4710/28	Kojetín	ano			ano	ano		ano
836	<i>Fraxinus excelsior</i>	jasan ztepilý	42					132	4710/37	Kojetín	ano			ano	ano		ano
837	<i>Fraxinus excelsior</i>	jasan ztepilý	35					110	4710/37	Kojetín	ano			ano	ano		ano
838	<i>Fraxinus excelsior</i>	jasan ztepilý	39					122	4710/28	Kojetín	ano			ano	ano		ano
839	<i>Quercus sp.</i>	dub	74					232	4710/37	Kojetín	ano			ano	ano		ano
840	<i>Tilia sp.</i>	lípa	26					82	4710/28	Kojetín	ano			ano	ano		ano
841	<i>Tilia sp.</i>	lípa	37					116	4710/28	Kojetín	ano			ano	ano		ano
842	<i>Quercus sp.</i>	dub	98					308	4710/37	Kojetín	ano			ano	ano		ano
843	<i>Quercus sp.</i>	dub	49					154	4755/134	Kojetín	ano			ano	ano		ano
844	<i>Fraxinus excelsior</i>	jasan ztepilý	36					113	4710/28	Kojetín	ano			ano	ano		ano
845	<i>Acer sp.</i>	javor	32					100	4710/28	Kojetín	ano			ano	ano		ano
846	<i>Ulmus sp.</i>	jilm	33					104	4710/28	Kojetín	ano			ano	ano		ano
847	<i>Quercus sp.</i>	dub	88					276	4710/37	Kojetín	ano			ano	ano		ano
848	<i>Quercus sp.</i>	dub	63					198	4710/37	Kojetín	ano			ano	ano		ano
849	<i>Tilia sp.</i>	lípa	37					116	4710/37	Kojetín	ano			ano	ano		ano
850	<i>Alnus sp.</i>	olše	42					132	4710/37	Kojetín	ano			ano	ano		ano
851	<i>Alnus sp.</i>	olše	42					132	4710/37	Kojetín	ano			ano	ano		ano
852	<i>Quercus sp.</i>	dub	109					342	4710/37	Kojetín	ano			ano	ano		ano

Číslo na mapě	Taxon		Průměr kmene (cm)					Náhradní obvod (cm)	Parcelní číslo	Katastrální území	Poznámka						Navrženo ke kácení
	Latinský název	Český název	1	2	3	4	5				EVL	MZCHU	MZCHU OP	Niva	Q100	jiné	
853	<i>Tilia sp.</i>	lípa	38					119	4710/37	Kojetín	ano			ano	ano		ano
854	<i>Suchý</i>		48					151	5784/2	Kojetín	ano			ano	ano		ano
855	<i>Fraxinus excelsior</i> *	jasan ztepilý	73	72				322	4710/37	Kojetín	ano			ano	ano		ano
856	<i>Acer sp.</i> *	javor	34	33				149	4710/34	Kojetín	ano			ano	ano		ano
857	<i>Fraxinus excelsior</i>	jasan ztepilý	26					82	4710/34	Kojetín	ano			ano	ano		ano
858	<i>Fraxinus excelsior</i>	jasan ztepilý	47					148	4732	Kojetín	ano			ano	ano		ano
859	<i>Picea abies</i>	smrk ztepilý	30					94	7335/184	Kojetín	ano			ano	ano		ano
860	<i>Tilia sp.</i>	lípa	33					104	7335/184	Kojetín	ano			ano	ano		ano
861	<i>Quercus sp.</i>	dub	39					122	1911/17	Chropyně	ano			ano	ano		ano
862	<i>Malus sp.</i>	jabloň	45					141	1911/17	Chropyně	ano			ano	ano		ano
863	<i>Salix sp.</i>	vrba	43					135	5784/2	Kojetín	ano			ano			ano
865	<i>Quercus sp.</i>	dub	46					144	5989/13	Kojetín				ano	ano		ano
866	<i>Fraxinus excelsior</i>	jasan ztepilý	35					110	5989/13	Kojetín				ano	ano		ano
867	<i>Quercus sp.</i>	dub	37					116	5989/13	Kojetín				ano	ano		ano
868	<i>Fraxinus excelsior</i>	jasan ztepilý	65					204	5989/13	Kojetín				ano	ano		ano
869	<i>Salix sp.</i>	vrba	35					110	5989/13	Kojetín				ano	ano		ano
870	<i>Acer sp.</i> *	javor	31	25	24	22	20	121	595/9	Chropyně				ano			ano
871	<i>Prunus avium</i>	třešeň obecná	39					122	595/9	Chropyně				ano			ano
872	<i>Prunus avium</i>	třešeň obecná	30					94	595/9	Chropyně				ano			ano
876	<i>Malus sp.</i>	jabloň	26					82	2180/11	Bochoř				ano		měřeno v 1 m nad zemí	ano
877	<i>Fraxinus excelsior</i>	jasan ztepilý	27					85	1848	Bochoř				ano			ano
878	<i>Fraxinus excelsior</i>	jasan ztepilý	38					119	1848	Bochoř				ano			ano
879	<i>Juglans regia</i> *	ořešák vlašský	28	26				120	332/1	Věžky u Přerova				ano			ano
883	<i>Fraxinus excelsior</i>	jasan ztepilý	3					9	799/30	Vlkoš u Přerova				ano	ano		ano
884	<i>Fraxinus excelsior</i>	jasan ztepilý	7					22	799/30	Vlkoš u Přerova				ano	ano		ano
885	<i>Fraxinus excelsior</i>	jasan ztepilý	4					13	799/30	Vlkoš u Přerova				ano	ano		ano
886	<i>Prunus sp.</i>	slivoň	10					31	799/31	Vlkoš u Přerova				ano	ano		ano
890	<i>Malus sp.</i> *	jabloň	15	13	10			59	521/1	Lověšice u Přerova							ano
893	<i>Picea abies</i>	smrk ztepilý	30					94	520/4	Lověšice u Přerova							ano
894	<i>Picea abies</i>	smrk ztepilý	26					82	520/4	Lověšice u Přerova							ano
897	<i>Juglans regia</i> *	ořešák vlašský	26	25				113	521/1	Lověšice u Přerova							ano
899	<i>Juglans regia</i>	ořešák vlašský	26					82	521/1	Lověšice u Přerova							ano
900	<i>Prunus sp.</i> *	slivoň	23	11				80	5730	Kojetín				ano			ano

Číslo na mapě	Taxon		Průměr kmene (cm)					Náhradní obvod (cm)	Parcelní číslo	Katastrální území	Poznámka						Navrženo ke kácení
	Latinský název	Český název	1	2	3	4	5				EVL	MZCHU	MZCHU OP	Niva	Q100	jiné	
901	<i>Salix sp.*</i>	vrba	19	18	17			81	7332/30	Kojetín				ano	ano		ano
902	<i>Fraxinus excelsior</i>	jasan ztepilý	16					50	1342/9	Kojetín				ano	ano		ano
903	<i>Fraxinus excelsior</i>	jasan ztepilý	11					35	5727	Kojetín				ano	ano		ano
904	<i>Fraxinus excelsior</i>	jasan ztepilý	17					53	5727	Kojetín				ano	ano		ano
905	<i>Prunus sp.</i>	slivoň	20					63	7005	Kojetín				ano	ano		ano
906	<i>Sorbus sp.</i>	jeřáb	12					38	1337/83	Kojetín				ano	ano		ano
907	<i>Sorbus sp.</i>	jeřáb	2					6	7005	Kojetín				ano	ano		ano
909	<i>Prunus sp.</i>	slivoň	20					63	6761/62	Kojetín				ano	ano		ano
910	<i>Prunus sp.</i>	slivoň	19					60	7005	Kojetín				ano	ano		ano
912	<i>Prunus sp.</i>	slivoň	22					69	7332/3	Kojetín				ano	ano		ano
913	<i>Prunus sp.</i>	slivoň	18					57	7332/3	Kojetín				ano	ano		ne
914	<i>Prunus sp.</i>	slivoň	16					50	7332/3	Kojetín				ano	ano		ne
915	<i>Prunus sp.</i>	slivoň	21					66	6761/62	Kojetín				ano	ano		ano
916	<i>Fraxinus excelsior</i>	jasan ztepilý	10					31	7036/60	Kojetín				ano	ano	vkp	ano
917	<i>Fraxinus excelsior</i>	jasan ztepilý	21					66	7036/60	Kojetín				ano	ano	vkp	ano
918	<i>Juglans regia*</i>	ořešák vlašský	23	15				86	7036/51	Kojetín				ano	ano	vkp	ano
919	<i>Prunus sp.</i>	slivoň	25					79	7036/51	Kojetín				ano	ano	vkp	ano
920	<i>Prunus sp.*</i>	slivoň	16	14	14			67	7036/51	Kojetín				ano	ano	vkp	ano
921	<i>Acer pseudoplatanus</i>	javor klen	27					85	5719/102	Kojetín				ano			ano
922	<i>Acer pseudoplatanus</i>	javor klen	11					35	7332/149	Kojetín				ano			ano
923	<i>Acer pseudoplatanus</i>	javor klen	2					6	7332/149	Kojetín				ano			ano
924	<i>Acer sp.</i>	javor	18					57	5784/16	Kojetín				ano			ano
925	<i>Tilia sp.</i>	lípa	21					66	5748/1	Kojetín				ano	ano		ne
926	<i>Tilia sp.</i>	lípa	21					66	5748/1	Kojetín				ano	ano		ne
927	<i>Tilia sp.</i>	lípa	21					66	5748/1	Kojetín				ano	ano		ne
928	<i>Tilia sp.</i>	lípa	23					72	5748/1	Kojetín				ano	ano		ne
929	<i>Tilia sp.</i>	lípa	19					60	5748/1	Kojetín				ano	ano		ne
930	<i>Tilia sp.</i>	lípa	26					82	5747/1	Kojetín				ano	ano	stromořadí	ano
931	<i>Tilia sp.</i>	lípa	27					85	5747/1	Kojetín				ano	ano	stromořadí	ne
932	<i>Tilia sp.</i>	lípa	29					91	5747/1	Kojetín				ano	ano	stromořadí	ne
933	<i>Tilia sp.</i>	lípa	22					69	5747/1	Kojetín				ano	ano		ano
934	<i>Tilia sp.</i>	lípa	22					69	5747/1	Kojetín				ano	ano		ano
935	<i>Tilia sp.</i>	lípa	25					79	5747/1	Kojetín				ano	ano		ano
936	<i>Tilia sp.</i>	lípa	20					63	5747/1	Kojetín				ano	ano		ano

Číslo na mapě	Taxon		Průměr kmene (cm)					Náhradní obvod (cm)	Parcelní číslo	Katastrální území	Poznámka						Navrženo ke kácení
	Latinský název	Český název	1	2	3	4	5				EVL	MZCHU	MZCHU OP	Niva	Q100	jiné	
937	<i>Fraxinus excelsior*</i>	jasan ztepilý	18	14	13			71	5672/12	Kojetín				ano	ano		ano
938	<i>Tilia sp.</i>	lípa	5					16	5746/1	Kojetín				ano	ano		ano
939	<i>Carpinus sp.</i>	habr	18					57	5784/6	Kojetín				ano			ano
940	<i>Carpinus sp.*</i>	habr	19	16				78	5784/6	Kojetín				ano			ano
941	<i>Carpinus sp.</i>	habr	2					6	5784/6	Kojetín				ano			ano
942	<i>Carpinus sp.*</i>	habr	20	7	5			66	5784/6	Kojetín				ano			ne
943	<i>Sorbus sp.</i>	jeřáb	15					47	1922/1	Bezměřov				ano		nová výsadba, stromořadí	ano
944	<i>Sorbus sp.</i>	jeřáb	15					47	1922/1	Bezměřov				ano		nová výsadba, stromořadí	ano
945	<i>Sorbus sp.</i>	jeřáb	15					47	1922/1	Bezměřov				ano		nová výsadba, stromořadí	ano
946	<i>Sorbus sp.</i>	jeřáb	15					47	1922/1	Bezměřov				ano		nová výsadba, stromořadí	ano
947	<i>Sorbus sp.</i>	jeřáb	15					47	1922/1	Bezměřov				ano		nová výsadba, stromořadí	ano
948	<i>Sorbus sp.</i>	jeřáb	15					47	1922/1	Bezměřov				ano		nová výsadba, stromořadí	ano
949	<i>Sorbus sp.</i>	jeřáb	15					47	1922/1	Bezměřov				ano		nová výsadba, stromořadí	ano
950	<i>Sorbus sp.</i>	jeřáb	15					47	1922/1	Bezměřov				ano		nová výsadba, stromořadí	ano
951	<i>Sorbus sp.</i>	jeřáb	15					47	1922/1	Bezměřov				ano		nová výsadba, stromořadí	ano
952	<i>Sorbus sp.</i>	jeřáb	15					47	1922/1	Bezměřov				ano		nová výsadba, stromořadí	ano
953	<i>Sorbus sp.</i>	jeřáb	15					47	1922/1	Bezměřov				ano		nová výsadba, stromořadí	ano
954	<i>Sorbus sp.</i>	jeřáb	15					47	1922/1	Bezměřov				ano		nová výsadba, stromořadí	ano
955	<i>Sorbus sp.</i>	jeřáb	15					47	1922/1	Bezměřov				ano		nová výsadba, stromořadí	ano
956	<i>Sorbus sp.</i>	jeřáb	15					47	1922/1	Bezměřov				ano		nová výsadba, stromořadí	ano

Číslo na mapě	Taxon		Průměr kmene (cm)					Náhradní obvod (cm)	Parcelní číslo	Katastrální území	Poznámka						Navrženo ke kácení
	Latinský název	Český název	1	2	3	4	5				EVL	MZCHU	MZCHU OP	Niva	Q100	jiné	
957	<i>Sorbus sp.</i>	jeřáb	15					47	1922/1	Bezměrov				ano		nová výsadba, stromořadí	ano
958	<i>Sorbus sp.</i>	jeřáb	15					47	1922/1	Bezměrov				ano		nová výsadba, stromořadí	ano
959	<i>Sorbus sp.</i>	jeřáb	15					47	1922/1	Bezměrov				ano		nová výsadba, stromořadí	ano
960	<i>Sorbus sp.</i>	jeřáb	15					47	1922/1	Bezměrov				ano		nová výsadba, stromořadí	ano
2001	<i>Malus sp.*</i>	jabloň	34	26				134	7332/76	Kojetín				ano			ano
2002	<i>Malus sp.*</i>	jabloň	27	25	25			116	5784/128	Kojetín				ano			ano
2003	<i>Juglans regia*</i>	ořešák vlašský	30	25				123	1145	Kojetín				ano			ano
2004	<i>Fraxinus excelsior</i>	jasan ztepilý	62					195	6710/6	Kojetín				ano	ano		ano
2005	<i>Fraxinus excelsior</i>	jasan ztepilý	35					110	5784/15	Kojetín				ano			ano
2006	<i>Fraxinus excelsior</i>	jasan ztepilý	38					119	5784/15	Kojetín				ano			ano
2008	<i>Fraxinus excelsior*</i>	jasan ztepilý	32	25	24	21	18	122	5784/16	Kojetín				ano			ano
2010	<i>Populus sp.</i>	topol	118					371	7333/1	Kojetín				ano	ano		ano
2011	<i>Populus sp.*</i>	topol	79	69				329	7333/1	Kojetín				ano	ano		ano
2012	<i>Populus sp.</i>	topol	116					364	7333/1	Kojetín				ano	ano		ano
2013	<i>Populus sp.</i>	topol	101					317	7333/1	Kojetín				ano	ano		ano
2014	<i>Populus sp.</i>	topol	127					399	7333/1	Kojetín				ano	ano		ano
2015	<i>Populus sp.</i>	topol	107					336	7333/1	Kojetín				ano	ano		ano
2016	<i>Juglans regia</i>	ořešák vlašský	26					82	4921/8	Kojetín				ano	ano		ano
2017	<i>Picea abies</i>	smrk ztepilý	37					116	5784/5	Kojetín				ano	ano		ano
2018	<i>Fraxinus excelsior</i>	jasan ztepilý	56					176	5784/17	Kojetín				ano	ano		ano
2019	<i>Populus sp.*</i>	topol	36	33	32			152	5784/9	Kojetín				ano	ano		ano
2020	<i>Acer sp.</i>	javor	67					210	610/50	Chropyně				ano			ano
2021	<i>Juglans regia*</i>	ořešák vlašský	53	52	51			232	595/1	Chropyně				ano			ano
2022	<i>Ulmus sp.*</i>	jilm	55					173	595/1	Chropyně				ano			ano
2023	<i>Pinus nigra</i>	borovice černá	32					100	595/1	Chropyně				ano			ano
2024	<i>Tilia sp.</i>	lípa	51					160	595/1	Chropyně				ano			ano
2025	<i>Acer sp.</i>	javor	75					236	595/1	Chropyně				ano			ano
2026	<i>Acer sp.</i>	javor	54					170	595/1	Chropyně				ano			ano
2027	<i>Pinus sylvestris</i>	borovice lesní	35					110	595/1	Chropyně				ano			ano
2028	<i>Pinus sylvestris</i>	borovice lesní	30					94	595/1	Chropyně				ano			ano



Číslo na mapě	Taxon		Průměr kmene (cm)					Náhradní obvod (cm)	Parcelní číslo	Katastrální území	Poznámka						Navrženo ke kácení
	Latinský název	Český název	1	2	3	4	5				EVL	MZCHU	MZCHU OP	Niva	Q100	jiné	
2029	<i>Tilia sp.</i>	lípa	84					264	595/1	Chropyně				ano			ano
2030	<i>Robinia pseudoacacia</i>	trnovník akát	31	15				108	2455/45	Chropyně				ano	ano		ano
2031	<i>Robinia pseudoacacia</i>	trnovník akát	29	21				112	2455/45	Chropyně				ano	ano		ano
2032	<i>Robinia pseudoacacia</i>	trnovník akát	32					100	2455/45	Chropyně				ano	ano		ano
2033	<i>Robinia pseudoacacia</i>	trnovník akát	30					94	2455/45	Chropyně				ano	ano		ano
2034	<i>Malus sp.</i>	jabloň	24					75	799/68	Vlkoš u Přerova				ano			ano
2035	<i>Malus sp.</i>	jabloň	26					82	579	Vlkoš u Přerova				ano			ano
2036	<i>Prunus sp.*</i>	slivoň	33	27	22	20		126	337/1	Věžky u Přerova				ano			ano
2037	<i>Acer negundo*</i>	javor jasanolistý	28	19				106	337/1	Věžky u Přerova				ano			ano
2038	<i>Tilia sp.</i>	lípa	70					220	2180/33	Bochoř				ano			ano
2043	<i>Juglans regia</i>	ořešák vlašský	54					170	1744	Bochoř				ano			ano
2044	<i>Juglans regia</i>	ořešák vlašský	56					176	1746	Bochoř				ano			ano
2045	<i>Juglans regia</i>	ořešák vlašský	39					122	1744	Bochoř				ano			ano
2046	<i>Juglans regia</i>	ořešák vlašský	46					144	1744	Bochoř				ano			ano
2047	<i>Juglans regia*</i>	ořešák vlašský	44	30	27			165	1740	Bochoř				ano			ano
2048	<i>Prunus sp.</i>	slivoň	36					113	1782/1	Bochoř				ano			ano
2051	<i>Malus sp.</i>	jabloň	39					122	521/1	Lověšice u Přerova							ano
2052	<i>Salix sp.</i>	vrba	57					179	521/1	Lověšice u Přerova							ano
2053	<i>Salix sp.</i>	vrba	43					135	521/1	Lověšice u Přerova							ano
2054	<i>Fraxinus excelsior</i>	jasan ztepilý	34					107	521/1	Lověšice u Přerova							ano
2055	<i>Betula pendula</i>	bříza bělokorá	34					107	456/3	Lověšice u Přerova							ano
2056	<i>Betula pendula</i>	bříza bělokorá	35					110	456/3	Lověšice u Přerova							ano
2057	<i>Betula pendula*</i>	bříza bělokorá	45	34				177	529	Lověšice u Přerova							ano
2058	<i>Malus sp.</i>	jabloň	26					82	529	Lověšice u Přerova							ano
2059	<i>Populus sp.*</i>	topol	28	17				103	228/2	Lověšice u Přerova							ano
2060	<i>Betula pendula</i>	bříza bělokorá	27					85	228/23	Lověšice u Přerova							ano
2061	<i>Fraxinus excelsior</i>	jasan ztepilý	48					151	464	Lověšice u Přerova							ano
2065	<i>Populus sp.</i>	topol	106					333	282/61	Popůvky u Kojetína				ano	ano	vkp	ano
2066	<i>Populus sp.</i>	topol	74					232	212/3	Popůvky u Kojetína				ano	ano	vkp	ano
2067	<i>Salix sp.</i>	vrba	82					257	282/60	Popůvky u Kojetína				ano	ano	vkp	ano
2068	<i>Salix sp.</i>	vrba	78					245	282/60	Popůvky u Kojetína				ano	ano	vkp	ano
2069	<i>Populus sp.</i>	topol	127					399	212/3	Popůvky u Kojetína				ano	ano	vkp	ano
2070	<i>Salix sp.</i>	vrba	36					113	272/22	Popůvky u Kojetína				ano	ano	vkp	ano
2071	<i>Salix sp.</i>	vrba	26					82	272/22	Popůvky u Kojetína				ano	ano	vkp	ano

Číslo na mapě	Taxon		Průměr kmene (cm)					Náhradní obvod (cm)	Parcelní číslo	Katastrální území	Poznámka						Navrženo ke kácení
	Latinský název	Český název	1	2	3	4	5				EVL	MZCHU	MZCHU OP	Niva	Q100	jiné	
2072	<i>Salix sp.*</i>	vrba	30	30	29	26	21	126	210/42	Popůvky u Kojetína				ano	ano		ano
2073	<i>Populus sp.</i>	topol	52					163	5670/1	Kojetín				ano	ano		ano
2074	<i>Populus sp.</i>	topol	36					113	5670/1	Kojetín				ano			ano
2075	<i>Populus sp.</i>	topol	26					82	5670/1	Kojetín				ano	ano		ano
2076	<i>Populus sp.</i>	topol	35					110	5670/8	Kojetín				ano	ano		ano
2077	<i>Populus sp.</i>	topol	38					119	5670/8	Kojetín				ano	ano		ano
2078	<i>Populus sp.</i>	topol	39					122	5670/8	Kojetín				ano			ano
2079	<i>Populus sp.</i>	topol	55					173	5670/8	Kojetín				ano	ano		ano
2080	<i>Acer sp.*</i>	javor	34	21	20	17		123	7334/15	Kojetín				ano	ano		ano
2081	<i>Populus sp.</i>	topol	62					195	7334/15	Kojetín				ano	ano		ano
2082	<i>Populus sp.</i>	topol	26					82	7334/15	Kojetín				ano			ano
2086	<i>Quercus sp.</i>	dub	6					19	7333/1	Kojetín				ano	ano		ano
2087	<i>Quercus sp.</i>	dub	13					41	7333/1	Kojetín				ano	ano		ano
2088	<i>Fraxinus excelsior*</i>	jasan ztepilý	12	4				40	7333/1	Kojetín				ano	ano		ano
2093	<i>Fraxinus excelsior</i>	jasan ztepilý	16					50	579	Vlkoš u Přerova				ano			ano
2102	<i>Populus sp.</i>	topol	38	12				125	521/1	Lověšice u Přerova							ano
2103	<i>Fraxinus excelsior</i>	jasan ztepilý	14					44	456/3	Lověšice u Přerova							ano
2104	<i>Malus sp.</i>	jabloň	16					50	529	Lověšice u Přerova							ano
2105	<i>Betula pendula*</i>	bříza bělokorá	22	20	20			93	228/2	Lověšice u Přerova							ano
2106	<i>Populus sp.</i>	topol	21					66	521/1	Lověšice u Přerova							ano
3001	<i>Juglans regia*</i>	ořešák královský	21	19				89	1217/47	Chropyně				ano			ano
3002	<i>Acer negundo</i>	javor jasanolistý	38					119	1200/3	Chropyně				ano			ano
3003	<i>Acer negundo</i>	javor jasanolistý	33					104	1200/3	Chropyně				ano			ano
3004	<i>Acer negundo*</i>	javor jasanolistý	28	27	26	23		119	1200/3	Chropyně				ano			ano
3005	<i>Acer negundo</i>	javor jasanolistý	27					85	1200/3	Chropyně				ano			ano
3006	<i>Acer negundo*</i>	javor jasanolistý	24	22				102	1200/3	Chropyně				ano			ano
3007	<i>Acer negundo</i>	javor jasanolistý	46					144	1200/3	Chropyně				ano			ano
3008	<i>Acer negundo*</i>	javor jasanolistý	26	26				115	1200/3	Chropyně				ano			ano
3009	<i>Acer negundo*</i>	javor jasanolistý	27	11				92	1200/3	Chropyně				ano			ano
3010	<i>Acer negundo</i>	javor jasanolistý	38					119	1106/137	Chropyně				ano			ano
3011	<i>Pinus nigra</i>	borovice černá	34					107	1200/2	Chropyně				ano			ano
3012	<i>Pinus nigra</i>	borovice černá	24					75	1200/2	Chropyně				ano			ano
3013	<i>Pinus nigra</i>	borovice černá	17					53	1200/2	Chropyně				ano			ano
3014	<i>Pinus nigra</i>	borovice černá	37					116	1200/2	Chropyně				ano			ano

Číslo na mapě	Taxon		Průměr kmene (cm)					Náhradní obvod (cm)	Parcelní číslo	Katastrální území	Poznámka						Navrženo ke kácení
	Latinský název	Český název	1	2	3	4	5				EVL	MZCHU	MZCHU OP	Niva	Q100	jiné	
3015	<i>Pinus sp.</i>	borovice	5					16	1200/2	Chropyně				ano			ano
3016	<i>Pinus sp.</i>	borovice	3					9	1200/2	Chropyně				ano			ano
3017	<i>Pinus sp.</i>	borovice	6					19	1106/187	Chropyně				ano			ano
3018	<i>Pinus nigra</i>	borovice černá	19					60	1106/187	Chropyně				ano			ano
3019	<i>Pinus nigra</i>	borovice černá	25					79	1106/187	Chropyně				ano			ano
3020	<i>Pinus nigra</i>	borovice černá	29					91	1106/187	Chropyně				ano			ano
3021	<i>Pinus nigra</i>	borovice černá	27					85	1106/187	Chropyně				ano			ano
3022	<i>Pinus nigra</i>	borovice černá	28					88	1106/187	Chropyně				ano			ano
3023	<i>Betula pendula</i> #	bříza bělokorá	7					22	1106/288	Chropyně				ano			ano
3025	<i>Betula pendula</i> #	bříza bělokorá	7					22	1106/288	Chropyně				ano			ano
3026	<i>Betula pendula</i> #	bříza bělokorá	7					22	1106/288	Chropyně				ano			ano
3027	<i>Betula pendula</i> #	bříza bělokorá	5					16	1106/288	Chropyně				ano			ano
3030	<i>Tilia sp.+</i>	lípa	4					13	1217/47	Chropyně				ano			ano
3031	<i>Populus sp.*</i>	topol	26					82	1106/213	Chropyně				ano			ano
3032	<i>Populus sp.*</i>	topol	26					82	1106/213	Chropyně				ano			ano
3033	<i>Populus sp.*</i>	topol	35	24	22			132	1202/1	Chropyně				ano			ano
3034	<i>Populus sp.*</i>	topol	40	38	19	16	15	143	1202/1	Chropyně				ano			ano
3035	<i>Populus sp.*</i>	topol	36	26				139	1202/1	Chropyně				ano			ano
3036	<i>Prunus sp.*</i>	slivoň	24	18	16	16		92	1563	Chropyně				ano			ano
3037	<i>Malus sp.*</i>	jabloň	17	16				73	2064/1	Chropyně				ano	ano		ano
3038	<i>Prunus sp.</i>	slivoň	22					69	2064/1	Chropyně				ano	ano		ano
3039	<i>Prunus sp.*</i>	slivoň	22	12				79	2064/1	Chropyně				ano	ano		ano
3040	<i>Juglans regia</i>	ořešák královský	30	14	10	10		101	2067/2	Chropyně				ano	ano		ano
3044	<i>Acer platanooides</i>	javor mléč	68					214	595/4	Chropyně				ano			ano
5001	<i>Malus sp.*</i>	jabloň	26	10	10			87	521/1	Lověšice u Přerova							ano
5002	<i>Populus sp.</i>	topol	27					85	521/1	Lověšice u Přerova							ano
5003	<i>Populus sp.*</i>	topol	24	22				102	521/1	Lověšice u Přerova							ano
5004	<i>Populus sp.</i>	topol	27					85	521/1	Lověšice u Přerova							ano
5005	<i>Juglans regia</i>	ořešák vlašský	26					82	521/1	Lověšice u Přerova							ano
5006	<i>Acer sp.</i>	javor	26					82	521/1	Lověšice u Přerova							ano
5007	<i>Populus sp.</i>	topol	28					88	6868/83	Přerov				ano			ano
5008	<i>Populus sp.</i>	topol	26					82	6868/83	Přerov				ano			ano
5009	<i>Salix sp.*</i>	vrba	2x26	5x20	3x16	2x13		100	6868/83	Přerov				ano			ano
5010	<i>Salix sp.</i>	vrba	29					91	6868/83	Přerov				ano			ano

Číslo na mapě	Taxon		Průměr kmene (cm)					Náhradní obvod (cm)	Parcelní číslo	Katastrální území	Poznámka						Navrženo ke kácení
	Latinský název	Český název	1	2	3	4	5				EVL	MZCHU	MZCHU OP	Niva	Q100	jiné	
5011	<i>Salix sp.</i>	vrba	26					82	6868/83	Přerov				ano			ano
5012	<i>Salix sp.*</i>	vrba	31	19	18			113	6868/83	Přerov				ano			ano
5013	<i>Juglans regia</i>	ořešák vlašský	27					85	520/4	Lověšice u Přerova							ano
5014	<i>Prunus sp.*</i>	slivoň	25	18	16	14		93	789/7	Lověšice u Přerova					ano		ano
5015	<i>Populus sp.</i>	topol	26					82	786	Lověšice u Přerova							ano
5016	<i>Acer negundo*</i>	javor jasanolistý	28	14				98	520/4	Lověšice u Přerova							ano
5017	<i>Populus sp.</i>	topol	27					85	786	Lověšice u Přerova							ano
5018	<i>Juglans regia*</i>	ořešák vlašský	24	24	12	11		90	520/4	Lověšice u Přerova							ano
5019	<i>Populus sp.</i>	topol	26					82	613	Lověšice u Přerova					ano		ano
5020	<i>Salix sp.</i>	vrba	56					176	613	Lověšice u Přerova					ano	měřeno v 1 m nad zemí	ano
5021	<i>Prunus sp.*</i>	slivoň	28	15	14			99	613	Lověšice u Přerova					ano		ano
5022	<i>Prunus sp.</i>	slivoň	43					135	633	Lověšice u Přerova					ano		ano
5023	<i>Prunus sp.</i>	slivoň	34					107	633	Lověšice u Přerova					ano		ano
5024	<i>Prunus sp.</i>	slivoň	31					97	633	Lověšice u Přerova					ano		ano
5025	<i>Prunus sp.</i>	slivoň	39					122	633	Lověšice u Přerova					ano		ano
5026	<i>Juglans regia*</i>	ořešák vlašský	24	18				94	520/4	Lověšice u Přerova							ano
5027	<i>Juglans regia</i>	ořešák vlašský	28					88	784	Lověšice u Přerova					ano		ano
5028	<i>Malus sp.</i>	jabloň	21					66	784	Lověšice u Přerova					ano		ano
5029	<i>Prunus avium*</i>	třešeň obecná	24	18	18	17		94	784	Lověšice u Přerova					ano		ano
5030	<i>Malus sp.*</i>	jabloň	17	15	14			70	784	Lověšice u Přerova					ano		ano
5031	<i>Malus sp.</i>	jabloň	17					53	784	Lověšice u Přerova					ano		ano
5032	<i>Prunus sp.</i>	slivoň	22					69	784	Lověšice u Přerova					ano		ano
5033	<i>Prunus avium</i>	třešeň obecná	27					85	784	Lověšice u Přerova					ano		ano
5034	<i>Prunus avium</i>	třešeň obecná	18					57	784	Lověšice u Přerova					ano		ano
5035	<i>Juglans regia*</i>	ořešák vlašský	18	13				70	609	Lověšice u Přerova							ano
5036	<i>Picea abies</i>	smrk ztepilý	26					82	789/6	Lověšice u Přerova					ano		ano
5037	<i>Prunus avium</i>	třešeň obecná	73					229	789/6	Lověšice u Přerova					ano		ano
5038	<i>Picea abies</i>	smrk ztepilý	27					85	789/6	Lověšice u Přerova				ano	ano		ano
5039	<i>Prunus avium*</i>	třešeň obecná	24	16	15			90	789/5	Lověšice u Přerova					ano		ano
5040	<i>Malus sp.</i>	jabloň	33					104	789/4	Lověšice u Přerova				ano	ano		ano
5041	<i>Malus sp.</i>	jabloň	26					82	789/4	Lověšice u Přerova				ano	ano		ano
5042	<i>Malus sp.*</i>	jabloň	25	17				95	789/4	Lověšice u Přerova				ano	ano		ano
5043	<i>Malus sp.</i>	jabloň	26					82	319	Lověšice u Přerova					ano		ano

Číslo na mapě	Taxon		Průměr kmene (cm)					Náhradní obvod (cm)	Parcelní číslo	Katastrální území	Poznámka						Navrženo ke kácení
	Latinský název	Český název	1	2	3	4	5				EVL	MZCHU	MZCHU OP	Niva	Q100	jiné	
5044	<i>Prunus avium</i> *	třešeň obecná	32	16	13			110	782	Lověšice u Přerova					ano	vkp	ano
5045	<i>Prunus sp.</i>	slivoň	26					82	635	Lověšice u Přerova					ano	vkp	ano
5046	<i>Alnus sp.</i>	olše	27					85	635	Lověšice u Přerova					ano	vkp	ano
5047	<i>Juglans regia</i>	ořešák vlašský	38					119	319	Lověšice u Přerova					ano		ano
5048	<i>Betula pendula</i>	bříza bělokorá	27					85	520/4	Lověšice u Přerova							ano
5049	<i>Pinus sylvestris</i>	borovice lesní	41					129	520/4	Lověšice u Přerova							ano
5050	<i>Juglans regia</i>	ořešák vlašský	44					138	520/4	Lověšice u Přerova							ano
5051	<i>Betula pendula</i>	bříza bělokorá	46					144	520/4	Lověšice u Přerova							ano
5052	<i>Juglans regia</i>	ořešák vlašský	36					113	520/4	Lověšice u Přerova							ano
5053	<i>Betula pendula</i>	bříza bělokorá	33					104	520/4	Lověšice u Přerova							ano
5054	<i>Juglans regia</i>	ořešák vlašský	42					132	520/4	Lověšice u Přerova							ano
5055	<i>Prunus avium</i>	třešeň obecná	26					82	520/4	Lověšice u Přerova							ano
5056	<i>Malus sp.</i> *	jabloň	34	32	28			142	520/4	Lověšice u Přerova							ano
5057	<i>Malus sp.</i>	jabloň	34					107	520/4	Lověšice u Přerova							ano
5058	<i>Picea abies</i>	smrk ztepilý	34					107	520/4	Lověšice u Přerova					ano		ano
5059	<i>Picea abies</i>	smrk ztepilý	26					82	520/4	Lověšice u Přerova					ano		ano
5060	<i>Picea abies</i>	smrk ztepilý	33					104	520/4	Lověšice u Přerova					ano		ano
5061	<i>Picea abies</i>	smrk ztepilý	27					85	520/4	Lověšice u Přerova					ano		ano
5062	<i>Picea abies</i>	smrk ztepilý	28					88	520/4	Lověšice u Přerova					ano		ano
5063	<i>Picea abies</i>	smrk ztepilý	35					110	520/4	Lověšice u Přerova					ano		ano
5064	<i>Picea abies</i>	smrk ztepilý	34					107	520/4	Lověšice u Přerova					ano		ano
5065	<i>Picea abies</i>	smrk ztepilý	28					88	520/4	Lověšice u Přerova					ano		ano
5066	<i>Picea abies</i>	smrk ztepilý	39					122	520/4	Lověšice u Přerova					ano		ano
5067	<i>Tilia sp.</i> *	lípa	28	27	26	26		121	520/4	Lověšice u Přerova							ano
5068	<i>Catalpa bignonioides</i>	katalpa obecná	24					75	520/4	Lověšice u Přerova							ano
5069	<i>Larix decidua</i>	modřín opadavý	26					82	520/4	Lověšice u Přerova					ano		ano
5070	<i>Pinus sylvestris</i>	borovice lesní	27					85	520/4	Lověšice u Přerova							ano
5071	<i>Juglans regia</i>	ořešák vlašský	38					119	520/4	Lověšice u Přerova							ano
5072	<i>Picea abies</i>	smrk ztepilý	26					82	521/1	Lověšice u Přerova							ano
5073	<i>Picea abies</i>	smrk ztepilý	28					88	521/1	Lověšice u Přerova							ano
5074	<i>Picea abies</i>	smrk ztepilý	27					85	521/1	Lověšice u Přerova							ano
5075	<i>Picea abies</i>	smrk ztepilý	28					88	521/1	Lověšice u Přerova							ano
5076	<i>Picea abies</i>	smrk ztepilý	26					82	521/1	Lověšice u Přerova							ano
5077	<i>Picea abies</i>	smrk ztepilý	27					85	521/1	Lověšice u Přerova							ano

Číslo na mapě	Taxon		Průměr kmene (cm)					Náhradní obvod (cm)	Parcelní číslo	Katastrální území	Poznámka						Navrženo ke kácení
	Latinský název	Český název	1	2	3	4	5				EVL	MZCHU	MZCHU OP	Niva	Q100	jiné	
5078	<i>Prunus sp.</i>	slivoň	15					47	521/1	Lověšice u Přerova							ano
5079	<i>Salix sp.*</i>	vrba	32	32	30	17		130	521/1	Lověšice u Přerova				ano			ano
5080	<i>Prunus sp.*</i>	slivoň	14	10				54	521/15	Lověšice u Přerova							ano
5081	<i>Salix sp.</i>	vrba	28					88	609	Lověšice u Přerova				ano			ano
5082	<i>Juglans regia</i>	ořešák vlašský	21					66	609	Lověšice u Přerova				ano			ano
5083	<i>Juglans regia</i>	ořešák vlašský	28					88	1655	Bochoř				ano	ano		ano
5084	<i>Juglans regia*</i>	ořešák vlašský	22	13				80	1112/1	Bochoř				ano			ano
5085	<i>Juglans regia</i>	ořešák vlašský	38					119	1112/1	Bochoř				ano			ano
5086	<i>Juglans regia</i>	ořešák vlašský	40					126	1112/1	Bochoř				ano			ano
5087	<i>Juglans regia</i>	ořešák vlašský	26					82	1787/1	Bochoř				ano			ano
5088	<i>Juglans regia</i>	ořešák vlašský	26					82	1787/1	Bochoř				ano			ano
5089	<i>Juglans regia</i>	ořešák vlašský	27					85	1787/1	Bochoř				ano			ano
5090	<i>Juglans regia*</i>	ořešák vlašský	16	15	14			68	1787/1	Bochoř				ano			ano
5091	<i>Salix sp.*</i>	vrba	26	24	24	22	22	109	1787/1	Bochoř				ano			ano
5092	<i>Salix sp.*</i>	vrba	27	15	14	14		96	1787/1	Bochoř				ano			ano
5093	<i>Juglans regia*</i>	ořešák vlašský	13	12				56	1787/1	Bochoř				ano			ano
5094	<i>Salix sp.</i>	vrba	98					308	1872	Bochoř				ano			ano
5095	<i>Quercus sp.</i>	dub	88					276	1872	Bochoř				ano			ano
5096	<i>Quercus sp.</i>	dub	38					119	1869	Bochoř				ano			ano
5097	<i>Quercus sp.</i>	dub	26					82	1869	Bochoř				ano			ano
5098	<i>Quercus sp.</i>	dub	28					88	1869	Bochoř				ano			ano
5099	<i>Quercus sp.</i>	dub	27					85	1869	Bochoř				ano			ano
5100	<i>Quercus sp.*</i>	dub	28	21				110	1869	Bochoř				ano			ano
5101	<i>Quercus sp.</i>	dub	27					85	1869	Bochoř				ano			ano
5102	<i>Quercus sp.</i>	dub	30					94	1869	Bochoř				ano			ano
5103	<i>Quercus sp.</i>	dub	32					100	1869	Bochoř				ano			ano
5104	<i>Quercus sp.</i>	dub	27					85	1869	Bochoř				ano			ano
5105	<i>Salix sp.*</i>	vrba	27	14				95	1869	Bochoř				ano			ano
5106	<i>Quercus sp.</i>	dub	26					82	1869	Bochoř				ano			ano
5107	<i>Salix sp.</i>	vrba	36					113	1872	Bochoř				ano			ano
5108	<i>Picea abies</i>	smrk ztepilý	30					94	1869	Bochoř				ano			ano
5109	<i>Quercus sp.</i>	dub	34					107	1866	Bochoř				ano			ano
5110	<i>Salix sp.</i>	vrba	40					126	1869	Bochoř				ano			ano
5111	<i>Prunus avium</i>	třešeň obecná	33					104	1869	Bochoř				ano			ano

Číslo na mapě	Taxon		Průměr kmene (cm)					Náhradní obvod (cm)	Parcelní číslo	Katastrální území	Poznámka						Navrženo ke kácení
	Latinský název	Český název	1	2	3	4	5				EVL	MZCHU	MZCHU OP	Niva	Q100	jiné	
5112	<i>Salix sp.*</i>	vrba	46	21	20	16	4x12	152	1872	Bochoř				ano			ano
5113	<i>Salix sp.*</i>	vrba	28	18	17	3x15	3x12	99	1872	Bochoř				ano			ano
5114	<i>Malus sp.</i>	jabloň	29					91	1866	Bochoř				ano			ano
5115	<i>Prunus sp.</i>	slivoň	29					91	1866	Bochoř				ano			ano
5116	<i>Quercus sp.*</i>	dub	26	13				91	1866	Bochoř				ano			ano
5117	<i>Juglans regia</i>	ořešák vlašský	24					75	1872	Bochoř				ano			ano
5118	<i>Quercus sp.</i>	dub	28					88	1872	Bochoř				ano			ano
5119	<i>Salix sp.</i>	vrba	78					245	1872	Bochoř				ano			ano
5120	<i>Salix sp.</i>	vrba	77					242	1872	Bochoř				ano			ano
5121	<i>Quercus sp.*</i>	dub	26	22				107	1869	Bochoř				ano			ano
5122	<i>Quercus sp.</i>	dub	31					97	1869	Bochoř				ano			ano
5123	<i>Quercus sp.</i>	dub	26					82	1869	Bochoř				ano			ano
5124	<i>Quercus sp.</i>	dub	33					104	1869	Bochoř				ano			ano
5125	<i>Quercus sp.*</i>	dub	25	14				90	1869	Bochoř				ano			ano
5126	<i>Fraxinus excelsior</i>	jasan ztepilý	26					82	1869	Bochoř				ano		měřeno v 1 m nad zemí	ano
5127	<i>Quercus sp.*</i>	dub	25	13				88	1869	Bochoř				ano			ano
5128	<i>Quercus sp.</i>	dub	26					82	1869	Bochoř				ano			ano
5129	<i>Quercus sp.</i>	dub	31					97	1869	Bochoř				ano			ano
5130	<i>Quercus sp.</i>	dub	26					82	1869	Bochoř				ano			ano
5131	<i>Quercus sp.</i>	dub	26					82	1869	Bochoř				ano			ano
5132	<i>Salix sp.*</i>	vrba	28	26	26	3x20	5x14	105	1869	Bochoř				ano			ano
5133	<i>Prunus sp.*</i>	slivoň	25	16				93	1869	Bochoř				ano			ano
5134	<i>Quercus sp.*</i>	dub	20	16				80	1787/1	Bochoř				ano			ano
5135	<i>Quercus sp.</i>	dub	28					88	1787/1	Bochoř				ano			ano
5136	<i>Quercus sp.</i>	dub	26					82	1787/1	Bochoř				ano			ano
5137	<i>Tilia sp.</i>	lípa	36					113	415/2	Věžky u Přerova				ano			ano
5138	<i>Ailanthus altissima</i>	pajasan žláznatý	10					31	70	Věžky u Přerova				ano			ano
5139	<i>Malus sp.</i>	jabloň	36					113	332/1	Věžky u Přerova				ano			ano
5140	<i>Malus sp.</i>	jabloň	2					6	332/1	Věžky u Přerova				ano		nová výsadba	ano
5141	<i>Malus sp.</i>	jabloň	2					6	332/1	Věžky u Přerova				ano		nová výsadba	ano
5142	<i>Malus sp.</i>	jabloň	2					6	327/6	Věžky u Přerova				ano		nová výsadba	ano
5143	<i>Malus sp.</i>	jabloň	2					6	332/1	Věžky u Přerova				ano		nová výsadba	ano
5144	<i>Malus sp.</i>	jabloň	5					16	332/1	Věžky u Přerova				ano		nová výsadba	ano

Číslo na mapě	Taxon		Průměr kmene (cm)					Náhradní obvod (cm)	Parcelní číslo	Katastrální území	Poznámka						Navrženo ke kácení
	Latinský název	Český název	1	2	3	4	5				EVL	MZCHU	MZCHU OP	Niva	Q100	jiné	
5145	<i>Fraxinus excelsior</i> *	jasan ztepilý	26	18	13			95	337/1	Věžky u Přerova				ano			ano
5146	<i>Crateagus sp.</i> *	hloh	25	22	16	15		96	562/1	VIkoš u Přerova				ano	ano		ano
5147	<i>Prunus sp.</i>	slivoň	39					122	562/1	VIkoš u Přerova				ano	ano		ano
5148	<i>Acer campestre</i> *	javor babyka	25	18	12			92	562/1	VIkoš u Přerova				ano	ano		ano
5149	<i>Acer campestre</i> *	javor babyka	25	24	24	23	3x20	104	562/1	VIkoš u Přerova				ano	ano		ano
5150	<i>Fraxinus excelsior</i>	jasan ztepilý	15					47	562/1	VIkoš u Přerova				ano			ano
5151	<i>Fraxinus excelsior</i>	jasan ztepilý	2					6	799/30	VIkoš u Přerova				ano	ano		ano
5152	<i>Fraxinus excelsior</i>	jasan ztepilý	6					19	415/68	VIkoš u Přerova				ano	ano		ano
5153	<i>Ulmus sp.</i>	jilm	21					66	579	VIkoš u Přerova				ano			ano
5154	<i>Crateagus sp.</i> *	hloh	25	24	24	23	20	106	562/1	VIkoš u Přerova				ano			ano
5155	<i>Pinus sylvestris</i>	borovice lesní	42					132	562/1	VIkoš u Přerova				ano	ano		ano
5156	<i>Prunus avium</i> *	třešeň obecná	26	12				90	562/1	VIkoš u Přerova				ano			ano
5157	<i>Fraxinus excelsior</i>	jasan ztepilý	10					31	562/1	VIkoš u Přerova				ano			ano
5158	<i>Juglans regia</i> *	ořešák vlašský	55	29	20	18	13	184	562/1	VIkoš u Přerova				ano			ano
5159	<i>Populus sp.</i>	topol	29					91	562/1	VIkoš u Přerova				ano			ano
5160	<i>Prunus sp.</i> *	slivoň	24	24	20	16	14	95	562/1	VIkoš u Přerova				ano			ano
5161	<i>Prunus sp.</i> *	slivoň	25	14				90	562/1	VIkoš u Přerova				ano			ano
5162	<i>Quercus sp.</i>	dub	26					82	562/1	VIkoš u Přerova				ano	ano		ano
5163	<i>Carpinus betulus</i>	habr obecný	26					82	562/1	VIkoš u Přerova				ano	ano		ano
5164	<i>Carpinus betulus</i> *	habr obecný	26	24	17			104	562/1	VIkoš u Přerova				ano	ano		ano
5165	<i>Quercus sp.</i>	dub	27					85	562/1	VIkoš u Přerova				ano	ano		ano
5166	<i>Carpinus betulus</i> *	habr obecný	25	20	10			92	562/1	VIkoš u Přerova				ano	ano		ano
5167	<i>Betula pendula</i>	bříza bělokorá	26					82	562/1	VIkoš u Přerova				ano			ano
5168	<i>Quercus sp.</i>	dub	26					82	562/1	VIkoš u Přerova				ano			ano
5169	<i>Fraxinus excelsior</i>	jasan ztepilý	40					126	562/1	VIkoš u Přerova				ano	ano		ano
5170	<i>Salix sp.</i> *	vrba	66	31				229	562/1	VIkoš u Přerova				ano	ano		ano
5171	<i>Quercus sp.</i>	dub	26					82	562/1	VIkoš u Přerova				ano	ano		ano
5172	<i>Tilia sp.</i> *	lípa	26	20	20	16	10	97	562/1	VIkoš u Přerova				ano	ano		ano
5173	<i>Ulmus sp.</i> *	jilm	32	31	30	26	16	129	562/1	VIkoš u Přerova				ano	ano		ano
5174	<i>Quercus sp.</i>	dub	41					129	562/1	VIkoš u Přerova				ano	ano		ano
5175	<i>Acer sp.</i>	javor	28					88	1490/1	Chropyně				ano			ano
5176	<i>Acer sp.</i>	javor	34					107	1490/1	Chropyně				ano			ano
5177	<i>Fraxinus excelsior</i>	jasan ztepilý	26					82	1490/1	Chropyně				ano			ano
5178	<i>Carpinus betulus</i>	habr obecný	27					85	1490/1	Chropyně				ano			ano



Číslo na mapě	Taxon		Průměr kmene (cm)					Náhradní obvod (cm)	Parcelní číslo	Katastrální území	Poznámka						Navrženo ke kácení
	Latinský název	Český název	1	2	3	4	5				EVL	MZCHU	MZCHU OP	Niva	Q100	jiné	
5179	<i>Carpinus betulus</i>	habr obecný	26					82	1490/1	Chropyně				ano	ano		ano
5180	<i>Carpinus betulus</i>	habr obecný	31					97	1490/1	Chropyně				ano	ano		ano
5181	<i>Carpinus betulus</i>	habr obecný	26					82	1490/1	Chropyně				ano			ano
5182	<i>Carpinus betulus</i>	habr obecný	27					85	1490/1	Chropyně				ano			ano
5183	<i>Carpinus betulus</i>	habr obecný	26					82	562/1	VIkoš u Přerova				ano			ano
5184	<i>Carpinus betulus</i>	habr obecný	26					82	562/1	VIkoš u Přerova				ano			ano
5185	<i>Carpinus betulus</i>	habr obecný	26					82	562/1	VIkoš u Přerova				ano			ano
5186	<i>Carpinus betulus</i>	habr obecný	26					82	562/1	VIkoš u Přerova				ano			ano
5187	<i>Prunus avium</i>	třešeň obecná	38					119	562/1	VIkoš u Přerova				ano			ano
5188	<i>Carpinus betulus</i>	habr obecný	26					82	562/1	VIkoš u Přerova				ano	ano		ano
5189	<i>Acer campestre</i>	javor babyka	28					88	1490/1	Chropyně				ano	ano		ano
5190	<i>Quercus sp.</i>	dub	26					82	1490/1	Chropyně				ano	ano		ano
5191	<i>Fraxinus excelsior*</i>	jasan ztepilý	27	26	15	15	14	101	1490/1	Chropyně				ano	ano		ano
5192	<i>Pyrus sp.</i>	hrušeň	28					88	595/1	Chropyně				ano			ano
5193	<i>Crateagus sp.*</i>	hloh	27	16				99	595/1	Chropyně				ano	ano		ano
5194	<i>Robinia pseudoacacia*</i>	trnovník akát	34	20	13	10		116	595/1	Chropyně				ano	ano		ano
5195	<i>Robinia pseudoacacia</i>	trnovník akát	27					85	595/1	Chropyně				ano	ano		ano
5196	<i>Juglans regia</i>	ořešák vlašský	57					179	595/1	Chropyně				ano			ano
5197	<i>Malus sp.*</i>	jabloň	25	21	15			97	1490/1	Chropyně				ano			ano
5198	<i>Acer negundo*</i>	javor jasanolistý	24	24	23	22	22	104	1106/137	Chropyně				ano			ano
5199	<i>Juglans regia</i>	ořešák vlašský	30					94	595/1	Chropyně				ano	ano		ano
5200	<i>Robinia pseudoacacia*</i>	trnovník akát	25	14				90	595/1	Chropyně				ano	ano		ano
5201	<i>Salix sp.</i>	vrba	74					232	595/1	Chropyně				ano	ano		ano
5202	<i>Robinia pseudoacacia</i>	trnovník akát	26					82	2455/45	Chropyně				ano	ano		ano
5203	<i>Robinia pseudoacacia*</i>	trnovník akát	24	24	16			98	2455/45	Chropyně				ano	ano		ano
5204	<i>Robinia pseudoacacia</i>	trnovník akát	26					82	2455/45	Chropyně				ano	ano		ano
5205	<i>Robinia pseudoacacia*</i>	trnovník akát	26	24	15	15		99	595/1	Chropyně				ano	ano		ano
5206	<i>Robinia pseudoacacia*</i>	trnovník akát	24	24				107	595/1	Chropyně				ano	ano		ano
5207	<i>Robinia pseudoacacia</i>	trnovník akát	27					85	595/1	Chropyně				ano	ano		ano
5208	<i>Robinia pseudoacacia</i>	trnovník akát	26					82	2455/47	Chropyně				ano	ano		ano
5209	<i>Robinia pseudoacacia</i>	trnovník akát	27					85	595/1	Chropyně				ano	ano		ano
5210	<i>Robinia pseudoacacia*</i>	trnovník akát	26	12				90	595/1	Chropyně				ano			ano
5211	<i>Robinia pseudoacacia</i>	trnovník akát	42					132	595/1	Chropyně				ano	ano		ano
5212	<i>Robinia pseudoacacia</i>	trnovník akát	32					100	595/1	Chropyně				ano	ano		ano

Číslo na mapě	Taxon		Průměr kmene (cm)					Náhradní obvod (cm)	Parcelní číslo	Katastrální území	Poznámka						Navrženo ke kácení
	Latinský název	Český název	1	2	3	4	5				EVL	MZCHU	MZCHU OP	Niva	Q100	jiné	
5213	<i>Acer sp.*</i>	javor	28	27	26			121	595/1	Chropyně				ano	ano		ano
5214	<i>Robinia pseudoacacia*</i>	trnovník akát	27	15	14	10		94	595/1	Chropyně				ano	ano		ano
5215	<i>Robinia pseudoacacia</i>	trnovník akát	26					82	595/1	Chropyně				ano	ano		ano
5216	<i>Robinia pseudoacacia*</i>	trnovník akát	27	24				113	595/1	Chropyně				ano	ano		ano
5217	<i>Acer sp.*</i>	javor	27	15				97	595/1	Chropyně				ano	ano		ano
5218	<i>Acer sp.</i>	javor	30					94	595/1	Chropyně				ano	ano		ano
5219	<i>Acer sp.*</i>	javor	25	14				90	595/1	Chropyně				ano	ano		ano
5220	<i>Acer sp.*</i>	javor	25	24				109	595/1	Chropyně				ano	ano		ano
5221	<i>Acer sp.*</i>	javor	27	20	20			106	595/1	Chropyně				ano	ano		ano
5222	<i>Acer sp.*</i>	javor	27	25	24			114	595/1	Chropyně				ano	ano		ano
5223	<i>Salix sp.</i>	vrba	101					317	595/1	Chropyně				ano			ano
5224	<i>Robinia pseudoacacia</i>	trnovník akát	26					82	595/1	Chropyně				ano	ano		ano
5225	<i>Robinia pseudoacacia*</i>	trnovník akát	28	18				105	595/1	Chropyně				ano	ano		ano
5226	<i>Robinia pseudoacacia</i>	trnovník akát	30					94	595/1	Chropyně				ano	ano		ano
5227	<i>Tilia sp.</i>	lípa	93					292	595/11	Chropyně				ano			ano
5228	<i>Juglans regia</i>	ořešák vlašský	26					82	595/11	Chropyně				ano			ano
5229	<i>Juglans regia*</i>	ořešák vlašský	26	19				101	595/11	Chropyně				ano			ano
5230	<i>Juglans regia</i>	ořešák vlašský	26					82	595/11	Chropyně				ano			ano
5231	<i>Robinia pseudoacacia*</i>	trnovník akát	34	26				134	595/1	Chropyně				ano			ano
5232	<i>Tilia sp.</i>	lípa	34					107	595/4	Chropyně				ano			ano
5233	<i>Acer sp.</i>	javor	18					57	595/4	Chropyně				ano			ano
5234	<i>Acer sp.</i>	javor	18					57	595/4	Chropyně				ano			ano
5235	<i>Acer sp.</i>	javor	16					50	595/4	Chropyně				ano			ano
5236	<i>Acer sp.</i>	javor	20					63	595/4	Chropyně				ano			ano
5237	<i>Acer sp.</i>	javor	21					66	595/4	Chropyně				ano			ano
5238	<i>Picea abies*</i>	smrk ztepilý	35	24				133	2455/40	Chropyně				ano			ano
5239	<i>Picea abies</i>	smrk ztepilý	32					100	594	Chropyně				ano			ano
5240	<i>Picea abies</i>	smrk ztepilý	26					82	2455/40	Chropyně				ano			ano
5241	<i>Acer sp.*</i>	javor	26	23	14			100	595/9	Chropyně				ano			ano
5242	<i>Juglans regia</i>	ořešák vlašský	27					85	595/9	Chropyně				ano			ano
5243	<i>Fraxinus excelsior</i>	jasan ztepilý	26					82	595/9	Chropyně	ano			ano			ano
5244	<i>Robinia pseudoacacia*</i>	trnovník akát	16	10				59	2455/31	Chropyně				ano	ano		ano
5245	<i>Salix sp.</i>	vrba	29					91	2455/30	Chropyně				ano	ano		ano
5246	<i>Salix sp.</i>	vrba	27					85	2455/30	Chropyně				ano	ano		ano

Číslo na mapě	Taxon		Průměr kmene (cm)					Náhradní obvod (cm)	Parcelní číslo	Katastrální území	Poznámka						Navrženo ke kácení
	Latinský název	Český název	1	2	3	4	5				EVL	MZCHU	MZCHU OP	Niva	Q100	jiné	
5247	<i>Salix sp.</i>	vrba	27					85	2455/30	Chropyně				ano	ano		ano
5248	<i>Salix sp.*</i>	vrba	25	24				109	2455/30	Chropyně				ano	ano		ano
5249	<i>Salix sp.*</i>	vrba	26	12	10			89	2455/30	Chropyně				ano	ano		ano
5250	<i>Salix sp.</i>	vrba	26					82	2455/30	Chropyně				ano	ano		ano
5251	<i>Salix sp.*</i>	vrba	26	18	10			93	2455/30	Chropyně				ano	ano		ano
5252	<i>Salix sp.</i>	vrba	26					82	2455/30	Chropyně				ano	ano		ano
5253	<i>Salix sp.</i>	vrba	26					82	2455/30	Chropyně				ano	ano		ano
5254	<i>Salix sp.*</i>	vrba	29	16				104	2455/30	Chropyně				ano	ano		ano
5255	<i>Salix sp.*</i>	vrba	27	25	17			107	2455/30	Chropyně				ano	ano		ano
5256	<i>Salix sp.</i>	vrba	26					82	2455/30	Chropyně				ano	ano		ano
5257	<i>Salix sp.*</i>	vrba	28	26	20	20	3x16	106	2455/30	Chropyně				ano	ano		ano
5258	<i>Salix sp.*</i>	vrba	30	28	26	17	10	114	2455/30	Chropyně				ano	ano		ano
5259	<i>Salix sp.</i>	vrba	27					85	2455/30	Chropyně				ano	ano		ano
5260	<i>Salix sp.*</i>	vrba	36	34				155	2455/30	Chropyně				ano	ano		ano
5261	<i>Salix sp.*</i>	vrba	27	26	26	26	15	112	2455/30	Chropyně				ano	ano		ano
5262	<i>Salix sp.*</i>	vrba	31	30	10			116	2455/30	Chropyně				ano	ano		ano
5263	<i>Salix sp.*</i>	vrba	26	16	14			94	2455/30	Chropyně				ano	ano		ano
5264	<i>Salix sp.</i>	vrba	26					82	2455/30	Chropyně				ano	ano		ano
5265	<i>Salix sp.</i>	vrba	26					82	2455/30	Chropyně				ano	ano		ano
5266	<i>Salix sp.</i>	vrba	26					82	2455/30	Chropyně				ano	ano		ano
5267	<i>Salix sp.</i>	vrba	26					82	2455/30	Chropyně				ano	ano		ano
5268	<i>Salix sp.*</i>	vrba	33	26	21	16	13	120	2455/28	Chropyně				ano	ano		ano
5269	<i>Salix sp.*</i>	vrba	31	25	24	22	20	121	2455/28	Chropyně				ano	ano		ano
5270	<i>Salix sp.</i>	vrba	27					85	2455/28	Chropyně				ano	ano		ano
5271	<i>Salix sp.</i>	vrba	26					82	2455/28	Chropyně				ano	ano		ano
5272	<i>Salix sp.*</i>	vrba	27	20				106	2455/28	Chropyně				ano	ano		ano
5273	<i>Salix sp.</i>	vrba	28					88	595/9	Chropyně				ano	ano		ano
5274	<i>Salix sp.*</i>	vrba	35	26	20			132	2455/27	Chropyně				ano	ano		ano
5275	<i>Salix sp.*</i>	vrba	47	37	36	26	26	177	1928/2	Chropyně				ano	ano		ano
5276	<i>Salix sp.*</i>	vrba	26	15	13			93	1908/4	Chropyně	ano			ano	ano		ano
5277	<i>Salix sp.*</i>	vrba	26	20	18	18	4x14	96	1908/4	Chropyně	ano			ano	ano		ano
5278	<i>Salix sp.</i>	vrba	41					129	1908/4	Chropyně	ano			ano	ano		ano
5279	<i>Salix sp.*</i>	vrba	44	39				185	1908/4	Chropyně	ano			ano	ano		ano
5280	<i>Salix sp.</i>	vrba	26					82	1908/4	Chropyně	ano			ano	ano		ano

Číslo na mapě	Taxon		Průměr kmene (cm)					Náhradní obvod (cm)	Parcelní číslo	Katastrální území	Poznámka						Navrženo ke kácení
	Latinský název	Český název	1	2	3	4	5				EVL	MZCHU	MZCHU OP	Niva	Q100	jiné	
5281	<i>Salix sp.</i>	vrba	46					144	1908/4	Chropyně	ano			ano	ano		ano
5282	<i>Salix sp.*</i>	vrba	46	34				180	1908/4	Chropyně	ano			ano	ano		ano
5283	<i>Robinia pseudoacacia</i>	trnovník akát	27					85	1908/4	Chropyně	ano			ano	ano		ano
5284	<i>Salix sp.</i>	vrba	55					173	1908/4	Chropyně	ano			ano	ano		ano
5285	<i>Salix sp.*</i>	vrba	41	38				176	1908/4	Chropyně	ano			ano	ano		ano
5286	<i>Salix sp.*</i>	vrba	41	37	28			164	1908/4	Chropyně	ano			ano	ano		ano
5287	<i>Salix sp.</i>	vrba	27					85	1908/4	Chropyně	ano			ano	ano		ano
5288	<i>Salix sp.*</i>	vrba	64	40	20			222	1908/4	Chropyně	ano			ano	ano		ano
5289	<i>Salix sp.</i>	vrba	32					100	1908/4	Chropyně	ano			ano	ano		ano
5290	<i>Salix sp.</i>	vrba	35					110	1908/4	Chropyně	ano			ano	ano		ano
5291	<i>Salix sp.</i>	vrba	26					82	1908/4	Chropyně	ano			ano	ano		ano
5292	<i>Salix sp.</i>	vrba	29					91	1908/4	Chropyně	ano			ano			ano
5293	<i>Salix sp.</i>	vrba	36					113	1908/4	Chropyně	ano			ano	ano		ano
5294	<i>Salix sp.*</i>	vrba	27	26	14			106	1908/4	Chropyně	ano			ano	ano		ano
5295	<i>Salix sp.</i>	vrba	52					163	1908/4	Chropyně	ano			ano	ano		ano
5296	<i>Salix sp.</i>	vrba	26					82	1908/4	Chropyně	ano			ano	ano		ano
5297	<i>Salix sp.</i>	vrba	45					141	1908/4	Chropyně	ano			ano	ano		ano
5298	<i>Salix sp.*</i>	vrba	27	25				116	1908/4	Chropyně	ano			ano	ano		ano
5299	<i>Salix sp.</i>	vrba	74					232	1908/4	Chropyně	ano			ano	ano		ano
5300	<i>Salix sp.*</i>	vrba	58	46	37	26	15	207	1908/4	Chropyně	ano			ano	ano		ano
5301	<i>Salix sp.*</i>	vrba	58	55	20			217	1908/4	Chropyně	ano			ano	ano		ano
5302	<i>Salix sp.*</i>	vrba	66	26				223	1908/4	Chropyně	ano			ano	ano		ano
5303	<i>Salix sp.*</i>	vrba	29	27	26	25	24	121	1908/4	Chropyně	ano			ano	ano		ano
5304	<i>Salix sp.*</i>	vrba	54	49				229	1908/4	Chropyně	ano			ano	ano		ano
5305	<i>Salix sp.</i>	vrba	45					141	1908/4	Chropyně	ano			ano	ano		ano
5306	<i>Salix sp.</i>	vrba	58					182	1908/4	Chropyně	ano			ano	ano		ano
5307	<i>Salix sp.*</i>	vrba	35	27				139	1908/4	Chropyně	ano			ano	ano		ano
5308	<i>Salix sp.</i>	vrba	27					85	1908/4	Chropyně	ano			ano	ano		ano
5309	<i>Salix sp.*</i>	vrba	38	33	32	29		155	1908/4	Chropyně	ano			ano	ano		ano
5310	<i>Salix sp.*</i>	vrba	37	34				158	1908/4	Chropyně	ano			ano	ano		ano
5311	<i>Salix sp.</i>	vrba	29					91	1908/4	Chropyně	ano			ano	ano		ano
5312	<i>Fraxinus excelsior</i>	jasan ztepilý	35					110	1908/4	Chropyně	ano			ano	ano		ano
5313	<i>Salix sp.</i>	vrba	26					82	1908/4	Chropyně	ano			ano	ano		ano
5314	<i>Fraxinus excelsior</i>	jasan ztepilý	26					82	1908/4	Chropyně	ano			ano	ano		ano

Číslo na mapě	Taxon		Průměr kmene (cm)					Náhradní obvod (cm)	Parcelní číslo	Katastrální území	Poznámka						Navrženo ke kácení
	Latinský název	Český název	1	2	3	4	5				EVL	MZCHU	MZCHU OP	Niva	Q100	jiné	
5315	<i>Alnus sp.</i>	olše	26					82	1908/4	Chropyně	ano			ano	ano		ano
5316	<i>Fraxinus excelsior*</i>	jasan ztepilý	41	20				143	1908/4	Chropyně	ano			ano	ano		ano
5317	<i>Salix sp.</i>	vrba	26					82	1908/4	Chropyně	ano			ano	ano		ano
5318	<i>Prunus sp.*</i>	slivoň	47	35				184	1908/4	Chropyně	ano			ano	ano		ano
5319	<i>Fraxinus excelsior*</i>	jasan ztepilý	42	17				142	1908/4	Chropyně	ano			ano	ano		ano
5320	<i>Prunus sp.</i>	slivoň	39					122	1908/4	Chropyně	ano			ano	ano		ano
5321	<i>Fraxinus excelsior*</i>	jasan ztepilý	28	23	10			102	1908/4	Chropyně	ano			ano	ano		ano
5322	<i>Prunus sp.</i>	slivoň	32					100	1908/4	Chropyně	ano			ano	ano		ano
5323	<i>Salix sp.</i>	vrba	41					129	1908/4	Chropyně	ano			ano	ano		ano
5324	<i>Salix sp.</i>	vrba	52					163	1908/4	Chropyně	ano			ano	ano		ano
5325	<i>Salix sp.*</i>	vrba	32	16				112	1908/4	Chropyně	ano			ano	ano		ano
5326	<i>Fraxinus excelsior</i>	jasan ztepilý	26					82	1908/4	Chropyně	ano			ano	ano		ano
5327	<i>Fraxinus excelsior*</i>	jasan ztepilý	48	28				174	1908/4	Chropyně	ano			ano	ano		ano
5328	<i>Salix sp.*</i>	vrba	55	36	18			192	1908/4	Chropyně	ano			ano	ano		ano
5329	<i>Salix sp.</i>	vrba	70					220	1908/4	Chropyně	ano			ano	ano		ano
5330	<i>Salix sp.</i>	vrba	68					214	1908/4	Chropyně	ano			ano	ano		ano
5331	<i>Salix sp.*</i>	vrba	47	38	37			189	1908/4	Chropyně	ano			ano	ano		ano
5332	<i>Salix sp.*</i>	vrba	58	56	38	20		218	1908/4	Chropyně	ano			ano	ano		ano
5333	<i>Alnus sp.</i>	olše	29					91	1908/4	Chropyně	ano			ano	ano		ano
5334	<i>Salix sp.</i>	vrba	30					94	1908/4	Chropyně	ano			ano	ano		ano
5335	<i>Fraxinus excelsior</i>	jasan ztepilý	48					151	1908/4	Chropyně	ano			ano	ano		ano
5336	<i>Alnus sp.</i>	olše	37					116	1908/4	Chropyně	ano			ano	ano		ano
5337	<i>Alnus sp.</i>	olše	26					82	1908/4	Chropyně	ano			ano	ano		ano
5338	<i>Salix sp.</i>	vrba	29					91	1908/4	Chropyně	ano			ano	ano		ano
5339	<i>Salix sp.</i>	vrba	26					82	1908/4	Chropyně	ano			ano	ano		ano
5340	<i>Salix sp.</i>	vrba	54					170	1908/4	Chropyně	ano			ano	ano		ano
5341	<i>Salix sp.*</i>	vrba	43	26				158	1908/4	Chropyně	ano			ano	ano		ano
5342	<i>Salix sp.</i>	vrba	38					119	1908/4	Chropyně	ano			ano	ano		ano
5343	<i>Salix sp.*</i>	vrba	49	37				193	1908/4	Chropyně	ano			ano	ano		ano
5344	<i>Salix sp.*</i>	vrba	41	38				176	1908/4	Chropyně	ano			ano	ano		ano
5345	<i>Salix sp.*</i>	vrba	48	45	27	14		176	1908/4	Chropyně	ano			ano	ano		ano
5346	<i>Salix sp.*</i>	vrba	28	27	26	26	22	118	1908/4	Chropyně	ano			ano	ano		ano
5347	<i>Salix sp.*</i>	vrba	44	27				162	1908/4	Chropyně	ano			ano	ano		ano
5348	<i>Salix sp.*</i>	vrba	34	30				142	1908/4	Chropyně	ano			ano	ano		ano

Číslo na mapě	Taxon		Průměr kmene (cm)					Náhradní obvod (cm)	Parcelní číslo	Katastrální území	Poznámka						Navrženo ke kácení
	Latinský název	Český název	1	2	3	4	5				EVL	MZCHU	MZCHU OP	Niva	Q100	jiné	
5349	<i>Prunus sp.</i>	slivoň	47					148	1908/4	Chropyně	ano			ano	ano		ano
5350	<i>Prunus sp.</i>	slivoň	40					126	1908/4	Chropyně	ano			ano	ano		ano
5351	<i>Prunus sp.</i>	slivoň	38					119	1908/4	Chropyně	ano			ano	ano		ano
5352	<i>Prunus sp.</i>	slivoň	34					107	1908/4	Chropyně	ano			ano	ano		ano
5353	<i>Prunus sp.</i>	slivoň	31					97	1908/4	Chropyně	ano			ano	ano		ano
5354	<i>Prunus sp.*</i>	slivoň	26	24	23	20	20	106	1908/4	Chropyně	ano			ano	ano		ano
5355	<i>Prunus sp.</i>	slivoň	38					119	1908/4	Chropyně	ano			ano	ano		ano
5356	<i>Prunus sp.</i>	slivoň	38					119	1908/4	Chropyně	ano			ano	ano		ano
5357	<i>Salix sp.*</i>	vrba	29	20	16	12		104	1908/4	Chropyně	ano			ano	ano		ano
5358	<i>Salix sp.*</i>	vrba	36	35	28			150	1908/4	Chropyně	ano			ano	ano		ano
5359	<i>Prunus sp.</i>	slivoň	26					82	1908/4	Chropyně	ano			ano	ano		ano
5360	<i>Prunus sp.</i>	slivoň	38					119	1908/4	Chropyně	ano			ano	ano		ano
5361	<i>Salix sp.</i>	vrba	28					88	1908/4	Chropyně	ano			ano			ano
5362	<i>Alnus sp.*</i>	olše	27	22				109	1908/4	Chropyně	ano			ano			ano
5363	<i>Alnus sp.</i>	olše	26					82	1908/4	Chropyně	ano			ano	ano		ano
5364	<i>Populus sp.</i>	topol	40					126	1908/4	Chropyně	ano			ano			ano
5365	<i>Alnus sp.*</i>	olše	26	26		24		113	1908/4	Chropyně	ano			ano			ano
5366	<i>Alnus sp.</i>	olše	26					82	1908/4	Chropyně	ano			ano			ano
5367	<i>Alnus sp.</i>	olše	26					82	1908/4	Chropyně	ano			ano			ano
5368	<i>Salix sp.*</i>	vrba	30	27				127	1908/4	Chropyně	ano			ano			ano
5369	<i>Salix sp.</i>	vrba	38					119	1908/4	Chropyně	ano			ano	ano		ano
5370	<i>Salix sp.*</i>	vrba	81	18	16	10		258	1908/4	Chropyně	ano			ano	ano		ano
5371	<i>Salix sp.</i>	vrba	47					148	1908/4	Chropyně	ano			ano	ano		ano
5372	<i>Populus sp.</i>	topol	111					349	1908/4	Chropyně	ano			ano	ano		ano
5373	<i>Populus sp.</i>	topol	58					182	1908/4	Chropyně	ano			ano	ano		ano
5374	<i>Salix sp.</i>	vrba	56					176	1908/4	Chropyně	ano			ano	ano		ano
5375	<i>Salix sp.</i>	vrba	45					141	1908/4	Chropyně	ano			ano	ano		ano
5376	<i>Salix sp.</i>	vrba	67					210	1908/4	Chropyně	ano			ano	ano		ano
5377	<i>Populus sp.</i>	topol	42					132	1908/4	Chropyně	ano			ano	ano		ano
5378	<i>Salix sp.</i>	vrba	66					207	1908/4	Chropyně	ano			ano	ano		ano
5379	<i>Salix sp.</i>	vrba	36					113	1908/4	Chropyně	ano			ano			ano
5380	<i>Malus sp.</i>	jabloň	29					91	1908/4	Chropyně	ano			ano	ano		ano
5381	<i>Salix sp.</i>	vrba	80					251	1908/4	Chropyně	ano			ano	ano		ano
5382	<i>Salix sp.</i>	vrba	43					135	1908/4	Chropyně	ano			ano			ano

Číslo na mapě	Taxon		Průměr kmene (cm)					Náhradní obvod (cm)	Parcelní číslo	Katastrální území	Poznámka						Navrženo ke kácení
	Latinský název	Český název	1	2	3	4	5				EVL	MZCHU	MZCHU OP	Niva	Q100	jiné	
5383	<i>Salix sp.</i>	vrba	55					173	1908/4	Chropyně	ano			ano	ano		ano
5384	<i>Salix sp.</i>	vrba	44					138	1908/4	Chropyně	ano			ano	ano		ano
5385	<i>Salix sp.</i>	vrba	38					119	1908/4	Chropyně	ano			ano	ano		ano
5386	<i>Salix sp.</i>	vrba	48					151	1908/4	Chropyně	ano			ano	ano		ano
5387	<i>Populus sp.</i>	topol	42					132	1908/4	Chropyně	ano			ano	ano		ano
5388	<i>Populus sp.</i>	topol	40					126	1908/4	Chropyně	ano			ano	ano		ano
5389	<i>Fraxinus excelsior</i>	jasan ztepilý	35					110	1908/4	Chropyně	ano			ano	ano		ano
5390	<i>Salix sp.</i>	vrba	53					166	1908/4	Chropyně	ano			ano	ano		ano
5391	<i>Salix sp.*</i>	vrba	42	40				182	1908/4	Chropyně	ano			ano	ano		ano
5392	<i>Quercus sp.</i>	dub	30					94	1908/4	Chropyně	ano			ano	ano		ano
5393	<i>Quercus sp.*</i>	dub	47	46	42			202	1908/4	Chropyně	ano			ano	ano		ano
5394	<i>Salix sp.</i>	vrba	32					100	1908/4	Chropyně	ano			ano	ano		ano
5395	<i>Quercus sp.</i>	dub	45					141	1908/4	Chropyně	ano			ano	ano		ano
5396	<i>Quercus sp.</i>	dub	48					151	1908/4	Chropyně	ano			ano	ano		ano
5397	<i>Salix sp.</i>	vrba	35					110	1908/4	Chropyně	ano			ano	ano		ano
5398	<i>Quercus sp.</i>	dub	37					116	1908/4	Chropyně	ano			ano	ano		ano
5399	<i>Quercus sp.</i>	dub	39					122	1908/4	Chropyně	ano			ano	ano		ano
5400	<i>Populus sp.</i>	topol	30					94	1908/4	Chropyně	ano			ano	ano		ano
5401	<i>Quercus sp.</i>	dub	41					129	1908/4	Chropyně	ano			ano	ano		ano
5402	<i>Quercus sp.</i>	dub	34					107	1908/4	Chropyně	ano			ano	ano		ano
5403	<i>Salix sp.</i>	vrba	50					157	1908/4	Chropyně	ano			ano	ano		ano
5404	<i>Salix sp.</i>	vrba	45					141	1908/4	Chropyně	ano			ano	ano		ano
5405	<i>Quercus sp.</i>	dub	41					129	1908/4	Chropyně	ano			ano	ano		ano
5406	<i>Fraxinus excelsior</i>	jasan ztepilý	46					144	1908/4	Chropyně	ano			ano	ano		ano
5407	<i>Fraxinus excelsior*</i>	jasan ztepilý	42	26				155	1908/4	Chropyně	ano			ano	ano		ano
5408	<i>Fraxinus excelsior*</i>	jasan ztepilý	50	40				201	1908/4	Chropyně	ano			ano	ano		ano
5409	<i>Juglans regia</i>	ořešák vlašský	36					113	1908/4	Chropyně	ano			ano	ano		ano
5410	<i>Ulmus sp.*</i>	jilm	39	29				153	1908/4	Chropyně	ano			ano		vkp	ano
5411	<i>Alnus sp.</i>	olše	35					110	1908/4	Chropyně	ano			ano	ano	vkp	ano
5412	<i>Betula pendula</i>	bříza bělokorá	48					151	1908/4	Chropyně	ano			ano	ano	vkp	ano
5413	<i>Betula pendula</i>	bříza bělokorá	38					119	1908/4	Chropyně	ano			ano	ano	vkp	ano
5414	<i>Alnus sp.</i>	olše	28					88	1945	Chropyně	ano			ano	ano	vkp	ano
5415	<i>Alnus sp.*</i>	olše	34	29				140	1945	Chropyně	ano			ano	ano	vkp	ano
5416	<i>Alnus sp.*</i>	olše	47	34	27	18	16	165	1945	Chropyně	ano			ano	ano	vkp	ano

Číslo na mapě	Taxon		Průměr kmene (cm)					Náhradní obvod (cm)	Parcelní číslo	Katastrální území	Poznámka						Navrženo ke kácení
	Latinský název	Český název	1	2	3	4	5				EVL	MZCHU	MZCHU OP	Niva	Q100	jiné	
5417	<i>Alnus sp.*</i>	olše	61	60	55			263	1945	Chropyně	ano			ano	ano	vkp	ano
5418	<i>Alnus sp.</i>	olše	45					141	1945	Chropyně	ano			ano	ano	vkp	ano
5419	<i>Salix sp.</i>	vrba	36					113	1908/1	Chropyně	ano			ano	ano		ano
5420	<i>Salix sp.</i>	vrba	28					88	1908/1	Chropyně	ano			ano	ano		ano
5421	<i>Salix sp.*</i>	vrba	35	16	15	14	13	119	1908/1	Chropyně	ano			ano	ano		ano
5422	<i>Ulmus sp.*</i>	jilm	46	21				159	1908/1	Chropyně	ano			ano	ano		ano
5423	<i>Salix sp.</i>	vrba	48					151	1908/1	Chropyně	ano			ano	ano		ano
5424	<i>Salix sp.</i>	vrba	46					144	1908/1	Chropyně	ano			ano	ano		ano
5425	<i>Salix sp.*</i>	vrba	31	21				118	1908/1	Chropyně	ano			ano	ano		ano
5426	<i>Salix sp.</i>	vrba	33					104	1908/1	Chropyně	ano			ano	ano		ano
5427	<i>Salix sp.</i>	vrba	48					151	1908/1	Chropyně	ano			ano	ano		ano
5428	<i>Salix sp.</i>	vrba	54					170	1908/1	Chropyně	ano			ano	ano		ano
5429	<i>Salix sp.*</i>	vrba	54	52				235	1908/1	Chropyně	ano			ano			ano
5430	<i>Salix sp.*</i>	vrba	46	28				169	1908/1	Chropyně	ano			ano			ano
5431	<i>Salix sp.</i>	vrba	28					88	1908/1	Chropyně	ano			ano			ano
5432	<i>Salix sp.</i>	vrba	43					135	1908/1	Chropyně	ano			ano			ano
5433	<i>Salix sp.</i>	vrba	56					176	1908/1	Chropyně	ano			ano	ano		ano
5434	<i>Salix sp.</i>	vrba	68					214	1908/1	Chropyně	ano			ano	ano		ano
5435	<i>Salix sp.</i>	vrba	120					377	1908/1	Chropyně	ano			ano	ano		ano
5436	<i>Ulmus sp.</i>	jilm	31					97	1908/1	Chropyně	ano			ano	ano		ano
5437	<i>Salix sp.*</i>	vrba	40	31				159	1945	Chropyně	ano			ano	ano	vkp	ano
5438	<i>Ulmus sp.</i>	jilm	27					85	1908/4	Chropyně	ano			ano			ano
5439	<i>Fraxinus excelsior</i>	jasan ztepilý	26					82	1908/4	Chropyně	ano			ano	ano		ano
5440	<i>Fraxinus excelsior</i>	jasan ztepilý	27					85	1908/4	Chropyně	ano			ano	ano		ano
5441	<i>Fraxinus excelsior*</i>	jasan ztepilý	27	27				120	1908/4	Chropyně	ano			ano	ano		ano
5442	<i>Quercus sp.</i>	dub	64					201	1908/4	Chropyně	ano			ano	ano	vkp	ano
5443	<i>Betula pendula</i>	bříza bělokorá	37					116	2455/21	Chropyně	ano			ano	ano		ano
5444	<i>Betula pendula</i>	bříza bělokorá	37					116	2455/21	Chropyně	ano			ano	ano		ano
5445	<i>Salix sp.*</i>	vrba	48	34	20			173	2455/21	Chropyně	ano			ano	ano	vkp	ano
5446	<i>Fraxinus excelsior</i>	jasan ztepilý	35					110	2455/21	Chropyně	ano			ano	ano	vkp	ano
5447	<i>Alnus sp.</i>	olše	27					85	1908/4	Chropyně	ano			ano	ano		ano
5448	<i>Alnus sp.</i>	olše	26					82	1908/4	Chropyně	ano			ano	ano		ano
5449	<i>Alnus sp.</i>	olše	26					82	1908/4	Chropyně	ano			ano	ano		ano
5450	<i>Alnus sp.</i>	olše	26					82	1908/4	Chropyně	ano			ano	ano		ano



Číslo na mapě	Taxon		Průměr kmene (cm)					Náhradní obvod (cm)	Parcelní číslo	Katastrální území	Poznámka						Navrženo ke kácení
	Latinský název	Český název	1	2	3	4	5				EVL	MZCHU	MZCHU OP	Niva	Q100	jiné	
5451	<i>Salix sp.*</i>	vrba	35	34				153	1908/1	Chropyně	ano			ano	ano		ano
5452	<i>Salix sp.</i>	vrba	29					91	1908/1	Chropyně	ano			ano	ano		ano
5453	<i>Salix sp.</i>	vrba	37					116	1908/1	Chropyně	ano			ano	ano		ano
5454	<i>Ulmus sp.</i>	jilm	38					119	1908/1	Chropyně	ano			ano	ano		ano
5455	<i>Ulmus sp.</i>	jilm	34					107	1908/1	Chropyně	ano			ano	ano		ano
5456	<i>Salix sp.</i>	vrba	68					214	1908/1	Chropyně	ano			ano	ano		ano
5457	<i>Salix sp.*</i>	vrba	44	39	33	20	17	163	1908/1	Chropyně	ano			ano	ano		ano
5458	<i>Ulmus sp.</i>	jilm	33					104	1908/1	Chropyně	ano			ano	ano		ano
5459	<i>Salix sp.*</i>	vrba	40	27	22	15		142	1908/1	Chropyně	ano			ano	ano		ano
5460	<i>Salix sp.*</i>	vrba	26	16	16	14		95	1908/1	Chropyně	ano			ano	ano		ano
5461	<i>Fraxinus excelsior</i>	jasan ztepilý	29					91	1908/1	Chropyně	ano			ano	ano		ano
5462	<i>Salix sp.</i>	vrba	26					82	1908/1	Chropyně	ano			ano	ano		ano
5463	<i>Salix sp.*</i>	vrba	29	23	18			112	1908/1	Chropyně	ano			ano	ano		ano
5464	<i>Salix sp.*</i>	vrba	25	23	14	10	10	90	1908/1	Chropyně	ano			ano	ano		ano
5465	<i>Salix sp.*</i>	vrba	30	24	24	20	3x18	114	1908/1	Chropyně	ano			ano	ano		ano
5466	<i>Fraxinus excelsior*</i>	jasan ztepilý	26	13				91	1908/1	Chropyně	ano			ano	ano		ano
5467	<i>Salix sp.*</i>	vrba	27	26	23	14	3x14	101	1908/1	Chropyně	ano			ano	ano		ano
5468	<i>Salix sp.*</i>	vrba	31	16	25	22	4x20	117	1908/1	Chropyně	ano			ano	ano		ano
5469	<i>Salix sp.</i>	vrba	80					251	1908/1	Chropyně	ano			ano	ano		ano
5470	<i>Salix sp.*</i>	vrba	53	33				196	1908/1	Chropyně	ano			ano	ano		ano
5471	<i>Fraxinus excelsior*</i>	jasan ztepilý	27	22	20	18	3x16	102	1908/1	Chropyně	ano			ano	ano		ano
5472	<i>Salix sp.*</i>	vrba	73	62	43			282	1908/1	Chropyně	ano			ano	ano		ano
5473	<i>Salix sp.*</i>	vrba	43	27	19	12		148	1908/1	Chropyně	ano			ano	ano		ano
5474	<i>Salix sp.*</i>	vrba	32	26	16			120	1908/1	Chropyně	ano			ano	ano		ano
5475	<i>Salix sp.</i>	vrba	60					188	1908/1	Chropyně	ano			ano	ano		ano
5476	<i>Salix sp.*</i>	vrba	30	25				123	1908/1	Chropyně	ano			ano	ano		ano
5477	<i>Fraxinus excelsior*</i>	jasan ztepilý	42	40	30	28	16	159	1908/1	Chropyně	ano			ano	ano		ano
5478	<i>Salix sp.</i>	vrba	26					82	1908/1	Chropyně	ano			ano	ano		ano
5479	<i>Salix sp.</i>	vrba	43					135	1908/1	Chropyně	ano			ano	ano		ano
5480	<i>Fraxinus excelsior*</i>	jasan ztepilý	32	15				111	1908/1	Chropyně	ano			ano	ano		ano
5481	<i>Salix sp.*</i>	vrba	30	27	17			117	1908/1	Chropyně	ano			ano	ano		ano
5482	<i>Fraxinus excelsior</i>	jasan ztepilý	34					107	1908/1	Chropyně	ano			ano	ano		ano
5483	<i>Fraxinus excelsior</i>	jasan ztepilý	31					97	1908/1	Chropyně	ano			ano	ano		ano
5484	<i>Salix sp.*</i>	vrba	45	35				179	1908/1	Chropyně	ano			ano	ano		ano

Číslo na mapě	Taxon		Průměr kmene (cm)					Náhradní obvod (cm)	Parcelní číslo	Katastrální území	Poznámka						Navrženo ke kácení
	Latinský název	Český název	1	2	3	4	5				EVL	MZCHU	MZCHU OP	Niva	Q100	jiné	
5485	<i>Salix sp.*</i>	vrba	62	42				235	1908/1	Chropyně	ano			ano	ano		ano
5486	<i>Salix sp.*</i>	vrba	55	54	53	42	40	228	5784/2	Kojetín	ano			ano	ano		ano
5487	<i>Alnus sp.</i>	olše	26					82	5784/2	Kojetín	ano			ano	ano		ano
5488	<i>Ulmus sp.</i>	jilm	30					94	5784/2	Kojetín	ano			ano	ano		ano
5489	<i>Salix sp.</i>	vrba	31					97	5784/2	Kojetín	ano			ano	ano		ano
5490	<i>Alnus sp.*</i>	olše	25	23	23	22		106	5784/2	Kojetín	ano			ano	ano		ano
5491	<i>Quercus sp.</i>	dub	47					148	7335/46	Kojetín	ano			ano	ano		ano
5492	<i>Tilia sp.</i>	lípa	43					135	7335/46	Kojetín	ano			ano	ano		ano
5493	<i>Tilia sp.</i>	lípa	41					129	7335/46	Kojetín	ano			ano	ano		ano
5494	<i>Tilia sp.</i>	lípa	35					110	7335/46	Kojetín	ano			ano	ano		ano
5495	<i>Tilia sp.</i>	lípa	31					97	7335/46	Kojetín	ano			ano	ano		ano
5496	<i>Tilia sp.</i>	lípa	35					110	7335/46	Kojetín	ano			ano	ano		ano
5497	<i>Alnus sp.</i>	olše	27					85	7335/46	Kojetín	ano			ano	ano		ano
5498	<i>Alnus sp.</i>	olše	27					85	7335/46	Kojetín	ano			ano	ano		ano
5499	<i>Populus sp.</i>	topol	36					113	7335/46	Kojetín	ano			ano	ano		ano
5500	<i>Populus sp.</i>	topol	41					129	5784/2	Kojetín	ano			ano	ano		ano
5501	<i>Malus sp.</i>	jabloň	40					126	5784/2	Kojetín	ano			ano	ano		ano
5502	<i>Pyrus sp.</i>	hrušeň	48					151	5784/2	Kojetín	ano			ano	ano		ano
5503	<i>Populus sp.</i>	topol	46					144	5784/2	Kojetín	ano			ano	ano		ano
5504	<i>Populus sp.</i>	topol	33					104	5784/2	Kojetín	ano			ano	ano		ano
5505	<i>Populus sp.</i>	topol	45					141	5784/2	Kojetín	ano			ano	ano		ano
5506	<i>Salix sp.</i>	vrba	33					104	5784/2	Kojetín	ano			ano	ano		ano
5507	<i>Fraxinus excelsior</i>	jasan ztepilý	44					138	5784/2	Kojetín	ano		ano	ano	ano		ano
5508	<i>Fraxinus excelsior</i>	jasan ztepilý	37					116	5784/2	Kojetín	ano		ano	ano	ano		ano
5509	<i>Populus sp.</i>	topol	68					214	5784/2	Kojetín	ano		ano	ano	ano		ano
5510	<i>Salix sp.</i>	vrba	26					82	5784/2	Kojetín	ano		ano	ano	ano		ano
5511	<i>Tilia sp.</i>	lípa	35					110	5784/2	Kojetín	ano		ano	ano	ano		ano
5512	<i>Fraxinus excelsior</i>	jasan ztepilý	33					104	5784/2	Kojetín	ano		ano	ano	ano		ano
5513	<i>Malus sp.</i>	jabloň	57					179	5784/2	Kojetín	ano		ano	ano	ano		ano
5514	<i>Salix sp.*</i>	vrba	60	43	40			229	5784/2	Kojetín	ano		ano	ano	ano		ano
5515	<i>Alnus sp.</i>	olše	36					113	5784/2	Kojetín	ano		ano	ano	ano		ano
5516	<i>Salix sp.</i>	vrba	30					94	5784/2	Kojetín	ano		ano	ano	ano		ano
5517	<i>Salix sp.*</i>	vrba	38	37				167	5784/2	Kojetín	ano		ano	ano	ano		ano
5518	<i>Alnus sp.*</i>	olše	26	23				109	5784/2	Kojetín	ano		ano	ano	ano		ano

Číslo na mapě	Taxon		Průměr kmene (cm)					Náhradní obvod (cm)	Parcelní číslo	Katastrální území	Poznámka						Navrženo ke kácení
	Latinský název	Český název	1	2	3	4	5				EVL	MZCHU	MZCHU OP	Niva	Q100	jiné	
5519	<i>Salix sp.*</i>	vrba	33	28	28	27	26	134	5784/2	Kojetín	ano		ano	ano	ano		ano
5520	<i>Salix sp.*</i>	vrba	58	44				229	5784/2	Kojetín	ano		ano	ano	ano		ano
5521	<i>Alnus sp.</i>	olše	26					82	5784/2	Kojetín	ano		ano	ano	ano		ano
5522	<i>Alnus sp.</i>	olše	26					82	5784/2	Kojetín	ano		ano	ano	ano		ano
5523	<i>Salix sp.*</i>	vrba	54	35				202	5784/2	Kojetín	ano		ano	ano	ano		ano
5524	<i>Salix sp.</i>	vrba	37					116	5784/2	Kojetín	ano		ano	ano	ano		ano
5525	<i>Salix sp.*</i>	vrba	37	26				142	5784/2	Kojetín	ano		ano	ano	ano		ano
5526	<i>Alnus sp.</i>	olše	35					110	5784/2	Kojetín	ano		ano	ano	ano		ano
5527	<i>Salix sp.*</i>	vrba	26	26	16	15	10	97	7335/77	Kojetín	ano			ano	ano		ano
5528	<i>Salix sp.*</i>	vrba	40	24				146	7335/76	Kojetín	ano			ano	ano		ano
5529	<i>Alnus sp.*</i>	olše	52	48	47			221	7335/70	Kojetín	ano			ano	ano		ano
5530	<i>Salix sp.*</i>	vrba	27	20				106	7335/70	Kojetín	ano			ano	ano		ano
5531	<i>Malus sp.</i>	jabloň	30					94	7335/65	Kojetín	ano		ano	ano	ano		ano
5532	<i>Malus sp.</i>	jabloň	31					97	7335/68	Kojetín	ano		ano	ano	ano		ano
5533	<i>Tilia sp.*</i>	lípa	27	27				120	7335/66	Kojetín	ano		ano	ano	ano		ano
5534	<i>Quercus sp.</i>	dub	27					85	7335/66	Kojetín	ano		ano	ano	ano		ano
5535	<i>Fraxinus excelsior</i>	jasan ztepilý	40					126	7335/66	Kojetín	ano		ano	ano	ano		ano
5536	<i>Fraxinus excelsior*</i>	jasan ztepilý	39	38	38			171	7335/56	Kojetín	ano	ano		ano	ano		ano
5537	<i>Tilia sp.*</i>	lípa	28	19	15			103	7335/56	Kojetín	ano	ano		ano	ano		ano
5538	<i>Tilia sp.</i>	lípa	27					85	7335/56	Kojetín	ano	ano		ano	ano		ano
5539	<i>Populus sp.</i>	topol	26					82	6118/1	Kojetín	ano		ano	ano	ano		ano
5540	<i>Fraxinus excelsior*</i>	jasan ztepilý	43	25				156	2455/3	Chropyně	ano			ano	ano		ano
5541	<i>Populus sp.</i>	topol	34					107	2455/3	Chropyně	ano			ano	ano		ano
5542	<i>Populus sp.</i>	topol	34					107	2455/3	Chropyně	ano			ano	ano		ano
5543	<i>Populus sp.</i>	topol	38					119	2455/3	Chropyně	ano			ano	ano		ano
5544	<i>Fraxinus excelsior*</i>	jasan ztepilý	46	23				161	2455/3	Chropyně	ano			ano	ano		ano
5545	<i>Fraxinus excelsior*</i>	jasan ztepilý	33	28				136	2455/3	Chropyně	ano			ano	ano		ano
5546	<i>Populus sp.</i>	topol	82					257	2455/3	Chropyně	ano			ano	ano		ano
5547	<i>Populus sp.</i>	topol	27					85	2455/3	Chropyně	ano			ano	ano		ano
5548	<i>Populus sp.*</i>	topol	48	33				183	1911/23	Chropyně	ano			ano	ano		ano
5549	<i>Populus sp.</i>	topol	39					122	1911/23	Chropyně	ano			ano	ano		ano
5550	<i>Populus sp.</i>	topol	51					160	2455/3	Chropyně	ano			ano	ano		ano
5551	<i>Populus sp.</i>	topol	38					119	2455/3	Chropyně	ano			ano	ano		ano
5552	<i>Prunus sp.*</i>	slivoň	22	20				93	1782/1	Bochoř				ano			ano

Číslo na mapě	Taxon		Průměr kmene (cm)					Náhradní obvod (cm)	Parcelní číslo	Katastrální území	Poznámka						Navrženo ke kácení
	Latinský název	Český název	1	2	3	4	5				EVL	MZCHU	MZCHU OP	Niva	Q100	jiné	
5553	<i>Salix sp.*</i>	vrba	39	28	23	23	16	141	5784/2	Kojetín				ano			ano
5554	<i>Prunus sp.*</i>	slivoň	26	25	24	23	5x20	106	5784/2	Kojetín				ano	ano		ano
5555	<i>Salix sp.*</i>	vrba	26	25				113	5784/2	Kojetín				ano			ano
5556	<i>Salix sp.*</i>	vrba	26	26				115	5784/2	Kojetín				ano	ano		ano
5557	<i>Salix sp.*</i>	vrba	29	28	22			120	5784/2	Kojetín				ano	ano		ano
5558	<i>Salix sp.*</i>	vrba	30	27	13			113	5784/2	Kojetín				ano	ano		ano
5559	<i>Salix sp.*</i>	vrba	28	26	26	14	13	108	5784/2	Kojetín				ano	ano		ano
5560	<i>Salix sp.*</i>	vrba	29	26	23	19	2x16	111	5784/2	Kojetín				ano	ano		ano
5561	<i>Fraxinus excelsior</i>	jasan ztepilý	52					163	5784/2	Kojetín				ano	ano		ano
5562	<i>Alnus sp.*</i>	olše	35	34	21			140	5784/2	Kojetín				ano	ano		ano
5563	<i>Salix sp.</i>	vrba	45					141	5784/2	Kojetín				ano	ano		ano
5564	<i>Salix sp.*</i>	vrba	43	41	34	30	4x20	158	5784/2	Kojetín				ano	ano		ano
5565	<i>Salix sp.*</i>	vrba	45	42				193	5784/2	Kojetín				ano	ano		ano
5566	<i>Salix sp.</i>	vrba	51					160	5784/2	Kojetín				ano	ano		ano
5567	<i>Salix sp.</i>	vrba	67					210	5784/2	Kojetín				ano	ano		ano
5568	<i>Salix sp.*</i>	vrba	52	22	21	10		172	5784/2	Kojetín				ano	ano		ano
5569	<i>Salix sp.*</i>	vrba	84	66				335	5784/2	Kojetín				ano	ano		ano
5570	<i>Ulmus sp.*</i>	jilm	47	39				192	5784/2	Kojetín				ano	ano		ano
5571	<i>Salix sp.</i>	vrba	28					88	5784/2	Kojetín				ano	ano		ano
5572	<i>Salix sp.</i>	vrba	78					245	5784/2	Kojetín				ano	ano		ano
5573	<i>Fraxinus excelsior*</i>	jasan ztepilý	52	43	23	20	19	183	5784/2	Kojetín				ano	ano		ano
5574	<i>Salix sp.</i>	vrba	48					151	5784/2	Kojetín				ano	ano		ano
5575	<i>Fraxinus excelsior</i>	jasan ztepilý	36					113	5784/2	Kojetín				ano	ano		ano
5576	<i>Salix sp.*</i>	vrba	33	31	28			139	5784/2	Kojetín				ano	ano		ano
5577	<i>Salix sp.*</i>	vrba	58	48	45	27		221	5784/2	Kojetín				ano	ano		ano
5578	<i>Ulmus sp.*</i>	jilm	30	26	26	26	19	121	5784/2	Kojetín				ano	ano		ano
5579	<i>Fraxinus excelsior</i>	jasan ztepilý	33					104	5784/2	Kojetín				ano	ano		ano
5580	<i>Fraxinus excelsior</i>	jasan ztepilý	28					88	5784/2	Kojetín				ano	ano		ano
5581	<i>Salix sp.*</i>	vrba	58	54	44			238	5784/2	Kojetín				ano	ano		ano
5582	<i>Fraxinus excelsior</i>	jasan ztepilý	36					113	5784/2	Kojetín				ano	ano		ano
5583	<i>Quercus sp.</i>	dub	34					107	5784/2	Kojetín				ano	ano		ano
5584	<i>Ulmus sp.*</i>	jilm	28	19	17	16	14	102	5784/2	Kojetín				ano	ano		ano
5585	<i>Ulmus sp.*</i>	jilm	28	19	16			104	5784/2	Kojetín				ano	ano		ano
5586	<i>Fraxinus excelsior</i>	jasan ztepilý	28					88	5784/2	Kojetín				ano	ano		ano

Číslo na mapě	Taxon		Průměr kmene (cm)					Náhradní obvod (cm)	Parcelní číslo	Katastrální území	Poznámka						Navrženo ke kácení
	Latinský název	Český název	1	2	3	4	5				EVL	MZCHU	MZCHU OP	Niva	Q100	jiné	
5587	<i>Salix sp.</i>	vrba	92					289	5784/2	Kojetín				ano	ano		ano
5588	<i>Salix sp.*</i>	vrba	70	30				239	5784/2	Kojetín				ano	ano		ano
5589	<i>Fraxinus excelsior</i>	jasan ztepilý	26					82	5784/2	Kojetín	ano			ano	ano		ano
5590	<i>Fraxinus excelsior</i>	jasan ztepilý	68					214	5784/2	Kojetín				ano	ano		ano
5591	<i>Alnus sp.*</i>	olše	31	23	13			113	5784/2	Kojetín				ano	ano		ano
5592	<i>Ulmus sp.</i>	jilm	53					166	5784/2	Kojetín				ano	ano		ano
5593	<i>Salix sp.*</i>	vrba	34	32	28	18	3x16	125	5784/2	Kojetín				ano	ano		ano
5594	<i>Salix sp.*</i>	vrba	42	25				153	5784/2	Kojetín				ano	ano		ano
5595	<i>Salix sp.*</i>	vrba	34	34	23			139	5784/2	Kojetín				ano	ano		ano
5596	<i>Quercus sp.*</i>	dub	38	13	13			126	5784/2	Kojetín				ano	ano		ano
5597	<i>Salix sp.*</i>	vrba	42	37	34	32	3x26	162	5784/2	Kojetín				ano	ano		ano
5598	<i>Fraxinus excelsior</i>	jasan ztepilý	54					170	5784/2	Kojetín	ano			ano	ano		ano
5599	<i>Salix sp.</i>	vrba	37					116	5784/2	Kojetín	ano			ano	ano		ano
5600	<i>Salix sp.*</i>	vrba	125	65	55			435	5784/2	Kojetín	ano			ano	ano		ano
5601	<i>Salix sp.*</i>	vrba	66	59	16	15	13	222	5784/2	Kojetín	ano			ano	ano		ano
5602	<i>Quercus sp.</i>	dub	28					88	5784/2	Kojetín	ano			ano	ano		ano
5603	<i>Fraxinus excelsior</i>	jasan ztepilý	60					188	5784/2	Kojetín	ano			ano	ano		ano
5604	<i>Salix sp.*</i>	vrba	83	72				345	5784/2	Kojetín	ano			ano	ano		ano
5605	<i>Ulmus sp.*</i>	jilm	28	23	20	18		109	5784/2	Kojetín				ano	ano		ano
5606	<i>Salix sp.*</i>	vrba	135	42				444	5784/2	Kojetín				ano	ano		ano
5607	<i>Quercus sp.</i>	dub	27					85	5784/2	Kojetín	ano			ano	ano		ano
5608	<i>Salix sp.*</i>	vrba	34	21	15	13		118	5784/2	Kojetín	ano			ano	ano		ano
5609	<i>Salix sp.</i>	vrba	63					198	5784/2	Kojetín	ano			ano	ano		ano
5610	<i>Salix sp.*</i>	vrba	26	25				113	5784/2	Kojetín	ano			ano	ano		ano
5611	<i>Salix sp.</i>	vrba	43					135	5784/2	Kojetín	ano			ano	ano		ano
5612	<i>Salix sp.*</i>	vrba	36	34				155	5784/2	Kojetín	ano		ano	ano	ano		ano
5613	<i>Ulmus sp.</i>	jilm	28					88	5784/2	Kojetín	ano			ano			ano
5614	<i>Salix sp.</i>	vrba	56					176	5784/2	Kojetín	ano			ano			ano
5615	<i>Quercus sp.</i>	dub	75					236	7335/109	Kojetín				ano	ano		ano
5616	<i>Tilia sp.</i>	lípa	29					91	7335/107	Kojetín				ano	ano		ano
5617	<i>Tilia sp.*</i>	lípa	44	40				187	7335/107	Kojetín				ano	ano		ano
5618	<i>Fraxinus excelsior</i>	jasan ztepilý	42					132	7335/109	Kojetín				ano	ano		ano
5619	<i>Fraxinus excelsior</i>	jasan ztepilý	80					251	7335/109	Kojetín				ano	ano		ano
5620	<i>Fraxinus excelsior</i>	jasan ztepilý	55					173	6012/1	Kojetín				ano	ano		ano

Číslo na mapě	Taxon		Průměr kmene (cm)					Náhradní obvod (cm)	Parcelní číslo	Katastrální území	Poznámka						Navrženo ke kácení
	Latinský název	Český název	1	2	3	4	5				EVL	MZCHU	MZCHU OP	Niva	Q100	jiné	
5621	<i>Salix sp.*</i>	vrba	47	25	23			166	5784/2	Kojetín	ano			ano	ano		ano
5622	<i>Fraxinus excelsior</i>	jasan ztepilý	57					179	5784/2	Kojetín	ano			ano	ano		ano
5623	<i>Alnus sp.*</i>	olše	32	23				124	5784/2	Kojetín	ano			ano	ano		ano
5624	<i>Tilia sp.*</i>	lípa	34	31	26	17		132	5784/2	Kojetín	ano			ano	ano		ano
5625	<i>Salix sp.</i>	vrba	61					192	5784/2	Kojetín	ano			ano	ano		ano
5626	<i>Fraxinus excelsior</i>	jasan ztepilý	33					104	5784/2	Kojetín	ano			ano	ano		ano
5627	<i>Tilia sp.*</i>	lípa	33	13				111	5784/2	Kojetín				ano	ano		ano
5628	<i>Tilia sp.</i>	lípa	33					104	5784/2	Kojetín	ano			ano	ano		ano
5629	<i>Quercus sp.</i>	dub	83					261	5784/2	Kojetín	ano			ano	ano		ano
5630	<i>Salix sp.</i>	vrba	52					163	5784/2	Kojetín	ano			ano	ano		ano
5631	<i>Salix sp.</i>	vrba	61					192	5784/2	Kojetín	ano			ano	ano		ano
5632	<i>Salix sp.</i>	vrba	78					245	5784/2	Kojetín	ano			ano	ano		ano
5633	<i>Salix sp.*</i>	vrba	43	30				165	5784/2	Kojetín	ano			ano	ano		ano
5634	<i>Fraxinus excelsior</i>	jasan ztepilý	53					166	5784/2	Kojetín	ano			ano	ano		ano
5635	<i>Salix sp.</i>	vrba	45					141	5784/2	Kojetín	ano			ano	ano		ano
5636	<i>Salix sp.</i>	vrba	28					88	5784/2	Kojetín	ano			ano	ano		ano
5637	<i>Quercus sp.</i>	dub	62					195	5784/2	Kojetín	ano			ano	ano		ano
5638	<i>Quercus sp.*</i>	dub	30	21				115	5784/2	Kojetín	ano			ano	ano		ano
5639	<i>Salix sp.</i>	vrba	44					138	5784/2	Kojetín	ano			ano	ano		ano
5640	<i>Salix sp.</i>	vrba	62					195	5784/2	Kojetín	ano			ano	ano		ano
5641	<i>Salix sp.</i>	vrba	41					129	5784/2	Kojetín	ano			ano	ano		ano
5642	<i>Salix sp.*</i>	vrba	40	33				163	5784/2	Kojetín	ano			ano	ano		ano
5643	<i>Salix sp.</i>	vrba	27					85	5784/2	Kojetín	ano			ano	ano		ano
5644	<i>Salix sp.*</i>	vrba	26	21	21	18	18	102	5784/2	Kojetín	ano			ano	ano		ano
5645	<i>Alnus sp.*</i>	olše	26	12				90	5784/2	Kojetín	ano			ano	ano		ano
5646	<i>Salix sp.*</i>	vrba	46	26				166	5784/2	Kojetín	ano			ano	ano		ano
5647	<i>Quercus sp.</i>	dub	53					166	5784/2	Kojetín	ano			ano	ano		ano
5648	<i>Salix sp.</i>	vrba	58					182	5784/2	Kojetín	ano			ano	ano		ano
5649	<i>Salix sp.</i>	vrba	58					182	5784/2	Kojetín	ano			ano	ano		ano
5650	<i>Salix sp.</i>	vrba	34					107	5784/2	Kojetín	ano			ano	ano		ano
5651	<i>Quercus sp.</i>	dub	49					154	5784/2	Kojetín	ano			ano	ano		ano
5652	<i>Quercus sp.</i>	dub	39					122	5784/2	Kojetín	ano			ano	ano		ano
5653	<i>Quercus sp.*</i>	dub	88	76				365	5784/2	Kojetín	ano			ano	ano		ano
5654	<i>Salix sp.</i>	vrba	53					166	5784/2	Kojetín	ano			ano	ano		ano

Číslo na mapě	Taxon		Průměr kmene (cm)					Náhradní obvod (cm)	Parcelní číslo	Katastrální území	Poznámka						Navrženo ke kácení
	Latinský název	Český název	1	2	3	4	5				EVL	MZCHU	MZCHU OP	Niva	Q100	jiné	
5655	<i>Alnus sp.</i>	olše	29					91	5784/2	Kojetín	ano			ano	ano		ano
5656	<i>Salix sp.</i>	vrba	34					107	5784/2	Kojetín	ano			ano	ano		ano
5657	<i>Salix sp.*</i>	vrba	43	33	31			168	5784/2	Kojetín	ano			ano	ano		ano
5658	<i>Alnus sp.</i>	olše	34					107	5784/2	Kojetín	ano			ano	ano		ano
5659	<i>Ulmus sp.*</i>	jilm	25	24				109	5784/2	Kojetín	ano			ano	ano		ano
5660	<i>Salix sp.</i>	vrba	82					257	5784/2	Kojetín	ano			ano	ano		ano
5661	<i>Salix sp.</i>	vrba	75					236	5784/2	Kojetín	ano			ano	ano		ano
5662	<i>Fraxinus excelsior</i>	jasan ztepilý	31					97	5784/2	Kojetín	ano			ano	ano		ano
5663	<i>Salix sp.</i>	vrba	43					135	5784/2	Kojetín	ano			ano	ano		ano
5664	<i>Salix sp.*</i>	vrba	40	34	23	20		149	5784/2	Kojetín	ano			ano	ano		ano
5665	<i>Salix sp.*</i>	vrba	67	40	40	38	34x2	241	5784/2	Kojetín	ano			ano	ano		ano
5666	<i>Salix sp.*</i>	vrba	51	31				187	5784/2	Kojetín	ano			ano	ano		ano
5667	<i>Salix sp.</i>	vrba	59					185	5784/2	Kojetín	ano			ano	ano		ano
5668	<i>Salix sp.</i>	vrba	51					160	5784/2	Kojetín	ano			ano	ano		ano
5669	<i>Salix sp.</i>	vrba	63					198	5784/2	Kojetín	ano			ano	ano		ano
5670	<i>Salix sp.</i>	vrba	30					94	5784/2	Kojetín	ano			ano	ano		ano
5671	<i>Salix sp.</i>	vrba	33					104	5784/2	Kojetín	ano		ano	ano	ano		ano
5672	<i>Fraxinus excelsior</i>	jasan ztepilý	30					94	5784/2	Kojetín	ano		ano	ano	ano		ano
5673	<i>Fraxinus excelsior</i>	jasan ztepilý	33					104	5784/2	Kojetín	ano		ano	ano	ano		ano
5674	<i>Salix sp.</i>	vrba	32					100	5784/2	Kojetín	ano		ano	ano	ano		ano
5675	<i>Fraxinus excelsior</i>	jasan ztepilý	27					85	5784/2	Kojetín	ano		ano	ano	ano		ano
5676	<i>Alnus sp.</i>	olše	26					82	5784/2	Kojetín	ano		ano	ano	ano		ano
5677	<i>Quercus sp.</i>	dub	30					94	5784/2	Kojetín	ano		ano	ano	ano		ano
5678	<i>Salix sp.*</i>	vrba	31	28	25	22		125	5784/2	Kojetín	ano		ano	ano	ano		ano
5679	<i>Fraxinus excelsior</i>	jasan ztepilý	32					100	5784/2	Kojetín	ano		ano	ano	ano		ano
5680	<i>Salix sp.*</i>	vrba	38	33				158	5784/2	Kojetín	ano		ano	ano	ano		ano
5681	<i>Alnus sp.*</i>	olše	24	23				104	5784/2	Kojetín	ano		ano	ano	ano		ano
5682	<i>Fraxinus excelsior</i>	jasan ztepilý	28					88	5784/2	Kojetín	ano		ano	ano	ano		ano
5683	<i>Tilia sp.</i>	lípa	27					85	5784/2	Kojetín	ano		ano	ano	ano		ano
5684	<i>Quercus sp.</i>	dub	27					85	5784/2	Kojetín	ano		ano	ano	ano		ano
5685	<i>Salix sp.*</i>	vrba	48	46				209	5784/2	Kojetín	ano			ano			ano
5686	<i>Salix sp.*</i>	vrba	42	34				170	5784/2	Kojetín	ano			ano			ano
5687	<i>Salix sp.</i>	vrba	58					182	7335/95	Kojetín	ano			ano	ano		ano
5688	<i>Salix sp.</i>	vrba	48					151	7335/95	Kojetín	ano			ano	ano		ano

Číslo na mapě	Taxon		Průměr kmene (cm)					Náhradní obvod (cm)	Parcelní číslo	Katastrální území	Poznámka						Navrženo ke kácení
	Latinský název	Český název	1	2	3	4	5				EVL	MZCHU	MZCHU OP	Niva	Q100	jiné	
5689	<i>Fraxinus excelsior</i>	jasan ztepilý	54					170	7335/95	Kojetín	ano			ano	ano		ano
5690	<i>Quercus sp.</i>	dub	84					264	7335/95	Kojetín	ano			ano	ano		ano
5691	<i>Populus sp.</i>	topol	26					82	6118/2	Kojetín	ano			ano	ano		ano
5692	<i>Populus sp.</i>	topol	27					85	6118/1	Kojetín	ano			ano	ano		ano
5693	<i>Populus sp.</i>	topol	33					104	6118/2	Kojetín	ano			ano	ano		ano
5694	<i>Salix sp.</i>	vrba	12					38	1005/7	Kojetín				ano	ano	vkp	ano
5695	<i>Salix sp.*</i>	vrba	27	16				99	7332/37	Kojetín				ano	ano		ano
5696	<i>Salix sp.*</i>	vrba	117	103				489	1005/6	Kojetín				ano	ano	vkp	ano
5697	<i>Fraxinus excelsior</i>	jasan ztepilý	6					19	5726	Kojetín				ano	ano		ano
5698	<i>Prunus sp.</i>	slivoň	3					9	7005	Kojetín				ano	ano	nová výsadba	ano
5699	<i>Sorbus sp.</i>	jeřáb	6					19	7332/17	Kojetín				ano	ano	nová výsadba	ano
5700	<i>Sorbus sp.</i>	jeřáb	8					25	1337/52	Kojetín				ano	ano	nová výsadba	ano
5701	<i>Sorbus sp.</i>	jeřáb	5					16	1337/52	Kojetín				ano	ano	nová výsadba	ano
5702	<i>Sorbus sp.</i>	jeřáb	8					25	1337/52	Kojetín				ano	ano	nová výsadba	ano
5703	<i>Salix sp.</i>	vrba	113					355	209/1	Popůvky u Kojetína				ano	ano	měřeno na pařezu, vkp	ano
5704	<i>Fraxinus excelsior</i>	jasan ztepilý	34					107	1342/9	Kojetín				ano	ano		ano
5705	<i>Fraxinus excelsior</i>	jasan ztepilý	27					85	1342/9	Kojetín				ano	ano		ano
5706	<i>Fraxinus excelsior</i>	jasan ztepilý	26					82	1342/9	Kojetín				ano	ano		ano
5707	<i>Fraxinus excelsior*</i>	jasan ztepilý	25	17				95	1342/9	Kojetín				ano	ano		ano
5708	<i>Prunus sp.</i>	slivoň	21					66	1342/9	Kojetín				ano	ano		ano
5709	<i>Fraxinus excelsior*</i>	jasan ztepilý	19	18				82	1342/9	Kojetín				ano	ano		ano
5710	<i>Prunus sp.</i>	slivoň	15					47	1342/9	Kojetín				ano	ano		ano
5711	<i>Prunus sp.</i>	slivoň	20					63	5727	Kojetín				ano	ano		ano
5712	<i>Prunus sp.</i>	slivoň	26					82	1342/9	Kojetín				ano	ano		ano
5713	<i>Prunus sp.</i>	slivoň	17					53	1342/9	Kojetín				ano	ano		ano
5714	<i>Prunus sp.*</i>	slivoň	11	11				49	1342/9	Kojetín				ano	ano		ano
5715	<i>Salix sp.</i>	vrba	82					257	5727	Kojetín				ano	ano		ano
5716	<i>Picea sp.</i>	smrk	17					53	6710/7	Kojetín				ano	ano	odhad	ne
5717	<i>Pinus sylvestris</i>	borovice lesní	45					141	6710/7	Kojetín				ano	ano	odhad	ne
5718	<i>Prunus sp.*</i>	slivoň	24	21	18			97	7332/76	Kojetín				ano			ano
5719	<i>Juglans regia*</i>	ořešák vlašský	22	21				95	1041/5	Kojetín				ano			ano
5720	<i>Quercus sp.*</i>	dub	16	13	12			64	5784/157	Kojetín				ano			ano
5721	<i>Malus sp.*</i>	jabloň	22	16	15	13		83	5784/162	Kojetín				ano			ano



Číslo na mapě	Taxon		Průměr kmene (cm)					Náhradní obvod (cm)	Parcelní číslo	Katastrální území	Poznámka						Navrženo ke kácení
	Latinský název	Český název	1	2	3	4	5				EVL	MZCHU	MZCHU OP	Niva	Q100	jiné	
5722	<i>Populus sp.</i>	topol	27					85	5784/128	Kojetín				ano			ano
5723	<i>Salix sp.</i>	vrba	34					107	1140/6	Kojetín				ano			ano
5724	<i>Salix sp.</i>	vrba	43					135	1140/6	Kojetín				ano			ano
5725	<i>Salix sp.</i>	vrba	34					107	1140/6	Kojetín				ano			ano
5726	<i>Salix sp.</i>	vrba	55					173	1140/6	Kojetín				ano			ano
5727	<i>Salix sp.*</i>	vrba	34	32x2	19x5	14x7		119	1140/6	Kojetín				ano			ano
5728	<i>Fraxinus excelsior</i>	jasan ztepilý	26					82	5784/16	Kojetín				ano			ano
5729	<i>Fraxinus excelsior*</i>	jasan ztepilý	25	21	17x4			96	5784/16	Kojetín				ano			ano
5730	<i>Robinia pseudoacacia*</i>	trnovník akát	29	25				120	5784/16	Kojetín				ano			ano
5731	<i>Robinia pseudoacacia</i>	trnovník akát	32					100	5784/16	Kojetín				ano			ano
5732	<i>Robinia pseudoacacia</i>	trnovník akát	30					94	5784/16	Kojetín				ano			ano
5733	<i>Robinia pseudoacacia*</i>	trnovník akát	28	23				114	5784/16	Kojetín				ano			ano
5734	<i>Quercus sp.</i>	dub	29					91	5784/16	Kojetín				ano			ano
5735	<i>Acer pseudoplatanus*</i>	javor klen	30	28				129	5784/16	Kojetín				ano			ano
5736	<i>Acer pseudoplatanus</i>	javor klen	27					85	5784/16	Kojetín				ano			ano
5737	<i>Tilia sp.*</i>	lípa	40	38				173	5784/16	Kojetín				ano			ano
5738	<i>Acer pseudoplatanus</i>	javor klen	39					122	5784/16	Kojetín				ano			ano
5739	<i>Fraxinus excelsior*</i>	jasan ztepilý	62	56				262	5784/16	Kojetín				ano			ano
5740	<i>Betula pendula</i>	bříza bělokorá	44					138	5784/16	Kojetín				ano			ano
5741	<i>Acer platanoides</i>	javor mléč	26					82	5784/16	Kojetín				ano			ano
5742	<i>Fraxinus excelsior</i>	jasan ztepilý	33					104	5784/16	Kojetín				ano			ano
5743	<i>Fraxinus excelsior</i>	jasan ztepilý	99					311	5784/16	Kojetín				ano			ano
5744	<i>Juglans regia</i>	ořešák vlašský	36					113	5784/11	Kojetín				ano			ano
5745	<i>Acer sp.</i>	javor	27					85	5784/11	Kojetín				ano			ano
5746	<i>Juglans regia</i>	ořešák vlašský	28					88	5784/11	Kojetín				ano			ano
5747	<i>Fraxinus excelsior*</i>	jasan ztepilý	42	29				160	5784/16	Kojetín				ano			ano
5748	<i>Fraxinus excelsior</i>	jasan ztepilý	53					166	5784/16	Kojetín				ano			ano
5749	<i>Fraxinus excelsior</i>	jasan ztepilý	43					135	5784/16	Kojetín				ano			ano
5750	<i>Fraxinus excelsior</i>	jasan ztepilý	59					185	5784/16	Kojetín				ano			ano
5751	<i>Fraxinus excelsior</i>	jasan ztepilý	45					141	5784/16	Kojetín				ano			ano
5752	<i>Fraxinus excelsior</i>	jasan ztepilý	74					232	5784/16	Kojetín				ano			ano
5753	<i>Acer sp.</i>	javor	33					104	5784/16	Kojetín				ano			ano
5754	<i>Acer pseudoplatanus</i>	javor klen	33					104	5784/16	Kojetín				ano			ano
5755	<i>Populus sp.*</i>	topol	27	17				100	5784/15	Kojetín				ano			ano

Číslo na mapě	Taxon		Průměr kmene (cm)					Náhradní obvod (cm)	Parcelní číslo	Katastrální území	Poznámka						Navrženo ke kácení
	Latinský název	Český název	1	2	3	4	5				EVL	MZCHU	MZCHU OP	Niva	Q100	jiné	
5756	<i>Populus sp.*</i>	topol	26	23	19			105	5784/15	Kojetín				ano			ano
5757	<i>Populus sp.</i>	topol	28					88	5784/15	Kojetín				ano			ano
5758	<i>Populus sp.</i>	topol	128					402	5784/15	Kojetín				ano			ano
5759	<i>Populus sp.</i>	topol	121					380	5784/15	Kojetín				ano			ano
5760	<i>Populus sp.*</i>	topol	58	53	53			247	4957/7	Kojetín				ano	ano		ano
5761	<i>Salix sp.*</i>	vrba	45x4	32x5				183	4957/7	Kojetín				ano	ano		ano
5762	<i>Tilia sp.</i>	lípa	28					88	5784/16	Kojetín				ano			ano
5763	<i>Tilia sp.*</i>	lípa	23	18				92	5784/199	Kojetín				ano			ano
5764	<i>Fraxinus excelsior</i>	jasan ztepilý	22					69	5784/199	Kojetín				ano			ano
5765	<i>Picea sp.</i>	smrk	12					38	5784/199	Kojetín				ano			ano
5766	<i>Fraxinus excelsior*</i>	jasan ztepilý	31	31				138	5784/16	Kojetín				ano			ano
5767	<i>Fagus sylvatica</i>	buk lesní	32					100	5784/199	Kojetín				ano		měřeno na pařezu	ano
5768	<i>Sorbus sp.</i>	jeřáb	10					31	5784/199	Kojetín				ano			ano
5769	<i>Sorbus sp.</i>	jeřáb	11					35	5784/199	Kojetín				ano			ano
5770	<i>Acer pseudoplatanus</i>	javor klen	13					41	5784/199	Kojetín				ano			ano
5771	<i>Pinus sp.</i>	borovice	25					79	5784/199	Kojetín				ano			ano
5772	<i>Picea pungens</i>	smrk pichlavý	32					100	5784/199	Kojetín				ano			ano
5773	<i>Acer pseudoplatanus*</i>	javor klen	25	24				109	5784/16	Kojetín				ano			ano
5774	<i>Robinia pseudoacacia</i>	trnovník akát	52					163	5784/16	Kojetín				ano			ano
5775	<i>Acer pseudoplatanus</i>	javor klen	55					173	5784/16	Kojetín				ano			ano
5776	<i>Acer platanooides</i>	javor mléč	27					85	5784/16	Kojetín				ano			ano
5777	<i>Acer platanooides*</i>	javor mléč	24	24	15			97	5784/16	Kojetín				ano			ano
5778	<i>Malus sp.</i>	jabloň	29					91	5784/16	Kojetín				ano			ano
5779	<i>Malus sp.</i>	jabloň	33					104	5784/16	Kojetín				ano			ano
5780	<i>Carpinus sp.</i>	habr	25					79	5784/6	Kojetín				ano		měřeno na pařezu, stromořadí	ano
5781	<i>Carpinus sp.</i>	habr	22					69	5784/6	Kojetín				ano		měřeno na pařezu, stromořadí	ano
5782	<i>Carpinus sp.</i>	habr	19					60	5784/6	Kojetín				ano		stromořadí	ano
5783	<i>Carpinus sp.</i>	habr	13					41	5784/6	Kojetín				ano		stromořadí	ano
5784	<i>Carpinus sp.</i>	habr	19					60	5784/6	Kojetín				ano		stromořadí	ano
5785	<i>Carpinus sp.</i>	habr	2					6	7333/95	Kojetín				ano		nová výsadba, stromořadí	ano
5786	<i>Carpinus sp.</i>	habr	9					28	7333/95	Kojetín				ano		stromořadí	ano

Číslo na mapě	Taxon		Průměr kmene (cm)					Náhradní obvod (cm)	Parcelní číslo	Katastrální území	Poznámka						Navrženo ke kácení
	Latinský název	Český název	1	2	3	4	5				EVL	MZCHU	MZCHU OP	Niva	Q100	jiné	
5787	<i>Carpinus sp.</i>	habr	8					25	7333/95	Kojetín				ano		stromořadí	ano
5788	<i>Carpinus sp.</i>	habr	24					75	7333/95	Kojetín				ano		stromořadí	ano
5789	<i>Acer sp.</i>	javor	16					50	5742/1	Kojetín				ano			ano
5790	<i>Acer sp.</i>	javor	15					47	5742/1	Kojetín				ano			ano
5791	<i>Carpinus sp.</i>	habr	21					66	5741/3	Kojetín				ano		stromořadí	ano
5792	<i>Carpinus sp.</i>	habr	12					38	5741/3	Kojetín				ano		stromořadí	ano
5793	<i>Carpinus sp.</i>	habr	17					53	5741/3	Kojetín				ano		stromořadí	ano
5794	<i>Carpinus sp.</i>	habr	12					38	5741/3	Kojetín				ano		stromořadí	ano
5795	<i>Carpinus sp.</i>	habr	20					63	5741/3	Kojetín				ano		měřeno na pařezu, stromořadí	ano
5796	<i>Carpinus sp.</i>	habr	5					16	5741/3	Kojetín				ano		stromořadí	ano
5797	<i>Carpinus sp.</i>	habr	17					53	5741/3	Kojetín				ano		stromořadí	ano
5798	<i>Carpinus sp.</i>	habr	16					50	5741/3	Kojetín				ano		stromořadí	ano
5799	<i>Carpinus sp.</i>	habr	18					57	5741/3	Kojetín				ano		stromořadí	ano
5800	<i>Carpinus sp.</i>	habr	11					35	5741/3	Kojetín				ano		stromořadí	ano
5801	<i>Carpinus sp.</i>	habr	13					41	5741/3	Kojetín				ano		stromořadí	ano
5802	<i>Prunus sp.*</i>	slivoň	17	13				67	5784/16	Kojetín				ano			ano
5803	<i>Juglans regia</i>	ořešák vlašský	35					110	5741/3	Kojetín				ano			ano
5804	<i>Juglans regia</i>	ořešák vlašský	58					182	5741/3	Kojetín				ano			ano
5805	<i>Juglans regia</i>	ořešák vlašský	46					144	5741/3	Kojetín				ano			ano
5806	<i>Juglans regia</i>	ořešák vlašský	55					173	5741/3	Kojetín				ano			ano
5807	<i>Prunus avium</i>	třešeň obecná	29					91	st. 917	Kojetín				ano		odhad	ano
5808	<i>Juglans regia</i>	ořešák vlašský	52					163	st. 917	Kojetín				ano		odhad	ano
5809	<i>Juglans regia</i>	ořešák vlašský	52					163	st. 917	Kojetín				ano		odhad	ano
5810	<i>Tilia sp.</i>	lípa	4					13	5784/196	Kojetín				ano		nová výsadba	ano
5811	<i>Tilia sp.</i>	lípa	5					16	5784/196	Kojetín				ano		nová výsadba	ano
5812	<i>Prunus sp.</i>	slivoň	16					50	5730	Kojetín				ano			ano
5813	<i>Prunus sp.</i>	slivoň	22					69	5730	Kojetín				ano			ano
5814	<i>Fraxinus excelsior</i>	jasan ztepilý	36					113	5784/34	Kojetín				ano	ano		ano
5815	<i>Quercus sp.</i>	dub	34					107	7333/87	Kojetín				ano	ano		ano
5816	<i>Juglans regia</i>	ořešák vlašský	34					107	513/2	Kojetín				ano	ano		ano
5817	<i>Ulmus sp.</i>	jilm	19					60	513/6	Kojetín				ano	ano		ano
5818	<i>Ulmus sp.</i>	jilm	15					47	513/6	Kojetín				ano	ano		ano
5819	<i>Fraxinus excelsior*</i>	jasan ztepilý	12	6				42	4957/4	Kojetín				ano	ano		ano

Číslo na mapě	Taxon		Průměr kmene (cm)					Náhradní obvod (cm)	Parcelní číslo	Katastrální území	Poznámka						Navrženo ke kácení
	Latinský název	Český název	1	2	3	4	5				EVL	MZCHU	MZCHU OP	Niva	Q100	jiné	
5820	<i>Acer sp.</i>	javor	15					47	4957/10	Kojetín				ano	ano		ano
5821	<i>Acer sp.</i>	javor	34					107	4935/2	Kojetín				ano	ano		ano
5822	<i>Tilia sp.</i>	lípa	35					110	4941/4	Kojetín				ano	ano		ano
5823	<i>Tilia sp.</i>	lípa	34					107	4941/4	Kojetín				ano	ano		ano
5824	<i>Tilia sp.</i>	lípa	42					132	4941/4	Kojetín				ano	ano		ano
5825	<i>Salix sp.</i>	vrba	112					352	4941/4	Kojetín				ano	ano		ano
5826	<i>Tilia sp.</i>	lípa	32					100	4935/2	Kojetín				ano	ano		ano
5827	<i>Juglans regia</i>	ořešák vlašský	34					107	4941/4	Kojetín				ano	ano		ano
5828	<i>Ulmus sp.</i>	jilm	103					323	4941/4	Kojetín				ano	ano		ano
5829	<i>Salix sp.</i>	vrba	54					170	4942/1	Kojetín				ano	ano		ano
5830	<i>Salix sp.</i>	vrba	76					239	4941/4	Kojetín				ano	ano		ano
5831	<i>Salix sp.</i>	vrba	87					273	4941/4	Kojetín				ano	ano		ano
5832	<i>Prunus sp.*</i>	slivoň	35	22	15	15		123	4935/3	Kojetín				ano	ano		ano
5833	<i>Fraxinus excelsior</i>	jasan ztepilý	27					85	4931/114	Kojetín				ano	ano		ano
5834	<i>Fraxinus excelsior</i>	jasan ztepilý	26					82	4931/114	Kojetín				ano	ano		ano
5835	<i>Fraxinus excelsior</i>	jasan ztepilý	28					88	4921/13	Kojetín				ano	ano		ano
5836	<i>Quercus sp.</i>	dub	32					100	4921/15	Kojetín				ano	ano		ano
5837	<i>Acer sp.</i>	javor	31					97	4921/16	Kojetín				ano	ano		ano
5838	<i>Acer pseudoplatanus</i>	javor klen	28					88	4921/16	Kojetín				ano	ano		ano
5839	<i>Acer sp.</i>	javor	26					82	4921/16	Kojetín				ano	ano		ano
5840	<i>Acer pseudoplatanus</i>	javor klen	26					82	4921/16	Kojetín				ano	ano		ano
5841	<i>Acer pseudoplatanus</i>	javor klen	29					91	4921/16	Kojetín				ano	ano		ano
5842	<i>Acer campestre*</i>	javor babyka	28	24	22			114	4921/16	Kojetín				ano	ano		ano
5843	<i>Fraxinus excelsior</i>	jasan ztepilý	30					94	4921/16	Kojetín				ano	ano		ano
5844	<i>Acer pseudoplatanus</i>	javor klen	31					97	4921/16	Kojetín				ano	ano		ano
5845	<i>Acer platanoides</i>	javor mléč	28					88	4921/16	Kojetín				ano	ano		ano
5846	<i>Acer pseudoplatanus*</i>	javor klen	32	25				128	4921/16	Kojetín				ano	ano		ano
5847	<i>Acer pseudoplatanus</i>	javor klen	29					91	4921/16	Kojetín				ano	ano		ano
5848	<i>Acer pseudoplatanus</i>	javor klen	28					88	4921/14	Kojetín				ano	ano		ano
5849	<i>Acer pseudoplatanus*</i>	javor klen	31	22				119	4921/14	Kojetín				ano	ano		ano
5850	<i>Acer pseudoplatanus</i>	javor klen	30					94	4921/14	Kojetín				ano	ano		ano
5851	<i>Acer pseudoplatanus</i>	javor klen	31					97	4921/14	Kojetín				ano	ano		ano
5852	<i>Salix sp.</i>	vrba	62					195	4941/9	Kojetín				ano	ano		ano
5853	<i>Acer pseudoplatanus*</i>	javor klen	23	22				100	4921/14	Kojetín				ano	ano		ano

Číslo na mapě	Taxon		Průměr kmene (cm)					Náhradní obvod (cm)	Parcelní číslo	Katastrální území	Poznámka						Navrženo ke kácení
	Latinský název	Český název	1	2	3	4	5				EVL	MZCHU	MZCHU OP	Niva	Q100	jiné	
5854	<i>Acer pseudoplatanus</i>	javor klen	33					104	4921/14	Kojetín				ano	ano		ano
5855	<i>Salix sp.*</i>	vrba	72	64				302	4941/9	Kojetín				ano	ano		ano
5856	<i>Acer pseudoplatanus*</i>	javor klen	29	23	22			115	4921/14	Kojetín				ano	ano		ano
5857	<i>Acer negundo*</i>	javor jasanolistý	28	23				114	4921/14	Kojetín				ano	ano		ano
5858	<i>Acer pseudoplatanus*</i>	javor klen	26	24				111	4921/17	Kojetín				ano	ano		ano
5859	<i>Acer pseudoplatanus*</i>	javor klen	30	22	13	11		106	4921/17	Kojetín				ano	ano		ano
5860	<i>Acer platanoides</i>	javor mléč	27					85	4941/10	Kojetín				ano	ano		ano
5861	<i>Acer pseudoplatanus</i>	javor klen	42					132	4921/17	Kojetín				ano	ano		ano
5862	<i>Acer pseudoplatanus</i>	javor klen	35					110	4941/11	Kojetín				ano	ano		ano
5863	<i>Acer pseudoplatanus</i>	javor klen	30					94	4941/11	Kojetín				ano	ano		ano
5864	<i>Tilia sp.</i>	lípa	49					154	4941/11	Kojetín				ano	ano		ano
5865	<i>Tilia sp.</i>	lípa	26					82	4941/11	Kojetín				ano	ano		ano
5866	<i>Acer pseudoplatanus</i>	javor klen	39					122	4941/11	Kojetín				ano	ano		ano
5867	<i>Tilia sp.*</i>	lípa	35	17	15	12		119	4941/11	Kojetín				ano	ano		ano
5868	<i>Fraxinus excelsior</i>	jasan ztepilý	26					82	4941/11	Kojetín				ano	ano		ano
5869	<i>Acer pseudoplatanus</i>	javor klen	31					97	4941/12	Kojetín				ano	ano		ano
5870	<i>Juglans regia</i>	ořešák vlašský	31					97	4931/14	Kojetín				ano	ano	odhad	ano
5871	<i>Carpinus betulus</i>	habr obecný	27					85	4931/119	Kojetín				ano	ano		ano
5872	<i>Populus sp.</i>	topol	43					135	4931/119	Kojetín				ano	ano		ano
5873	<i>Acer negundo</i>	javor jasanolistý	27					85	4931/119	Kojetín				ano	ano		ano
5874	<i>Populus sp.</i>	topol	42					132	4931/119	Kojetín				ano	ano		ano
5875	<i>Populus sp.</i>	topol	71					223	4941/12	Kojetín				ano	ano		ano
5876	<i>Populus sp.*</i>	topol	85	42				298	4931/119	Kojetín				ano	ano		ano
5877	<i>Populus sp.*</i>	topol	107	42				361	4941/11	Kojetín				ano	ano		ano
5878	<i>Populus sp.</i>	topol	57					179	4931/118	Kojetín				ano	ano		ano
5879	<i>Alnus glutinosa*</i>	olše lepkavá	27	26				118	4941/11	Kojetín				ano	ano		ano
5880	<i>Acer platanoides*</i>	javor mléč	25x2	23x3	18			105	4941/11	Kojetín				ano	ano		ano
5881	<i>Juglans regia</i>	ořešák vlašský	29					91	4941/11	Kojetín				ano	ano		ano
5882	<i>Alnus glutinosa</i>	olše lepkavá	27					85	4941/11	Kojetín				ano	ano		ano
5883	<i>Alnus glutinosa</i>	olše lepkavá	29					91	4941/10	Kojetín				ano	ano		ano
5884	<i>Salix sp.*</i>	vrba	55	42	35	16		198	4941/10	Kojetín				ano	ano		ano
5885	<i>Salix sp.*</i>	vrba	55	52	38	29		213	4941/10	Kojetín				ano	ano		ano
5886	<i>Populus sp.</i>	topol	76					239	4941/10	Kojetín				ano	ano		ano
5887	<i>Populus sp.*</i>	topol	67	52	48			263	4931/117	Kojetín				ano	ano		ano

Číslo na mapě	Taxon		Průměr kmene (cm)					Náhradní obvod (cm)	Parcelní číslo	Katastrální území	Poznámka						Navrženo ke kácení
	Latinský název	Český název	1	2	3	4	5				EVL	MZCHU	MZCHU OP	Niva	Q100	jiné	
5888	<i>Populus sp.</i>	topol	29					91	4941/10	Kojetín				ano	ano		ano
5889	<i>Populus sp.</i>	topol	31					97	4941/10	Kojetín				ano	ano		ano
5890	<i>Quercus sp.</i>	dub	87					273	4942/1	Kojetín				ano	ano		ano
5891	<i>Juglans regia</i>	ořešák vlašský	36					113	4942/1	Kojetín				ano	ano		ano
5892	<i>Ulmus sp.</i>	jilm	27					85	4942/1	Kojetín				ano	ano		ano
5893	<i>Acer pseudoplatanus*</i>	javor klen	34	30				142	4942/1	Kojetín				ano	ano		ano
5894	<i>Acer negundo</i>	javor jasanolistý	39					122	4942/1	Kojetín				ano	ano		ano
5895	<i>Tilia sp.*</i>	lípa	33	31	18			129	4942/1	Kojetín				ano	ano		ano
5896	<i>Fraxinus excelsior</i>	jasan ztepilý	79					248	4942/1	Kojetín				ano	ano		ano
5897	<i>Betula pendula</i>	bříza bělokorá	35					110	4942/1	Kojetín				ano	ano		ano
5898	<i>Fraxinus excelsior</i>	jasan ztepilý	96					301	4942/1	Kojetín				ano	ano		ano
5899	<i>Ulmus sp.</i>	jilm	59					185	7333/78	Kojetín				ano	ano		ano
5900	<i>Ulmus sp.</i>	jilm	62					195	7333/78	Kojetín				ano	ano		ano
5901	<i>Tilia sp.</i>	lípa	46					144	7333/78	Kojetín				ano	ano		ano
5902	<i>Ulmus sp.</i>	jilm	55					173	7333/78	Kojetín				ano	ano		ano
5903	<i>Ulmus sp.</i>	jilm	34					107	4942/1	Kojetín				ano	ano		ano
5904	<i>Fraxinus excelsior</i>	jasan ztepilý	46					144	7333/78	Kojetín				ano	ano		ano
5905	<i>Fraxinus excelsior</i>	jasan ztepilý	51					160	4942/1	Kojetín				ano	ano		ano
5906	<i>Quercus sp.*</i>	dub	67	28				228	7333/78	Kojetín				ano	ano		ano
5907	<i>Salix sp.</i>	vrba	26					82	7333/1	Kojetín				ano	ano		ano
5908	<i>Salix sp.</i>	vrba	42					132	7333/1	Kojetín				ano	ano		ano
5909	<i>Salix sp.</i>	vrba	32					100	7333/1	Kojetín				ano	ano		ano
5910	<i>Salix sp.</i>	vrba	31					97	7333/1	Kojetín				ano	ano		ano
5911	<i>Salix sp.</i>	vrba	26					82	7333/1	Kojetín				ano	ano		ano
5912	<i>Salix sp.</i>	vrba	36					113	4941/1	Kojetín				ano	ano		ano
5913	<i>Salix sp.</i>	vrba	26					82	4941/1	Kojetín				ano	ano		ano
5914	<i>Salix sp.</i>	vrba	35					110	4941/1	Kojetín				ano	ano		ano
5915	<i>Salix sp.</i>	vrba	35					110	7333/1	Kojetín				ano	ano		ano
5916	<i>Salix sp.*</i>	vrba	45	39				187	4942/1	Kojetín				ano	ano		ano
5917	<i>Salix sp.*</i>	vrba	26	22	22			107	4942/1	Kojetín				ano	ano		ano
5918	<i>Salix sp.</i>	vrba	26					82	4942/1	Kojetín				ano	ano		ano
5919	<i>Fraxinus excelsior</i>	jasan ztepilý	55					173	5784/17	Kojetín				ano	ano	vkp	ano
5920	<i>Salix sp.</i>	vrba	33					104	5784/17	Kojetín				ano	ano	vkp	ano
5921	<i>Ulmus sp.*</i>	jilm	26	22	22	16		103	5784/17	Kojetín				ano	ano	vkp	ano

Číslo na mapě	Taxon		Průměr kmene (cm)					Náhradní obvod (cm)	Parcelní číslo	Katastrální území	Poznámka						Navrženo ke kácení
	Latinský název	Český název	1	2	3	4	5				EVL	MZCHU	MZCHU OP	Niva	Q100	jiné	
5922	<i>Juglans regia</i> *	ořešák vlašský	34	32				147	5784/17	Kojetín				ano	ano	vkp	ano
5923	<i>Populus sp.</i> *	topol	189	22				597	5784/17	Kojetín				ano	ano	vkp	ano
5924	<i>Populus sp.</i>	topol	123					386	5784/17	Kojetín				ano	ano	vkp	ano
5925	<i>Populus sp.</i>	topol	116					364	5784/17	Kojetín				ano	ano	vkp	ano
5926	<i>Salix sp.</i>	vrba	118					371	5784/17	Kojetín				ano	ano	vkp	ano
5927	<i>Populus sp.</i>	topol	119					374	5784/17	Kojetín				ano	ano	vkp	ano
5928	<i>Salix sp.</i> *	vrba	26	23	23			109	5784/17	Kojetín				ano	ano	vkp	ano
5929	<i>Salix sp.</i> *	vrba	26	22	22	17		104	5784/17	Kojetín				ano	ano	vkp	ano
5930	<i>Salix sp.</i>	vrba	18x4					80	5784/17	Kojetín				ano	ano	vkp	ano
5931	<i>suchý</i>		57					179	5784/17	Kojetín				ano	ano	vkp	ano
5932	<i>Salix sp.</i> *	vrba	76	44	23			261	5784/17	Kojetín				ano	ano	vkp	ano
5933	<i>Juglans regia</i>	ořešák vlašský	59					185	5784/17	Kojetín				ano	ano	vkp	ano
5934	<i>suchý</i>		54					170	5784/17	Kojetín				ano	ano	vkp	ano
5935	<i>Salix sp.</i>	vrba	67					210	5784/17	Kojetín				ano	ano	vkp	ano
5936	<i>Quercus sp.</i> *	dub	26	22				107	5784/17	Kojetín				ano	ano		ano
5937	<i>Acer pseudoplatanus</i> *	javor klen	35	32	26	23		139	4908/2	Kojetín				ano	ano		ano
5938	<i>Acer sp.</i> *	javor	27	27				120	4908/2	Kojetín				ano	ano		ano
5939	<i>Acer pseudoplatanus</i>	javor klen	28					88	4908/2	Kojetín				ano	ano		ano
5940	<i>Acer pseudoplatanus</i> *	javor klen	33	26				132	4908/2	Kojetín				ano	ano		ano
5941	<i>Populus sp.</i>	topol	141					443	4908/2	Kojetín				ano	ano		ano
5942	<i>Acer pseudoplatanus</i> *	javor klen	24	24	18			100	5784/2	Kojetín				ano	ano		ano
5943	<i>Acer pseudoplatanus</i> *	javor klen	29	27	26	24	17	117	5784/2	Kojetín				ano	ano		ano
5944	<i>Acer negundo</i>	javor jasanolistý	31					97	5784/2	Kojetín				ano			ano
5945	<i>Populus sp.</i>	topol	97					305	4915/2	Kojetín				ano	ano		ano
5946	<i>Populus sp.</i>	topol	82					257	4915/2	Kojetín				ano	ano		ano
5947	<i>Salix sp.</i> *	vrba	97	55	34			335	5784/9	Kojetín				ano	ano		ano
5948	<i>Tilia sp.</i> *	lípa	27	22	18			106	5784/9	Kojetín				ano	ano		ano
5949	<i>Fraxinus excelsior</i> *	jasan ztepilý	25	22	19	19		101	5784/17	Kojetín				ano	ano		ano
5950	<i>Acer negundo</i> *	javor jasanolistý	27	27	18	18		107	5784/17	Kojetín				ano			ano
5951	<i>Juglans regia</i>	ořešák vlašský	41					129	5784/17	Kojetín				ano			ano
5952	<i>Juglans regia</i> *	ořešák vlašský	29	21				112	5784/34	Kojetín				ano			ano
5953	<i>Ulmus sp.</i> *	jilm	25	20				101	5784/34	Kojetín				ano			ano
5954	<i>Juglans regia</i> *	ořešák vlašský	26	25				113	7333/1	Kojetín				ano	ano		ano
5955	<i>Salix sp.</i> *	vrba	76	69	62	61		312	7333/1	Kojetín				ano	ano		ano

Číslo na mapě	Taxon		Průměr kmene (cm)					Náhradní obvod (cm)	Parcelní číslo	Katastrální území	Poznámka						Navrženo ke kácení
	Latinský název	Český název	1	2	3	4	5				EVL	MZCHU	MZCHU OP	Niva	Q100	jiné	
5956	<i>Salix sp.*</i>	vrba	72	68				311	7333/1	Kojetín				ano	ano		ano
5957	<i>Salix sp.*</i>	vrba	43	38	37			179	7333/1	Kojetín				ano	ano		ano
5958	<i>Fraxinus excelsior</i>	jasan ztepilý	27					85	7333/1	Kojetín				ano	ano		ano
5959	<i>Salix sp.</i>	vrba	42					132	7333/1	Kojetín				ano	ano		ano
5960	<i>Salix sp.</i>	vrba	34					107	5627/2	Kojetín				ano	ano	vkp	ano
5961	<i>Fraxinus excelsior</i>	jasan ztepilý	27					85	7333/1	Kojetín				ano	ano		ano
5962	<i>Juglans regia</i>	ořešák vlašský	57					179	7333/1	Kojetín				ano			ano
5963	<i>Salix sp.</i>	vrba	73					229	7333/1	Kojetín				ano	ano		ano
5964	<i>Salix sp.</i>	vrba	86					270	7333/1	Kojetín				ano	ano		ano
5965	<i>Populus sp.</i>	topol	72					226	7333/1	Kojetín				ano	ano		ano
5966	<i>Prunus sp.</i>	slivoň	15					47	7333/1	Kojetín				ano	ano		ano
5967	<i>Salix sp.*</i>	vrba	34x4	23x4				138	7333/1	Kojetín				ano	ano		ano
5968	<i>Salix sp.</i>	vrba	28x11					124	7333/1	Kojetín				ano	ano		ano
5969	<i>Salix sp.*</i>	vrba	62	41				233	7333/1	Kojetín				ano	ano		ano
5970	<i>Populus sp.</i>	topol	123					386	7333/1	Kojetín				ano	ano		ano
5971	<i>Salix sp.*</i>	vrba	32	24x3				126	7333/1	Kojetín				ano	ano		ano
5972	<i>Salix sp.</i>	vrba	36					113	7333/1	Kojetín				ano	ano		ano
5973	<i>Salix sp.*</i>	vrba	26x8	19x6				109	7333/1	Kojetín				ano	ano		ano
5974	<i>Salix sp.</i>	vrba	32x6					142	7333/1	Kojetín				ano	ano		ano
5975	<i>Salix sp.</i>	vrba	27					85	7333/1	Kojetín				ano	ano		ano
5976	<i>Fraxinus excelsior</i>	jasan ztepilý	26					82	7333/1	Kojetín				ano			ano
5977	<i>Fraxinus excelsior</i>	jasan ztepilý	26					82	7333/1	Kojetín				ano			ano
5978	<i>Fraxinus excelsior</i>	jasan ztepilý	26					82	7333/1	Kojetín				ano			ano
5979	<i>Salix sp.</i>	vrba	42					132	7333/1	Kojetín				ano	ano		ano
5980	<i>Salix sp.</i>	vrba	113					355	7333/1	Kojetín				ano	ano	měřeno na pařezu	ano
5981	<i>Salix sp.</i>	vrba	36					113	7333/1	Kojetín				ano			ano
5982	<i>Salix sp.</i>	vrba	34					107	7333/1	Kojetín				ano	ano		ano
5983	<i>Salix sp.</i>	vrba	36					113	7333/1	Kojetín				ano	ano		ano
5984	<i>Salix sp.*</i>	vrba	37	32	28			150	7333/1	Kojetín				ano	ano		ano
5985	<i>Salix sp.</i>	vrba	26x6					115	7333/1	Kojetín				ano	ano		ano
5986	<i>Salix sp.</i>	vrba	32x6					142	7333/1	Kojetín				ano	ano		ano
5987	<i>Salix sp.*</i>	vrba	33	32x2	26	19	18	131	7333/1	Kojetín				ano			ano
5988	<i>Salix sp.*</i>	vrba	34x2	32	29x2	24		142	7333/1	Kojetín				ano	ano		ano
5989	<i>Salix sp.</i>	vrba	34					107	7333/1	Kojetín				ano			ano



Číslo na mapě	Taxon		Průměr kmene (cm)					Náhradní obvod (cm)	Parcelní číslo	Katastrální území	Poznámka						Navrženo ke kácení
	Latinský název	Český název	1	2	3	4	5				EVL	MZCHU	MZCHU OP	Niva	Q100	jiné	
5990	<i>Salix sp.</i>	vrba	97					305	7333/1	Kojetín				ano	ano		ano
5991	<i>Salix sp.*</i>	vrba	31	31				138	7333/1	Kojetín				ano	ano		ano
5992	<i>Salix sp.</i>	vrba	31					97	7333/1	Kojetín				ano			ano
5993	<i>Salix sp.*</i>	vrba	32	31	26	21		129	7333/1	Kojetín				ano			ano
5994	<i>Salix sp.</i>	vrba	26					82	7333/1	Kojetín				ano			ano
5995	<i>Salix sp.*</i>	vrba	26	19	17			99	7333/1	Kojetín				ano			ano
5996	<i>Salix sp.*</i>	vrba	45	42				193	7333/1	Kojetín				ano	ano		ano
5997	<i>Salix sp.*</i>	vrba	33	32	16			128	7333/1	Kojetín				ano			ano
5998	<i>Salix sp.*</i>	vrba	35	33	33			151	7333/1	Kojetín				ano			ano
5999	<i>Salix sp.*</i>	vrba	26	22				107	7333/1	Kojetín				ano			ano
6000	<i>Salix sp.*</i>	vrba	28	25				118	7333/1	Kojetín				ano	ano		ano
6001	<i>Salix sp.*</i>	vrba	29	19	17			107	7333/1	Kojetín				ano			ano
6002	<i>Salix sp.</i>	vrba	35					110	7333/1	Kojetín				ano			ano
6003	<i>Salix sp.*</i>	vrba	32	24				126	7333/1	Kojetín				ano			ano
6004	<i>Salix sp.*</i>	vrba	34	33	25			140	7333/1	Kojetín				ano			ano
6005	<i>Salix sp.*</i>	vrba	27	26				118	7333/1	Kojetín				ano			ano
6006	<i>Salix sp.</i>	vrba	28					88	7333/1	Kojetín				ano			ano
6007	<i>Salix sp.*</i>	vrba	33	24	18			123	7333/1	Kojetín				ano			ano
6008	<i>Salix sp.*</i>	vrba	32	25x4	22x2			126	7333/1	Kojetín				ano			ano
6009	<i>Salix sp.*</i>	vrba	29	25				120	7333/1	Kojetín				ano			ano
6010	<i>Salix sp.</i>	vrba	27					85	7333/1	Kojetín				ano			ano
6011	<i>Salix sp.*</i>	vrba	37	34	32			156	7333/1	Kojetín				ano			ano
6012	<i>Salix sp.*</i>	vrba	35	33				151	7333/1	Kojetín				ano			ano
6013	<i>Salix sp.*</i>	vrba	43	38				180	7333/1	Kojetín				ano			ano
6014	<i>Salix sp.</i>	vrba	42					132	7333/1	Kojetín				ano			ano
6015	<i>Salix sp.</i>	vrba	43					135	7333/1	Kojetín				ano		měřeno na pařezu	ano
6016	<i>Juglans regia</i>	ořešák vlašský	27					85	2321/1	Bezměrov				ano			ano
6017	<i>Quercus sp.</i>	dub	41					129	2321/1	Bezměrov				ano	ano		ano
6018	<i>Fraxinus excelsior</i>	jasan ztepilý	35					110	424/1	Postoupky				ano			ano
6019	<i>Fraxinus excelsior</i>	jasan ztepilý	24					75	424/1	Postoupky				ano			ano
6020	<i>Populus sp.*</i>	topol	26	22	19	16		101	5681/27	Kojetín				ano			ano
6021	<i>Populus sp.</i>	topol	109					342	5681/28	Kojetín				ano	ano		ano
6022	<i>Populus sp.</i>	topol	29					91	5681/24	Kojetín				ano	ano		ano
6023	<i>Populus sp.</i>	topol	33					104	5681/24	Kojetín				ano	ano		ano

Číslo na mapě	Taxon		Průměr kmene (cm)					Náhradní obvod (cm)	Parcelní číslo	Katastrální území	Poznámka						Navrženo ke kácení
	Latinský název	Český název	1	2	3	4	5				EVL	MZCHU	MZCHU OP	Niva	Q100	jiné	
6024	<i>Populus sp.</i>	topol	34					107	5681/18	Kojetín				ano	ano		ano
6025	<i>Salix sp.*</i>	vrba	32	29				136	5681/15	Kojetín				ano	ano		ano
6026	<i>Populus sp.</i>	topol	31					97	5681/15	Kojetín				ano	ano		ano
6027	<i>Populus sp.</i>	topol	32					100	5681/14	Kojetín				ano	ano		ano
6028	<i>Fraxinus excelsior</i>	jasan ztepilý	26					82	5681/15	Kojetín				ano	ano		ano
6029	<i>Fraxinus excelsior</i>	jasan ztepilý	27					85	5681/10	Kojetín				ano	ano		ano
6030	<i>Fraxinus excelsior</i>	jasan ztepilý	28					88	5681/9	Kojetín				ano	ano		ano
6031	<i>Salix sp.*</i>	vrba	62	51				252	5681/9	Kojetín				ano	ano		ano
6032	<i>Populus sp.</i>	topol	26					82	5681/9	Kojetín				ano	ano		ano
6033	<i>Populus sp.</i>	topol	35					110	5681/6	Kojetín				ano	ano		ano
6034	<i>Populus sp.</i>	topol	37					116	5681/6	Kojetín				ano	ano		ano
6035	<i>Populus sp.</i>	topol	35					110	5681/9	Kojetín				ano	ano		ano
6036	<i>Populus sp.</i>	topol	54					170	5681/6	Kojetín				ano	ano		ano
6037	<i>Robinia pseudoacacia*</i>	trnovník akát	25	23				107	5681/6	Kojetín				ano	ano		ano
6038	<i>Populus sp.*</i>	topol	27	25				116	5681/6	Kojetín				ano	ano		ano
6039	<i>Populus sp.*</i>	topol	39	27	27			149	5681/6	Kojetín				ano	ano		ano
6040	<i>Acer negundo*</i>	javor jasanolistý	33	27				134	6312	Kojetín				ano	ano		ano
6041	<i>Acer negundo</i>	javor jasanolistý	29					91	6312	Kojetín				ano	ano		ano
6042	<i>Acer negundo</i>	javor jasanolistý	29					91	6312	Kojetín				ano	ano		ano
6043	<i>Acer negundo</i>	javor jasanolistý	32					100	6312	Kojetín				ano	ano		ano
6044	<i>Acer negundo</i>	javor jasanolistý	40					126	6312	Kojetín				ano	ano		ano
6045	<i>Acer negundo</i>	javor jasanolistý	26					82	5784/2	Kojetín				ano	ano		ano
6046	<i>Acer negundo</i>	javor jasanolistý	26					82	5784/2	Kojetín				ano	ano		ano
6047	<i>Acer negundo*</i>	javor jasanolistý	26	17				98	5784/2	Kojetín				ano	ano		ano
6048	<i>Salix sp.*</i>	vrba	29	27				124	5681/14	Kojetín				ano	ano		ano
6049	<i>Salix sp.</i>	vrba	31					97	5681/14	Kojetín				ano	ano		ano
6050	<i>Tilia sp.</i>	lípa	32					100	5681/14	Kojetín				ano	ano		ano
6051	<i>Salix sp.</i>	vrba	28					88	5681/15	Kojetín				ano	ano		ano
6052	<i>Acer platanooides*</i>	javor mléč	27	25				116	5681/15	Kojetín				ano			ano
6053	<i>Fraxinus excelsior</i>	jasan ztepilý	32					100	5681/15	Kojetín				ano	ano		ano
6054	<i>Tilia sp.*</i>	lípa	25	22				105	5681/15	Kojetín				ano	ano		ano
6055	<i>Fraxinus excelsior</i>	jasan ztepilý	27					85	5681/18	Kojetín				ano	ano		ano
6056	<i>Salix sp.*</i>	vrba	27	16				99	5681/18	Kojetín				ano	ano		ano
6057	<i>Acer sp.</i>	javor	29					91	5681/24	Kojetín				ano	ano		ano

Číslo na mapě	Taxon		Průměr kmene (cm)					Náhradní obvod (cm)	Parcelní číslo	Katastrální území	Poznámka						Navrženo ke kácení
	Latinský název	Český název	1	2	3	4	5				EVL	MZCHU	MZCHU OP	Niva	Q100	jiné	
6058	<i>Fraxinus excelsior</i>	jasan ztepilý	27					85	5681/24	Kojetín				ano	ano		ano
6059	<i>Salix sp.</i>	vrba	34					107	5681/30	Kojetín				ano	ano		ano
6060	<i>Salix sp.</i>	vrba	37					116	5681/33	Kojetín				ano	ano		ano
6061	<i>Fraxinus excelsior</i>	jasan ztepilý	27					85	7335/122	Kojetín				ano	ano		ano
6062	<i>Fraxinus excelsior</i>	jasan ztepilý	26					82	7335/122	Kojetín				ano	ano		ano
6063	<i>Acer sp.</i>	javor	28					88	7335/122	Kojetín				ano	ano		ano
6064	<i>Acer sp.</i>	javor	29					91	5681/33	Kojetín				ano	ano		ano
6065	<i>Acer sp.</i>	javor	28					88	5681/33	Kojetín				ano	ano		ano
6066	<i>Salix sp.</i>	vrba	27					85	5681/35	Kojetín				ano	ano		ano
6067	<i>Acer sp.*</i>	javor	27	14				95	6040/3	Kojetín				ano	ano		ano
6068	<i>Fraxinus excelsior</i>	jasan ztepilý	28					88	6040/6	Kojetín				ano	ano		ano
6069	<i>Populus sp.</i>	topol	41					129	5779/4	Kojetín				ano	ano		ano
6070	<i>Salix sp.</i>	vrba	62					195	5779/4	Kojetín				ano	ano		ano
6071	<i>Populus sp.</i>	topol	94					295	5779/2	Kojetín				ano	ano		ano
6072	<i>Populus sp.</i>	topol	108					339	5779/2	Kojetín				ano	ano		ano
6073	<i>Populus sp.</i>	topol	113					355	5779/2	Kojetín				ano	ano		ano
6074	<i>Populus sp.</i>	topol	52					163	5779/2	Kojetín				ano	ano		ano
6075	<i>Populus sp.</i>	topol	113					355	5779/2	Kojetín				ano	ano		ano
6076	<i>Populus sp.</i>	topol	116					364	5779/2	Kojetín				ano	ano		ano
6077	<i>Populus sp.</i>	topol	114					358	5779/2	Kojetín				ano	ano		ano
6078	<i>Fraxinus excelsior</i>	jasan ztepilý	28					88	5779/2	Kojetín				ano	ano		ano
6079	<i>Fraxinus excelsior</i>	jasan ztepilý	147					462	5779/2	Kojetín				ano	ano		ano
6080	<i>Fraxinus excelsior</i>	jasan ztepilý	32					100	5779/2	Kojetín				ano	ano		ano
6081	<i>Populus sp.</i>	topol	112					352	5779/2	Kojetín				ano	ano		ano
6082	<i>Fraxinus excelsior</i>	jasan ztepilý	102					320	5779/2	Kojetín				ano	ano		ano
6083	<i>Populus sp.</i>	topol	95					298	5779/2	Kojetín				ano	ano		ano
6084	<i>Fraxinus excelsior</i>	jasan ztepilý	31					97	5779/2	Kojetín				ano	ano		ano
6085	<i>Fraxinus excelsior*</i>	jasan ztepilý	41	37				173	5779/2	Kojetín				ano	ano		ano
6086	<i>Populus sp.</i>	topol	114					358	5779/2	Kojetín				ano	ano		ano
6087	<i>Populus sp.</i>	topol	89					279	5779/2	Kojetín				ano	ano		ano
6088	<i>Populus sp.</i>	topol	126					396	5779/2	Kojetín				ano	ano		ano
6089	<i>Populus sp.</i>	topol	98					308	5779/2	Kojetín				ano	ano		ano
6090	<i>Populus sp.</i>	topol	114					358	5779/2	Kojetín				ano	ano		ano
6091	<i>Populus sp.</i>	topol	127					399	5779/2	Kojetín				ano	ano		ano

Číslo na mapě	Taxon		Průměr kmene (cm)					Náhradní obvod (cm)	Parcelní číslo	Katastrální území	Poznámka						Navrženo ke kácení
	Latinský název	Český název	1	2	3	4	5				EVL	MZCHU	MZCHU OP	Niva	Q100	jiné	
6092	<i>Populus sp.</i>	topol	142					446	5779/2	Kojetín				ano	ano		ano
6093	<i>Populus sp.</i>	topol	126					396	5779/4	Kojetín				ano	ano		ano
6094	<i>Populus sp.</i>	topol	15					47	5779/4	Kojetín				ano	ano		ano
6095	<i>Populus sp.</i>	topol	89					279	5779/4	Kojetín				ano	ano		ano
6096	<i>Populus sp.</i>	topol	108					339	5779/4	Kojetín				ano	ano		ano
6097	<i>Populus sp.</i>	topol	111					349	5779/4	Kojetín				ano	ano		ano
6098	<i>Populus sp.</i>	topol	109					342	5779/4	Kojetín				ano	ano		ano
6099	<i>Populus sp.</i>	topol	112					352	5779/4	Kojetín				ano	ano		ano
6100	<i>Populus sp.*</i>	topol	118	99				484	5779/4	Kojetín				ano	ano		ano
6101	<i>Populus sp.</i>	topol	99					311	5779/4	Kojetín				ano	ano		ano
6102	<i>Populus sp.</i>	topol	108					339	5779/4	Kojetín				ano	ano		ano
6103	<i>Populus sp.</i>	topol	91					286	5779/4	Kojetín				ano	ano		ano
6104	<i>Populus sp.</i>	topol	105					330	5779/4	Kojetín				ano	ano		ano
6105	<i>Populus sp.</i>	topol	98					308	5779/4	Kojetín				ano	ano		ano
6106	<i>Populus sp.*</i>	topol	105	97				449	5779/4	Kojetín				ano	ano		ano
6107	<i>Populus sp.</i>	topol	102					320	5779/4	Kojetín				ano	ano		ano
6108	<i>Populus sp.</i>	topol	95					298	5779/4	Kojetín				ano	ano		ano
6109	<i>Quercus sp.</i>	dub	79					248	6025/52	Kojetín				ano	ano		ano
6110	<i>Fraxinus excelsior</i>	jasan ztepilý	47					148	6025/52	Kojetín				ano	ano		ano
6111	<i>Fraxinus excelsior</i>	jasan ztepilý	53					166	6025/52	Kojetín				ano	ano		ano
6112	<i>Quercus sp.</i>	dub	97					305	6025/52	Kojetín				ano	ano		ano
6113	<i>Quercus sp.</i>	dub	31					97	4710/39	Kojetín	ano			ano	ano		ano
6114	<i>Quercus sp.</i>	dub	31					97	7335/173	Kojetín	ano			ano	ano		ano
6115	<i>Quercus sp.</i>	dub	32					100	7335/173	Kojetín	ano			ano	ano		ano
6124	<i>Alnus glutinosa</i>	olše lepkavá	33					104	5684/7	Kojetín	ano			ano	ano		ano
6125	<i>Fraxinus excelsior*</i>	jasan ztepilý	52	23				179	5684/7	Kojetín	ano			ano	ano		ano
6126	<i>Salix sp.</i>	vrba	31					97	5684/7	Kojetín	ano			ano	ano		ano
6127	<i>Fraxinus excelsior</i>	jasan ztepilý	19					60	4710/2	Kojetín	ano			ano	ano		ano
6128	<i>Quercus sp.</i>	dub	47					148	5684/7	Kojetín	ano			ano	ano		ano
6129	<i>Salix sp.</i>	vrba	31					97	5684/7	Kojetín	ano			ano	ano		ano
6130	<i>Fraxinus excelsior</i>	jasan ztepilý	55					173	5684/7	Kojetín	ano			ano	ano		ano
6131	<i>Fraxinus excelsior</i>	jasan ztepilý	30					94	5684/7	Kojetín	ano			ano	ano		ano
6132	<i>Fraxinus excelsior</i>	jasan ztepilý	29					91	5684/7	Kojetín	ano			ano	ano		ano
6133	<i>Fraxinus excelsior</i>	jasan ztepilý	57					179	5684/7	Kojetín	ano			ano	ano		ano

Číslo na mapě	Taxon		Průměr kmene (cm)					Náhradní obvod (cm)	Parcelní číslo	Katastrální území	Poznámka						Navrženo ke kácení
	Latinský název	Český název	1	2	3	4	5				EVL	MZCHU	MZCHU OP	Niva	Q100	jiné	
6134	<i>Salix sp.</i>	vrba	117					367	5684/7	Kojetín	ano			ano	ano		ano
6135	<i>Fraxinus excelsior</i>	jasan ztepilý	93					292	5684/7	Kojetín	ano			ano	ano		ano
6137	<i>Acer pseudoplatanus</i>	javor klen	52					163	896/5	Kojetín				ano		odhad	ano
6138	<i>Acer pseudoplatanus</i>	javor klen	29					91	896/5	Kojetín				ano		odhad	ano
6139	<i>Acer pseudoplatanus</i>	javor klen	41					129	896/5	Kojetín				ano		odhad	ano
6140	<i>Acer pseudoplatanus</i>	javor klen	48					151	896/5	Kojetín				ano		odhad	ano
6141	<i>Acer pseudoplatanus</i>	javor klen	56					176	896/5	Kojetín				ano		odhad	ano
6142	<i>Acer pseudoplatanus*</i>	javor klen	38	36				164	896/5	Kojetín				ano		odhad	ano
6143	<i>Acer pseudoplatanus</i>	javor klen	63					198	896/5	Kojetín				ano		odhad	ano
6144	<i>Acer pseudoplatanus</i>	javor klen	42					132	896/5	Kojetín				ano		odhad	ano
6145	<i>Acer pseudoplatanus</i>	javor klen	38					119	896/5	Kojetín				ano		odhad	ano
6146	<i>Fraxinus excelsior</i>	jasan ztepilý	27					85	7334/1	Kojetín				ano	ano		ano
6147	<i>Fraxinus excelsior</i>	jasan ztepilý	26					82	7334/1	Kojetín				ano	ano		ano
6148	<i>Salix sp.*</i>	vrba	29	22	16			109	7334/1	Kojetín				ano	ano		ano
6149	<i>Populus sp.</i>	topol	27					85	5670/4	Kojetín				ano			ano
6150	<i>Populus sp.</i>	topol	27					85	5670/4	Kojetín				ano			ano
6151	<i>Acer sp.</i>	javor	28					88	7334/12	Kojetín				ano	ano		ano
6152	<i>Malus sp.*</i>	jabloň	23	23	18			97	7334/12	Kojetín				ano	ano		ano
6153	<i>Populus sp.</i>	topol	28					88	5670/1	Kojetín				ano			ano
6154	<i>Populus sp.</i>	topol	26					82	5670/1	Kojetín				ano			ano
6155	<i>Acer pseudoplatanus</i>	javor klen	31					97	5670/1	Kojetín				ano			ano
6156	<i>Populus sp.</i>	topol	27					85	5670/1	Kojetín				ano			ano
6157	<i>Fraxinus excelsior*</i>	jasan ztepilý	32	31	29			138	5670/4	Kojetín				ano			ano
6158	<i>Acer pseudoplatanus*</i>	javor klen	33	18				118	5670/4	Kojetín				ano			ano
6159	<i>Prunus avium</i>	třešeň obecná	31					97	5670/4	Kojetín				ano	ano		ano
6160	<i>Acer pseudoplatanus*</i>	javor klen	37	27	27	23	17	138	5670/4	Kojetín				ano			ano
6161	<i>Salix sp.*</i>	vrba	31	28	22			125	5627/2	Kojetín				ano	ano	vkp	ano
100001	<i>Juglans regia*</i>	ořešák vlašský	31	30				135	5784/16	Kojetín				ano			ano
100002	<i>Juglans regia*</i>	ořešák vlašský	31	27				129	5784/16	Kojetín				ano			ano
100003	<i>Juglans regia*</i>	ořešák vlašský	26	16	14	13		93	5784/16	Kojetín				ano			ano
100004	<i>Juglans regia</i>	ořešák vlašský	37					116	5784/128	Kojetín				ano			ano
100005	<i>Crateagus sp.</i>	hloh	28					88	5784/128	Kojetín				ano			ano
100006	<i>Prunus sp.*</i>	slivoň	28	21				110	5784/128	Kojetín				ano			ano
100007	<i>Salix sp.</i>	vrba	34					107	5784/128	Kojetín				ano			ano

Číslo na mapě	Taxon		Průměr kmene (cm)					Náhradní obvod (cm)	Parcelní číslo	Katastrální území	Poznámka						Navrženo ke kácení
	Latinský název	Český název	1	2	3	4	5				EVL	MZCHU	MZCHU OP	Niva	Q100	jiné	
100008	<i>Juglans regia</i>	ořešák vlašský	32					100	5784/128	Kojetín				ano			ano
100009	<i>Crateagus sp.*</i>	hloh	27	11	10			91	5784/128	Kojetín				ano			ano
100010	<i>Prunus avium</i>	třešeň obecná	54					170	5784/128	Kojetín				ano			ano
100011	<i>Prunus avium*</i>	třešeň obecná	26	16				96	5784/128	Kojetín				ano			ano
100012	<i>Prunus avium</i>	třešeň obecná	53					166	5784/128	Kojetín				ano			ano
100013	<i>Prunus avium</i>	třešeň obecná	45					141	5784/128	Kojetín				ano	ano		ano
100014	<i>Quercus sp.</i>	dub	49					154	5784/128	Kojetín				ano			ano
100015	<i>Crateagus sp.</i>	hloh	26					82	5784/128	Kojetín				ano	ano		ano
100016	<i>Malus sp.*</i>	jabloň	27	26	24			116	5784/128	Kojetín				ano			ano
100017	<i>Malus sp.</i>	jabloň	37					116	5784/137	Kojetín				ano			ano
100018	<i>Crateagus sp.*</i>	hloh	26	23				109	5784/128	Kojetín				ano			ano
100492	<i>Pyrus sp.*</i>	hrušeň	12	10				49	5784/128	Kojetín				ano			ano

<b>Vysvětlivky:</b>
* Polykormon (mnohokmen) - rostlina, která vyrůstá z jediného podzemního systému - jedná se tedy o jednoho jedince s více kmeny, nikoliv o populaci sloučenou z více jedinců.
Stromy podbarvené šedou barvou vyžadují, v případě požadavku na kácení, povolení ke kácení z hlediska rozměrů.
Stromy označené symbolem +, jsou stromy, kde byl průměr kmene měřen v místě pařezu.

## **PŘÍLOHA 2**

**Tabulková část – zapojené porosty dřevin**

Číslo na mapě	Taxon		Doprovodný taxon		Plocha porostu (m <sup>2</sup> )	Parcelní číslo	Katastrální území	Stromy v porostech s průměrem nad 10 cm v kusech		Poznámka					
	Latinský název	Český název	Latinský název	Český název				10 cm - 20 cm	20 cm - 25 cm	EVL	MZCHU	MZCHU OP	Niva	Q100	jiné
7001	<i>Prunus sp.</i>	slivoň	<i>Rosa canina, Sambucus nigra</i>	růže šípková, bez černý	151	521/1	Lověšice u Přerova	6							
7002	<i>Populus sp.</i>	topol	<i>Salix sp., Rosa canina, Prunus sp.</i>	vrba, růže šípková, slivoň	408	521/1	Lověšice u Přerova	15	4						
7003	<i>Sambucus nigra</i>	bez černý			61	521/1	Lověšice u Přerova	4							
7004	<i>Cornus sp.</i>	svída			5	521/1	Lověšice u Přerova								
7005	<i>Cornus sp.</i>	svída			5	521/1	Lověšice u Přerova								
7006	<i>Prunus sp.</i>	slivoň	<i>Sambucus nigra, Rosa canina, Acer sp.</i>	bez černý, růže šípková, javor	167	521/1	Lověšice u Přerova	13							
7007	<i>Cornus sp.</i>	svída			2	521/1	Lověšice u Přerova								
7008	<i>Sambucus nigra</i>	bez černý			20	521/1	Lověšice u Přerova	4							
7009	<i>Robinia pseudoacacia</i>	trnovník akát			4	521/1	Lověšice u Přerova								
7010	<i>Robinia pseudoacacia</i>	trnovník akát			2	521/1	Lověšice u Přerova								
7011	<i>Prunus sp.</i>	slivoň	<i>Rosa canina, Sambucus nigra</i>	růže šípková, bez černý	280	521/1	Lověšice u Přerova	4							
7012	<i>Prunus sp.</i>	slivoň	<i>Sambucus nigra, Rosa canina, Acer sp.</i>	bez černý, růže šípková, javor	566	521/1	Lověšice u Přerova	35	4						
7013	<i>Cornus sp.</i>	svída			2	521/1	Lověšice u Přerova						ano		
7014	<i>Cornus sp.</i>	svída			122	521/1	Lověšice u Přerova								
7015	<i>Cornus sp.</i>	svída			316	521/1	Lověšice u Přerova								
7016	<i>Cornus sp.</i>	svída			203	521/1	Lověšice u Přerova								
7017	<i>Cornus sp.</i>	svída	<i>Rosa canina, Salix sp.</i>	růže šípková, vrba	198	521/1	Lověšice u Přerova								
7018	<i>Cornus sp.</i>	svída	<i>Rosa canina</i>	růže šípková	103	521/1	Lověšice u Přerova								
7019	<i>Populus sp.</i>	topol	<i>Cornus sp.</i>	svída	105	521/1	Lověšice u Přerova								



Číslo na mapě	Taxon		Doprovodný taxon		Plocha porostu (m <sup>2</sup> )	Parcelní číslo	Katastrální území	Stromy v porostech s průměrem nad 10 cm v kusech		Poznámka					
	Latinský název	Český název	Latinský název	Český název				10 cm - 20 cm	20 cm - 25 cm	EVL	MZCHU	MZCHU OP	Niva	Q100	jiné
7020	<i>Cornus sp.</i>	svída			92	521/1	Lověšice u Přerova								
7021	<i>Populus sp.</i>	topol			53	6868/83	Přerov	11					ano		
7022	<i>Acer negundo</i>	javor jasanolistý	<i>Cornus sp., Corylus avellana</i>	svída, líska obecná	26	6868/83	Přerov						ano		
7023	<i>Sambucus nigra</i>	bez černý	<i>Salix sp., Cornus sp., Acer sp.</i>	vrba, svída, javor	91	6868/83	Přerov	23					ano		
7024	<i>Syringa vulgaris</i>	šeřík obecný			1	6868/83	Přerov						ano		
7025	<i>Acer negundo</i>	javor jasanolistý	<i>Cornus sp., Acer sp.</i>	svída, javor	68	6868/83	Přerov	5					ano		
7026	<i>Acer negundo</i>	javor jasanolistý			6	6868/83	Přerov						ano		
7027	<i>Salix sp.</i>	vrba	<i>Sambucus nigra, Acer sp.</i>	bez černý, javor	960	6868/83	Přerov	64	41				ano		
7028	<i>Acer negundo</i>	javor jasanolistý			1	6868/83	Přerov						ano		
7029	<i>Cornus sp.</i>	svída	<i>Rosa canina</i>	růže šípková	41	6868/83	Přerov						ano		
7030	<i>Cornus sp.</i>	svída	<i>Rosa canina</i>	růže šípková	80	6868/83	Přerov						ano		
7031	<i>Fraxinus excelsior</i>	jasan ztepilý	<i>Populus sp.</i>	topol	12	221/1	Lověšice u Přerova	6							
7032	<i>Prunus sp.</i>	slivoň			53	221/1	Lověšice u Přerova	5							
7033	<i>Cornus sp.</i>	svída			23	221/1	Lověšice u Přerova								
7034	<i>Sambucus nigra</i>	bez černý	<i>Fraxinus excelsior</i>	jasan ztepilý	33	521/1	Lověšice u Přerova	7							
7035	<i>Acer sp.</i>	javor	<i>Prunus sp., Malus sp., Fraxinus excelsior</i>	slivoň, jabloň, jasan ztepilý	95	521/1	Lověšice u Přerova	7							
7036	<i>Prunus sp.</i>	slivoň			4	521/1	Lověšice u Přerova								
7037	<i>Thuja sp.</i>	zerav			6	456/3	Lověšice u Přerova								
7038	<i>Rosa canina</i>	růže šípková	<i>Juglans regia</i>	orešák královský	45	521/1	Lověšice u Přerova								
7039	<i>Rosa canina</i>	růže šípková			5	521/1	Lověšice u Přerova								
7040	<i>Sambucus nigra</i>	bez černý			8	521/1	Lověšice u Přerova								
7041	<i>Salix sp.*</i>	vrba	<i>Prunus sp., Sambucus nigra, Juglans regia, Rosa canina</i>	slivoň, bez černý, orešák královský, růže šípková	518			42							
7041					516	521/1	Lověšice u Přerova								
7041					2	520/4	Lověšice u Přerova								

Číslo na mapě	Taxon		Doprovodný taxon		Plocha porostu (m <sup>2</sup> )	Parcelní číslo	Katastrální území	Stromy v porostech s průměrem nad 10 cm v kusech		Poznámka					
	Latinský název	Český název	Latinský název	Český název				10 cm - 20 cm	20 cm - 25 cm	EVL	MZCHU	MZCHU OP	Niva	Q100	jiné
7042	<i>Prunus sp.</i>	slivoň	<i>Rosa canina, Sambucus nigra, Juglans regia</i>	růže šípková, bez černý, ořešák královský	242	520/4	Lověšice u Přerova	16	2						
7043	<i>Malus sp.*</i>	jabloň			40			1	1					ano	
7043					11	520/4	Lověšice u Přerova								
7043					29	789/7	Lověšice u Přerova								
7044	<i>Acer negundo</i>	javor jasanolistý	<i>Sambucus nigra, Rosa canina</i>	bez černý, růže šípková	39	520/4	Lověšice u Přerova	4	1						
7045	<i>Prunus sp.</i>	slivoň			2	520/4	Lověšice u Přerova								
7046	<i>Acer negundo</i>	javor jasanolistý	<i>Robinia pseudoacacia, Prunus sp., Populus sp.</i>	trnovník akát, slivoň, topol	309	520/4	Lověšice u Přerova	17							
7047	<i>Rosa canina*</i>	růže šípková			24									ano	
7047					2	615	Lověšice u Přerova								
7047					22	611	Lověšice u Přerova								
7048	<i>Prunus sp.*</i>	slivoň	<i>Populus sp., Rosa canina</i>	topol, růže šípková	3614			590	120					ano	
7048					75	521/1	Lověšice u Přerova								
7048					182	520/4	Lověšice u Přerova								
7048					344	789/7	Lověšice u Přerova								
7048					1063	786	Lověšice u Přerova								
7048					47	614	Lověšice u Přerova								
7048					16	617	Lověšice u Přerova								
7048					1875	613	Lověšice u Přerova								
7048					11	616	Lověšice u Přerova								
7049	<i>Acer negundo</i>	javor jasanolistý			46	520/4	Lověšice u Přerova								

Číslo na mapě	Taxon		Doprovodný taxon		Plocha porostu (m <sup>2</sup> )	Parcelní číslo	Katastrální území	Stromy v porostech s průměrem nad 10 cm v kusech		Poznámka					
	Latinský název	Český název	Latinský název	Český název				10 cm - 20 cm	20 cm - 25 cm	EVL	MZCHU	MZCHU OP	Niva	Q100	jiné
7050	<i>Populus sp.</i>	topol	<i>Sambucus nigra</i>	bez černý	15	520/4	Lověšice u Přerova	1							
7051	<i>Sambucus nigra</i>	bez černý			10	520/4	Lověšice u Přerova								
7052	<i>Rosa canina</i>	růže šípková			4	520/4	Lověšice u Přerova								
7053	<i>Acer negundo</i>	javor jasanolistý	<i>Populus sp.</i>	topol	166	520/4	Lověšice u Přerova								
7054	<i>Acer negundo</i>	javor jasanolistý	<i>Populus sp., Sambucus nigra</i>	topol, bez černý	94	520/4	Lověšice u Přerova								
7055	<i>Prunus sp.*</i>	slivoň			277									ano	
7055					113	619	Lověšice u Přerova								
7055					164	633	Lověšice u Přerova								
7056	<i>Prunus sp.</i>	slivoň			64	633	Lověšice u Přerova							ano	
7057	<i>Prunus sp.</i>	slivoň			21	633	Lověšice u Přerova						ano	ano	
7058	<i>Prunus sp.</i>	slivoň			531	633	Lověšice u Přerova	57	2					ano	
7059	<i>Prunus sp.</i>	slivoň	<i>Juglans regia</i>	ořešák královský	41	633	Lověšice u Přerova	3	1				ano	ano	
7060	<i>Prunus sp.</i>	slivoň			137	633	Lověšice u Přerova						ano	ano	
7061	<i>Prunus sp.</i>	slivoň	<i>Rosa canina, Sambucus nigra, Salix sp., Quercus sp.</i>	růže šípková, bez černý, vrba, dub	415	633	Lověšice u Přerova	10					ano	ano	
7062	<i>Prunus sp.</i>	slivoň			2	633	Lověšice u Přerova						ano	ano	
7063	<i>Salix sp.</i>	vrba			27	633	Lověšice u Přerova						ano	ano	
7064	<i>Salix sp.</i>	vrba			10	633	Lověšice u Přerova						ano	ano	
7065	<i>Salix sp.</i>	vrba			16	633	Lověšice u Přerova						ano	ano	
7066	<i>Salix sp.</i>	vrba	<i>Prunus sp.</i>	slivoň	54	633	Lověšice u Přerova						ano	ano	
7067	<i>Prunus sp.*</i>	slivoň	<i>Rosa canina</i>	růže šípková	21			13					ano	ano	

Číslo na mapě	Taxon		Doprovodný taxon		Plocha porostu (m <sup>2</sup> )	Parcelní číslo	Katastrální území	Stromy v porostech s průměrem nad 10 cm v kusech		Poznámka					
	Latinský název	Český název	Latinský název	Český název				10 cm - 20 cm	20 cm - 25 cm	EVL	MZCHU	MZCHU OP	Niva	Q100	jiné
7067					18	787	Lověšice u Přerova								
7067					2	633	Lověšice u Přerova								
7067					1	656	Lověšice u Přerova								
7068	<i>Salix sp.</i>	vrba	<i>Prunus sp.</i>	slivoň	180	656	Lověšice u Přerova						ano	ano	
7069	<i>Robinia pseudoacacia</i>	trnovník akát			1	656	Lověšice u Přerova						ano	ano	
7070	<i>Robinia pseudoacacia</i>	trnovník akát			1	656	Lověšice u Přerova						ano	ano	
7071	<i>Prunus sp.</i>	slivoň			2	656	Lověšice u Přerova						ano	ano	
7072	<i>Rosa canina</i>	růže šípková			1	656	Lověšice u Přerova						ano	ano	
7073	<i>Prunus sp.</i>	slivoň			5	656	Lověšice u Přerova						ano	ano	
7074	<i>Prunus sp.</i>	slivoň			4	656	Lověšice u Přerova						ano	ano	
7075	<i>Prunus sp.*</i>	slivoň	<i>Sambucus nigra, Rosa canina</i>	bez černý, růže šípková	224								ano	ano	
7075					221	1289	Horní Moštěnice								
7075					4	1280/15	Horní Moštěnice								
7076	<i>Prunus sp.</i>	slivoň			348	520/4	Lověšice u Přerova	50	26						
7077	<i>Prunus sp.*</i>	slivoň	<i>Robinia pseudoacacia</i>	trnovník akát	135			18	8						
7077					73	520/4	Lověšice u Přerova								
7077					61	611	Lověšice u Přerova								
7078	<i>Prunus sp.</i>	slivoň			4	520/4	Lověšice u Přerova								
7079	<i>Malus sp.*</i>	jabloň	<i>Prunus sp., Rosa canina</i>	slivoň, růže šípková	260			2	8					ano	
7079					215	784	Lověšice u Přerova								

Číslo na mapě	Taxon		Doprovodný taxon		Plocha porostu (m <sup>2</sup> )	Parcelní číslo	Katastrální území	Stromy v porostech s průměrem nad 10 cm v kusech		Poznámka					
	Latinský název	Český název	Latinský název	Český název				10 cm - 20 cm	20 cm - 25 cm	EVL	MZCHU	MZCHU OP	Niva	Q100	jiné
7079					45	624	Lověšice u Přerova								
7080	<i>Prunus sp.</i>	slivoň			27	624	Lověšice u Přerova	3	2					ano	
7081	<i>Malus sp.</i>	jabloň	<i>Prunus sp., Pyrus sp., Rosa canina</i>	slivoň, hrušeň, růže šípková	96	784	Lověšice u Přerova							ano	
7082	<i>Rosa canina</i>	růže šípková	<i>Prunus sp.</i>	slivoň	11	784	Lověšice u Přerova							ano	
7083	<i>Prunus sp.</i>	slivoň			10	785	Lověšice u Přerova								
7084	<i>Rosa canina</i>	růže šípková			1	784	Lověšice u Přerova							ano	
7085	<i>Prunus avium*</i>	třešeň obecná	<i>Rosa canina</i>	růže šípková	80									ano	
7085					79	784	Lověšice u Přerova								
7085					1	611	Lověšice u Přerova								
7086	<i>Prunus sp.</i>	slivoň			4	784	Lověšice u Přerova							ano	
7087	<i>Sambucus nigra</i>	bez černý	<i>Rosa canina</i>	růže šípková	17	520/4	Lověšice u Přerova								
7088	<i>Rosa canina</i>	růže šípková			10	520/4	Lověšice u Přerova								
7089	<i>Juglans regia</i>	ořešák královský			4	520/4	Lověšice u Přerova								
7090	<i>Fraxinus excelsior</i>	jasan ztepilý			2	520/4	Lověšice u Přerova								
7091	<i>Prunus sp.</i>	slivoň			4	520/4	Lověšice u Přerova								
7092	<i>Robinia pseudoacacia*</i>	trnovník akát			31										
7092					15	520/4	Lověšice u Přerova								
7092					16	609	Lověšice u Přerova								
7093	<i>Rosa canina</i>	růže šípková			14	520/4	Lověšice u Přerova								
7094	<i>Sambucus nigra</i>	bez černý	<i>Rosa canina</i>	růže šípková	19	609	Lověšice u Přerova								

Číslo na mapě	Taxon		Doprovodný taxon		Plocha porostu (m <sup>2</sup> )	Parcelní číslo	Katastrální území	Stromy v porostech s průměrem nad 10 cm v kusech		Poznámka					
	Latinský název	Český název	Latinský název	Český název				10 cm - 20 cm	20 cm - 25 cm	EVL	MZCHU	MZCHU OP	Niva	Q100	jiné
7095	<i>Sambucus nigra</i>	bez černý			1	609	Lověšice u Přerova								
7096	<i>Prunus sp.</i>	slivoň			1	609	Lověšice u Přerova								
7097	<i>Rosa canina</i>	růže šípková	<i>Juglans regia</i>	ořešák královský	18	609	Lověšice u Přerova								
7098	<i>Juglans regia</i>	ořešák královský			2	609	Lověšice u Přerova								
7099	<i>Juglans regia*</i>	ořešák královský	<i>Rosa canina</i>	růže šípková	28										
7099					6	709	Lověšice u Přerova								
7099					21	609	Lověšice u Přerova								
7100	<i>Malus sp.*</i>	jabloň	<i>Prunus sp., Juglans regia, Thuja sp., Pinus sylvestris</i>	slivoň, ořešák královský, zerav, borovice lesní	3587			75	35					ano	vkp, odhad
7100					3	318	Lověšice u Přerova								
7100					374	317	Lověšice u Přerova								
7100					1131	319	Lověšice u Přerova								
7100					622	789/5	Lověšice u Přerova								
7100					533	789/6	Lověšice u Přerova								
7100					222	789/4	Lověšice u Přerova								
7100					55	782	Lověšice u Přerova								
7100					383	635	Lověšice u Přerova								
7100					24	631	Lověšice u Přerova								
7100					239	611	Lověšice u Přerova								
7101	<i>Prunus sp.</i>	slivoň			112	609	Lověšice u Přerova								

Číslo na mapě	Taxon		Doprovodný taxon		Plocha porostu (m <sup>2</sup> )	Parcelní číslo	Katastrální území	Stromy v porostech s průměrem nad 10 cm v kusech		Poznámka					
	Latinský název	Český název	Latinský název	Český název				10 cm - 20 cm	20 cm - 25 cm	EVL	MZCHU	MZCHU OP	Niva	Q100	jiné
7102	<i>Prunus sp.*</i>	slivoň	<i>Corylus avellana, Rosa canina, Pinus sylvestris</i>	líška obecná, růže šípková, borovice lesní	359			27							vkp
7102					22	524/1	Lověšice u Přerova								
7102					74	520/4	Lověšice u Přerova								
7102					263	609	Lověšice u Přerova								
7103	<i>Rosa canina</i>	růže šípková	<i>Juglans regia, Prunus sp., Betula pendula, Pinus sylvestris</i>	ořešák královský, slivoň, bříza bělokorá, borovice lesní	99	520/4	Lověšice u Přerova	2	1						
7104	<i>Picea abies</i>	smrk ztepilý			4	45351	Lověšice u Přerova							ano	
7105	<i>Corylus avellana</i>	líška obecná	<i>Sambucus nigra, Rosa canina, Prunus sp.</i>	bez černý, růže šípková, slivoň	706	520/4	Lověšice u Přerova	15	3						
7106	<i>Populus sp.</i>	topol			2	520/4	Lověšice u Přerova								
7107	<i>Sambucus nigra</i>	bez černý			2	520/4	Lověšice u Přerova								
7108	<i>Prunus sp.</i>	slivoň			20	521/1	Lověšice u Přerova								
7109	<i>Syringa vulgaris</i>	šeřík obecný			6	521/1	Lověšice u Přerova								
7110	<i>Pinus sylvestris</i>	borovice lesní	<i>Rosa canina, Prunus sp.</i>	růže šípková, slivoň	183	521/1	Lověšice u Přerova	5							
7111	<i>Picea abies*</i>	smrk ztepilý	<i>Buxus sp., Rosa canina, Thuja sp., Pinus sylvestris</i>	zimostráz, růže šípková, zerav, borovice lesní	149			4							
7111					13	521/1	Lověšice u Přerova								
7111					136	520/4	Lověšice u Přerova								
7112	<i>Syringa vulgaris</i>	šeřík obecný			4	520/4	Lověšice u Přerova							ano	
7113	<i>Picea abies</i>	smrk ztepilý	<i>Thuja sp., Sambucus nigra, Rosa canina</i>	zerav, bez černý, růže šípková	161	521/1	Lověšice u Přerova	8	2						
7114	<i>Rosa canina</i>	růže šípková	<i>Sambucus nigra</i>	bez černý	73	521/1	Lověšice u Přerova	3							

Číslo na mapě	Taxon		Doprovodný taxon		Plocha porostu (m <sup>2</sup> )	Parcelní číslo	Katastrální území	Stromy v porostech s průměrem nad 10 cm v kusech		Poznámka					
	Latinský název	Český název	Latinský název	Český název				10 cm - 20 cm	20 cm - 25 cm	EVL	MZCHU	MZCHU OP	Niva	Q100	jiné
7115	<i>Sambucus nigra</i>	bez černý			4	521/1	Lověšice u Přerova								
7116	<i>Thuja sp.</i>	zerav			2	521/1	Lověšice u Přerova								
7117	<i>Sambucus nigra</i>	bez černý			12	521/1	Lověšice u Přerova								
7118	<i>Rosa canina</i>	růže šípková			3	521/1	Lověšice u Přerova								
7119	<i>Picea abies</i>	smrk ztepilý			22	521/1	Lověšice u Přerova								
7120	<i>Rosa canina</i>	růže šípková			26	521/1	Lověšice u Přerova								
7121	<i>Rosa canina</i>	růže šípková			5	521/1	Lověšice u Přerova								
7122	<i>Prunus sp.</i>	slivoň			3	521/1	Lověšice u Přerova								
7123	<i>Rosa canina</i>	růže šípková			3	521/1	Lověšice u Přerova								
7124	<i>Fraxinus excelsior</i>	jasan ztepilý			1	521/1	Lověšice u Přerova								
7125	<i>Juglans regia</i>	ořešák královský			7	521/1	Lověšice u Přerova								
7126	<i>Juglans regia</i>	ořešák královský			1	521/1	Lověšice u Přerova								
7127	<i>Sambucus nigra</i>	bez černý			17	521/1	Lověšice u Přerova	2							
7128	<i>Sambucus nigra</i>	bez černý			41	521/1	Lověšice u Přerova	6							
7129	<i>Prunus sp.</i>	slivoň			1	521/1	Lověšice u Přerova								
7130	<i>Prunus sp.</i>	slivoň			1	521/1	Lověšice u Přerova								
7131	<i>Sambucus nigra</i>	bez černý	<i>Prunus sp.</i>	slivoň	115	521/1	Lověšice u Přerova	13							
7132	<i>Cornus sp.</i>	svída			5	521/1	Lověšice u Přerova						ano		
7133	<i>Rosa canina</i>	růže šípková			1	521/1	Lověšice u Přerova						ano		



Číslo na mapě	Taxon		Doprovodný taxon		Plocha porostu (m <sup>2</sup> )	Parcelní číslo	Katastrální území	Stromy v porostech s průměrem nad 10 cm v kusech		Poznámka					
	Latinský název	Český název	Latinský název	Český název				10 cm - 20 cm	20 cm - 25 cm	EVL	MZCHU	MZCHU OP	Niva	Q100	jiné
7134	<i>Carpinus betulus</i>	habr obecný			59	521/1	Lověšice u Přerova	10	2						
7135	<i>Salix sp.</i>	vrba			3	521/1	Lověšice u Přerova								
7136	<i>Cornus sp.</i>	svída			15	521/1	Lověšice u Přerova								
7137	<i>Picea abies</i>	smrk ztepilý			21	521/1	Lověšice u Přerova								
7138	<i>Thuja sp.</i>	zerav			9	521/1	Lověšice u Přerova								
7139	<i>Populus sp.</i>	topol			3	521/1	Lověšice u Přerova								
7140	<i>Prunus sp.</i>	slivoň			56	521/1	Lověšice u Přerova	13					ano		
7141	<i>Prunus sp.</i>	slivoň			6	521/1	Lověšice u Přerova						ano		
7142	<i>Sambucus nigra*</i>	bez černý	<i>Rosa canina</i>	růže šípková	24			6					ano		
7142					23	521/15	Lověšice u Přerova								
7142					1	521/1	Lověšice u Přerova								
7143	<i>Prunus sp.</i>	slivoň			5	521/1	Lověšice u Přerova						ano		
7144	<i>Prunus sp.</i>	slivoň			61	521/1	Lověšice u Přerova	12					ano		
7145	<i>Rosa canina*</i>	růže šípková			14								ano		
7145					13	521/15	Lověšice u Přerova								
7145					1	521/1	Lověšice u Přerova								
7146	<i>Rosa canina</i>	růže šípková			6	521/1	Lověšice u Přerova						ano		
7147	<i>Sambucus nigra</i>	bez černý	<i>Cornus sp.</i>	svída	9	521/1	Lověšice u Přerova						ano		
7148	<i>Rosa canina</i>	růže šípková			2	521/1	Lověšice u Přerova						ano		
7149	<i>Rosa canina</i>	růže šípková			2	521/1	Lověšice u Přerova						ano		

Číslo na mapě	Taxon		Doprovodný taxon		Plocha porostu (m <sup>2</sup> )	Parcelní číslo	Katastrální území	Stromy v porostech s průměrem nad 10 cm v kusech		Poznámka					
	Latinský název	Český název	Latinský název	Český název				10 cm - 20 cm	20 cm - 25 cm	EVL	MZCHU	MZCHU OP	Niva	Q100	jiné
7150	<i>Sambucus nigra</i>	bez černý			5	521/1	Lověšice u Přerova								
7151	<i>Juglans regia</i>	ořešák královský			6	778	Lověšice u Přerova						ano	ano	
7152	<i>Sambucus nigra</i>	bez černý			2	779	Lověšice u Přerova								
7153	<i>Sambucus nigra</i>	bez černý			6	609	Lověšice u Přerova						ano	ano	
7154	<i>Sambucus nigra</i>	bez černý			1	609	Lověšice u Přerova						ano	ano	
7155	<i>Sambucus nigra</i>	bez černý	<i>Populus sp.</i>	topol	17	609	Lověšice u Přerova						ano	ano	
7156	<i>Cornus sp.</i>	svída			5	609	Lověšice u Přerova						ano		
7157	<i>Sambucus nigra</i>	bez černý	<i>Rosa canina</i>	růže šípková	108	609	Lověšice u Přerova	2					ano		
7158	<i>Rosa canina</i>	růže šípková			1	609	Lověšice u Přerova						ano		
7159	<i>Rosa canina</i>	růže šípková			41	609	Lověšice u Přerova						ano		
7160	<i>Sambucus nigra</i>	bez černý	<i>Rosa canina, Cornus sp.</i>	růže šípková, svída	47	609	Lověšice u Přerova	3					ano		
7161	<i>Prunus sp.</i>	slivoň	<i>Sambucus nigra, Rosa canina, Fraxinus excelsior</i>	bez černý, růže šípková, jasan ztepilý	157	609	Lověšice u Přerova	6	1				ano		
7162	<i>Cornus sp.</i>	svída			1	609	Lověšice u Přerova						ano		
7163	<i>Sambucus nigra</i>	bez černý	<i>Rosa canina, Cornus sp.</i>	růže šípková, svída	133	609	Lověšice u Přerova	3					ano		
7164	<i>Rosa canina</i>	růže šípková			42	609	Lověšice u Přerova						ano		
7165	<i>Sambucus nigra</i>	bez černý	<i>Rosa canina</i>	růže šípková	54	609	Lověšice u Přerova	4					ano		
7166	<i>Rosa canina*</i>	růže šípková	<i>Salix sp., Juglans regia</i>	vrba, ořešák královský	106			2					ano		
7166					7	709	Lověšice u Přerova								
7166					99	609	Lověšice u Přerova								

Číslo na mapě	Taxon		Doprovodný taxon		Plocha porostu (m <sup>2</sup> )	Parcelní číslo	Katastrální území	Stromy v porostech s průměrem nad 10 cm v kusech		Poznámka					
	Latinský název	Český název	Latinský název	Český název				10 cm - 20 cm	20 cm - 25 cm	EVL	MZCHU	MZCHU OP	Niva	Q100	jiné
7167	<i>Sambucus nigra</i>	bez černý	<i>Cornus sp.</i>	svída	47	609	Lověšice u Přerova						ano		
7168	<i>Salix sp.</i>	vrba			186	609	Lověšice u Přerova						ano		
7169	<i>Prunus sp.</i>	slivoň			9	609	Lověšice u Přerova						ano		
7170	<i>Juglans regia</i>	ořešák královský	<i>Rosa canina, Salix sp.</i>	růže šípková, vrba	26	609	Lověšice u Přerova	3					ano		
7171	<i>Crataegus sp.</i>	hloh	<i>Rosa canina</i>	růže šípková	72	609	Lověšice u Přerova	1					ano		
7172	<i>Prunus sp.</i>	slivoň	<i>Crataegus sp., Rosa canina</i>	hloh, růže šípková	174	609	Lověšice u Přerova	18					ano		
7173	<i>Rosa canina</i>	růže šípková	<i>Sambucus nigra</i>	bez černý	27	609	Lověšice u Přerova						ano		
7174	<i>Prunus sp.</i>	slivoň	<i>Rosa canina</i>	růže šípková	42	609	Lověšice u Přerova						ano		
7175	<i>Rosa canina</i>	růže šípková			5	609	Lověšice u Přerova						ano		
7176	<i>Juglans regia</i>	ořešák královský	<i>Rosa canina, Sambucus nigra</i>	růže šípková, bez černý	34	1787/2	Bochoř		1				ano		
7177	<i>Rosa canina</i>	růže šípková	<i>Prunus sp.</i>	slivoň	41	1787/2	Bochoř						ano		
7178	<i>Prunus sp.</i>	slivoň	<i>Rosa canina</i>	růže šípková	79	1787/2	Bochoř						ano		
7179	<i>Prunus sp.</i>	slivoň	<i>Rosa canina</i>	růže šípková	47	1787/2	Bochoř						ano		
7180	<i>Prunus sp.</i>	slivoň	<i>Rosa canina</i>	růže šípková	82	1787/2	Bochoř						ano		
7181	<i>Prunus sp.</i>	slivoň	<i>Rosa canina</i>	růže šípková	15	1787/2	Bochoř						ano		
7182	<i>Salix sp.</i>	vrba	<i>Sambucus nigra, Rosa canina</i>	bez černý, růže šípková	29	1787/2	Bochoř						ano		
7183	<i>Rosa canina</i>	růže šípková	<i>Juglans regia</i>	ořešák královský	23	1787/2	Bochoř						ano		
7184	<i>Rosa canina</i>	růže šípková			5	1787/2	Bochoř						ano		
7185	<i>Prunus sp.</i>	slivoň			2	1787/2	Bochoř						ano		
7186	<i>Rosa canina</i>	růže šípková			4	1787/2	Bochoř						ano		
7187	<i>Prunus sp.</i>	slivoň	<i>Rosa canina, Crataegus sp., Juglans regia</i>	růže šípková, hloh, ořešák královský	186	1787/2	Bochoř						ano		
7188	<i>Sambucus nigra</i>	bez černý			5	1787/2	Bochoř						ano		
7189	<i>Salix sp.</i>	vrba			25	1787/2	Bochoř						ano		
7190	<i>Salix sp.</i>	vrba			44	1787/2	Bochoř						ano		
7191	<i>Prunus sp.</i>	slivoň	<i>Juglans regia, Sambucus nigra, Salix sp.</i>	ořešák královský, bez černý, vrba	120	1787/2	Bochoř	4					ano		
7192	<i>Fraxinus excelsior</i>	jasan ztepilý			19	1787/2	Bochoř						ano		
7193	<i>Juglans regia</i>	ořešák královský			10	1787/2	Bochoř						ano		

Číslo na mapě	Taxon		Doprovodný taxon		Plocha porostu (m <sup>2</sup> )	Parcelní číslo	Katastrální území	Stromy v porostech s průměrem nad 10 cm v kusech		Poznámka					
	Latinský název	Český název	Latinský název	Český název				10 cm - 20 cm	20 cm - 25 cm	EVL	MZCHU	MZCHU OP	Niva	Q100	jiné
7194	<i>Prunus sp.</i>	slivoň	<i>Rosa canina</i>	růže šípková	46	1787/2	Bochoř	3					ano		
7195	<i>Fraxinus excelsior</i>	jasan ztepilý	<i>Juglans regia, Rosa canina, Prunus sp.</i>	ořešák královský, růže šípková, slivoň	64	1787/2	Bochoř						ano		
7196	<i>Viburnum sp.</i>	kalina			62	1787/2	Bochoř						ano		
7197	<i>Prunus sp.*</i>	slivoň	<i>Salix sp., Cornus sp.</i>	vrba, svída	280								ano		
7197					1	1656	Bochoř								
7197					279	1787/2	Bochoř								
7198	<i>Betula pendula</i>	bříza bělokorá			12	1787/2	Bochoř						ano		
7199	<i>Juglans regia</i>	ořešák královský			1	1787/2	Bochoř						ano		
7200	<i>Juglans regia</i>	ořešák královský			8	1787/2	Bochoř						ano		
7201	<i>Prunus sp.</i>	slivoň			1	1787/2	Bochoř						ano		
7202	<i>Juglans regia</i>	ořešák královský			1	1787/2	Bochoř						ano	ano	
7203	<i>Juglans regia</i>	ořešák královský			8	1787/2	Bochoř						ano		
7204	<i>Salix sp.</i>	vrba			40	1787/1	Bochoř						ano		
7205	<i>Juglans regia</i>	ořešák královský			3	1787/1	Bochoř						ano		
7206	<i>Prunus sp.</i>	slivoň			3	1787/1	Bochoř						ano		
7207	<i>Prunus sp.</i>	slivoň			1	1787/1	Bochoř						ano		
7208	<i>Prunus sp.</i>	slivoň	<i>Salix sp.</i>	vrba	55	1787/1	Bochoř						ano		
7209	<i>Juglans regia</i>	ořešák královský			1	1787/1	Bochoř						ano		
7210	<i>Prunus sp.</i>	slivoň			1	1787/1	Bochoř						ano		
7211	<i>Prunus sp.</i>	slivoň			3	1787/1	Bochoř						ano		
7212	<i>Juglans regia</i>	ořešák královský			1	1787/1	Bochoř						ano		
7213	<i>Prunus sp.</i>	slivoň			28	1782/1	Bochoř						ano		
7214	<i>Prunus sp.</i>	slivoň			5	1787/1	Bochoř						ano		
7215	<i>Juglans regia</i>	ořešák královský			5	1787/1	Bochoř						ano		
7216	<i>Juglans regia</i>	ořešák královský			1	1787/1	Bochoř						ano		
7217	<i>Prunus sp.</i>	slivoň			4	1787/1	Bochoř						ano		
7218	<i>Prunus sp.</i>	slivoň	<i>Juglans regia</i>	ořešák královský	11	1787/1	Bochoř						ano		
7219	<i>Prunus sp.</i>	slivoň			3	1787/1	Bochoř						ano		
7220	<i>Prunus sp.</i>	slivoň	<i>Juglans regia</i>	ořešák královský	39	1787/1	Bochoř						ano		
7221	<i>Prunus sp.</i>	slivoň	<i>Juglans regia, Sambucus nigra</i>	ořešák královský, bez černý	33	1787/1	Bochoř						ano		
7222	<i>Prunus sp.</i>	slivoň	<i>Juglans regia</i>	ořešák královský	31	1787/1	Bochoř						ano		
7223	<i>Prunus sp.</i>	slivoň			1	1787/1	Bochoř						ano		
7224	<i>Prunus sp.</i>	slivoň	<i>Juglans regia</i>	ořešák královský	34	1787/1	Bochoř						ano		
7225	<i>Prunus sp.</i>	slivoň			1	1787/1	Bochoř						ano		
7226	<i>Juglans regia</i>	ořešák královský			1	1787/1	Bochoř						ano		
7227	<i>Prunus sp.</i>	slivoň			153	1787/2	Bochoř						ano		
7228	<i>Juglans regia</i>	ořešák královský	<i>Prunus sp.</i>	slivoň	6	1787/2	Bochoř						ano		

Číslo na mapě	Taxon		Doprovodný taxon		Plocha porostu (m <sup>2</sup> )	Parcelní číslo	Katastrální území	Stromy v porostech s průměrem nad 10 cm v kusech		Poznámka					
	Latinský název	Český název	Latinský název	Český název				10 cm - 20 cm	20 cm - 25 cm	EVL	MZCHU	MZCHU OP	Niva	Q100	jiné
7229	<i>Cornus sp.</i>	svída			1	1787/2	Bochoř						ano		
7230	<i>Prunus sp.</i>	slivoň			1	1787/2	Bochoř						ano		
7231	<i>Prunus sp.</i>	slivoň			2	1787/2	Bochoř						ano		
7232	<i>Salix sp.</i>	vrba	<i>Cornus sp.</i>	svída	59	1787/2	Bochoř						ano		
7233	<i>Prunus sp.</i>	slivoň			1	1787/2	Bochoř						ano	ano	
7234	<i>Juglans regia</i>	ořešák královský			1	1787/2	Bochoř						ano	ano	
7235	<i>Prunus sp.</i>	slivoň			1	1787/2	Bochoř						ano		
7236	<i>Rosa canina</i>	růže šípková	<i>Prunus sp.</i>	slivoň	13	1787/2	Bochoř						ano	ano	
7237	<i>Prunus sp.</i>	slivoň	<i>Rosa canina</i>	růže šípková	16	1787/2	Bochoř						ano		
7238	<i>Prunus sp.</i>	slivoň			497	1787/2	Bochoř	27					ano		
7239	<i>Prunus sp.</i>	slivoň	<i>Juglans regia</i>	ořešák královský	37	1787/2	Bochoř	3					ano		
7240	<i>Prunus sp.</i>	slivoň			5	1787/2	Bochoř						ano		
7241	<i>Prunus sp.</i>	slivoň			1	1787/2	Bochoř						ano		
7242	<i>Prunus sp.</i>	slivoň			2	1787/2	Bochoř						ano		
7243	<i>Prunus sp.*</i>	slivoň	<i>Juglans regia</i>	ořešák královský	293			7					ano		
7243					202	1114/2	Bochoř								
7243					45	1787/1	Bochoř								
7243					46	1787/2	Bochoř								
7244	<i>Prunus sp.</i>	slivoň	<i>Salix sp., Juglans regia, Sambucus nigra</i>	vrba, ořešák královský, bez černý	157	1114/2	Bochoř	6					ano		
7245	<i>Prunus sp.</i>	slivoň			1	2180/33	Bochoř						ano		
7246	<i>Prunus sp.</i>	slivoň			1	2180/33	Bochoř						ano		
7247	<i>Prunus sp.</i>	slivoň			2	2180/33	Bochoř						ano		
7248	<i>Prunus sp.</i>	slivoň			2	1787/1	Bochoř						ano		
7249	<i>Prunus sp.</i>	slivoň			1	1787/1	Bochoř						ano		
7250	<i>Prunus sp.</i>	slivoň			2	1787/1	Bochoř						ano		
7251	<i>Prunus sp.</i>	slivoň			2	1787/1	Bochoř						ano		
7252	<i>Thuja sp.</i>	zerav			21	1787/1	Bochoř						ano		
7253	<i>Picea abies</i>	smrk ztepilý			1	1787/1	Bochoř						ano		
7254	<i>Salix sp.</i>	vrba			27	1787/1	Bochoř	6					ano		
7255	<i>Juglans regia</i>	ořešák královský			3	1787/1	Bochoř						ano		
7256	<i>Juglans regia</i>	ořešák královský	<i>Prunus sp., Salix sp.</i>	slivoň, vrba	133	1787/1	Bochoř	2					ano		
7257	<i>Salix sp.</i>	vrba			6	1746	Bochoř	1					ano		
7259	<i>Prunus sp.</i>	slivoň			89	1750	Bochoř	4	1				ano		
7260	<i>Prunus sp.</i>	slivoň			1	1787/1	Bochoř						ano		
7261	<i>Juglans regia</i>	ořešák královský			2	1787/1	Bochoř						ano		
7262	<i>Rosa canina</i>	růže šípková			1	1787/1	Bochoř						ano		
7263	<i>Prunus sp.</i>	slivoň			2	1787/1	Bochoř						ano		

Číslo na mapě	Taxon		Doprovodný taxon		Plocha porostu (m <sup>2</sup> )	Parcelní číslo	Katastrální území	Stromy v porostech s průměrem nad 10 cm v kusech		Poznámka					
	Latinský název	Český název	Latinský název	Český název				10 cm - 20 cm	20 cm - 25 cm	EVL	MZCHU	MZCHU OP	Niva	Q100	jiné
7264	<i>Juglans regia</i> *	ořešák královský	<i>Prunus sp.</i> , <i>Rosa canina</i>	slivoň, růže šípková	33								ano		
7264					31	1787/1	Bochoř								
7264					1	2180/30	Bochoř								
7265	<i>Prunus sp.</i>	slivoň	<i>Rosa canina</i> , <i>Juglans regia</i>	růže šípková, ořešák královský	143	1787/1	Bochoř	3					ano		
7266	<i>Juglans regia</i>	ořešák královský			1	1787/1	Bochoř						ano		
7267	<i>Juglans regia</i>	ořešák královský	<i>Salix sp.</i>	vrba	98	1787/1	Bochoř						ano		
7268	<i>Juglans regia</i>	ořešák královský			3	1787/1	Bochoř						ano		
7269	<i>Prunus sp.</i>	slivoň	<i>Crataegus sp.</i>	hloh	48	1787/1	Bochoř						ano		
7270	<i>Crataegus sp.</i>	hloh	<i>Prunus sp.</i>	slivoň	37	1787/1	Bochoř						ano		
7271	<i>Crataegus sp.</i>	hloh	<i>Prunus sp.</i> , <i>Rosa canina</i>	slivoň, růže šípková	89	1787/1	Bochoř						ano		
7272	<i>Crataegus sp.</i>	hloh			4	1787/1	Bochoř						ano		
7273	<i>Crataegus sp.</i>	hloh			6	1787/1	Bochoř						ano		
7274	<i>Prunus sp.</i>	slivoň			3	1787/1	Bochoř						ano		
7275	<i>Crataegus sp.</i>	hloh			2	1787/1	Bochoř						ano		
7276	<i>Sambucus nigra</i>	bez černý			1	1787/1	Bochoř						ano		
7277	<i>Crataegus sp.</i>	hloh			1	1787/1	Bochoř						ano		
7278	<i>Sambucus nigra</i>	bez černý			23	1787/1	Bochoř						ano		
7279	<i>Crataegus sp.</i>	hloh			2	1787/1	Bochoř						ano		
7280	<i>Crataegus sp.</i>	hloh			3	1787/1	Bochoř						ano		
7281	<i>Sambucus nigra</i>	bez černý	<i>Prunus sp.</i>	slivoň	21	1787/1	Bochoř						ano		
7282	<i>Rosa canina</i>	růže šípková			10	1787/1	Bochoř						ano		
7283	<i>Crataegus sp.</i>	hloh	<i>Sambucus nigra</i>	bez černý	24	1787/1	Bochoř						ano		
7284	<i>Prunus sp.</i>	slivoň	<i>Sambucus nigra</i>	bez černý	5	1787/1	Bochoř						ano		
7285	<i>Sambucus nigra</i>	bez černý			2	1787/1	Bochoř						ano		
7286	<i>Sambucus nigra</i>	bez černý			4	1787/1	Bochoř						ano		
7287	<i>Prunus sp.</i>	slivoň			21	1787/1	Bochoř						ano		
7288	<i>Sambucus nigra</i>	bez černý			1	1787/1	Bochoř						ano		
7289	<i>Crataegus sp.</i>	hloh			18	1787/1	Bochoř	5					ano		
7290	<i>Crataegus sp.</i>	hloh			30	1787/1	Bochoř	8					ano		
7291	<i>Rosa canina</i>	růže šípková			1	1787/1	Bochoř						ano		
7292	<i>Sambucus nigra</i>	bez černý	<i>Crataegus sp.</i>	hloh	94	1787/1	Bochoř	12					ano		
7293	<i>Prunus sp.</i>	slivoň			5	1787/1	Bochoř						ano		
7294	<i>Sambucus nigra</i>	bez černý	<i>Crataegus sp.</i>	hloh	28	1787/1	Bochoř	4					ano		
7295	<i>Malus sp.</i>	jabloň			25	1787/1	Bochoř	5					ano		
7296	<i>Crataegus sp.</i>	hloh	<i>Sambucus nigra</i>	bez černý	131	1787/1	Bochoř	18					ano		
7297	<i>Sambucus nigra</i>	bez černý	<i>Crataegus sp.</i> , <i>Rosa canina</i>	hloh, růže šípková	34	1787/1	Bochoř	5					ano		
7298	<i>Crataegus sp.</i>	hloh			18	1787/1	Bochoř	3					ano		

Číslo na mapě	Taxon		Doprovodný taxon		Plocha porostu (m <sup>2</sup> )	Parcelní číslo	Katastrální území	Stromy v porostech s průměrem nad 10 cm v kusech		Poznámka					
	Latinský název	Český název	Latinský název	Český název				10 cm - 20 cm	20 cm - 25 cm	EVL	MZCHU	MZCHU OP	Niva	Q100	jiné
7299	<i>Sambucus nigra</i>	bez černý	<i>Crataegus sp., Rosa canina</i>	hloh, růže šípková	62	1787/1	Bochoř	22					ano		
7300	<i>Sambucus nigra</i>	bez černý	<i>Rosa canina</i>	růže šípková	50	1787/1	Bochoř	11					ano		
7301	<i>Sambucus nigra</i>	bez černý			18	1787/1	Bochoř	3					ano		
7302	<i>Crataegus sp.</i>	hloh	<i>Prunus sp.</i>	slivoň	75	1787/1	Bochoř	9					ano		
7303	<i>Prunus sp.</i>	slivoň			15	1787/1	Bochoř	7					ano		
7304	<i>Sambucus nigra</i>	bez černý	<i>Crataegus sp., Prunus sp.</i>	hloh, slivoň	137	1787/1	Bochoř	9					ano		
7305	<i>Prunus sp.</i>	slivoň			25	1787/1	Bochoř	6					ano		
7306	<i>Crataegus sp.</i>	hloh	<i>Prunus sp., Rosa canina, Juglans regia</i>	slivoň, růže šípková, ořešák královský	264	1787/1	Bochoř	44	4				ano		
7307	<i>Rosa canina</i>	růže šípková			1	1787/1	Bochoř						ano		
7308	<i>Crataegus sp.</i>	hloh	<i>Juglans regia</i>	ořešák královský	14	1787/1	Bochoř	6					ano		
7309	<i>Crataegus sp.</i>	hloh			37	1787/1	Bochoř	6					ano		
7310	<i>Crataegus sp.</i>	hloh			49	1787/1	Bochoř	10					ano		
7311	<i>Prunus sp.</i>	slivoň	<i>Malus sp.</i>	jabloň	21	1787/1	Bochoř	14					ano		
7312	<i>Crataegus sp.</i>	hloh	<i>Prunus sp., Malus sp.</i>	slivoň, jabloň	55	1787/1	Bochoř	15					ano		
7313	<i>Sambucus nigra</i>	bez černý			1	1787/1	Bochoř						ano		
7314	<i>Crataegus sp.</i>	hloh			11	1787/1	Bochoř	3					ano		
7315	<i>Crataegus sp.</i>	hloh			6	1787/1	Bochoř						ano		
7316	<i>Crataegus sp.</i>	hloh			29	1787/1	Bochoř	5					ano		
7317	<i>Crataegus sp.</i>	hloh	<i>Prunus sp.</i>	slivoň	53	1787/1	Bochoř	14					ano		
7318	<i>Prunus sp.</i>	slivoň	<i>Crataegus sp.</i>	hloh	4	1787/1	Bochoř						ano		
7319	<i>Crataegus sp.</i>	hloh			20	1787/1	Bochoř	5					ano		
7320	<i>Juglans regia</i>	ořešák královský			11	1787/1	Bochoř						ano		
7321	<i>Prunus sp.</i>	slivoň	<i>Crataegus sp.</i>	hloh	31	1787/1	Bochoř	1					ano		
7322	<i>Prunus sp.</i>	slivoň			4	1787/1	Bochoř						ano		
7323	<i>Sambucus nigra</i>	bez černý	<i>Rosa canina</i>	růže šípková	10	1787/1	Bochoř						ano		
7324	<i>Crataegus sp.</i>	hloh			6	1787/1	Bochoř						ano		
7325	<i>Crataegus sp.</i>	hloh	<i>Prunus sp.</i>	slivoň	138	1787/1	Bochoř						ano		
7326	<i>Crataegus sp.</i>	hloh			10	1787/1	Bochoř						ano		
7327	<i>Crataegus sp.</i>	hloh	<i>Prunus sp., Rosa canina</i>	slivoň, růže šípková	126	1787/1	Bochoř						ano		
7328	<i>Crataegus sp.</i>	hloh	<i>Rosa canina</i>	růže šípková	22	1787/1	Bochoř						ano		
7329	<i>Crataegus sp.</i>	hloh	<i>Rosa canina</i>	růže šípková	12	1787/1	Bochoř						ano		
7330	<i>Rosa canina</i>	růže šípková			7	1787/1	Bochoř						ano		
7331	<i>Crataegus sp.</i>	hloh			3	1787/1	Bochoř						ano		
7332	<i>Crataegus sp.</i>	hloh			1	1787/1	Bochoř						ano		
7333	<i>Rosa canina</i>	růže šípková			2	1787/1	Bochoř						ano		
7334	<i>Crataegus sp.</i>	hloh			2	1787/1	Bochoř						ano		
7335	<i>Rosa canina</i>	růže šípková			1	1787/1	Bochoř						ano		

Číslo na mapě	Taxon		Doprovodný taxon		Plocha porostu (m <sup>2</sup> )	Parcelní číslo	Katastrální území	Stromy v porostech s průměrem nad 10 cm v kusech		Poznámka					
	Latinský název	Český název	Latinský název	Český název				10 cm - 20 cm	20 cm - 25 cm	EVL	MZCHU	MZCHU OP	Niva	Q100	jiné
7336	<i>Juglans regia</i>	ořešák královský			4	1787/1	Bochoř						ano		
7337	<i>Crataegus sp.</i>	hloh			2	1787/1	Bochoř						ano		
7338	<i>Sambucus nigra</i>	bez černý			5	1787/1	Bochoř						ano		
7339	<i>Juglans regia</i>	ořešák královský	<i>Crataegus sp., Rosa canina</i>	hloh, růže šípková	97	1787/1	Bochoř						ano		
7340	<i>Prunus sp.</i>	slivoň			3	1787/1	Bochoř						ano		
7341	<i>Crataegus sp.</i>	hloh			1	1787/1	Bochoř						ano		
7342	<i>Rosa canina</i>	růže šípková			1	1787/1	Bochoř						ano		
7343	<i>Prunus sp.</i>	slivoň	<i>Juglans regia, Crataegus sp., Rosa canina</i>	ořešák královský, hloh, růže šípková	34	1787/1	Bochoř						ano		
7344	<i>Prunus sp.</i>	slivoň			3	1787/1	Bochoř						ano		
7345	<i>Rosa canina</i>	růže šípková			1	1787/1	Bochoř						ano		
7346	<i>Juglans regia</i>	ořešák královský			13	1787/1	Bochoř						ano		
7347	<i>Juglans regia</i>	ořešák královský			1	1787/1	Bochoř						ano		
7348	<i>Cornus sp.</i>	svída	<i>Crataegus sp.</i>	hloh	49	1787/1	Bochoř						ano		
7349	<i>Rosa canina</i>	růže šípková			3	1787/1	Bochoř						ano		
7350	<i>Juglans regia</i>	ořešák královský			1	1787/1	Bochoř						ano		
7351	<i>Rosa canina</i>	růže šípková			1	1787/1	Bochoř						ano		
7352	<i>Rosa canina</i>	růže šípková			1	1787/1	Bochoř						ano		
7353	<i>Malus sp.</i>	jabloň	<i>Rosa canina, Juglans regia</i>	růže šípková, ořešák královský	11	1787/1	Bochoř						ano		
7354	<i>Juglans regia</i>	ořešák královský			5	1787/1	Bochoř						ano		
7355	<i>Crataegus sp.</i>	hloh			4	1787/1	Bochoř						ano		
7356	<i>Juglans regia</i>	ořešák královský			1	1787/1	Bochoř						ano		
7357	<i>Crataegus sp.</i>	hloh			1	1787/1	Bochoř						ano		
7358	<i>Juglans regia</i>	ořešák královský			1	1787/1	Bochoř						ano		
7359	<i>Crataegus sp.</i>	hloh	<i>Juglans regia</i>	ořešák královský	6	1787/1	Bochoř						ano		
7360	<i>Juglans regia</i>	ořešák královský			3	1787/1	Bochoř						ano		
7361	<i>Juglans regia</i>	ořešák královský	<i>Prunus sp.</i>	slivoň	51	1787/1	Bochoř						ano		
7362	<i>Salix sp.*</i>	vrba	<i>Crataegus sp.</i>	hloh	12								ano		
7362					2	337/1	Věžky u Přerova								
7362					9	1878	Bochoř								
7363	<i>Sambucus nigra</i>	bez černý	<i>Crataegus sp., Prunus sp., Cornus sp.</i>	hloh, slivoň, svída	74	1878	Bochoř	4					ano		
7364	<i>Prunus sp.*</i>	slivoň	<i>Juglans regia, Crataegus sp., Rosa canina</i>	ořešák královský, hloh, růže šípková	122				1				ano		
7364					121	1878	Bochoř								
7364					2	1876	Bochoř								



Číslo na mapě	Taxon		Doprovodný taxon		Plocha porostu (m <sup>2</sup> )	Parcelní číslo	Katastrální území	Stromy v porostech s průměrem nad 10 cm v kusech		Poznámka					
	Latinský název	Český název	Latinský název	Český název				10 cm - 20 cm	20 cm - 25 cm	EVL	MZCHU	MZCHU OP	Niva	Q100	jiné
7365	<i>Sambucus nigra</i>	bez černý			63	2157	Bochoř	3					ano		
7366	<i>Sambucus nigra</i>	bez černý			2	1769	Bochoř						ano		
7367	<i>Sambucus nigra</i> *	bez černý	<i>Prunus sp.</i> , <i>Fraxinus excelsior</i>	slivoň, jasan ztepilý	190			3	1				ano		
7367					11	1841	Bochoř								
7367					162	1848	Bochoř								
7367					4	2180/14	Bochoř								
7367					13	2180/15	Bochoř								
7368	<i>Prunus sp.</i> *	slivoň	<i>Rosa canina</i> , <i>Fraxinus excelsior</i>	růže šípková, jasan ztepilý	239			16					ano		
7368					134	1848	Bochoř								
7368					37	2140	Bochoř								
7368					51	2180/13	Bochoř								
7368					16	2180/14	Bochoř								
7369	<i>Sambucus nigra</i>	bez černý			4	1852	Bochoř						ano		
7370	<i>Crataegus sp.</i>	hloh	<i>Rosa canina</i> , <i>Prunus sp.</i> , <i>Cornus sp.</i>	růže šípková, slivoň, svída	120	1787/1	Bochoř						ano		
7371	<i>Rosa canina</i>	růže šípková			21	1787/1	Bochoř						ano		
7372	<i>Prunus sp.</i> *	slivoň	<i>Salix sp.</i> , <i>Quercus sp.</i> , <i>Crataegus sp.</i> , <i>Sambucus nigra</i>	vrba, dub, hloh, bez černý	6299			340	43				ano		
7372					153	1852	Bochoř								
7372					187	1866	Bochoř								
7372					3779	1869	Bochoř								
7372					1847	1872	Bochoř								
7372					334	1787/1	Bochoř								
7373	<i>Juglans regia</i>	ořešák královský	<i>Crataegus sp.</i> , <i>Rosa canina</i>	hloh, růže šípková	32	1787/1	Bochoř	3					ano		
7374	<i>Cornus sp.</i>	svída	<i>Rosa canina</i> , <i>Sambucus nigra</i>	růže šípková, bez černý	70	1787/1	Bochoř						ano		
7375	<i>Sambucus nigra</i>	bez černý	<i>Rosa canina</i>	růže šípková	44	1787/1	Bochoř						ano		
7376	<i>Crataegus sp.</i>	hloh	<i>Rosa canina</i>	růže šípková	40	1787/1	Bochoř	4					ano		
7377	<i>Cornus sp.</i>	svída			29	1787/1	Bochoř						ano		
7378	<i>Crataegus sp.</i>	hloh	<i>Prunus sp.</i> , <i>Rosa canina</i> , <i>Quercus sp.</i>	slivoň, růže šípková, dub	803	1787/1	Bochoř	72	14				ano		
7379	<i>Sambucus nigra</i>	bez černý	<i>Prunus sp.</i>	slivoň	3	1787/1	Bochoř						ano		
7380	<i>Prunus sp.</i>	slivoň			3	1787/1	Bochoř						ano		
7381	<i>Prunus sp.</i> *	slivoň	<i>Crataegus sp.</i>	hloh	123			13					ano		
7381					33	420/19	Věžky u Přerova								

Číslo na mapě	Taxon		Doprovodný taxon		Plocha porostu (m <sup>2</sup> )	Parcelní číslo	Katastrální území	Stromy v porostech s průměrem nad 10 cm v kusech		Poznámka					
	Latinský název	Český název	Latinský název	Český název				10 cm - 20 cm	20 cm - 25 cm	EVL	MZCHU	MZCHU OP	Niva	Q100	jiné
7381					42	420/20	Věžky u Přerova								
7381					48	80/5	Věžky u Přerova								
7382	<i>Malus sp.</i>	jabloň	<i>Prunus sp.</i>	slivoň	16	80/5	Věžky u Přerova	1					ano		
7383	<i>Prunus sp.*</i>	slivoň	<i>Juglans regia</i>	ořešák královský	238			18	10				ano		
7383					4	420/18	Věžky u Přerova								
7383					5	415/1	Věžky u Přerova								
7383					17	415/5	Věžky u Přerova								
7383					125	415/2	Věžky u Přerova								
7383					40	415/4	Věžky u Přerova								
7383					8	407/2	Věžky u Přerova								
7383					39	80/5	Věžky u Přerova								
7384					14	74/7	Věžky u Přerova								
7385	<i>Prunus sp.</i>	slivoň			3	398/1	Věžky u Přerova						ano		
7386	<i>Prunus sp.</i>	slivoň			1	420/13	Věžky u Přerova						ano		
7387	<i>Acer negundo</i>	javor jasanolistý	<i>Juglans regia, Prunus sp., Syringa vulgaris</i>	ořešák královský, slivoň, šefík obecný	165	337/1	Věžky u Přerova	8	1				ano		
7388	<i>Acer negundo</i>	javor jasanolistý			2	337/1	Věžky u Přerova						ano		
7389	<i>Crataegus sp.*</i>	hloh	<i>Prunus sp., Acer negundo, Rosa canina, Sambucus nigra</i>	slivoň, javor jasanolistý, růže šípková, bez černý	1200			192	2				ano		
7389					63	420/5	Věžky u Přerova								
7389					78	420/6	Věžky u Přerova								

Číslo na mapě	Taxon		Doprovodný taxon		Plocha porostu (m <sup>2</sup> )	Parcelní číslo	Katastrální území	Stromy v porostech s průměrem nad 10 cm v kusech		Poznámka					
	Latinský název	Český název	Latinský název	Český název				10 cm - 20 cm	20 cm - 25 cm	EVL	MZCHU	MZCHU OP	Niva	Q100	jiné
7389					122	420/7	Věžky u Přerova								
7389					936	337/1	Věžky u Přerova								
7389					1	327/4	Věžky u Přerova								
7390	<i>Sambucus nigra</i>	bez černý	<i>Crataegus sp., Rosa canina</i>	hloh, růže šípková	372	337/1	Věžky u Přerova	7					ano	ano	
7391	<i>Sambucus nigra</i>	bez černý			1	337/1	Věžky u Přerova						ano	ano	
7392	<i>Cornus sp.</i>	svída			1	337/1	Věžky u Přerova						ano		
7393	<i>Prunus sp.</i>	slivoň	<i>Crataegus sp., Acer negundo, Sambucus nigra</i>	hloh, javor jasanolistý, bez černý	1034	337/1	Věžky u Přerova	125					ano		
7394	<i>Crataegus sp.</i>	hloh	<i>Rosa canina</i>	růže šípková	160	2180/9	Bochoř	5					ano		
7395	<i>Crataegus sp.*</i>	hloh	<i>Rosa canina</i>	růže šípková	176								ano		
7395					28	337/1	Věžky u Přerova								
7395					148	2180/9	Bochoř								
7396	<i>Crataegus sp.</i>	hloh			2	337/1	Věžky u Přerova						ano		
7397	<i>Rosa canina</i>	růže šípková			2	337/1	Věžky u Přerova						ano		
7398	<i>Crataegus sp.</i>	hloh			3	2180/9	Bochoř						ano		
7399	<i>Crataegus sp.</i>	hloh			2	1878	Bochoř						ano		
7400	<i>Sambucus nigra*</i>	bez černý	<i>Cornus sp., Prunus sp., Rosa canina</i>	svída, slivoň, růže šípková	511			11					ano		
7400					491	337/1	Věžky u Přerova								
7400					20	337/4	Věžky u Přerova								
7401	<i>Cornus sp.</i>	svída			5	337/4	Věžky u Přerova						ano		
7402	<i>Sambucus nigra*</i>	bez černý	<i>Cornus sp.</i>	svída	12			1					ano		
7402					3	337/1	Věžky u Přerova								
7402					9	337/4	Věžky u Přerova								

Číslo na mapě	Taxon		Doprovodný taxon		Plocha porostu (m <sup>2</sup> )	Parcelní číslo	Katastrální území	Stromy v porostech s průměrem nad 10 cm v kusech		Poznámka					
	Latinský název	Český název	Latinský název	Český název				10 cm - 20 cm	20 cm - 25 cm	EVL	MZCHU	MZCHU OP	Niva	Q100	jiné
7403	<i>Sambucus nigra</i> *	bez černý			16			4					ano		
7403					3	337/1	Věžky u Přerova								
7403					10	337/4	Věžky u Přerova								
7403					3	2180/7	Bochoř								
7404	<i>Sambucus nigra</i> *	bez černý			38			8					ano		
7404					10	337/1	Věžky u Přerova								
7404					22	337/4	Věžky u Přerova								
7404					6	2180/7	Bochoř								
7405	<i>Sambucus nigra</i> *	bez černý			11								ano		
7405					2	337/1	Věžky u Přerova								
7405					6	337/4	Věžky u Přerova								
7405					3	2180/7	Bochoř								
7406	<i>Sambucus nigra</i> *	bez černý			34			3					ano		
7406					8	337/1	Věžky u Přerova								
7406					14	337/4	Věžky u Přerova								
7406					11	2180/7	Bochoř								
7407	<i>Salix sp.*</i>	vrba	<i>Cornus sp.</i>	svída	245			21					ano		
7407					60	337/1	Věžky u Přerova								
7407					58	337/3	Věžky u Přerova								
7407					18	337/4	Věžky u Přerova								
7407					110	2180/7	Bochoř								
7408	<i>Rosa canina</i> *	růže šípková			5								ano		
7408					3	337/3	Věžky u Přerova								
7408					2	2180/7	Bochoř								
7409	<i>Sambucus nigra</i> *	bez černý			73			4					ano		

Číslo na mapě	Taxon		Doprovodný taxon		Plocha porostu (m <sup>2</sup> )	Parcelní číslo	Katastrální území	Stromy v porostech s průměrem nad 10 cm v kusech		Poznámka					
	Latinský název	Český název	Latinský název	Český název				10 cm - 20 cm	20 cm - 25 cm	EVL	MZCHU	MZCHU OP	Niva	Q100	jiné
7409					33	337/1	Věžky u Přerova								
7409					20	337/3	Věžky u Přerova								
7409					20	2180/7	Bochoř								
7410	<i>Crataegus sp.*</i>	hloh			14			2					ano	ano	
7410					2	337/1	Věžky u Přerova								
7410					4	337/3	Věžky u Přerova								
7410					8	2180/6	Bochoř								
7411	<i>Sambucus nigra*</i>	bez černý			44			6					ano		
7411					12	337/1	Věžky u Přerova								
7411					9	337/3	Věžky u Přerova								
7411					22	2180/5	Bochoř								
7412	<i>Rosa canina*</i>	růže šípková	<i>Cornus sp.</i>	svída	23								ano		
7412					7	337/1	Věžky u Přerova								
7412					7	337/3	Věžky u Přerova								
7412					9	2180/4	Bochoř								
7413	<i>Crataegus sp.</i>	hloh			21	2180/4	Bochoř	1					ano	ano	
7414	<i>Sambucus nigra*</i>	bez černý	<i>Prunus sp., Cornus sp., Rosa canina</i>	slivoň, svída, růže šípková	788			77	10				ano	ano	
7414					187	337/2	Věžky u Přerova								
7414					166	337/1	Věžky u Přerova								
7414					171	337/3	Věžky u Přerova								
7414					52	2180/2	Bochoř								
7414					137	2180/3	Bochoř								
7414					74	2180/4	Bochoř								
7415	<i>Crataegus sp.*</i>	hloh	<i>Cornus sp., Rosa canina</i>	svída, růže šípková	153			13					ano		
7415					91	562/1	Vlkoš u Přerova								

Číslo na mapě	Taxon		Doprovodný taxon		Plocha porostu (m <sup>2</sup> )	Parcelní číslo	Katastrální území	Stromy v porostech s průměrem nad 10 cm v kusech		Poznámka					
	Latinský název	Český název	Latinský název	Český název				10 cm - 20 cm	20 cm - 25 cm	EVL	MZCHU	MZCHU OP	Niva	Q100	jiné
7415					62	337/2	Věžky u Přerova								
7416	<i>Prunus sp.</i>	slivoň			5	562/1	VLkoš u Přerova						ano		
7417	<i>Crataegus sp.</i>	hloh	<i>Prunus sp., Rosa canina</i>	slivoň, růže šípková	80	562/1	VLkoš u Přerova	14	1				ano	ano	
7418	<i>Crataegus sp.</i>	hloh	<i>Cornus sp., Rosa canina, Fraxinus excelsior</i>	svída, růže šípková, jasan ztepilý	53	562/1	VLkoš u Přerova	3					ano	ano	
7419	<i>Prunus sp.*</i>	slivoň	<i>Cornus sp., Crataegus sp.</i>	svída, hloh	507			23	5				ano	ano	vkp
7419					12	617	VLkoš u Přerova								
7419					470	562/1	VLkoš u Přerova								
7419					11	799/100	VLkoš u Přerova								
7419					1	1988	Bochoř								
7419					13	2180/1	Bochoř								
7420	<i>Crataegus sp.</i>	hloh	<i>Cornus sp., Rosa canina</i>	svída, růže šípková	116	562/1	VLkoš u Přerova	7					ano	ano	
7421	<i>Crataegus sp.</i>	hloh	<i>Cornus sp., Rosa canina</i>	svída, růže šípková	222	562/1	VLkoš u Přerova	21	1				ano	ano	
7422	<i>Crataegus sp.</i>	hloh			1	562/1	VLkoš u Přerova						ano	ano	
7423	<i>Crataegus sp.</i>	hloh	<i>Cornus sp.</i>	svída	96	562/1	VLkoš u Přerova	8					ano	ano	
7424	<i>Crataegus sp.</i>	hloh			26	562/1	VLkoš u Přerova	6					ano	ano	
7425	<i>Crataegus sp.</i>	hloh			22	562/1	VLkoš u Přerova	4					ano	ano	
7426	<i>Crataegus sp.</i>	hloh	<i>Prunus sp., Cornus sp., Rosa canina</i>	slivoň, svída, růže šípková	289	562/1	VLkoš u Přerova	24	2				ano	ano	
7427	<i>Rosa canina</i>	růže šípková			4	562/1	VLkoš u Přerova						ano	ano	
7428	<i>Rosa canina</i>	růže šípková	<i>Prunus sp.</i>	slivoň	54	562/1	VLkoš u Přerova						ano		
7429	<i>Sambucus nigra*</i>	bez černý	<i>Crataegus sp., Prunus sp., Cornus sp., Salix sp.</i>	hloh, slivoň, svída, vrba	1166			95	2				ano		

Číslo na mapě	Taxon		Doprovodný taxon		Plocha porostu (m <sup>2</sup> )	Parcelní číslo	Katastrální území	Stromy v porostech s průměrem nad 10 cm v kusech		Poznámka					
	Latinský název	Český název	Latinský název	Český název				10 cm - 20 cm	20 cm - 25 cm	EVL	MZCHU	MZCHU OP	Niva	Q100	jiné
7429					1105	562/1	Vlkoš u Přerova								
7429					60	799/92	Vlkoš u Přerova								
7430	<i>Crataegus sp.</i>	hloh			4	799/87	Vlkoš u Přerova						ano	ano	
7431	<i>Sambucus nigra</i> *	bez černý	<i>Crataegus sp.</i>	hloh	34			5					ano		
7431					29	562/1	Vlkoš u Přerova								
7431					4	799/87	Vlkoš u Přerova								
7432	<i>Cornus sp.</i>	svída			19	562/1	Vlkoš u Přerova						ano		
7433	<i>Rosa canina</i>	růže šípková			5	562/1	Vlkoš u Přerova						ano		
7434	<i>Cornus sp.</i>	svída	<i>Crataegus sp.</i>	hloh	49	562/1	Vlkoš u Přerova						ano		
7435	<i>Cornus sp.</i>	svída	<i>Salix sp., Rosa canina, Sambucus nigra</i>	vrba, růže šípková, bez černý	187	562/1	Vlkoš u Přerova						ano		
7436	<i>Cornus sp.</i>	svída	<i>Salix sp., Rosa canina, Sambucus nigra</i>	vrba, růže šípková, bez černý	133	562/1	Vlkoš u Přerova						ano		
7437	<i>Rosa canina</i>	růže šípková	<i>Prunus sp.</i>	slivoň	24	562/1	Vlkoš u Přerova	1					ano		
7438	<i>Cornus sp.</i>	svída			2	562/1	Vlkoš u Přerova						ano		
7439	<i>Sambucus nigra</i>	bez černý			6	562/1	Vlkoš u Přerova						ano		
7440	<i>Prunus sp.</i>	slivoň			27	415/169	Vlkoš u Přerova	1					ano		
7441	<i>Sambucus nigra</i>	bez černý	<i>Cornus sp.</i>	svída	4	562/1	Vlkoš u Přerova						ano		
7442	<i>Rosa canina</i> *	růže šípková			35								ano		
7442					5	562/1	Vlkoš u Přerova								
7442					30	415/169	Vlkoš u Přerova								
7443	<i>Rosa canina</i> *	růže šípková	<i>Syringa vulgaris, Fraxinus excelsior</i>	šeřík obecný, jasan ztepilý	46			1					ano		

Číslo na mapě	Taxon		Doprovodný taxon		Plocha porostu (m <sup>2</sup> )	Parcelní číslo	Katastrální území	Stromy v porostech s průměrem nad 10 cm v kusech		Poznámka					
	Latinský název	Český název	Latinský název	Český název				10 cm - 20 cm	20 cm - 25 cm	EVL	MZCHU	MZCHU OP	Niva	Q100	jiné
7443					45	562/1	Vlkoš u Přerova								
7443					1	415/169	Vlkoš u Přerova								
7444	<i>Rosa canina</i>	růže šípková	<i>Sambucus nigra</i>	bez černý	23	562/1	Vlkoš u Přerova						ano		
7445	<i>Sambucus nigra</i>	bez černý			3	562/1	Vlkoš u Přerova						ano		
7446	<i>Prunus sp.</i>	slivoň	<i>Rosa canina</i>	růže šípková	22	415/157	Vlkoš u Přerova	1					ano		
7447	<i>Prunus sp.*</i>	slivoň			58			7					ano		
7447					39	578	Vlkoš u Přerova								
7447					15	799/36	Vlkoš u Přerova								
7447					4	799/37	Vlkoš u Přerova								
7448	<i>Prunus sp.*</i>	slivoň			23			2					ano		
7448					19	578	Vlkoš u Přerova								
7448					4	799/35	Vlkoš u Přerova								
7449	<i>Prunus sp.*</i>	slivoň			37			2					ano		
7449					22	578	Vlkoš u Přerova								
7449					16	799/34	Vlkoš u Přerova								
7450	<i>Prunus sp.*</i>	slivoň			7								ano	ano	
7450					3	578	Vlkoš u Přerova								
7450					4	799/24	Vlkoš u Přerova								
7451	<i>Prunus sp.*</i>	slivoň			68			10					ano		
7451					32	578	Vlkoš u Přerova								
7451					36	799/24	Vlkoš u Přerova								
7452	<i>Prunus sp.*</i>	slivoň			24			1					ano	ano	



Číslo na mapě	Taxon		Doprovodný taxon		Plocha porostu (m <sup>2</sup> )	Parcelní číslo	Katastrální území	Stromy v porostech s průměrem nad 10 cm v kusech		Poznámka					
	Latinský název	Český název	Latinský název	Český název				10 cm - 20 cm	20 cm - 25 cm	EVL	MZCHU	MZCHU OP	Niva	Q100	jiné
7452					10	578	Vlkoš u Přerova								
7452					14	799/24	Vlkoš u Přerova								
7453	<i>Prunus sp.*</i>	slivoň			72			8					ano	ano	
7453					34	578	Vlkoš u Přerova								
7453					38	799/25	Vlkoš u Přerova								
7454	<i>Prunus sp.*</i>	slivoň			10			1					ano	ano	
7454					3	578	Vlkoš u Přerova								
7454					7	799/25	Vlkoš u Přerova								
7455	<i>Prunus sp.*</i>	slivoň			32			4					ano	ano	
7455					14	578	Vlkoš u Přerova								
7455					18	799/30	Vlkoš u Přerova								
7456	<i>Prunus sp.*</i>	slivoň			7			1					ano	ano	
7456					3	578	Vlkoš u Přerova								
7456					4	799/30	Vlkoš u Přerova								
7457	<i>Prunus sp.*</i>	slivoň			11			1					ano	ano	
7457					5	578	Vlkoš u Přerova								
7457					5	799/30	Vlkoš u Přerova								
7458	<i>Prunus sp.</i>	slivoň			6	799/25	Vlkoš u Přerova	1					ano	ano	
7459	<i>Crataegus sp.</i>	hloh			4	799/26	Vlkoš u Přerova	1					ano	ano	
7460	<i>Crataegus sp.*</i>	hloh			28			5					ano	ano	
7460					13	578	Vlkoš u Přerova								
7460					15	799/30	Vlkoš u Přerova								

Číslo na mapě	Taxon		Doprovodný taxon		Plocha porostu (m <sup>2</sup> )	Parcelní číslo	Katastrální území	Stromy v porostech s průměrem nad 10 cm v kusech		Poznámka					
	Latinský název	Český název	Latinský název	Český název				10 cm - 20 cm	20 cm - 25 cm	EVL	MZCHU	MZCHU OP	Niva	Q100	jiné
7461	<i>Prunus sp.</i>	slivoň			58	799/30	Vlkoš u Přerova	1	1				ano	ano	
7462	<i>Prunus sp.*</i>	slivoň	<i>Crataegus sp., Rosa canina</i>	hloh, růže šípková	70			4					ano	ano	
7462					12	578	Vlkoš u Přerova								
7462					58	799/26	Vlkoš u Přerova								
7463	<i>Prunus sp.*</i>	slivoň	<i>Crataegus sp.</i>	hloh	53			1					ano	ano	
7463					7	578	Vlkoš u Přerova								
7463					6	358/12	Vlkoš u Přerova								
7463					7	358/13	Vlkoš u Přerova								
7463					25	799/26	Vlkoš u Přerova								
7463					8	799/27	Vlkoš u Přerova								
7464	<i>Fraxinus excelsior*</i>	jasan ztepilý	<i>Acer sp.</i>	javor	40			4					ano	ano	
7464					27	358/12	Vlkoš u Přerova								
7464					13	799/27	Vlkoš u Přerova								
7465	<i>Quercus sp.*</i>	dub	<i>Acer sp., Fraxinus excelsior</i>	javor, jasan ztepilý	997			210					ano	ano	
7465					811	414/1	Vlkoš u Přerova								
7465					20	576	Vlkoš u Přerova								
7465					165	799/28	Vlkoš u Přerova								
7466	<i>Prunus sp.*</i>	slivoň			162			4					ano		
7466					96	578	Vlkoš u Přerova								
7466					65	799/24	Vlkoš u Přerova								
7467	<i>Thuja sp.</i>	zerav			13	562/1	Vlkoš u Přerova						ano		

Číslo na mapě	Taxon		Doprovodný taxon		Plocha porostu (m <sup>2</sup> )	Parcelní číslo	Katastrální území	Stromy v porostech s průměrem nad 10 cm v kusech		Poznámka					
	Latinský název	Český název	Latinský název	Český název				10 cm - 20 cm	20 cm - 25 cm	EVL	MZCHU	MZCHU OP	Niva	Q100	jiné
7468	<i>Cornus sp.*</i>	svída	<i>Salix sp., Prunus sp., Rosa canina</i>	vrba, slivoň, růže šípková	88								ano		
7468					17	562/3	Vlkoš u Přerova								
7468					36	562/1	Vlkoš u Přerova								
7468					30	799/103	Vlkoš u Přerova								
7468					6	799/104	Vlkoš u Přerova								
7469	<i>Prunus sp.</i>	slivoň			5	579	Vlkoš u Přerova						ano		
7470	<i>Carpinus betulus</i>	habr obecný	<i>Quercus sp.</i>	dub	114	579	Vlkoš u Přerova						ano		
7471	<i>Rosa canina</i>	růže šípková			5	799/104	Vlkoš u Přerova						ano		
7472	<i>Rosa canina</i>	růže šípková			1	799/104	Vlkoš u Přerova						ano		
7473	<i>Rosa canina*</i>	růže šípková	<i>Cornus sp.</i>	svída	46								ano		
7473					43	562/1	Vlkoš u Přerova								
7473					2	799/104	Vlkoš u Přerova								
7474	<i>Cornus sp.</i>	svída			1	799/104	Vlkoš u Přerova						ano		
7475	<i>Cornus sp.</i>	svída			1	799/104	Vlkoš u Přerova						ano		
7476	<i>Prunus sp.</i>	slivoň			2	799/104	Vlkoš u Přerova						ano		
7477	<i>Prunus sp.*</i>	slivoň	<i>Crataegus sp., Salix sp., Cornus sp., Rosa canina</i>	hloh, vrba, svída, růže šípková	242			19					ano		
7477					134	562/1	Vlkoš u Přerova								
7477					5	799/82	Vlkoš u Přerova								
7477					6	799/84	Vlkoš u Přerova								

Číslo na mapě	Taxon		Doprovodný taxon		Plocha porostu (m <sup>2</sup> )	Parcelní číslo	Katastrální území	Stromy v porostech s průměrem nad 10 cm v kusech		Poznámka					
	Latinský název	Český název	Latinský název	Český název				10 cm - 20 cm	20 cm - 25 cm	EVL	MZCHU	MZCHU OP	Niva	Q100	jiné
7477					13	799/85	Vlkoš u Přerova								
7477					85	799/104	Vlkoš u Přerova								
7478	<i>Rosa canina</i>	růže šípková	<i>Cornus sp.</i>	svída	23	562/1	Vlkoš u Přerova						ano		
7479	<i>Cornus sp.</i>	svída			1	562/1	Vlkoš u Přerova						ano		
7480	<i>Rosa canina</i>	růže šípková			1	562/1	Vlkoš u Přerova						ano		
7481	<i>Salix sp.</i>	vrba			17	562/1	Vlkoš u Přerova	3					ano		
7482	<i>Prunus sp.</i>	slivoň			14	562/1	Vlkoš u Přerova						ano		
7483	<i>Cornus sp.</i>	svída			2	562/1	Vlkoš u Přerova						ano		
7484	<i>Crataegus sp.</i>	hloh			8	562/1	Vlkoš u Přerova						ano		
7485	<i>Prunus sp.</i>	slivoň			1	562/1	Vlkoš u Přerova						ano		
7486	<i>Rosa canina</i>	růže šípková			1	562/1	Vlkoš u Přerova						ano		
7487	<i>Rosa canina</i>	růže šípková			14	562/1	Vlkoš u Přerova						ano		
7488	<i>Prunus sp.*</i>	slivoň	<i>Crataegus sp., Rosa canina, Cornus sp., Salix sp.</i>	hloh, růže šípková, svída, vrba	2456			340	40				ano		
7488					2286	562/1	Vlkoš u Přerova								
7488					170	799/89	Vlkoš u Přerova								
7489	<i>Crataegus sp.</i>	hloh	<i>Prunus sp.</i>	slivoň	100	562/1	Vlkoš u Přerova						ano		
7490	<i>Crataegus sp.</i>	hloh	<i>Rosa canina</i>	růže šípková	20	562/1	Vlkoš u Přerova						ano		
7491	<i>Crataegus sp.</i>	hloh			1	562/1	Vlkoš u Přerova						ano	ano	
7492	<i>Crataegus sp.</i>	hloh	<i>Prunus sp., Rosa canina, Salix sp.</i>	slivoň, růže šípková, vrba	652	562/1	Vlkoš u Přerova	18					ano	ano	

Číslo na mapě	Taxon		Doprovodný taxon		Plocha porostu (m <sup>2</sup> )	Parcelní číslo	Katastrální území	Stromy v porostech s průměrem nad 10 cm v kusech		Poznámka					
	Latinský název	Český název	Latinský název	Český název				10 cm - 20 cm	20 cm - 25 cm	EVL	MZCHU	MZCHU OP	Niva	Q100	jiné
7493	<i>Crataegus sp.</i>	hloh			1	562/1	Vlkoš u Přerova						ano	ano	
7494	<i>Crataegus sp.</i>	hloh	<i>Prunus sp., Rosa canina, Salix sp.</i>	slivoň, růže šípková, vrba	225	562/1	Vlkoš u Přerova	32					ano	ano	
7495	<i>Crataegus sp.</i>	hloh			3	562/1	Vlkoš u Přerova						ano	ano	vkp
7496	<i>Prunus sp.*</i>	slivoň	<i>Crataegus sp., Rosa canina</i>	hloh, růže šípková	145			24					ano	ano	vkp
7496					33	562/1	Vlkoš u Přerova								
7496					95	620	Vlkoš u Přerova								
7496					8	418/3	Vlkoš u Přerova								
7496					9	799/91	Vlkoš u Přerova								
7497	<i>Crataegus sp.</i>	hloh	<i>Prunus sp., Rosa canina</i>	slivoň, růže šípková	16	562/1	Vlkoš u Přerova	5					ano	ano	vkp
7498	<i>Sambucus nigra</i>	bez černý			12	562/1	Vlkoš u Přerova						ano	ano	
7499	<i>Crataegus sp.</i>	hloh			4	562/1	Vlkoš u Přerova						ano		
7500	<i>Crataegus sp.*</i>	hloh	<i>Sambucus nigra, Prunus sp.</i>	bez černý, slivoň	166			9					ano		
7500					100	562/1	Vlkoš u Přerova								
7500					67	337/2	Věžky u Přerova								
7501	<i>Prunus sp.</i>	slivoň			4	337/2	Věžky u Přerova						ano		
7502	<i>Salix sp.</i>	vrba			6	337/2	Věžky u Přerova						ano		
7503	<i>Crataegus sp.*</i>	hloh	<i>Prunus sp., Rosa canina, Cornus sp., Sambucus nigra</i>	slivoň, růže šípková, svída, bez černý	155			21					ano		
7503					38	337/2	Věžky u Přerova								
7503					117	337/1	Věžky u Přerova								
7504	<i>Prunus sp.</i>	slivoň	<i>Crataegus sp., Rosa canina, Salix sp., Sambucus nigra</i>	hloh, růže šípková, vrba, bez černý	992	337/1	Věžky u Přerova	160					ano		

Číslo na mapě	Taxon		Doprovodný taxon		Plocha porostu (m <sup>2</sup> )	Parcelní číslo	Katastrální území	Stromy v porostech s průměrem nad 10 cm v kusech		Poznámka					
	Latinský název	Český název	Latinský název	Český název				10 cm - 20 cm	20 cm - 25 cm	EVL	MZCHU	MZCHU OP	Niva	Q100	jiné
7505	<i>Prunus sp.</i>	slivoň	<i>Crataegus sp., Rosa canina, Sambucus nigra</i>	hloh, růže šípková, bez černý	1011	337/1	Věžky u Přerova	133	2				ano		
7506	<i>Prunus sp.</i>	slivoň			4	562/1	Vlkoš u Přerova						ano	ano	
7507	<i>Cornus sp.</i>	svída	<i>Fraxinus excelsior</i>	jasan ztepilý	10	562/1	Vlkoš u Přerova						ano		
7508	<i>Fraxinus excelsior</i>	jasan ztepilý			3	562/1	Vlkoš u Přerova						ano		
7509	<i>Salix sp.</i>	vrba			93	562/1	Vlkoš u Přerova	15					ano		
7510	<i>Salix sp.</i>	vrba	<i>Cornus sp.</i>	svída	105	562/1	Vlkoš u Přerova	19					ano		
7511	<i>Rosa canina</i>	růže šípková			2	562/1	Vlkoš u Přerova						ano		
7512	<i>Rosa canina</i>	růže šípková			2	562/1	Vlkoš u Přerova						ano		
7513	<i>Rosa canina</i>	růže šípková			3	562/1	Vlkoš u Přerova						ano		
7514	<i>Cornus sp.</i>	svída	<i>Rosa canina</i>	růže šípková	30	562/1	Vlkoš u Přerova						ano		
7515	<i>Salix sp.</i>	vrba	<i>Sambucus nigra, Rosa canina, Cornus sp.</i>	bez černý, růže šípková, svída	124	562/1	Vlkoš u Přerova	16					ano		
7516	<i>Sambucus nigra</i>	bez černý			2	562/1	Vlkoš u Přerova	2					ano		
7517	<i>Cornus sp.</i>	svída			3	562/1	Vlkoš u Přerova						ano		
7518	<i>Cornus sp.</i>	svída			27	562/1	Vlkoš u Přerova						ano		
7519	<i>Salix sp.</i>	vrba	<i>Cornus sp., Sambucus nigra, Rosa canina</i>	svída, bez černý, růže šípková	465	562/1	Vlkoš u Přerova	72					ano		
7520	<i>Prunus sp.</i>	slivoň	<i>Cornus sp., Crataegus sp.</i>	svída, hloh	64	562/1	Vlkoš u Přerova	4					ano		
7521	<i>Sambucus nigra</i>	bez černý	<i>Rosa canina, Cornus sp.</i>	růže šípková, svída	97	562/1	Vlkoš u Přerova						ano		
7522	<i>Sambucus nigra</i>	bez černý			5	562/1	Vlkoš u Přerova						ano		
7523	<i>Fraxinus excelsior</i>	jasan ztepilý	<i>Sambucus nigra, Rosa canina</i>	bez černý, růže šípková	84	562/1	Vlkoš u Přerova	4	1				ano		

Číslo na mapě	Taxon		Doprovodný taxon		Plocha porostu (m <sup>2</sup> )	Parcelní číslo	Katastrální území	Stromy v porostech s průměrem nad 10 cm v kusech		Poznámka					
	Latinský název	Český název	Latinský název	Český název				10 cm - 20 cm	20 cm - 25 cm	EVL	MZCHU	MZCHU OP	Niva	Q100	jiné
7524	<i>Fraxinus excelsior</i>	jasan ztepilý	<i>Prunus sp., Cornus sp.</i>	slivoň, svída	383	562/1	Vlkoš u Přerova	23					ano		
7525	<i>Fraxinus excelsior</i>	jasan ztepilý	<i>Sambucus nigra, Rosa canina</i>	bez černý, růže šípková	83	562/1	Vlkoš u Přerova	12					ano		
7526	<i>Populus sp.</i>	topol	<i>Rosa canina</i>	růže šípková	5	562/1	Vlkoš u Přerova						ano		
7527	<i>Fraxinus excelsior</i>	jasan ztepilý			28	562/1	Vlkoš u Přerova	2					ano		
7528	<i>Fraxinus excelsior</i>	jasan ztepilý			64	562/1	Vlkoš u Přerova	13					ano		
7529	<i>Fraxinus excelsior</i>	jasan ztepilý	<i>Rosa canina</i>	růže šípková	75	562/1	Vlkoš u Přerova	2					ano		
7530	<i>Prunus sp.</i>	slivoň			10	562/1	Vlkoš u Přerova	1					ano		
7531	<i>Fraxinus excelsior</i>	jasan ztepilý			15	562/1	Vlkoš u Přerova	3					ano		
7532	<i>Fraxinus excelsior</i>	jasan ztepilý	<i>Cornus sp.</i>	svída	19	562/1	Vlkoš u Přerova						ano		
7533	<i>Fraxinus excelsior</i>	jasan ztepilý	<i>Rosa canina, Prunus sp.</i>	růže šípková, slivoň	37	562/1	Vlkoš u Přerova						ano		
7534	<i>Prunus sp.</i>	slivoň			5	562/1	Vlkoš u Přerova						ano		
7535	<i>Cornus sp.</i>	svída	<i>Corylus avellana, Populus sp., Prunus sp.</i>	líška obecná, topol, slivoň	1288	562/1	Vlkoš u Přerova	26	10				ano		
7536	<i>Quercus sp.</i>	dub	<i>Prunus sp., Fraxinus excelsior, Carpinus betulus, Cornus sp., Sambucus nigra</i>	slivoň, jasan ztepilý, habr obecný, svída, bez černý	4175	562/1	Vlkoš u Přerova	240	15				ano		
7537	<i>Quercus sp.</i>	dub	<i>Fraxinus excelsior</i>	jasan ztepilý	4	562/1	Vlkoš u Přerova						ano		
7538	<i>Quercus sp.</i>	dub	<i>Carpinus betulus, Acer sp.</i>	habr obecný, javor	172	562/1	Vlkoš u Přerova	8					ano		
7539	<i>Quercus sp.</i>	dub	<i>Acer sp., Fraxinus excelsior, Populus sp., Carpinus betulus</i>	javor, jasan ztepilý, topol, habr obecný	312	562/1	Vlkoš u Přerova	14					ano		
7540	<i>Quercus sp.</i>	dub	<i>Acer sp., Fraxinus excelsior, Populus sp., Carpinus betulus</i>	javor, jasan ztepilý, topol, habr obecný	4996	562/1	Vlkoš u Přerova	229	10				ano	ano	
7541	<i>Quercus sp.</i>	dub	<i>Prunus sp., Fraxinus excelsior, Carpinus betulus, Cornus sp., Sambucus nigra</i>	slivoň, jasan ztepilý, habr obecný, svída, bez černý	2673	562/1	Vlkoš u Přerova	248	10				ano		

[illegible]



Číslo na mapě	Taxon		Doprovodný taxon		Plocha porostu (m <sup>2</sup> )	Parcelní číslo	Katastrální území	Stromy v porostech s průměrem nad 10 cm v kusech		Poznámka					
	Latinský název	Český název	Latinský název	Český název				10 cm - 20 cm	20 cm - 25 cm	EVL	MZCHU	MZCHU OP	Niva	Q100	jiné
7555					143	562/1	Vlkoš u Přerova								
7555					7	799/40	Vlkoš u Přerova								
7556	<i>Prunus sp.</i>	slivoň	<i>Acer sp., Fraxinus excelsior</i>	javor, jasan ztepilý	12	562/1	Vlkoš u Přerova	3					ano		
7557	<i>Prunus sp.</i>	slivoň			10	562/1	Vlkoš u Přerova	1					ano		
7558	<i>Prunus sp.</i>	slivoň			2	562/1	Vlkoš u Přerova						ano		
7559	<i>Prunus sp.</i>	slivoň	<i>Fraxinus excelsior</i>	jasan ztepilý	22	562/1	Vlkoš u Přerova						ano		
7560	<i>Prunus sp.</i>	slivoň			4	562/1	Vlkoš u Přerova						ano		
7561	<i>Prunus sp.*</i>	slivoň	<i>Cornus sp.</i>	svída	248			32					ano		
7561					224	562/1	Vlkoš u Přerova								
7561					23	799/40	Vlkoš u Přerova								
7561					1	799/41	Vlkoš u Přerova								
7562	<i>Prunus sp.*</i>	slivoň			326								ano		
7562					294	562/1	Vlkoš u Přerova								
7562					15	799/42	Vlkoš u Přerova								
7562					16	799/43	Vlkoš u Přerova								
7563	<i>Prunus sp.</i>	slivoň			44	562/1	Vlkoš u Přerova						ano		
7564	<i>Prunus sp.</i>	slivoň	<i>Rosa canina, Corylus avellana</i>	růže šípková, líska obecná	80	562/1	Vlkoš u Přerova						ano		
7565	<i>Fraxinus excelsior</i>	jasan ztepilý			3	562/1	Vlkoš u Přerova						ano		
7566	<i>Prunus sp.</i>	slivoň			6	562/1	Vlkoš u Přerova						ano		
7567	<i>Prunus sp.</i>	slivoň	<i>Rosa canina, Fraxinus excelsior</i>	růže šípková, jasan ztepilý	27	562/1	Vlkoš u Přerova	1					ano		

Číslo na mapě	Taxon		Doprovodný taxon		Plocha porostu (m <sup>2</sup> )	Parcelní číslo	Katastrální území	Stromy v porostech s průměrem nad 10 cm v kusech		Poznámka					
	Latinský název	Český název	Latinský název	Český název				10 cm - 20 cm	20 cm - 25 cm	EVL	MZCHU	MZCHU OP	Niva	Q100	jiné
7568	<i>Prunus sp.</i>	slivoň			1	562/1	Vlkoš u Přerova						ano		
7569	<i>Crataegus sp.</i>	hloh			1	562/1	Vlkoš u Přerova						ano		
7570	<i>Crataegus sp.</i>	hloh	<i>Fraxinus excelsior, Rosa canina</i>	jasan ztepilý, růže šípková	33	562/1	Vlkoš u Přerova						ano		
7571	<i>Crataegus sp.</i>	hloh			3	562/1	Vlkoš u Přerova						ano		
7572	<i>Prunus sp.</i>	slivoň	<i>Rosa canina, Fraxinus excelsior, Sambucus nigra</i>	růže šípková, jasan ztepilý, bez černý	107	562/1	Vlkoš u Přerova	6					ano		
7573	<i>Rosa canina</i>	růže šípková	<i>Prunus sp.</i>	slivoň	18	562/1	Vlkoš u Přerova						ano		
7574	<i>Prunus sp.</i>	slivoň			6	562/1	Vlkoš u Přerova						ano		
7575	<i>Sambucus nigra</i>	bez černý	<i>Rosa canina, Cornus sp., Fraxinus excelsior</i>	růže šípková, svída, jasan ztepilý	55	562/1	Vlkoš u Přerova	3					ano		
7576	<i>Prunus sp.</i>	slivoň	<i>Crataegus sp., Rosa canina</i>	hloh, růže šípková	57	562/1	Vlkoš u Přerova	5					ano		
7577	<i>Crataegus sp.</i>	hloh			15	562/1	Vlkoš u Přerova						ano		
7578	<i>Prunus sp.</i>	slivoň			29	562/1	Vlkoš u Přerova	6					ano		
7579	<i>Crataegus sp.</i>	hloh	<i>Rosa canina, Prunus sp., Cornus sp.</i>	růže šípková, slivoň, svída	135	562/1	Vlkoš u Přerova	6					ano		
7580	<i>Prunus sp.</i>	slivoň	<i>Cornus sp., Crataegus sp., Sambucus nigra</i>	svída, hloh, bez černý	598	562/1	Vlkoš u Přerova	27					ano		
7581	<i>Sambucus nigra</i>	bez černý	<i>Prunus sp., Crataegus sp.</i>	slivoň, hloh	14	562/1	Vlkoš u Přerova						ano		
7582	<i>Rosa canina</i>	růže šípková			5	562/1	Vlkoš u Přerova						ano		
7583	<i>Prunus sp.</i>	slivoň			11	562/1	Vlkoš u Přerova						ano		
7584	<i>Prunus sp.</i>	slivoň			1	562/1	Vlkoš u Přerova						ano		
7585	<i>Prunus sp.</i>	slivoň			32	562/1	Vlkoš u Přerova	4					ano		
7586	<i>Prunus sp.</i>	slivoň			1	562/1	Vlkoš u Přerova						ano		

Číslo na mapě	Taxon		Doprovodný taxon		Plocha porostu (m <sup>2</sup> )	Parcelní číslo	Katastrální území	Stromy v porostech s průměrem nad 10 cm v kusech		Poznámka					
	Latinský název	Český název	Latinský název	Český název				10 cm - 20 cm	20 cm - 25 cm	EVL	MZCHU	MZCHU OP	Niva	Q100	jiné
7587	<i>Prunus sp.</i>	slivoň	<i>Rosa canina</i>	růže šípková	53	562/1	Vlkoš u Přerova						ano		
7588	<i>Fraxinus excelsior</i>	jasan ztepilý			1	562/1	Vlkoš u Přerova						ano		
7589	<i>Prunus sp.</i>	slivoň			2	562/1	Vlkoš u Přerova						ano		
7590	<i>Rosa canina</i>	růže šípková	<i>Prunus sp.</i>	slivoň	8	562/1	Vlkoš u Přerova						ano		
7591	<i>Rosa canina</i>	růže šípková			7	562/1	Vlkoš u Přerova						ano		
7592	<i>Fraxinus excelsior</i>	jasan ztepilý			2	562/1	Vlkoš u Přerova						ano		
7593	<i>Prunus sp.</i>	slivoň			1	562/1	Vlkoš u Přerova						ano		
7594	<i>Rosa canina</i>	růže šípková			2	1490/1	Chropyně						ano		
7595	<i>Rosa canina</i>	růže šípková			1	1490/1	Chropyně						ano		
7596	<i>Euonymus europaeus</i>	brslen evropský			31	1490/1	Chropyně						ano		
7597	<i>Rosa canina</i>	růže šípková			5	1490/1	Chropyně						ano		
7598	<i>Rosa canina</i>	růže šípková	<i>Crataegus sp.</i>	hloh	25	1490/1	Chropyně						ano		
7599	<i>Rosa canina</i>	růže šípková	<i>Crataegus sp.</i>	hloh	74	1490/1	Chropyně						ano		
7600	<i>Prunus sp.</i>	slivoň			34	1490/1	Chropyně						ano		
7601	<i>Prunus sp.</i>	slivoň	<i>Crataegus sp.</i>	hloh	74	1490/1	Chropyně						ano		
7602	<i>Acer sp.</i>	javor			1	1490/1	Chropyně						ano		
7603	<i>Prunus sp.</i>	slivoň			12	1490/1	Chropyně	1					ano	ano	
7604	<i>Carpinus betulus*</i>	habr obecný	<i>Quercus sp., Prunus sp., Fraxinus excelsior, Cornus sp., Sambucus nigra</i>	dub, slivoň, jasan ztepilý, svída, bez černý	4117			290	60				ano	ano	
7604					2158	562/1	Vlkoš u Přerova								
7604					1959	1490/1	Chropyně								
7605	<i>Carpinus betulus</i>	habr obecný	<i>Quercus sp., Prunus sp., Fraxinus excelsior, Cornus sp., Sambucus nigra</i>	dub, slivoň, jasan ztepilý, svída, bez černý	2109	562/1	Vlkoš u Přerova	40	2				ano	ano	
7606	<i>Carpinus betulus*</i>	habr obecný	<i>Quercus sp., Prunus sp., Fraxinus excelsior, Cornus sp., Sambucus nigra</i>	dub, slivoň, jasan ztepilý, svída, bez černý	2076			77	10				ano	ano	
7606					543	562/1	Vlkoš u Přerova								

Číslo na mapě	Taxon		Doprovodný taxon		Plocha porostu (m <sup>2</sup> )	Parcelní číslo	Katastrální území	Stromy v porostech s průměrem nad 10 cm v kusech		Poznámka					
	Latinský název	Český název	Latinský název	Český název				10 cm - 20 cm	20 cm - 25 cm	EVL	MZCHU	MZCHU OP	Niva	Q100	jiné
7606					1533	1490/1	Chropyně								
7607	<i>Acer sp.</i>	javor	<i>Fraxinus excelsior</i>	jasan ztepilý	47	1490/1	Chropyně	6					ano	ano	
7608	<i>Acer sp.</i>	javor	<i>Rosa canina</i>	růže šípková	65	1490/1	Chropyně	5	1				ano	ano	
7609	<i>Rosa canina</i>	růže šípková	<i>Prunus sp.</i>	slivoň	41	1490/1	Chropyně	1					ano	ano	
7610	<i>Acer negundo</i>	javor jasanolistý			10	1490/1	Chropyně	2					ano	ano	
7611	<i>Rosa canina</i>	růže šípková	<i>Sambucus nigra</i>	bez černý	64	1490/1	Chropyně						ano	ano	
7612	<i>Rosa canina</i>	růže šípková			1	1490/1	Chropyně						ano		
7613	<i>Prunus sp.</i>	slivoň	<i>Rosa canina</i>	růže šípková	129	1490/1	Chropyně	3					ano	ano	
7614	<i>Prunus sp.</i>	slivoň			29	1490/1	Chropyně	6					ano	ano	
7615	<i>Prunus sp.</i>	slivoň			1	1490/1	Chropyně	1					ano	ano	
7616	<i>Buxus sp.</i>	zimostráz			1	1490/1	Chropyně						ano		
7617	<i>Crataegus sp.</i>	hloh	<i>Prunus sp.</i>	slivoň	29	1490/1	Chropyně	6					ano	ano	
7618	<i>Rosa canina</i>	růže šípková			2	1490/1	Chropyně						ano		
7619	<i>Crataegus sp.</i>	hloh	<i>Prunus sp.</i>	slivoň	5	1490/1	Chropyně	5					ano	ano	
7620	<i>Rosa canina</i>	růže šípková			1	1490/1	Chropyně						ano		
7621	<i>Rosa canina</i>	růže šípková			4	1490/1	Chropyně						ano	ano	
7622	<i>Rosa canina</i>	růže šípková			32	1490/1	Chropyně						ano		
7623	<i>Lonicera sp.</i>	zimolez			15	1490/1	Chropyně						ano		
7624	<i>Cornus sp.</i>	svída	<i>Prunus sp.</i>	slivoň	17	1490/1	Chropyně						ano		
7625	<i>Sambucus nigra</i>	bez černý			1	1490/1	Chropyně						ano		
7626	<i>Sambucus nigra</i>	bez černý			1	1490/1	Chropyně						ano		
7627	<i>Sambucus nigra</i>	bez černý	<i>Syringa vulgaris, Prunus sp.</i>	šeřík obecný, slivoň	94	1490/1	Chropyně						ano		
7628	<i>Sambucus nigra</i>	bez černý	<i>Prunus sp., Cornus sp., Rosa canina</i>	slivoň, svída, růže šípková	145	1490/1	Chropyně						ano		
7629	<i>Sambucus nigra</i>	bez černý	<i>Rosa canina</i>	růže šípková	16	1490/1	Chropyně						ano		
7630	<i>Sambucus nigra</i>	bez černý	<i>Rosa canina</i>	růže šípková	58	1490/1	Chropyně						ano		
7631	<i>Prunus sp.</i>	slivoň			68	1490/1	Chropyně	1					ano		
7632	<i>Prunus sp.</i>	slivoň	<i>Rosa canina, Sambucus nigra</i>	růže šípková, bez černý	22	1490/1	Chropyně						ano		
7633	<i>Prunus sp.</i>	slivoň	<i>Sambucus nigra, Rosa canina, Euonymus europaeus</i>	bez černý, růže šípková, brslen evropský	71	1490/1	Chropyně						ano		
7634	<i>Acer sp.</i>	javor	<i>Rosa canina, Prunus sp., Euonymus europaeus</i>	růže šípková, slivoň, brslen evropský	88	1490/1	Chropyně	5					ano		
7635	<i>Prunus sp.</i>	slivoň	<i>Crataegus sp., Acer sp., Rosa canina</i>	hloh, javor, růže šípková	128	1490/1	Chropyně	9					ano		
7636	<i>Rosa canina</i>	růže šípková			4	1490/1	Chropyně						ano		
7637	<i>Prunus sp.</i>	slivoň			11	595/1	Chropyně	3					ano		
7638	<i>Prunus sp.</i>	slivoň	<i>Crataegus sp., Fraxinus excelsior, Rosa canina</i>	hloh, jasan ztepilý, růže šípková	107	595/1	Chropyně	12					ano		

Číslo na mapě	Taxon		Doprovodný taxon		Plocha porostu (m <sup>2</sup> )	Parcelní číslo	Katastrální území	Stromy v porostech s průměrem nad 10 cm v kusech		Poznámka					
	Latinský název	Český název	Latinský název	Český název				10 cm - 20 cm	20 cm - 25 cm	EVL	MZCHU	MZCHU OP	Niva	Q100	jiné
7640	<i>Crataegus sp.</i>	hloh	<i>Prunus sp., Rosa canina, Acer sp., Sambucus nigra</i>	slivoň, růže šípková, javor, bez černý	186	595/1	Chropyně	29					ano		
7641	<i>Sambucus nigra</i>	bez černý			1	595/1	Chropyně						ano		
7642	<i>Sambucus nigra</i>	bez černý			2	595/1	Chropyně						ano		
7643	<i>Prunus sp.</i>	slivoň	<i>Rosa canina, Cornus sp., Acer sp.</i>	růže šípková, svída, javor	158	595/1	Chropyně	27					ano		
7644	<i>Prunus sp.</i>	slivoň			13	595/1	Chropyně						ano		
7645	<i>Prunus sp.</i>	slivoň	<i>Rosa canina</i>	růže šípková	54	595/1	Chropyně	4					ano		
7646	<i>Robinia pseudoacacia</i>	trnovník akát	<i>Prunus sp., Crataegus sp., Rosa canina</i>	slivoň, hloh, růže šípková	1056	595/1	Chropyně	48	16				ano		
7647	<i>Robinia pseudoacacia*</i>	trnovník akát	<i>Prunus sp., Sambucus nigra, Crataegus sp.</i>	slivoň, bez černý, hloh	569			50	26				ano		
7647					519	595/11	Chropyně								
7647					50	595/1	Chropyně								
7648	<i>Sambucus nigra</i>	bez černý	<i>Prunus sp., Crataegus sp.</i>	slivoň, hloh	176	595/11	Chropyně						ano		
7649	<i>Prunus sp.</i>	slivoň	<i>Cornus sp., Crataegus sp., Sambucus nigra, Rosa canina</i>	svída, hloh, bez černý, růže šípková	1267	595/11	Chropyně	7					ano		
7650	<i>Cornus sp.</i>	svída			1	595/11	Chropyně						ano		
7651	<i>Cornus sp.</i>	svída			4	595/11	Chropyně						ano		
7652	<i>Sambucus nigra</i>	bez černý			5	595/11	Chropyně						ano		
7653	<i>Cornus sp.</i>	svída			1	595/11	Chropyně						ano		
7654	<i>Crataegus sp.</i>	hloh	<i>Sambucus nigra</i>	bez černý	26	595/1	Chropyně	6					ano		
7655	<i>Sambucus nigra</i>	bez černý			1	1095	Chropyně						ano		
7656	<i>Prunus sp.</i>	slivoň			1	1103/2	Chropyně						ano		
7657	<i>Crataegus sp.*</i>	hloh	<i>Sambucus nigra, Prunus sp.</i>	bez černý, slivoň	75								ano		
7657					49	1101/1	Chropyně								
7657					26	1103/2	Chropyně								
7658	<i>Sambucus nigra</i>	bez černý			3	1103/2	Chropyně						ano		
7659	<i>Crataegus sp.</i>	hloh			3	595/1	Chropyně						ano		
7660	<i>Prunus sp.</i>	slivoň			2	595/1	Chropyně						ano		
7661	<i>Prunus sp.*</i>	slivoň	<i>Cornus sp.</i>	svída	285			3					ano		
7661					25	602	Chropyně								
7661					260	595/1	Chropyně								
7662	<i>Sambucus nigra</i>	bez černý	<i>Crataegus sp., Salix sp.</i>	hloh, vrba	23	595/12	Chropyně						ano		
7663	<i>Sambucus nigra</i>	bez černý	<i>Crataegus sp., Prunus sp., Cornus sp.</i>	hloh, slivoň, svída	39	595/1	Chropyně	4					ano		
7664	<i>Sambucus nigra</i>	bez černý	<i>Crataegus sp., Prunus sp., Cornus sp.</i>	hloh, slivoň, svída	22	595/1	Chropyně						ano		

Číslo na mapě	Taxon		Doprovodný taxon		Plocha porostu (m <sup>2</sup> )	Parcelní číslo	Katastrální území	Stromy v porostech s průměrem nad 10 cm v kusech		Poznámka					
	Latinský název	Český název	Latinský název	Český název				10 cm - 20 cm	20 cm - 25 cm	EVL	MZCHU	MZCHU OP	Niva	Q100	jiné
7665	<i>Crataegus sp.</i>	hloh			4	595/1	Chropyně						ano		
7666	<i>Juglans regia</i>	ořešák královský	<i>Sambucus nigra, Prunus sp., Rosa canina</i>	bez černý, slivoň, růže šípková	162	595/1	Chropyně	8	2				ano		
7667	<i>Rosa canina</i>	růže šípková	<i>Prunus sp.</i>	slivoň	27	595/1	Chropyně						ano		
7668	<i>Rosa canina</i>	růže šípková			2	595/1	Chropyně						ano		
7669	<i>Prunus sp.</i>	slivoň			4	595/1	Chropyně						ano		
7670	<i>Prunus sp.*</i>	slivoň	<i>Crataegus sp., Rosa canina, Cornus sp., Salix sp., Euonymus europaeus</i>	hloh, růže šípková, svída, vrba, brslen evropský	271			21					ano		
7670					193	595/1	Chropyně								
7670					78	1490/1	Chropyně								
7671	<i>Prunus sp.</i>	slivoň			31	1490/1	Chropyně	5					ano		
7672	<i>Euonymus europaeus</i>	brslen evropský			3	1490/1	Chropyně						ano		
7673	<i>Crataegus sp.*</i>	hloh	<i>Prunus sp., Rosa canina</i>	slivoň, růže šípková	205								ano		
7673					139	1490/1	Chropyně								
7673					66	1510/1	Chropyně								
7674	<i>Rosa canina</i>	růže šípková	<i>Crataegus sp.</i>	hloh	23	1510/1	Chropyně						ano		
7675	<i>Rosa canina</i>	růže šípková			26	1510/1	Chropyně						ano		
7676	<i>Crataegus sp.</i>	hloh			4	1510/1	Chropyně						ano		
7677	<i>Crataegus sp.*</i>	hloh	<i>Rosa canina, Sambucus nigra</i>	růže šípková, bez černý	78								ano		
7677					76	1510/1	Chropyně								
7677					2	2455/93	Chropyně								
7678	<i>Rosa canina</i>	růže šípková	<i>Prunus sp., Crataegus sp.</i>	slivoň, hloh	44	1510/1	Chropyně						ano		
7679	<i>Prunus sp.*</i>	slivoň	<i>Rosa canina, Crataegus sp., Fraxinus excelsior, Sambucus nigra</i>	růže šípková, hloh, jasan ztepilý, bez černý	580			16					ano		
7679					305	1490/1	Chropyně								
7679					136	1510/1	Chropyně								
7679					17	1509/13	Chropyně								
7679					30	1509/14	Chropyně								
7679					86	1509/15	Chropyně								
7679					6	1509/16	Chropyně								
7680	<i>Prunus sp.</i>	slivoň	<i>Crataegus sp., Acer sp., Rosa canina, Sambucus nigra</i>	hloh, javor, růže šípková, bez černý	506	1490/1	Chropyně	97					ano		
7681	<i>Rosa canina</i>	růže šípková			21	1490/1	Chropyně						ano		
7682	<i>Rosa canina</i>	růže šípková			31	1490/1	Chropyně						ano	ano	
7683	<i>Sambucus nigra</i>	bez černý	<i>Rosa canina</i>	růže šípková	44	1490/1	Chropyně						ano		
7684	<i>Sambucus nigra</i>	bez černý			1	1490/1	Chropyně						ano		

Číslo na mapě	Taxon		Doprovodný taxon		Plocha porostu (m <sup>2</sup> )	Parcelní číslo	Katastrální území	Stromy v porostech s průměrem nad 10 cm v kusech		Poznámka					
	Latinský název	Český název	Latinský název	Český název				10 cm - 20 cm	20 cm - 25 cm	EVL	MZCHU	MZCHU OP	Niva	Q100	jiné
7685	<i>Prunus sp.</i>	slivoň			1	1490/1	Chropyně						ano		
7686	<i>Sambucus nigra</i>	bez černý			1	1490/1	Chropyně						ano		
7687	<i>Prunus sp.</i>	slivoň			3	1490/1	Chropyně						ano		
7688	<i>Prunus sp.</i>	slivoň			5	1490/1	Chropyně						ano		
7689	<i>Prunus sp.</i>	slivoň	<i>Rosa canina</i>	růže šípková	31	1490/1	Chropyně						ano		
7690	<i>Prunus sp.</i>	slivoň			1	1490/1	Chropyně						ano		
7691	<i>Crataegus sp.</i>	hloh			1	1490/1	Chropyně						ano		
7692	<i>Prunus sp.</i>	slivoň	<i>Acer sp.</i>	javor	23	1577/10	Chropyně						ano		
7693	<i>Acer negundo</i>	javor jasanolistý	<i>Juglans regia, Prunus sp., Syringa vulgaris</i>	ořešák královský, slivoň, šejík obecný	26	1577/10	Chropyně	4					ano		
7694	<i>Acer negundo</i>	javor jasanolistý			26	1577/10	Chropyně	3					ano		
7695	<i>Prunus sp.*</i>	slivoň			8			2					ano		
7695					2	1218/4	Chropyně								
7695					1	41/36	Chropyně								
7695					5	1217/47	Chropyně								
7696	<i>Acer negundo*</i>	javor jasanolistý			43								ano		
7696					38	1200/3	Chropyně								
7696					5	1217/24	Chropyně								
7697	<i>Acer negundo</i>	javor jasanolistý	<i>Sambucus nigra</i>	bez černý	15	1200/3	Chropyně						ano		
7698	<i>Sambucus nigra</i>	bez černý	<i>Prunus sp.</i>	slivoň	17	1563	Chropyně	4					ano		
7699	<i>Acer negundo</i>	javor jasanolistý	<i>Prunus sp.</i>	slivoň	108	1200/3	Chropyně	8					ano		
7700	<i>Prunus sp.</i>	slivoň	<i>Sambucus nigra, Robinia pseudoacacia</i>	bez černý, trnovník akát	38	1563	Chropyně	8					ano		
7701	<i>Prunus sp.</i>	slivoň	<i>Malus sp.</i>	jabloň	30	2067/2	Chropyně	2					ano	ano	
7702	<i>Prunus sp.</i>	slivoň			3	2067/2	Chropyně						ano	ano	
7703	<i>Prunus sp.</i>	slivoň			5	2064/1	Chropyně	2					ano	ano	
7704	<i>Acer sp.*</i>	javor	<i>Sambucus nigra, Prunus sp., Crataegus sp., Rosa canina</i>	bez černý, slivoň, hloh, růže šípková	4260			340	60				ano		
7704					338	1200/3	Chropyně								
7704					19	1203/1	Chropyně								
7704					65	1106/193	Chropyně								
7704					721	1106/213	Chropyně								
7704					640	1106/137	Chropyně								
7704					233	1563	Chropyně								
7704					2245	1202/1	Chropyně								
7705	<i>Acer sp.</i>	javor			66	595/1	Chropyně						ano		
7706	<i>Fraxinus excelsior</i>	jasan ztepilý			8	595/1	Chropyně	2					ano		
7707	<i>Robinia pseudoacacia</i>	trnovník akát	<i>Sambucus nigra</i>	bez černý	102	595/1	Chropyně	3	2				ano		

Číslo na mapě	Taxon		Doprovodný taxon		Plocha porostu (m <sup>2</sup> )	Parcelní číslo	Katastrální území	Stromy v porostech s průměrem nad 10 cm v kusech		Poznámka					
	Latinský název	Český název	Latinský název	Český název				10 cm - 20 cm	20 cm - 25 cm	EVL	MZCHU	MZCHU OP	Niva	Q100	jiné
7708	<i>Prunus sp.</i>	slivoň			35	595/1	Chropyně	2					ano		
7709	<i>Acer sp.</i>	javor	<i>Prunus sp., Sambucus nigra, Juglans regia</i>	slivoň, bez černý, ořešák královský	230	595/1	Chropyně	18	1				ano		
7710	<i>Acer sp.</i>	javor	<i>Syringa vulgaris</i>	šeřík obecný	50	595/1	Chropyně	9					ano		
7711	<i>Acer sp.</i>	javor	<i>Prunus sp., Sambucus nigra, Juglans regia, Picea abies</i>	slivoň, bez černý, ořešák královský, smrk ztepilý	440	595/1	Chropyně	44	2				ano	ano	
7712	<i>Robinia pseudoacacia*</i>	trnovník akát			149			18	14				ano	ano	
7712					30	2065/39	Chropyně								
7712					119	2455/45	Chropyně								
7713	<i>Robinia pseudoacacia</i>	trnovník akát	<i>Sambucus nigra, Acer sp.</i>	bez černý, javor	750	595/1	Chropyně	28	12				ano	ano	
7714	<i>Robinia pseudoacacia*</i>	trnovník akát	<i>Acer sp., Sambucus nigra, Prunus sp., Crataegus sp., Rosa canina</i>	javor, bez černý, slivoň, hloh, růže šípková	5013			420	105				ano	ano	
7714					4438	595/1	Chropyně								
7714					116	2455/47	Chropyně								
7714					2	2455/48	Chropyně								
7714					35	2455/53	Chropyně								
7714					421	2455/60	Chropyně								
7715	<i>Robinia pseudoacacia*</i>	trnovník akát	<i>Prunus sp., Sambucus nigra, Crataegus sp.</i>	slivoň, bez černý, hloh	282			19					ano		
7715					224	595/11	Chropyně								
7715					59	595/1	Chropyně								
7716	<i>Acer sp.*</i>	javor	<i>Prunus sp.</i>	slivoň	79								ano		
7716					40	595/11	Chropyně								
7716					39	595/1	Chropyně								
7717	<i>Sambucus nigra</i>	bez černý			35	595/11	Chropyně	4					ano		
7718	<i>Acer sp.</i>	javor			5	595/1	Chropyně						ano		
7719	<i>Acer negundo</i>	javor jasanolistý			22	601	Chropyně						ano		
7720	<i>Cornus sp.</i>	svída			4	595/1	Chropyně						ano		
7721	<i>Taxus bacata</i>	tis červený			7	595/1	Chropyně						ano		
7722	<i>Taxus bacata</i>	tis červený			10	595/1	Chropyně						ano		
7723	<i>Rosa canina</i>	růže šípková			4	601	Chropyně						ano		
7724	<i>Acer sp.</i>	javor	<i>Robinia pseudoacacia</i>	trnovník akát	130	595/1	Chropyně	6					ano		
7725	<i>Ligustrum sp.</i>	ptačí zob			3	374/28	Chropyně						ano		
7726	<i>Ligustrum sp.</i>	ptačí zob			3	374/28	Chropyně						ano		
7727	<i>Picea abies</i>	smrk ztepilý			4	2455/40	Chropyně						ano		
7728	<i>Picea abies</i>	smrk ztepilý			3	2455/40	Chropyně	3					ano		
7729	<i>Pinus sylvestris</i>	borovice lesní			5	2455/39	Chropyně						ano		



Číslo na mapě	Taxon		Doprovodný taxon		Plocha porostu (m <sup>2</sup> )	Parcelní číslo	Katastrální území	Stromy v porostech s průměrem nad 10 cm v kusech		Poznámka					
	Latinský název	Český název	Latinský název	Český název				10 cm - 20 cm	20 cm - 25 cm	EVL	MZCHU	MZCHU OP	Niva	Q100	jiné
7730	<i>Prunus sp.*</i>	slivoň	<i>Pinus sylvestris</i> , <i>Salix sp.</i> , <i>Crataegus sp.</i> , <i>Sambucus nigra</i> , <i>Acer sp.</i>	borovice lesní, vrba, hloh, bez černý, javor	1628			160	24				ano		
7730					3	594	Chropyně								
7730					1216	595/9	Chropyně								
7730					130	2455/40	Chropyně								
7730					200	2455/38	Chropyně								
7730					79	2455/39	Chropyně								
7731	<i>Salix sp.*</i>	vrba			141								ano		
7731					91	595/9	Chropyně								
7731					49	2455/35	Chropyně								
7732	<i>Prunus sp.*</i>	slivoň			86								ano	ano	
7732					32	595/9	Chropyně								
7732					12	2455/35	Chropyně								
7732					42	2455/36	Chropyně								
7733	<i>Prunus sp.*</i>	slivoň	<i>Crataegus sp.</i> , <i>Fraxinus excelsior</i>	hloh, jasan ztepilý	255			18	2	ano			ano		
7733					1	1927/1	Chropyně								
7733					27	443	Chropyně								
7733					212	595/9	Chropyně								
7733					14	2455/35	Chropyně								
7734	<i>Populus sp.*</i>	topol	<i>Prunus sp.</i> , <i>Crataegus sp.</i> , <i>Cornus sp.</i> , <i>Malus sp.</i>	slivoň, hloh, svída, jabloň	413			11	1				ano	ano	
7734					75	2025/16	Chropyně								
7734					69	2455/33	Chropyně								
7734					152	2455/32	Chropyně								
7734					118	2455/31	Chropyně								
7735	<i>Acer negundo*</i>	javor jasanolistý			25			1					ano	ano	
7735					12	2455/34	Chropyně								
7735					12	2455/33	Chropyně								
7736	<i>Rosa canina*</i>	růže šípková			5								ano		
7736					2	595/9	Chropyně								
7736					3	2455/30	Chropyně								
7737	<i>Rosa canina</i>	růže šípková			11	2455/28	Chropyně						ano	ano	
7738	<i>Salix sp.*</i>	vrba	<i>Populus sp.</i> , <i>Crataegus sp.</i> , <i>Rosa canina</i>	topol, hloh, růže šípková	3091			286	59				ano	ano	
7738					565	595/9	Chropyně								
7738					14	595/6	Chropyně								

Číslo na mapě	Taxon		Doprovodný taxon		Plocha porostu (m <sup>2</sup> )	Parcelní číslo	Katastrální území	Stromy v porostech s průměrem nad 10 cm v kusech		Poznámka					
	Latinský název	Český název	Latinský název	Český název				10 cm - 20 cm	20 cm - 25 cm	EVL	MZCHU	MZCHU OP	Niva	Q100	jiné
7738					111	2455/27	Chropyně								
7738					1961	2455/30	Chropyně								
7738					403	2455/28	Chropyně								
7738					37	2455/29	Chropyně								
7739	<i>Rosa canina</i>	růže šípková			9	2455/24	Chropyně			ano			ano	ano	vkp
7740	<i>Salix sp.*</i>	vrba	<i>Alnus sp., Prunus sp., Crataegus sp., Quercus sp., Rosa canina, Euonymus europaeus</i>	olše, slivoň, hloh, dub, růže šípková, brslen evropský	8504			465	85	ano			ano		vkp
7740					12	1907/1	Chropyně								
7740					8473	1908/4	Chropyně								
7740					19	2455/26	Chropyně								
7741	<i>Fraxinus excelsior</i>	jasan ztepilý			4	1908/4	Chropyně			ano			ano	ano	vkp
7742	<i>Prunus sp.</i>	slivoň	<i>Crataegus sp.</i>	hloh	144	1908/4	Chropyně	22		ano			ano		vkp
7743	<i>Acer sp.</i>	javor			23	1908/4	Chropyně			ano			ano		vkp
7744	<i>Acer sp.</i>	javor			3	1908/4	Chropyně			ano			ano		vkp
7745	<i>Fraxinus excelsior</i>	jasan ztepilý			23	1908/4	Chropyně			ano			ano		vkp
7746	<i>Acer sp.</i>	javor			1	1908/4	Chropyně			ano			ano		vkp
7747	<i>Cornus sp.*</i>	svída	<i>Salix sp., Alnus sp.</i>	vrba, olše	199					ano			ano	ano	vkp
7747					4	1896/1	Chropyně								
7747					195	1908/4	Chropyně								
7748	<i>Alnus sp.*</i>	olše	<i>Fraxinus excelsior, Betula pendula, Corylus avellana</i>	jasan ztepilý, bříza bělokorá, líska obecná	193			26		ano			ano	ano	vkp
7748					35	1945	Chropyně								
7748					158	1908/4	Chropyně								
7749	<i>Alnus sp.</i>	olše			5	1908/4	Chropyně			ano			ano		vkp
7750	<i>Sambucus nigra*</i>	bez černý			180					ano			ano	ano	vkp
7750					45	1945	Chropyně								
7750					114	1908/1	Chropyně								
7750					21	1870/1	Chropyně								
7751	<i>Populus sp.*</i>	topol	<i>Salix sp., Cornus sp.</i>	vrba, svída	2998			320	25	ano			ano		
7751					1461	1908/1	Chropyně								
7751					587	1909	Chropyně								
7751					285	1910	Chropyně								
7751					4	1911/20	Chropyně								
7751					38	1911/23	Chropyně								
7751					144	1912	Chropyně								
7751					41	1913	Chropyně								

Číslo na mapě	Taxon		Doprovodný taxon		Plocha porostu (m <sup>2</sup> )	Parcelní číslo	Katastrální území	Stromy v porostech s průměrem nad 10 cm v kusech		Poznámka					
	Latinský název	Český název	Latinský název	Český název				10 cm - 20 cm	20 cm - 25 cm	EVL	MZCHU	MZCHU OP	Niva	Q100	jiné
7751					38	2455/4	Chropyně								
7751					400	2455/3	Chropyně								
7752	<i>Salix sp.*</i>	vrba	<i>Ulmus sp., Alnus sp., Acer sp.</i>	jilm, olše, javor	641			35		ano			ano	ano	vkp
7752					179	1945	Chropyně								
7752					437	1908/1	Chropyně								
7752					26	2455/19	Chropyně								
7753	<i>Salix sp.*</i>	vrba	<i>Cornus sp., Prunus sp.</i>	svída, slivoň	237			18		ano			ano		vkp
7753					35	1945	Chropyně								
7753					192	1908/4	Chropyně								
7753					10	2455/20	Chropyně								
7754	<i>Salix sp.</i>	vrba	<i>Quercus sp., Acer pseudoplatanus</i>	dub, javor klen	241	1908/4	Chropyně			ano			ano		vkp
7755	<i>Salix sp.*</i>	vrba	<i>Alnus sp., Prunus sp., Crataegus sp., Quercus sp., Rosa canina, Euonymus europaeus</i>	olše, slivoň, hloh, dub, růže šípková, brslen evropský	10497			525	145	ano			ano	ano	vkp
7755					10224	1908/4	Chropyně								
7755					51	1923/15	Chropyně								
7755					165	2455/21	Chropyně								
7755					57	2455/22	Chropyně								
7756	<i>Prunus sp.</i>	slivoň	<i>Salix sp., Crataegus sp., Sambucus nigra, Euonymus europaeus, Cornus sp.</i>	vrba, hloh, bez černý, brslen evropský, svída	3458	1908/1	Chropyně	420	68	ano			ano	ano	
7757	<i>Salix sp.</i>	vrba			4	5784/2	Kojetín			ano			ano	ano	
7758	<i>Salix sp.</i>	vrba			2	5784/2	Kojetín			ano			ano	ano	
7759	<i>Corylus avellana</i>	líška obecná			11	5784/2	Kojetín			ano			ano	ano	
7760	<i>Salix sp.*</i>	vrba	<i>Sambucus nigra, Rosa canina, Cornus sp., Populus sp., Alnus sp.</i>	bez černý, růže šípková, svída, topol, olše	3624			175	45	ano			ano	ano	
7760					2423	5784/2	Kojetín								
7760					1201	7335/46	Kojetín								
7761	<i>Salix sp.*</i>	vrba	<i>Cornus sp., Prunus sp., Acer sp.</i>	svída, slivoň, javor	1659					ano			ano		
7761					1658	5784/2	Kojetín								
7761					1	7335/45	Kojetín								

Číslo na mapě	Taxon		Doprovodný taxon		Plocha porostu (m <sup>2</sup> )	Parcelní číslo	Katastrální území	Stromy v porostech s průměrem nad 10 cm v kusech		Poznámka					
	Latinský název	Český název	Latinský název	Český název				10 cm - 20 cm	20 cm - 25 cm	EVL	MZCHU	MZCHU OP	Niva	Q100	jiné
7762	<i>Salix sp.</i>	vrba	<i>Alnus sp., Prunus sp., Crataegus sp., Quercus sp., Rosa canina, Euonymus europaeus</i>	olše, slivoň, hloh, dub, růže šípková, brslen evropský	2842	5784/2	Kojetín	158	43	ano		ano	ano	ano	
7763	<i>Salix sp.</i>	vrba	<i>Populus sp.</i>	topol	508	5784/2	Kojetín	28	12	ano		ano	ano	ano	
7764	<i>Salix sp.*</i>	vrba	<i>Alnus sp., Prunus sp.</i>	olše, slivoň	360			18		ano			ano	ano	
7764					17	6097/1	Kojetín								
7764					15	6098/7	Kojetín								
7764					7	7335/69	Kojetín								
7764					103	7335/70	Kojetín								
7764					26	7335/71	Kojetín								
7764					46	7335/75	Kojetín								
7764					49	7335/76	Kojetín								
7764					87	7335/77	Kojetín								
7764					2	7335/82	Kojetín								
7764					7	7335/83	Kojetín								
7765	<i>Tilia sp.*</i>	lípa	<i>Quercus sp., Prunus sp., Rosa canina</i>	dub, slivoň, růže šípková	289			27		ano		ano	ano	ano	
7765					66	7335/65	Kojetín								
7765					89	7335/66	Kojetín								
7765					30	7335/67	Kojetín								
7765					69	7335/68	Kojetín								
7765					35	7335/74	Kojetín								
7766	<i>Tilia sp.*</i>	lípa	<i>Cornus sp., Prunus sp.</i>	svída, slivoň	143			9		ano	ano		ano	ano	
7766					2	6118/1	Kojetín								
7766					6	6118/4	Kojetín								
7766					33	6118/5	Kojetín								
7766					8	6118/6	Kojetín								
7766					17	7335/55	Kojetín								
7766					59	7335/56	Kojetín								
7766					18	7335/57	Kojetín								
7767	<i>Prunus sp.*</i>	slivoň			77					ano		ano	ano	ano	
7767					12	6118/7	Kojetín								
7767					40	6118/8	Kojetín								
7767					1	7335/62	Kojetín								
7767					5	7335/59	Kojetín								
7767					8	7335/60	Kojetín								
7767					10	7335/61	Kojetín								

Číslo na mapě	Taxon		Doprovodný taxon		Plocha porostu (m <sup>2</sup> )	Parcelní číslo	Katastrální území	Stromy v porostech s průměrem nad 10 cm v kusech		Poznámka					
	Latinský název	Český název	Latinský název	Český název				10 cm - 20 cm	20 cm - 25 cm	EVL	MZCHU	MZCHU OP	Niva	Q100	jiné
7768	<i>Salix sp.*</i>	vrba	<i>Alnus sp., Prunus sp., Crataegus sp., Quercus sp., Rosa canina, Euonymus europaeus</i>	olše, slivoň, hloh, dub, růže šípková, brslen evropský	4748			320	45	ano		ano	ano		
7768					3581	5784/2	Kojetín								
7768					1055	6118/1	Kojetín								
7768					5	6118/7	Kojetín								
7768					7	7335/48	Kojetín								
7768					4	7335/50	Kojetín								
7768					21	7335/51	Kojetín								
7768					23	7335/52	Kojetín								
7768					5	7335/53	Kojetín								
7768					2	7335/67	Kojetín								
7768					2	7335/68	Kojetín								
7768					9	7335/71	Kojetín								
7768					13	7335/72	Kojetín								
7768					12	7335/73	Kojetín								
7768					11	7335/74	Kojetín								
7769	<i>Prunus sp.</i>	slivoň			75	1782/1	Bochoř	20	1				ano		
7770	<i>Prunus sp.*</i>	slivoň			320			46	1				ano	ano	
7770					2	1775/2	Bochoř								
7770					140	1782/2	Bochoř								
7770					137	2177/2	Bochoř								
7770					12	1792/3	Bochoř								
7770					20	2177/1	Bochoř								
7770					5	1758/2	Bochoř								
7770					4	2177/3	Bochoř								
7771	<i>Prunus sp.</i>	slivoň			2	1782/1	Bochoř						ano		
7772	<i>Prunus sp.*</i>	slivoň			9								ano	ano	
7772					5	5680/1	Kojetín								
7772					4	6953/77	Kojetín								
7773	<i>Prunus sp.*</i>	slivoň			23			4					ano	ano	
7773					3	5680/8	Kojetín								
7773					6	7335/1	Kojetín								
7773					14	7335/29	Kojetín								
7774	<i>Prunus sp.*</i>	slivoň	<i>Crataegus sp.</i>	hloh	20			3					ano	ano	
7774					1	5680/8	Kojetín								
7774					5	7335/1	Kojetín								

Číslo na mapě	Taxon		Doprovodný taxon		Plocha porostu (m <sup>2</sup> )	Parcelní číslo	Katastrální území	Stromy v porostech s průměrem nad 10 cm v kusech		Poznámka					
	Latinský název	Český název	Latinský název	Český název				10 cm - 20 cm	20 cm - 25 cm	EVL	MZCHU	MZCHU OP	Niva	Q100	jiné
7774					14	7335/29	Kojetín								
7775	<i>Prunus sp.*</i>	slivoň			15			3					ano		
7775					2	5680/8	Kojetín								
7775					2	7335/1	Kojetín								
7775					11	7335/29	Kojetín								
7776	<i>Prunus sp.*</i>	slivoň			17			2					ano		
7776					13	5680/8	Kojetín								
7776					5	7335/40	Kojetín								
7777	<i>Prunus sp.*</i>	slivoň	<i>Crataegus sp.</i>	hloh	11			3					ano		
7777					4	5680/8	Kojetín								
7777					7	7335/29	Kojetín								
7778	<i>Sambucus nigra</i>	bez černý			27	5784/2	Kojetín	3					ano		
7779	<i>Acer sp.</i>	javor	<i>Cornus sp., Fraxinus excelsior</i>	svída, jasan ztepilý	207	5784/2	Kojetín	4					ano		
7780	<i>Acer sp.</i>	javor			2	5784/2	Kojetín						ano		
7781	<i>Acer sp.</i>	javor	<i>Prunus sp.</i>	slivoň	44	5784/2	Kojetín						ano		
7782	<i>Fraxinus excelsior</i>	jasan ztepilý			42	5784/2	Kojetín	3	3				ano		
7783	<i>Prunus sp.</i>	slivoň	<i>Salix sp., Acer sp.</i>	vrba, javor	40	5784/2	Kojetín						ano		
7784	<i>Acer sp.</i>	javor	<i>Fraxinus excelsior</i>	jasan ztepilý	13	5784/2	Kojetín	1					ano		
7785	<i>Cornus sp.</i>	svída			15	5784/2	Kojetín						ano		
7786	<i>Fraxinus excelsior</i>	jasan ztepilý			3	5784/2	Kojetín			ano			ano		
7787	<i>Salix sp.</i>	vrba	<i>Acer sp., Fraxinus excelsior, Cornus sp.</i>	javor, jasan ztepilý, svída	1804	5784/2	Kojetín	103		ano			ano		
7788	<i>Rosa canina*</i>	růže šípková	<i>Fraxinus excelsior</i>	jasan ztepilý	91								ano	ano	
7788					8	6012/1	Kojetín								
7788					12	6025/1	Kojetín								
7788					27	7335/107	Kojetín								
7788					14	7335/108	Kojetín								
7788					29	7335/109	Kojetín								
7789	<i>Salix sp.</i>	vrba	<i>Acer sp., Quercus sp., Ulmus sp., Cornus sp.</i>	javor, dub, jilm, svída	644	5784/2	Kojetín	88		ano			ano	ano	
7790	<i>Prunus sp.*</i>	slivoň	<i>Rosa canina, Crataegus sp., Quercus sp.</i>	růže šípková, hloh, dub	136			22		ano			ano	ano	
7790					7	4755/61	Kojetín								
7790					18	4755/87	Kojetín								
7790					24	6080/24	Kojetín								
7790					5	6118/1	Kojetín								
7790					26	6118/2	Kojetín								
7790					37	7335/105	Kojetín								

Číslo na mapě	Taxon		Doprovodný taxon		Plocha porostu (m <sup>2</sup> )	Parcelní číslo	Katastrální území	Stromy v porostech s průměrem nad 10 cm v kusech		Poznámka					
	Latinský název	Český název	Latinský název	Český název				10 cm - 20 cm	20 cm - 25 cm	EVL	MZCHU	MZCHU OP	Niva	Q100	jiné
7790					19	7335/106	Kojetín								
7791	<i>Salix sp.</i>	vrba	<i>Prunus sp., Crataegus sp., Alnus sp., Rosa canina, Tilia sp.</i>	slivoň, hloh, olše, růže šípková, lípa	13738	5784/2	Kojetín	635	175	ano			ano	ano	
7792	<i>Acer sp.*</i>	javor	<i>Prunus sp., Quercus sp.</i>	slivoň, dub	89			4	1	ano			ano	ano	
7792					40	7335/85	Kojetín								
7792					49	7335/86	Kojetín								
7793	<i>Quercus sp.*</i>	dub	<i>Salix sp., Acer sp., Prunus sp., Fraxinus excelsior</i>	vrba, javor, slivoň, jasan ztepilý	1966			195	29	ano			ano		
7793					1724	5784/2	Kojetín								
7793					242	6118/1	Kojetín								
7794	<i>Salix sp.*</i>	vrba	<i>Quercus sp., Prunus sp., Crataegus sp.</i>	dub, slivoň, hloh	2523			145	23	ano			ano		
7794					1827	5784/2	Kojetín								
7794					376	6118/1	Kojetín								
7794					75	6118/2	Kojetín								
7794					35	7335/94	Kojetín								
7794					137	7335/95	Kojetín								
7794					73	7335/96	Kojetín								
7795	<i>Sambucus nigra*</i>	bez černý	<i>Salix sp., Populus sp.</i>	vrba, topol	67			5					ano	ano	vkp
7795					5	1005/2	Kojetín								
7795					17	1005/3	Kojetín								
7795					4	1818/409	Kojetín								
7795					1	1818/416	Kojetín								
7795					39	1005/8	Kojetín								
7795					1	7332/34	Kojetín								
7796	<i>Crataegus sp.*</i>	hloh	<i>Prunus sp.</i>	slivoň	27								ano	ano	vkp
7796					1	1005/4	Kojetín								
7796					1	1818/409	Kojetín								
7796					1	1818/416	Kojetín								
7796					25	1005/8	Kojetín								
7797	<i>Salix sp.*</i>	vrba			700			35	7				ano	ano	vkp
7797					1	1005/7	Kojetín								
7797					252	1005/10	Kojetín								
7797					56	7332/36	Kojetín								
7797					391	7332/37	Kojetín								
7798	<i>Prunus sp.*</i>	slivoň	<i>Sambucus nigra</i>	bez černý	244			3					ano	ano	vkp
7798					153	1341/33	Kojetín								

Číslo na mapě	Taxon		Doprovodný taxon		Plocha porostu (m <sup>2</sup> )	Parcelní číslo	Katastrální území	Stromy v porostech s průměrem nad 10 cm v kusech		Poznámka					
	Latinský název	Český název	Latinský název	Český název				10 cm - 20 cm	20 cm - 25 cm	EVL	MZCHU	MZCHU OP	Niva	Q100	jiné
7798					91	1005/6	Kojetín								
7799	<i>Acer negundo</i> *	javor jasanolistý	<i>Sambucus nigra, Prunus sp.</i>	bez černý, slivoň	248			21					ano	ano	vko
7799					122	1341/33	Kojetín								
7799					125	1005/6	Kojetín								
7799					1	1342/9	Kojetín								
7800	<i>Sambucus nigra</i> *	bez černý	<i>Fraxinus excelsior, Salix sp., Prunus sp.</i>	jasan ztepilý, vrba, slivoň	323			8	4				ano	ano	vkp
7800					77	209/1	Popůvky u Kojetína								
7800					34	7036/53	Kojetín								
7800					80	7036/54	Kojetín								
7800					132	7036/60	Kojetín								
7801	<i>Fraxinus excelsior</i> *	jasan ztepilý	<i>Prunus sp.</i>	slivoň	31			4					ano	ano	
7801					21	5727	Kojetín								
7801					8	6705/1	Kojetín								
7801					2	6705/11	Kojetín								
7802	<i>Fraxinus excelsior</i> *	jasan ztepilý	<i>Prunus sp.</i>	slivoň	319			17					ano	ano	
7802					89	5727	Kojetín								
7802					194	6710/6	Kojetín								
7802					36	1140/23	Kojetín								
7803	<i>Fraxinus excelsior</i>	jasan ztepilý	<i>Prunus sp.</i>	slivoň	250	1342/9	Kojetín	32	12				ano	ano	
7804	<i>Prunus sp.*</i>	slivoň			162			1					ano		
7804					12	1041/4	Kojetín								
7804					42	1041/7	Kojetín								
7804					22	1041/9	Kojetín								
7804					2	1041/11	Kojetín								
7804					14	1033/8	Kojetín								
7804					2	7332/66	Kojetín								
7804					14	7332/67	Kojetín								
7804					5	7332/68	Kojetín								
7804					5	7332/69	Kojetín								
7804					1	7332/70	Kojetín								
7804					43	7332/76	Kojetín								
7805	<i>Prunus sp.*</i>	slivoň	<i>Sambucus nigra, Rosa canina</i>	bez černý, růže šípková	188			3					ano		
7805					5	1033/16	Kojetín								
7805					13	1041/22	Kojetín								
7805					42	1041/23	Kojetín								
7805					18	1041/24	Kojetín								



Číslo na mapě	Taxon		Doprovodný taxon		Plocha porostu (m <sup>2</sup> )	Parcelní číslo	Katastrální území	Stromy v porostech s průměrem nad 10 cm v kusech		Poznámka					
	Latinský název	Český název	Latinský název	Český název				10 cm - 20 cm	20 cm - 25 cm	EVL	MZCHU	MZCHU OP	Niva	Q100	jiné
7805					25	1041/25	Kojetín								
7805					3	7332/71	Kojetín								
7805					23	7332/72	Kojetín								
7805					9	7332/73	Kojetín								
7805					16	7332/74	Kojetín								
7805					35	7332/75	Kojetín								
7806	<i>Robinia pseudoacacia</i> *	trnovník akát	<i>Populus sp., Acer negundo</i>	topol, javor jasanolistý	174			29	5				ano		
7806					105	5784/156	Kojetín								
7806					69	5784/128	Kojetín								
7807	<i>Sambucus nigra</i>	bez černý	<i>Prunus sp.</i>	slivoň	15	5784/156	Kojetín	4					ano		
7808	<i>Sambucus nigra</i>	bez černý			10	5784/156	Kojetín	2					ano		
7809	<i>Prunus sp.*</i>	slivoň	<i>Sambucus nigra</i>	bez černý	24			2					ano		
7809					9	5784/158	Kojetín								
7809					15	5784/159	Kojetín								
7810	<i>Prunus sp.*</i>	slivoň	<i>Rosa canina, Malus sp., Juglans regia, Rosa canina, Crataegus sp.</i>	růže šípková, jabloň, ořešák královský, růže šípková, hloh	1158			22	5				ano		
7810					3	1041/3	Kojetín								
7810					113	1041/5	Kojetín								
7810					235	1041/6	Kojetín								
7810					45	1041/8	Kojetín								
7810					1	1041/13	Kojetín								
7810					143	7332/81	Kojetín								
7810					19	7332/83	Kojetín								
7810					7	7332/85	Kojetín								
7810					20	7332/88	Kojetín								
7810					423	7332/76	Kojetín								
7810					121	7332/78	Kojetín								
7810					29	7332/79	Kojetín								
7811	<i>Prunus sp.*</i>	slivoň	<i>Rosa canina</i>	růže šípková	389			4	2				ano		
7811					277	1041/3	Kojetín								
7811					10	1041/25	Kojetín								
7811					47	1041/26	Kojetín								
7811					29	1041/27	Kojetín								
7811					23	1041/28	Kojetín								
7811					2	1041/29	Kojetín								
7812	<i>Rosa canina</i> *	růže šípková			37								ano		
7812					36	1041/3	Kojetín								

Číslo na mapě	Taxon		Doprovodný taxon		Plocha porostu (m <sup>2</sup> )	Parcelní číslo	Katastrální území	Stromy v porostech s průměrem nad 10 cm v kusech		Poznámka					
	Latinský název	Český název	Latinský název	Český název				10 cm - 20 cm	20 cm - 25 cm	EVL	MZCHU	MZCHU OP	Niva	Q100	jiné
7812					2	1041/21	Kojetín								
7813	<i>Prunus sp.*</i>	slivoň	<i>Malus sp., Crataegus sp., Juglans regia, Rosa canina, Salix sp.</i>	jabloň, hloh, ořešák královský, růže šípková, vrba	974			57	16				ano		
7813					2	1041/3	Kojetín								
7813					33	1041/16	Kojetín								
7813					25	1041/17	Kojetín								
7813					22	1041/18	Kojetín								
7813					21	1041/19	Kojetín								
7813					11	1041/20	Kojetín								
7813					426	5784/128	Kojetín								
7813					25	7332/90	Kojetín								
7813					154	7332/91	Kojetín								
7813					70	7332/93	Kojetín								
7813					170	7332/92	Kojetín								
7813					14	7332/77	Kojetín								
7814	<i>Rosa canina</i>	růže šípková	<i>Sambucus nigra, Malus sp., Prunus sp.</i>	bez černý, jabloň, slivoň	52	7332/92	Kojetín	2					ano		
7815	<i>Salix sp.</i>	vrba	<i>Prunus sp., Crataegus sp., Juglans regia, Rosa canina</i>	slivoň, hloh, ořešák královský, růže šípková	600	1140/6	Kojetín	56	32				ano		
7816	<i>Crataegus sp.*</i>	hloh	<i>Robinia pseudoacacia, Prunus sp., Rosa canina, Salix sp.</i>	trnovník akát, slivoň, růže šípková, vrba	2002			72	21				ano		
7816					434	5784/16	Kojetín								
7816					739	1140/6	Kojetín								
7816					591	5784/128	Kojetín								
7816					238	7332/92	Kojetín								
7817	<i>Crataegus sp.*</i>	hloh	<i>Prunus sp., Sambucus nigra, Rosa canina, Salix sp.</i>	slivoň, bez černý, růže šípková, vrba	1703			67	16				ano		
7817					98	5784/16	Kojetín								
7817					1603	5784/128	Kojetín								
7817					2	7332/92	Kojetín								
7818	<i>Prunus sp.*</i>	slivoň	<i>Crataegus sp., Juglans regia, Salix sp., Rosa canina</i>	hloh, ořešák královský, vrba, růže šípková	1309			45	5				ano		
7818					857	5784/16	Kojetín								
7818					451	1140/6	Kojetín								
7819	<i>Salix sp.</i>	vrba	<i>Quercus sp., Fraxinus excelsior</i>	dub, jasan ztepilý	238	5784/197	Kojetín	11					ano		
7820	<i>Acer sp.*</i>	javor	<i>Quercus sp., Sambucus nigra</i>	dub, bez černý	456			12					ano		
7820					360	5784/16	Kojetín								

Číslo na mapě	Taxon		Doprovodný taxon		Plocha porostu (m <sup>2</sup> )	Parcelní číslo	Katastrální území	Stromy v porostech s průměrem nad 10 cm v kusech		Poznámka					
	Latinský název	Český název	Latinský název	Český název				10 cm - 20 cm	20 cm - 25 cm	EVL	MZCHU	MZCHU OP	Niva	Q100	jiné
7820					96	5784/197	Kojetín								
7821	<i>Acer sp.*</i>	javor	<i>Robinia pseudoacacia</i> , <i>Acer negundo</i> , <i>Salix sp.</i> , <i>Fraxinus excelsior</i> , <i>Prunus sp.</i> , <i>Rosa canina</i> , <i>Sambucus nigra</i>	trnovník akát, javor jasanolistý, vrba, jasan ztepilý, slivoň, růže šípková, bez černý	3884			130	34				ano		
7821					3597	5784/16	Kojetín								
7821					287	5784/197	Kojetín								
7822	<i>Robinia pseudoacacia*</i>	trnovník akát	<i>Acer sp.</i> , <i>Quercus sp.</i> , <i>Prunus sp.</i> , <i>Rosa canina</i>	javor, dub, slivoň, růže šípková	1245			73	45				ano		
7822					1207	5784/16	Kojetín								
7822					39	5784/197	Kojetín								
7823	<i>Acer sp.</i>	javor	<i>Populus sp.</i> , <i>Fraxinus excelsior</i> , <i>Robinia pseudoacacia</i>	topol, jasan ztepilý, trnovník akát	998	5784/16	Kojetín	37					ano		
7824	<i>Fraxinus excelsior*</i>	jasan ztepilý	<i>Acer sp.</i> , <i>Robinia pseudoacacia</i> , <i>Betula pendula</i> , <i>Juglans regia</i>	javor, trnovník akát, bříza bělokorá, ořešák královský	2158			73	55				ano		
7824					14	5784/11	Kojetín								
7824					2145	5784/16	Kojetín								
7825	<i>Populus sp.*</i>	topol	<i>Acer sp.</i> , <i>Robinia pseudoacacia</i>	javor, trnovník akát	173			5	3				ano		
7825					45	5784/16	Kojetín								
7825					128	5784/15	Kojetín								
7826	<i>Acer sp.</i>	javor	<i>Fraxinus excelsior</i> , <i>Sambucus nigra</i>	jasan ztepilý, bez černý	516	5784/15	Kojetín	7					ano		
7827	<i>Fraxinus excelsior</i>	jasan ztepilý			48	4957/7	Kojetín	1	2				ano	ano	
7828	<i>Symphoricarpos albus</i>	pámelník bílý			31	5748/1	Kojetín						ano	ano	
7829	<i>Acer sp.</i>	javor	<i>Fraxinus excelsior</i>	jasan ztepilý	59	5784/16	Kojetín	1	4				ano		
7830	<i>Fraxinus excelsior</i>	jasan ztepilý	<i>Robinia pseudoacacia</i>	trnovník akát	33	5784/16	Kojetín	4	1				ano		
7831	<i>Robinia pseudoacacia*</i>	trnovník akát			133			6	1				ano		
7831					94	5784/16	Kojetín								
7831					39	5741/3	Kojetín								
7832	<i>Fraxinus excelsior</i>	jasan ztepilý			37	5784/16	Kojetín	1					ano		
7833	<i>Forsythia sp.</i>	zlatice			23	5741/3	Kojetín						ano		
7834	<i>Populus sp.*</i>	topol			172			12					ano		
7834					22	1057/1	Kojetín								
7834					116	7332/168	Kojetín								
7834					34	1057/2	Kojetín								

Číslo na mapě	Taxon		Doprovodný taxon		Plocha porostu (m <sup>2</sup> )	Parcelní číslo	Katastrální území	Stromy v porostech s průměrem nad 10 cm v kusech		Poznámka					
	Latinský název	Český název	Latinský název	Český název				10 cm - 20 cm	20 cm - 25 cm	EVL	MZCHU	MZCHU OP	Niva	Q100	jiné
7835	<i>Fraxinus excelsior</i>	jasan ztepilý	<i>Sambucus nigra</i>	bez černý	308	5784/34	Kojetín	8	1				ano	ano	
7836	<i>Fraxinus excelsior</i> *	jasan ztepilý	<i>Salix sp., Sambucus nigra</i>	vrba, bez černý	217			16	3				ano	ano	
7836					161	5784/34	Kojetín								
7836					57	7333/87	Kojetín								
7837	<i>Betula pendula</i>	bříza bělokorá	<i>Sambucus nigra, Populus sp.</i>	bez černý, topol	206	5784/34	Kojetín	11	2				ano	ano	
7838	<i>Sambucus nigra</i>	bez černý			7	7333/1	Kojetín						ano	ano	
7839	<i>Fraxinus excelsior</i> *	jasan ztepilý	<i>Robinia pseudoacacia, Sambucus nigra</i>	trnovník akát, bez černý	216			32	4				ano	ano	
7839					80	513/2	Kojetín								
7839					1	7333/87	Kojetín								
7839					134	7333/1	Kojetín								
7840	<i>Sambucus nigra</i> *	bez černý	<i>Fraxinus excelsior</i>	jasan ztepilý	409			22	2				ano	ano	
7840					21	5784/34	Kojetín								
7840					237	513/2	Kojetín								
7840					90	7333/87	Kojetín								
7840					62	7333/1	Kojetín								
7841	<i>Ailanthus altissima</i> *	pajasan žlaznatý			8								ano	ano	
7841					3	4957/10	Kojetín								
7841					5	513/23	Kojetín								
7842	<i>Acer negundo</i> *	javor jasanolistý	<i>Quercus sp., Rosa canina</i>	dub, růže šípková	92			6					ano	ano	
7842					73	4931/14	Kojetín								
7842					19	4931/119	Kojetín								
7843	<i>Acer sp.*</i>	javor	<i>Populus sp., Acer negundo, Fraxinus excelsior, Salix sp.</i>	topol, javor jasanolistý, jasan ztepilý, vrba	3040			211	76				ano	ano	
7843					8	4941/7	Kojetín								
7843					388	4921/14	Kojetín								
7843					7	4921/13	Kojetín								
7843					365	4941/11	Kojetín								
7843					118	4941/12	Kojetín								
7843					160	4921/15	Kojetín								
7843					205	4921/16	Kojetín								
7843					131	4921/17	Kojetín								
7843					17	4921/18	Kojetín								
7843					253	4931/116	Kojetín								
7843					198	4931/117	Kojetín								
7843					175	4931/118	Kojetín								
7843					45	4931/119	Kojetín								
7843					3	4931/120	Kojetín								

Číslo na mapě	Taxon		Doprovodný taxon		Plocha porostu (m <sup>2</sup> )	Parcelní číslo	Katastrální území	Stromy v porostech s průměrem nad 10 cm v kusech		Poznámka					
	Latinský název	Český název	Latinský název	Český název				10 cm - 20 cm	20 cm - 25 cm	EVL	MZCHU	MZCHU OP	Niva	Q100	jiné
7843					175	4941/8	Kojetín								
7843					543	4941/9	Kojetín								
7843					249	4941/10	Kojetín								
7844	<i>Fraxinus excelsior</i> *	jasan ztepilý	<i>Acer sp., Acer negundo, Quercus sp., Salix sp., Populus sp., Alnus sp.</i>	javor, javor jasanolistý, dub, vrba, topol, olše	8566			520	330				ano	ano	
7844					1840	4942/1	Kojetín								
7844					279	4941/4	Kojetín								
7844					142	4941/7	Kojetín								
7844					437	4935/1	Kojetín								
7844					45	4921/13	Kojetín								
7844					396	4937/2	Kojetín								
7844					20	4931/110	Kojetín								
7844					200	4931/111	Kojetín								
7844					80	4931/112	Kojetín								
7844					515	4931/113	Kojetín								
7844					421	4931/114	Kojetín								
7844					910	4935/2	Kojetín								
7844					205	4935/3	Kojetín								
7844					12	7333/73	Kojetín								
7844					247	7333/72	Kojetín								
7844					97	7333/74	Kojetín								
7844					369	7333/75	Kojetín								
7844					577	7333/76	Kojetín								
7844					1084	7333/1	Kojetín								
7844					106	7333/77	Kojetín								
7844					585	7333/78	Kojetín								
7845	<i>Salix sp.*</i>	vrba	<i>Fraxinus excelsior</i>	jasan ztepilý	1746			57	8				ano	ano	
7845					118	4944/2	Kojetín								
7845					784	4942/1	Kojetín								
7845					67	5784/17	Kojetín								
7845					99	4941/1	Kojetín								
7845					627	7333/1	Kojetín								
7845					53	7333/78	Kojetín								
7846	<i>Salix sp.*</i>	vrba			326			25	5				ano	ano	vkp
7846					41	4942/1	Kojetín								
7846					285	5784/17	Kojetín								

Číslo na mapě	Taxon		Doprovodný taxon		Plocha porostu (m <sup>2</sup> )	Parcelní číslo	Katastrální území	Stromy v porostech s průměrem nad 10 cm v kusech		Poznámka					
	Latinský název	Český název	Latinský název	Český název				10 cm - 20 cm	20 cm - 25 cm	EVL	MZCHU	MZCHU OP	Niva	Q100	jiné
7847	<i>Fraxinus excelsior</i>	jasan ztepilý	<i>Salix sp., Alnus glutinosa, Rosa canina</i>	vrba, olše lepkavá, růže šípková	1407	5784/17	Kojetín	52	15				ano	ano	vkp
7848	<i>Populus sp.</i>	topol	<i>Rosa canina, Quercus sp.</i>	růže šípková, dub	27	5784/17	Kojetín	3					ano	ano	vkp
7849	<i>Salix sp.</i>	vrba	<i>Prunus sp.</i>	slivoň	383	5784/17	Kojetín	12	5				ano	ano	vkp
7850	<i>Salix sp.*</i>	vrba			201			17	3				ano	ano	vkp
7850					159	5784/17	Kojetín								
7850					42	4921/8	Kojetín								
7851	<i>Salix sp.*</i>	vrba			250			23	6				ano	ano	vkp
7851					2	4931/1	Kojetín								
7851					156	5784/17	Kojetín								
7851					92	4921/8	Kojetín								
7852	<i>Salix sp.</i>	vrba	<i>Prunus sp.</i>	slivoň	1444	5784/17	Kojetín	220	45				ano	ano	vkp
7853	<i>Acer negundo*</i>	javor jasanolistý			95			16					ano	ano	
7853					4	4931/93	Kojetín								
7853					91	7333/37	Kojetín								
7854	<i>Acer sp.*</i>	javor	<i>Prunus sp., Acer negundo, Sambucus nigra</i>	slivoň, javor jasanolistý, bez černý	952			37	21				ano	ano	
7854					344	5784/2	Kojetín								
7854					142	6953/1	Kojetín								
7854					452	4908/2	Kojetín								
7854					13	6953/3	Kojetín								
7855	<i>Acer campestre*</i>	javor babyka	<i>Crataegus sp.</i>	hloh	98			16					ano		
7855					94	5784/2	Kojetín								
7855					4	7335/43	Kojetín								
7856	<i>Acer sp.*</i>	javor	<i>Prunus sp., Sambucus nigra</i>	slivoň, bez černý	1414			45	25				ano		
7856					1136	5784/2	Kojetín								
7856					205	4915/2	Kojetín								
7856					1	7335/41	Kojetín								
7856					72	7335/42	Kojetín								
7857	<i>Salix sp.</i>	vrba			162	5784/2	Kojetín	11					ano		vkp
7858	<i>Acer sp.*</i>	javor	<i>Salix sp., Sambucus nigra, Juglans regia, Euonymus europaeus, Quercus sp.</i>	vrba, bez černý, ořešák královský, brslen evropský, dub	1270			76	45				ano	ano	
7858					448	5784/17	Kojetín								
7858					276	5784/9	Kojetín								
7858					546	7333/103	Kojetín								
7859	<i>Fraxinus excelsior*</i>	jasan ztepilý	<i>Sambucus nigra, Prunus sp.</i>	bez černý, slivoň	122			4	2				ano	ano	
7859					96	5784/17	Kojetín								

Číslo na mapě	Taxon		Doprovodný taxon		Plocha porostu (m <sup>2</sup> )	Parcelní číslo	Katastrální území	Stromy v porostech s průměrem nad 10 cm v kusech		Poznámka					
	Latinský název	Český název	Latinský název	Český název				10 cm - 20 cm	20 cm - 25 cm	EVL	MZCHU	MZCHU OP	Niva	Q100	jiné
7859					2	6430/14	Kojetín								
7859					24	7333/102	Kojetín								
7860	<i>Fraxinus excelsior</i>	jasan ztepilý			760	5784/17	Kojetín	55	15				ano		
7861	<i>Sambucus nigra</i> *	bez černý	<i>Populus sp.</i>	topol	738			24					ano	ano	
7861					58	5784/34	Kojetín								
7861					680	5784/17	Kojetín								
7862	<i>Fraxinus excelsior</i> *	jasan ztepilý			273			32	4				ano		
7862					114	5784/34	Kojetín								
7862					159	5784/17	Kojetín								
7863	<i>Fraxinus excelsior</i>	jasan ztepilý	<i>Acer sp., Ulmus sp., Sambucus nigra</i>	javor, jilm, bez černý	281	5784/34	Kojetín	47	13				ano		
7864	<i>Salix sp.*</i>	vrba	<i>Rosa canina, Quercus sp., Euonymus europaeus, Prunus sp., Fraxinus excelsior</i>	růže šípková, dub, brslen evropský, slivoň, jasan ztepilý	661			15	3				ano	ano	
7864					40	4931/74	Kojetín								
7864					4	7333/66	Kojetín								
7864					618	7333/1	Kojetín								
7865	<i>Salix sp.</i>	vrba	<i>Prunus sp., Sambucus nigra, Euonymus europaeus</i>	slivoň, bez černý, brslen evropský	330	7333/1	Kojetín	7					ano	ano	
7866	<i>Salix sp.</i>	vrba	<i>Prunus sp., Fraxinus excelsior, Euonymus europaeus, Sambucus nigra</i>	slivoň, jasan ztepilý, brslen evropský, bez černý	464	7333/1	Kojetín	12	7				ano	ano	
7867	<i>Fraxinus excelsior</i>	jasan ztepilý	<i>Prunus sp., Sambucus nigra, Quercus sp.</i>	slivoň, bez černý, dub	1046	7333/1	Kojetín	32	6				ano	ano	vkp
7868	<i>Salix sp.*</i>	vrba	<i>Prunus sp., Fraxinus excelsior</i>	slivoň, jasan ztepilý	344			19	11				ano	ano	vkp
7868					82	5627/2	Kojetín								
7868					234	7333/1	Kojetín								
7868					27	7333/14	Kojetín								
7869	<i>Sambucus nigra</i>	bez černý	<i>Corylus avellana, Prunus sp.</i>	líška obecná, slivoň	369	7333/1	Kojetín	4					ano	ano	
7870	<i>Salix sp.</i>	vrba			6552	7333/1	Kojetín	132	120				ano		
7871	<i>Salix sp.</i>	vrba			108	7333/1	Kojetín		3				ano		
7872	<i>Populus sp.*</i>	topol	<i>Robinia pseudoacacia, Salix sp., Fraxinus excelsior, Rosa canina</i>	trnovník akát, vrba, jasan ztepilý, růže šípková	1635			240	85				ano	ano	
7872					2	5681/22	Kojetín								
7872					41	5681/17	Kojetín								
7872					201	5681/24	Kojetín								
7872					68	5681/13	Kojetín								

Číslo na mapě	Taxon		Doprovodný taxon		Plocha porostu (m <sup>2</sup> )	Parcelní číslo	Katastrální území	Stromy v porostech s průměrem nad 10 cm v kusech		Poznámka					
	Latinský název	Český název	Latinský název	Český název				10 cm - 20 cm	20 cm - 25 cm	EVL	MZCHU	MZCHU OP	Niva	Q100	jiné
7872					98	5681/21	Kojetín								
7872					64	5681/23	Kojetín								
7872					122	5681/9	Kojetín								
7872					142	5681/27	Kojetín								
7872					82	5681/16	Kojetín								
7872					9	5681/6	Kojetín								
7872					1	5681/30	Kojetín								
7872					31	5681/11	Kojetín								
7872					20	5681/28	Kojetín								
7872					199	5681/14	Kojetín								
7872					165	5681/10	Kojetín								
7872					238	5681/15	Kojetín								
7872					125	5681/18	Kojetín								
7872					30	7335/151	Kojetín								
7873	<i>Acer negundo*</i>	javor jasanolistý	<i>Prunus sp.</i>	slivoň	393			34	8				ano	ano	
7873					76	5784/2	Kojetín								
7873					317	6312	Kojetín								
7874	<i>Fraxinus excelsior*</i>	jasan ztepilý	<i>Acer sp., Salix sp., Populus sp., Tilia sp., Alnus sp., Rosa canina, Amorpha fruticosa</i>	javor, vrba, topol, lípa, olše, růže šípková, netvařec křovitý	4639			550	250				ano	ano	
7874					85	6040/6	Kojetín								
7874					20	5681/26	Kojetín								
7874					153	6012/3	Kojetín								
7874					253	5681/24	Kojetín								
7874					336	5681/33	Kojetín								
7874					145	5784/2	Kojetín								
7874					329	5681/35	Kojetín								
7874					129	6040/5	Kojetín								
7874					109	5681/21	Kojetín								
7874					26	6012/6	Kojetín								
7874					248	5681/9	Kojetín								
7874					15	5681/31	Kojetín								
7874					323	5681/27	Kojetín								
7874					49	6012/2	Kojetín								
7874					41	5681/37	Kojetín								
7874					204	6040/3	Kojetín								
7874					216	5681/5	Kojetín								
7874					192	5681/6	Kojetín								



Číslo na mapě	Taxon		Doprovodný taxon		Plocha porostu (m <sup>2</sup> )	Parcelní číslo	Katastrální území	Stromy v porostech s průměrem nad 10 cm v kusech		Poznámka					
	Latinský název	Český název	Latinský název	Český název				10 cm - 20 cm	20 cm - 25 cm	EVL	MZCHU	MZCHU OP	Niva	Q100	jiné
7874					44	5681/30	Kojetín								
7874					85	5681/36	Kojetín								
7874					33	5681/4	Kojetín								
7874					31	6012/7	Kojetín								
7874					30	6012/5	Kojetín								
7874					1	5681/20	Kojetín								
7874					254	5681/14	Kojetín								
7874					15	6012/8	Kojetín								
7874					44	5681/32	Kojetín								
7874					3	6040/7	Kojetín								
7874					261	5681/10	Kojetín								
7874					244	5681/15	Kojetín								
7874					130	5681/18	Kojetín								
7874					3	6012/4	Kojetín								
7874					186	6040/4	Kojetín								
7874					61	7335/110	Kojetín								
7874					32	7335/109	Kojetín								
7874					1	7335/121	Kojetín								
7874					61	7335/122	Kojetín								
7874					106	7335/123	Kojetín								
7874					73	7335/124	Kojetín								
7874					27	7335/125	Kojetín								
7874					14	7335/126	Kojetín								
7874					27	7335/127	Kojetín								
7875	<i>Populus sp.*</i>	topol	<i>Fraxinus excelsior, Acer sp.</i>	jasan ztepilý, javor	804			32	18				ano	ano	
7875					107	5779/2	Kojetín								
7875					318	5779/4	Kojetín								
7875					217	5779/6	Kojetín								
7875					162	7335/152	Kojetín								
7876	<i>Populus sp.*</i>	topol	<i>Fraxinus excelsior, Sambucus nigra, Prunus sp., Rosa canina</i>	jasan ztepilý, bez černý, slivoň, růže šípková	1031			59	27				ano	ano	
7876					770	5779/2	Kojetín								
7876					7	6040/16	Kojetín								
7876					255	7335/152	Kojetín								
7877	<i>Quercus sp.*</i>	dub			150			2		ano			ano	ano	
7877					3	5684/13	Kojetín								
7877					147	7335/200	Kojetín								

Číslo na mapě	Taxon		Doprovodný taxon		Plocha porostu (m <sup>2</sup> )	Parcelní číslo	Katastrální území	Stromy v porostech s průměrem nad 10 cm v kusech		Poznámka					
	Latinský název	Český název	Latinský název	Český název				10 cm - 20 cm	20 cm - 25 cm	EVL	MZCHU	MZCHU OP	Niva	Q100	jiné
7879	<i>Quercus sp.*</i>	dub	<i>Fraxinus excelsior, Alnus glutinosa, Prunus sp.</i>	jasan ztepilý, olše lepkavá, slivoň	869			78	55	ano			ano	ano	
7879					45	4755/138	Kojetín								
7879					2	4710/36	Kojetín								
7879					428	4710/37	Kojetín								
7879					2	4710/26	Kojetín								
7879					20	4710/27	Kojetín								
7879					8	4710/28	Kojetín								
7879					168	4710/34	Kojetín								
7879					2	5684/11	Kojetín								
7879					14	5684/12	Kojetín								
7879					29	7335/181	Kojetín								
7879					146	7335/182	Kojetín								
7879					5	7335/183	Kojetín								
7880	<i>Fraxinus excelsior*</i>	jasan ztepilý	<i>Crataegus sp., Quercus sp.</i>	hloh, dub	116			2		ano			ano	ano	
7880					49	4710/37	Kojetín								
7880					3	4710/21	Kojetín								
7880					1	4710/22	Kojetín								
7880					2	5684/12	Kojetín								
7880					27	7335/177	Kojetín								
7880					15	7335/178	Kojetín								
7880					2	7335/179	Kojetín								
7880					9	7335/180	Kojetín								
7880					8	7335/181	Kojetín								
7881	<i>Quercus sp.*</i>	dub	<i>Fraxinus excelsior, Alnus glutinosa, Tilia sp.</i>	jasan ztepilý, olše lepkavá, lípa	1407			330	90	ano			ano	ano	
7881					33	4710/17	Kojetín								
7881					2	4710/18	Kojetín								
7881					52	4710/19	Kojetín								
7881					120	4710/20	Kojetín								
7881					363	4710/32	Kojetín								
7881					96	4755/126	Kojetín								
7881					29	4755/129	Kojetín								
7881					107	5684/7	Kojetín								
7881					2	5684/14	Kojetín								
7881					276	7335/173	Kojetín								
7881					103	7335/174	Kojetín								
7881					54	7335/175	Kojetín								

Číslo na mapě	Taxon		Doprovodný taxon		Plocha porostu (m <sup>2</sup> )	Parcelní číslo	Katastrální území	Stromy v porostech s průměrem nad 10 cm v kusech		Poznámka					
	Latinský název	Český název	Latinský název	Český název				10 cm - 20 cm	20 cm - 25 cm	EVL	MZCHU	MZCHU OP	Niva	Q100	jiné
7881					121	7335/176	Kojetín								
7881					49	7335/177	Kojetín								
7882	<i>Quercus sp.*</i>	dub	<i>Rosa canina</i>	růže šípková	112			2		ano			ano	ano	
7882					4	4755/3	Kojetín								
7882					101	4710/2	Kojetín								
7882					7	4710/32	Kojetín								
7883	<i>Quercus sp.*</i>	dub	<i>Fraxinus excelsior</i>	jasan ztepilý	846			65	20	ano			ano	ano	
7883					78	4709/27	Kojetín								
7883					44	4709/3	Kojetín								
7883					4	4709/9	Kojetín								
7883					721	5684/7	Kojetín								
7884	<i>Quercus sp.*</i>	dub	<i>Fraxinus excelsior</i>	jasan ztepilý	504			250	100	ano			ano	ano	
7884					2	4710/13	Kojetín								
7884					45	4710/14	Kojetín								
7884					6	4710/15	Kojetín								
7884					42	4710/16	Kojetín								
7884					21	4755/107	Kojetín								
7884					1	4710/31	Kojetín								
7884					119	7335/167	Kojetín								
7884					196	7335/168	Kojetín								
7884					6	7335/169	Kojetín								
7884					60	7335/170	Kojetín								
7884					6	7335/171	Kojetín								
7885	<i>Quercus sp.*</i>	dub	<i>Fraxinus excelsior, Alnus glutinosa</i>	jasan ztepilý, olše lepkavá	654			250	80	ano			ano	ano	
7885					71	4710/4	Kojetín								
7885					4	4710/5	Kojetín								
7885					31	4710/6	Kojetín								
7885					15	4710/7	Kojetín								
7885					36	4710/8	Kojetín								
7885					11	4755/100	Kojetín								
7885					204	4710/39	Kojetín								
7885					22	4710/9	Kojetín								
7885					30	4710/10	Kojetín								
7885					8	4710/11	Kojetín								
7885					50	4710/12	Kojetín								
7885					18	4710/13	Kojetín								
7885					13	4755/39	Kojetín								

Číslo na mapě	Taxon		Doprovodný taxon		Plocha porostu (m <sup>2</sup> )	Parcelní číslo	Katastrální území	Stromy v porostech s průměrem nad 10 cm v kusech		Poznámka					
	Latinský název	Český název	Latinský název	Český název				10 cm - 20 cm	20 cm - 25 cm	EVL	MZCHU	MZCHU OP	Niva	Q100	jiné
7885					12	4755/40	Kojetín								
7885					20	4755/41	Kojetín								
7885					6	4755/43	Kojetín								
7885					79	4755/44	Kojetín								
7885					22	5684/6	Kojetín								
7886	<i>Crataegus sp.*</i>	hloh	<i>Prunus sp.</i>	slivoň	47					ano			ano	ano	
7886					29	4710/5	Kojetín								
7886					18	4710/39	Kojetín								
7887	<i>Quercus sp.*</i>	dub	<i>Fraxinus excelsior, Crataegus sp., Euonymus europaeus</i>	jasan ztepilý, hloh, brslen evropský	667			50	30	ano			ano	ano	
7887					10	4710/1	Kojetín								
7887					81	4710/3	Kojetín								
7887					21	4710/38	Kojetín								
7887					39	4710/39	Kojetín								
7887					29	4755/34	Kojetín								
7887					27	6012/75	Kojetín								
7887					5	6012/76	Kojetín								
7887					11	6012/78	Kojetín								
7887					1	6025/51	Kojetín								
7887					26	6012/74	Kojetín								
7887					49	7335/161	Kojetín								
7887					282	7335/162	Kojetín								
7887					62	7335/163	Kojetín								
7887					24	7335/160	Kojetín								
7888	<i>Fraxinus excelsior</i>	jasan ztepilý	<i>Prunus sp., Ligustrum vulgare</i>	slivoň, ptačí zob obecný	170	7334/1	Kojetín	15	3				ano	ano	
7889	<i>Rosa canina</i>	růže šípková			6	7334/10	Kojetín						ano	ano	
7890	<i>Acer pseudoplatanus*</i>	javor klen	<i>Fraxinus excelsior, Sambucus nigra, Prunus sp.</i>	jasan ztepilý, bez černý, slivoň	411			40	14				ano		
7890					12	5587/91	Kojetín								
7890					325	5670/4	Kojetín								
7890					44	7334/16	Kojetín								
7890					8	5670/12	Kojetín								
7890					22	7334/19	Kojetín								
7891	<i>Populus sp.*</i>	topol	<i>Acer sp., Sambucus nigra</i>	javor, bez černý	800			66	25				ano	ano	
7891					244	5670/1	Kojetín								
7891					68	1334/10	Kojetín								
7891					31	1334/11	Kojetín								
7891					80	5670/8	Kojetín								

Číslo na mapě	Taxon		Doprovodný taxon		Plocha porostu (m <sup>2</sup> )	Parcelní číslo	Katastrální území	Stromy v porostech s průměrem nad 10 cm v kusech		Poznámka					
	Latinský název	Český název	Latinský název	Český název				10 cm - 20 cm	20 cm - 25 cm	EVL	MZCHU	MZCHU OP	Niva	Q100	jiné
7891					41	5670/9	Kojetín								
7891					15	5670/4	Kojetín								
7891					12	7334/11	Kojetín								
7891					124	7334/12	Kojetín								
7891					76	7334/13	Kojetín								
7891					111	7334/15	Kojetín								
7892	<i>Prunus sp.</i>	slivoň	<i>Sambucus nigra, Rosa canina</i>	bez černý, růže šípková	399	5784/16	Kojetín	56	25				ano		
7893	<i>Sambucus nigra*</i>	bez černý	<i>Fraxinus excelsior</i>	jasan ztepilý	77								ano		
7893					68	5784/16	Kojetín								
7893					9	5784/199	Kojetín								
7894	<i>Crataegus sp.</i>	hloh			209	5784/17	Kojetín	32	14				ano	ano	
7895	<i>Fraxinus excelsior</i>	jasan ztepilý			191	5784/17	Kojetín	29	7				ano		
7896	<i>Sambucus nigra</i>	bez černý			1	5784/160	Kojetín						ano		
7897	<i>Malus sp.</i>	jabloň			5	5784/162	Kojetín						ano		
7898	<i>Sambucus nigra</i>	bez černý			2	7332/180	Kojetín						ano		
7899	<i>Sambucus nigra</i>	bez černý			4	1145	Kojetín						ano		
7900	<i>Rosa canina</i>	růže šípková			1	1145	Kojetín						ano		
7901	<i>Syringa vulgaris</i>	šeřík obecný	<i>Prunus sp.</i>	slivoň	5	st. 917	Kojetín						ano		
7902	<i>Prunus sp.</i>	slivoň	<i>Acer sp.</i>	javor	16	5784/16	Kojetín						ano		
7903	<i>Sambucus nigra</i>	bez černý	<i>Rosa canina</i>	růže šípková	5	st. 915	Kojetín						ano		
7904	<i>Acer sp.</i>	javor	<i>Rosa canina</i>	růže šípková	16	5784/16	Kojetín						ano		
7905	<i>Rosa canina</i>	růže šípková			8	5784/34	Kojetín						ano	ano	
7906	<i>Fraxinus excelsior</i>	jasan ztepilý	<i>Crataegus sp.</i>	hloh	9	7333/1	Kojetín						ano	ano	
7907	<i>Sambucus nigra</i>	bez černý			2	513/6	Kojetín						ano	ano	
7908	<i>Sambucus nigra</i>	bez černý			1	513/6	Kojetín						ano	ano	
7909	<i>Sambucus nigra</i>	bez černý			22	513/6	Kojetín						ano	ano	
7910	<i>Acer negundo</i>	javor jasanolistý	<i>Rosa canina</i>	růže šípková	4	513/6	Kojetín						ano	ano	
7911	<i>Sambucus nigra</i>	bez černý	<i>Acer negundo</i>	javor jasanolistý	13	513/6	Kojetín						ano	ano	
7912	<i>Sambucus nigra</i>	bez černý			19	513/6	Kojetín						ano	ano	
7913	<i>Salix caprea</i>	vrba jíva	<i>Prunus sp.</i>	slivoň	39	7333/1	Kojetín						ano	ano	
7914	<i>Sambucus nigra</i>	bez černý			1	7333/15	Kojetín						ano		
7915	<i>Rosa canina</i>	růže šípková			12	5063/1	Kojetín						ano		
7916	<i>Prunus sp.</i>	slivoň			2	7333/1	Kojetín						ano	ano	
7917	<i>Prunus sp.</i>	slivoň			13	7333/1	Kojetín						ano		
7918	<i>Alnus sp.</i>	olše	<i>Salix caprea</i>	vrba jíva	35	7333/1	Kojetín						ano		
7919	<i>Crataegus sp.</i>	hloh	<i>Fraxinus excelsior</i>	jasan ztepilý	4	5784/17	Kojetín						ano	ano	vkp
7920	<i>Ulmus sp.</i>	jilm			7	5784/17	Kojetín						ano	ano	vkp
7921	<i>Fraxinus excelsior</i>	jasan ztepilý			5	5784/17	Kojetín						ano	ano	vkp

Číslo na mapě	Taxon		Doprovodný taxon		Plocha porostu (m <sup>2</sup> )	Parcelní číslo	Katastrální území	Stromy v porostech s průměrem nad 10 cm v kusech		Poznámka					
	Latinský název	Český název	Latinský název	Český název				10 cm - 20 cm	20 cm - 25 cm	EVL	MZCHU	MZCHU OP	Niva	Q100	jiné
7922	<i>Sambucus nigra</i>	bez černý			34	5784/17	Kojetín						ano	ano	vkp
7923	<i>Fraxinus excelsior</i>	jasan ztepilý			16	5784/17	Kojetín						ano	ano	vkp
7924	<i>Salix sp.</i>	vrba	<i>Sambucus nigra, Fraxinus excelsior</i>	bez černý, jasan ztepilý	39	5784/17	Kojetín						ano	ano	vkp
7925	<i>Rosa canina</i>	růže šípková			5	5784/17	Kojetín						ano	ano	vkp
7926	<i>Fraxinus excelsior</i>	jasan ztepilý			6	5784/17	Kojetín						ano	ano	vkp
7927	<i>Salix sp.</i>	vrba			5	5784/17	Kojetín						ano	ano	vkp
7928	<i>Fraxinus excelsior</i>	jasan ztepilý	<i>Prunus sp.</i>	slivoň	23	5784/17	Kojetín						ano	ano	vkp
7929	<i>Salix sp.</i>	vrba			5	5784/17	Kojetín						ano	ano	vkp
7930	<i>Fraxinus excelsior</i>	jasan ztepilý			28	5784/17	Kojetín						ano	ano	vkp
7931	<i>Prunus sp.</i>	slivoň			1	5784/17	Kojetín						ano	ano	vkp
7932	<i>Prunus sp.</i>	slivoň			4	5784/17	Kojetín						ano	ano	vkp
7933	<i>Quercus sp.</i>	dub	<i>Rosa canina, Sambucus nigra</i>	růže šípková, bez černý	32	5784/17	Kojetín						ano		
7934	<i>Crataegus sp.</i>	hloh			7	5784/17	Kojetín						ano		
7935	<i>Crataegus sp.</i>	hloh			12	5784/17	Kojetín						ano	ano	
7936	<i>Rosa canina</i>	růže šípková			3	5784/17	Kojetín						ano		
7937	<i>Sambucus nigra</i>	bez černý			16	5784/17	Kojetín						ano		
7938	<i>Rosa canina</i>	růže šípková			5	5784/2	Kojetín						ano	ano	
7939	<i>Malus sp.</i>	jabloň			3	5784/2	Kojetín						ano	ano	
7940	<i>Sambucus nigra</i>	bez černý			1	5784/2	Kojetín						ano	ano	
7941	<i>Acer negundo</i>	javor jasanolistý			16	5784/2	Kojetín						ano	ano	
7942	<i>Acer negundo</i>	javor jasanolistý			3	7335/44	Kojetín						ano	ano	
7943	<i>Rosa canina</i>	růže šípková			3	5784/2	Kojetín						ano		
7944	<i>Malus sp.</i>	jabloň			5	5784/2	Kojetín						ano		
7945	<i>Sambucus nigra</i>	bez černý			7	7335/44	Kojetín						ano	ano	
7946	<i>Rosa canina</i>	růže šípková			6	7335/44	Kojetín						ano	ano	
7947	<i>Crataegus sp.</i>	hloh			4	5784/2	Kojetín						ano		
7948	<i>Rosa canina</i>	růže šípková			4	5784/2	Kojetín						ano		
7949	<i>Sambucus nigra</i>	bez černý			31	5784/17	Kojetín						ano		
7950	<i>Sambucus nigra</i>	bez černý			28	5784/17	Kojetín						ano		
7951	<i>Prunus sp.</i>	slivoň			39	5784/17	Kojetín						ano		
7952	<i>Rosa canina</i>	růže šípková			8	5784/17	Kojetín						ano		
7953	<i>Malus sp.</i>	jabloň			6	5784/17	Kojetín						ano		
7954	<i>Rosa canina</i>	růže šípková			11	5784/17	Kojetín						ano		
7955	<i>Juglans regia</i>	ořešák královský			4	5784/17	Kojetín						ano		
7956	<i>Salix caprea</i>	vrba jíva	<i>Robinia pseudoacacia, Sambucus nigra</i>	trnovník akát, bez černý	24	5784/17	Kojetín						ano		
7957	<i>Fraxinus excelsior</i>	jasan ztepilý			3	5784/17	Kojetín						ano		

Číslo na mapě	Taxon		Doprovodný taxon		Plocha porostu (m <sup>2</sup> )	Parcelní číslo	Katastrální území	Stromy v porostech s průměrem nad 10 cm v kusech		Poznámka					
	Latinský název	Český název	Latinský název	Český název				10 cm - 20 cm	20 cm - 25 cm	EVL	MZCHU	MZCHU OP	Niva	Q100	jiné
7958	<i>Acer sp.</i>	javor			5	5784/17	Kojetín						ano		
7959	<i>Fraxinus excelsior</i>	jasan ztepilý			37	5784/17	Kojetín						ano		
7960	<i>Malus sp.</i>	jabloň			3	5784/17	Kojetín						ano		
7961	<i>Quercus sp.</i>	dub			3	5784/17	Kojetín						ano		
7962	<i>Fraxinus excelsior</i>	jasan ztepilý			8	5784/17	Kojetín						ano		
7963	<i>Quercus sp.</i>	dub			4	5784/17	Kojetín						ano		
7964	<i>Fraxinus excelsior</i>	jasan ztepilý			9	5784/17	Kojetín						ano		
7965	<i>Cornus sp.</i>	svída			4	5784/17	Kojetín						ano		
7966	<i>Juglans regia</i>	ořešák královský			6	5784/17	Kojetín						ano		
7967	<i>Sambucus nigra</i>	bez černý			7	5784/17	Kojetín						ano		
7968	<i>Rosa canina</i>	růže šípková	<i>Prunus sp.</i>	slivoň	19	5784/17	Kojetín						ano		
7969	<i>Fraxinus excelsior</i>	jasan ztepilý			24	5784/17	Kojetín						ano		
7970	<i>Fraxinus excelsior</i>	jasan ztepilý			4	5784/34	Kojetín						ano		
7971	<i>Acer sp.</i>	javor			7	5784/34	Kojetín						ano		
7972	<i>Sambucus nigra</i>	bez černý			2	5784/34	Kojetín						ano		
7973	<i>Sambucus nigra</i>	bez černý	<i>Prunus sp.</i>	slivoň	17	5784/34	Kojetín						ano	ano	
7974	<i>Thuja sp.</i>	zerav			30	513/3	Kojetín						ano	ano	
7975	<i>Sambucus nigra</i> *	bez černý	<i>Populus sp., Prunus sp.</i>	topol, slivoň	561			53	14				ano	ano	vkp
7975					42	215/116	Popůvky u Kojetína								
7975					225	212/3	Popůvky u Kojetína								
7975					2	272/22	Popůvky u Kojetína								
7975					31	282/60	Popůvky u Kojetína								
7975					119	282/61	Popůvky u Kojetína								
7975					5	282/70	Popůvky u Kojetína								
7975					135	282/110	Popůvky u Kojetína								
7976	<i>Rosa canina</i> *	růže šípková	<i>Prunus sp.</i>	slivoň	210			32	15				ano	ano	vkp
7976					19	282/52	Popůvky u Kojetína								
7976					9	282/53	Popůvky u Kojetína								

Číslo na mapě	Taxon		Doprovodný taxon		Plocha porostu (m <sup>2</sup> )	Parcelní číslo	Katastrální území	Stromy v porostech s průměrem nad 10 cm v kusech		Poznámka					
	Latinský název	Český název	Latinský název	Český název				10 cm - 20 cm	20 cm - 25 cm	EVL	MZCHU	MZCHU OP	Niva	Q100	jiné
7976					61	282/54	Popůvky u Kojetína								
7976					94	282/55	Popůvky u Kojetína								
7976					26	210/47	Popůvky u Kojetína								
7979	<i>Quercus sp.*</i>	dub	<i>Tilia sp.</i>	lípa	244			35	17	ano			ano	ano	
7979					109	1911/17	Chropyně								
7979					23	1911/2	Chropyně								
7979					68	2455/2	Chropyně								
7979					43	2455/1	Chropyně								
7980	<i>Populus sp.</i>	topol			39	7332/168	Kojetín						ano		
7981	<i>Sambucus nigra</i>	bez černý			4	1005/8	Kojetín						ano	ano	
7982	<i>Fraxinus excelsior</i>	jasan ztepilý	<i>Prunus sp.</i>	slivoň	18	1342/9	Kojetín						ano	ano	
7983	<i>Salix sp.</i>	vrba			8	5777/1	Kojetín						ano	ano	
7984	<i>Prunus sp.</i>	slivoň			3	5727	Kojetín						ano	ano	
7985	<i>Prunus sp.</i>	slivoň			7	5777/1	Kojetín						ano		
7986	<i>Prunus sp.</i>	slivoň			39	1347/2	Kojetín						ano	ano	
7987	<i>Sambucus nigra</i>	bez černý			4	7036/52	Kojetín						ano	ano	
7988	<i>Sambucus nigra</i>	bez černý	<i>Prunus sp.</i>	slivoň	6	7036/52	Kojetín						ano	ano	
7989	<i>Sambucus nigra</i>	bez černý			2	7036/52	Kojetín						ano	ano	
7990	<i>Sambucus nigra</i>	bez černý			3	7036/51	Kojetín						ano	ano	
7991	<i>Sambucus nigra</i>	bez černý	<i>Salix sp., Rosa canina</i>	vrba, růže šípková	7	7036/51	Kojetín						ano	ano	
7992	<i>Acer pseudoplatanus</i>	javor klen			3	7332/149	Kojetín						ano		
7993	<i>Sambucus nigra</i>	bez černý			4	5784/16	Kojetín						ano		
7994	<i>Sambucus nigra</i>	bez černý			1	5784/16	Kojetín						ano		
7995	<i>Thuja sp.</i>	zerav			37	513/2	Kojetín						ano	ano	
7996	<i>Carpinus sp.</i>	habr			39	282/78	Popůvky u Kojetína						ano	ano	
7997	<i>Carpinus sp.</i>	habr			39	214/3	Popůvky u Kojetína						ano	ano	
7998	<i>Picea abies</i>	smrk ztepilý			3	282/72	Popůvky u Kojetína						ano	ano	
7999	<i>Sambucus nigra</i>	bez černý			12	282/72	Popůvky u Kojetína						ano	ano	
8000	<i>Prunus sp.</i>	slivoň	<i>Rosa canina, Sambucus nigra</i>	růže šípková, bez černý	26	282/97	Popůvky u Kojetína						ano	ano	



Číslo na mapě	Taxon		Doprovodný taxon		Plocha porostu (m <sup>2</sup> )	Parcelní číslo	Katastrální území	Stromy v porostech s průměrem nad 10 cm v kusech		Poznámka					
	Latinský název	Český název	Latinský název	Český název				10 cm - 20 cm	20 cm - 25 cm	EVL	MZCHU	MZCHU OP	Niva	Q100	jiné
8001	<i>Rosa canina</i>	růže šípková			5	282/97	Popůvky u Kojetína						ano	ano	
8002	<i>Prunus sp.</i>	slivoň			4	1334/16	Kojetín						ano	ano	
8003	<i>Prunus sp.</i>	slivoň			4	1334/16	Kojetín						ano	ano	
8004	<i>Prunus sp.</i>	slivoň			1	1334/16	Kojetín						ano	ano	
8005	<i>Prunus sp.</i>	slivoň			2	1334/16	Kojetín						ano	ano	
8006	<i>Sambucus nigra</i>	bez černý	<i>Prunus sp.</i>	slivoň	7	1334/16	Kojetín						ano	ano	
8007	<i>Salix sp.*</i>	vrba	<i>Sambucus nigra</i>	bez černý	512			53	14				ano	ano	vkp
8007					38	1341/33	Kojetín								
8007					12	1005/6	Kojetín								
8007					5	1342/9	Kojetín								
8007					234	7332/36	Kojetín								
8007					222	7332/37	Kojetín								
8008	<i>Crataegus sp.*</i>	hloh	<i>Prunus sp., Sambucus nigra</i>	slivoň, bez černý	281			37	20				ano	ano	
8008					59	5784/5	Kojetín								
8008					222	5784/17	Kojetín								
8009	<i>Prunus sp.*</i>	slivoň	<i>Rosa canina</i>	růže šípková	299			38	21				ano	ano	vkp
8009					14	210/34	Popůvky u Kojetína								
8009					9	210/35	Popůvky u Kojetína								
8009					1	210/44	Popůvky u Kojetína								
8009					1	211/100	Popůvky u Kojetína								
8009					14	211/167	Popůvky u Kojetína								
8009					16	211/168	Popůvky u Kojetína								
8009					7	211/169	Popůvky u Kojetína								
8009					44	211/322	Popůvky u Kojetína								
8009					34	282/62	Popůvky u Kojetína								
8009					18	282/63	Popůvky u Kojetína								

Číslo na mapě	Taxon		Doprovodný taxon		Plocha porostu (m <sup>2</sup> )	Parcelní číslo	Katastrální území	Stromy v porostech s průměrem nad 10 cm v kusech		Poznámka					
	Latinský název	Český název	Latinský název	Český název				10 cm - 20 cm	20 cm - 25 cm	EVL	MZCHU	MZCHU OP	Niva	Q100	jiné
8009					83	282/64	Popůvky u Kojetína								
8009					0	282/65	Popůvky u Kojetína								
8009					3	282/66	Popůvky u Kojetína								
8009					55	282/106	Popůvky u Kojetína								
8010	<i>Fraxinus sp.</i>	jasan			6	1010/171	Kojetín						ano		
8011	<i>Robinia pseudoacacia</i>	trnovník akát			9	5784/16	Kojetín						ano		
8012	<i>Juniperus sp.</i>	jalovec			14	5784/16	Kojetín						ano		
8013	<i>Salix sp.</i>	vrba	<i>Sambucus nigra</i>	bez černý	27	5784/17	Kojetín						ano	ano	
8014	<i>Crataegus sp.</i>	hloh	<i>Sambucus nigra</i>	bez černý	33	5784/17	Kojetín						ano	ano	
8015	<i>Sambucus nigra</i>	bez černý	<i>Prunus sp.</i>	slivoň	7	5670/4	Kojetín						ano	ano	
101001	<i>Prunus sp.</i> *	slivoň	<i>Salix sp.</i> , <i>Acer negundo</i> , <i>Populus sp.</i> , <i>Betula pendula</i> , <i>Juglans regia</i>	vrba, javor jasanolistý, topol, bříza bělokorá, ořešák královský	192			30	3				ano		
101001					3	1041/16	Kojetín								
101001					85	5784/128	Kojetín								
101001					4	7332/87	Kojetín								
101001					6	7332/89	Kojetín								
101001					16	7332/90	Kojetín								
101001					78	7332/93	Kojetín								
101005	<i>Prunus sp.</i>	slivoň	<i>Sambucus nigra</i> , <i>Juglans regia</i> , <i>Rosa canina</i> , <i>Cornus sp.</i> , <i>Betula pendula</i>	bez černý, ořešák královský, růže šípková, svída, bříza bělokorá	292	5784/16	Kojetín	20					ano		
101006	<i>Prunus sp.</i>	slivoň	<i>Juglans regia</i> , <i>Picea abies</i> , <i>Abies alba</i> , <i>Syringa vulgaris</i> , <i>Pyrus sp.</i>	ořešák královský, smrk ztepilý, jedle bělokorá, šeřík obecný, hrušeň	90	5784/16	Kojetín	7					ano		
101008	<i>Prunus sp.</i>	slivoň	<i>Juglans regia</i> , <i>Sambucus nigra</i>	ořešák královský, bez černý	115	5784/16	Kojetín	14	5				ano		
101009	<i>Prunus sp.</i> *	slivoň	<i>Sambucus nigra</i> , <i>Juglans regia</i> , <i>Rosa canina</i> , <i>Betula pendula</i> , <i>Crataegus sp.</i>	bez černý, ořešák královský, růže šípková, bříza bělokorá, hloh	1419			70	10				ano		
101009					286	5784/16	Kojetín								
101009					1	5784/185	Kojetín								
101009					2	5784/186	Kojetín								
101009					4	5784/187	Kojetín								
101009					4	5784/188	Kojetín								

Číslo na mapě	Taxon		Doprovodný taxon		Plocha porostu (m <sup>2</sup> )	Parcelní číslo	Katastrální území	Stromy v porostech s průměrem nad 10 cm v kusech		Poznámka					
	Latinský název	Český název	Latinský název	Český název				10 cm - 20 cm	20 cm - 25 cm	EVL	MZCHU	MZCHU OP	Niva	Q100	jiné
101009					3	5784/189	Kojetín								
101009					1119	5784/128	Kojetín								
101010	<i>Malus sp.</i>	jabloň	<i>Prunus sp., Pyrus sp., Corylus avellana</i>	slivoň, hrušeň, líska obecná	299	5784/128	Kojetín	8	2				ano		
101011	<i>Prunus sp.</i>	slivoň	<i>Sambucus nigra, Juglans regia, Rosa canina, Acer sp., Cornus sp.</i>	bez černý, ořešák královský, růže šípková, javor, svída	1612	5784/128	Kojetín	110	20				ano		
101012	<i>Crataegus sp.</i>	hloh	<i>Prunus sp., Sambucus nigra, Rosa canina</i>	slivoň, bez černý, růže šípková	431	5784/128	Kojetín	45					ano		
101013	<i>Crataegus sp.</i>	hloh	<i>Prunus sp., Sambucus nigra, Rosa canina, Malus sp., Pyrus sp.</i>	slivoň, bez černý, růže šípková, jabloň, hrušeň	1894	5784/128	Kojetín	120	20				ano		
101014	<i>Crataegus sp.</i>	hloh	<i>Sambucus nigra</i>	bez černý	73	5784/128	Kojetín	5					ano		
101015	<i>Cornus sp.</i>	svída	<i>Rosa canina, Crataegus sp.</i>	růže šípková, hloh	52	5784/128	Kojetín						ano		
101016	<i>Malus sp.</i>	jabloň	<i>Prunus sp., Rosa canina</i>	slivoň, růže šípková	75	5784/128	Kojetín	5					ano		
101017	<i>Juglans regia</i>	ořešák královský	<i>Prunus sp., Rosa canina</i>	slivoň, růže šípková	68	5784/128	Kojetín	2					ano		
101018	<i>Malus sp.</i>	jabloň	<i>Prunus sp., Rosa canina, Crataegus sp.</i>	slivoň, růže šípková, hloh	174	5784/128	Kojetín	10					ano		
101019	<i>Populus sp.*</i>	topol	<i>Crataegus sp., Prunus sp., Sambucus nigra, Rosa canina, Malus sp.</i>	hloh, slivoň, bez černý, růže šípková, jabloň	1289			160	2				ano		
101019					1	5784/51	Kojetín								
101019					8	5784/52	Kojetín								
101019					6	5784/53	Kojetín								
101019					2	5784/54	Kojetín								
101019					1272	5784/128	Kojetín								
101020	<i>Crataegus sp.</i>	hloh	<i>Prunus sp., Carpinus betulus, Sambucus nigra, Rosa canina</i>	slivoň, habr obecný, bez černý, růže šípková	534	5784/128	Kojetín	3					ano		
101021	<i>Rosa canina</i>	růže šípková	<i>Sambucus nigra</i>	bez černý	64	5784/128	Kojetín						ano		
101022	<i>Crataegus sp.*</i>	hloh	<i>Sambucus nigra, Rosa canina</i>	bez černý, růže šípková	68								ano		
101022					10	5784/137	Kojetín								
101022					25	5784/138	Kojetín								
101022					1	5784/139	Kojetín								
101022					32	5784/128	Kojetín								
101023	<i>Robinia pseudoacacia*</i>	trnovník akát	<i>Rosa canina</i>	růže šípková	141			13					ano		
101023					18	5784/142	Kojetín								
101023					38	5784/143	Kojetín								
101023					30	5784/144	Kojetín								

Číslo na mapě	Taxon		Doprovodný taxon		Plocha porostu (m <sup>2</sup> )	Parcelní číslo	Katastrální území	Stromy v porostech s průměrem nad 10 cm v kusech		Poznámka					
	Latinský název	Český název	Latinský název	Český název				10 cm - 20 cm	20 cm - 25 cm	EVL	MZCHU	MZCHU OP	Niva	Q100	jiné
101023					12	5784/145	Kojetín								
101023					43	5784/128	Kojetín								
101024	<i>Rosa canina</i> *	růže šípková	<i>Crataegus sp.</i> , <i>Fraxinus excelsior</i> , <i>Sambucus nigra</i>	hloh, jasan ztepilý, bez černý	82			3					ano		
101024					1	5784/147	Kojetín								
101024					28	5784/148	Kojetín								
101024					22	5784/149	Kojetín								
101024					31	5784/128	Kojetín								
101025	<i>Prunus sp.</i> *	slivoň	<i>Sambucus nigra</i>	bez černý	47								ano		
101025					30	5784/152	Kojetín								
101025					6	5784/153	Kojetín								
101025					11	5784/128	Kojetín								
101026	<i>Crataegus sp.</i> *	hloh	<i>Sambucus nigra</i> , <i>Juglans regia</i> , <i>Rosa canina</i> , <i>Betula pendula</i> , <i>Prunus sp.</i>	bez černý, ořešák královský, růže šípková, bříza bělokorá, slivoň	3394			220	15				ano		
101026					24	5784/120	Kojetín								
101026					6	5784/121	Kojetín								
101026					94	5784/122	Kojetín								
101026					69	5784/123	Kojetín								
101026					47	5784/124	Kojetín								
101026					4	5784/125	Kojetín								
101026					2	5784/126	Kojetín								
101026					3148	5784/128	Kojetín								
101027	<i>Crataegus sp.</i> *	hloh	<i>Sambucus nigra</i> , <i>Juglans regia</i> , <i>Rosa canina</i> , <i>Betula pendula</i> , <i>Prunus sp.</i>	bez černý, ořešák královský, růže šípková, bříza bělokorá, slivoň	2831			240	20				ano		
101027					5	1020/62	Kojetín								
101027					7	1020/63	Kojetín								
101027					5	1020/64	Kojetín								
101027					6	1020/65	Kojetín								
101027					7	1020/66	Kojetín								
101027					8	1020/67	Kojetín								
101027					7	1020/68	Kojetín								
101027					8	1020/69	Kojetín								
101027					0	1020/37	Kojetín								
101027					8	1020/70	Kojetín								
101027					8	1020/71	Kojetín								
101027					7	1020/72	Kojetín								

Číslo na mapě	Taxon		Doprovodný taxon		Plocha porostu (m <sup>2</sup> )	Parcelní číslo	Katastrální území	Stromy v porostech s průměrem nad 10 cm v kusech		Poznámka					
	Latinský název	Český název	Latinský název	Český název				10 cm - 20 cm	20 cm - 25 cm	EVL	MZCHU	MZCHU OP	Niva	Q100	jiné
101027					6	1020/73	Kojetín								
101027					9	1020/74	Kojetín								
101027					11	1020/75	Kojetín								
101027					60	1020/144	Kojetín								
101027					228	1020/145	Kojetín								
101027					2	1020/54	Kojetín								
101027					22	1020/55	Kojetín								
101027					12	1020/56	Kojetín								
101027					8	1020/57	Kojetín								
101027					5	1020/58	Kojetín								
101027					5	1020/59	Kojetín								
101027					7	1020/60	Kojetín								
101027					6	1020/61	Kojetín								
101027					0	2388/268	Kojetín								
101027					2	2388/269	Kojetín								
101027					12	5784/170	Kojetín								
101027					2360	5784/128	Kojetín								
101028	<i>Crataegus sp.</i>	hloh	<i>Sambucus nigra, Juglans regia, Rosa canina, Frangula alnus, Prunus sp.</i>	bez černý, ořešák královský, růže šípková, krušina olšová, slivoň	648	5784/128	Kojetín	90	4				ano		
101152	<i>Crataegus sp.</i>	hloh	<i>Fraxinus excelsior</i>	jasan ztepilý	30	5784/16	Kojetín	3					ano		
101153	<i>Juglans regia</i>	ořešák královský			7	5784/16	Kojetín						ano		
101154	<i>Prunus sp.</i>	slivoň			2	5784/16	Kojetín						ano		
101155	<i>Rosa canina</i>	růže šípková			1	5784/16	Kojetín						ano		
101156	<i>Rosa canina</i>	růže šípková			3	5784/16	Kojetín						ano		
101157	<i>Malus sp.</i>	jabloň			16	5784/196	Kojetín	2					ano		
101158	<i>Sambucus nigra</i>	bez černý			14	5784/196	Kojetín	1					ano		
101159	<i>Cornus sp.</i>	svída			25	5784/196	Kojetín						ano		
101160	<i>Sambucus nigra</i>	bez černý			10	5784/196	Kojetín						ano		
101161	<i>Populus sp.</i>	topol			4	5784/128	Kojetín						ano		
101162	<i>Prunus sp.</i>	slivoň			1	5784/128	Kojetín						ano		
101163	<i>Crataegus sp.</i>	hloh			20	5784/128	Kojetín	2					ano		
101164	<i>Crataegus sp.</i>	hloh			5	5784/128	Kojetín						ano	ano	
101165	<i>Crataegus sp.</i>	hloh			4	5784/128	Kojetín						ano	ano	
101166	<i>Rosa canina</i>	růže šípková			4	5784/128	Kojetín						ano		
101167	<i>Sambucus nigra</i>	bez černý			7	5784/128	Kojetín						ano		
101168	<i>Rosa canina</i>	růže šípková			10	5784/128	Kojetín						ano		
101169	<i>Rosa canina</i>	růže šípková			4	5784/128	Kojetín						ano		

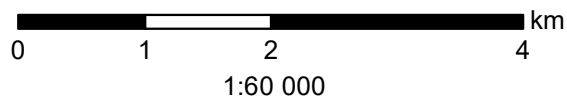
Číslo na mapě	Taxon		Doprovodný taxon		Plocha porostu (m <sup>2</sup> )	Parcelní číslo	Katastrální území	Stromy v porostech s průměrem nad 10 cm v kusech		Poznámka					
	Latinský název	Český název	Latinský název	Český název				10 cm - 20 cm	20 cm - 25 cm	EVL	MZCHU	MZCHU OP	Niva	Q100	jiné
101170	<i>Sambucus nigra</i>	bez černý			20	5784/128	Kojetín						ano		
101171	<i>Rosa canina</i>	růže šípková	<i>Crataegus sp.</i>	hloh	10	5784/128	Kojetín						ano		
101172	<i>Rosa canina</i>	růže šípková	<i>Crataegus sp., Sambucus nigra</i>	hloh, bez černý	30	5784/128	Kojetín						ano		
101173	<i>Sambucus nigra</i>	bez černý	<i>Rosa canina</i>	růže šípková	14	5784/128	Kojetín						ano		
101174	<i>Ailanthus altissima</i>	pajasán žlaznatý			4	5784/128	Kojetín						ano		
101175	<i>Malus sp.</i>	jabloň	<i>Prunus sp.</i>	slivoň	24	5784/128	Kojetín	1					ano		
101176	<i>Rosa canina</i>	růže šípková			5	5784/128	Kojetín						ano		
101177	<i>Rosa canina</i>	růže šípková			10	5784/128	Kojetín						ano		
101178	<i>Sambucus nigra</i>	bez černý			10	5784/154	Kojetín						ano		

<b>Vysvětlivky:</b>
* Zapojené porosty označené černou hvězdičkou - jsou porosty, které se nachází na více parcelách. Pro tyto porosty platí: Ve sloupci plocha, je na prvním řádku celková plocha porostu a následující řádky obsahují plochu porostu, která patří k přiřazené parcele.
Vzhledem k celkové ploše 261 031 m2 všech zapojených porostů mimo PUPFL, je v případě požadavku na kácení nutné dle vyhl. č. 189/2013 § 3 písm. b) požádat OOP o povolení ke kácení pro všechny jednotlivé zapojené porosty.
Porosty psané zeleným písmem, jsou porosty, které rostou na pozemcích určených k plnění funkcí lesa.




**PŘÍLOHA 3**  
**Mapy**



# Klad listů



## Legenda:

-  Mapový výřez
-  Hranice průzkumu
-  KÚ

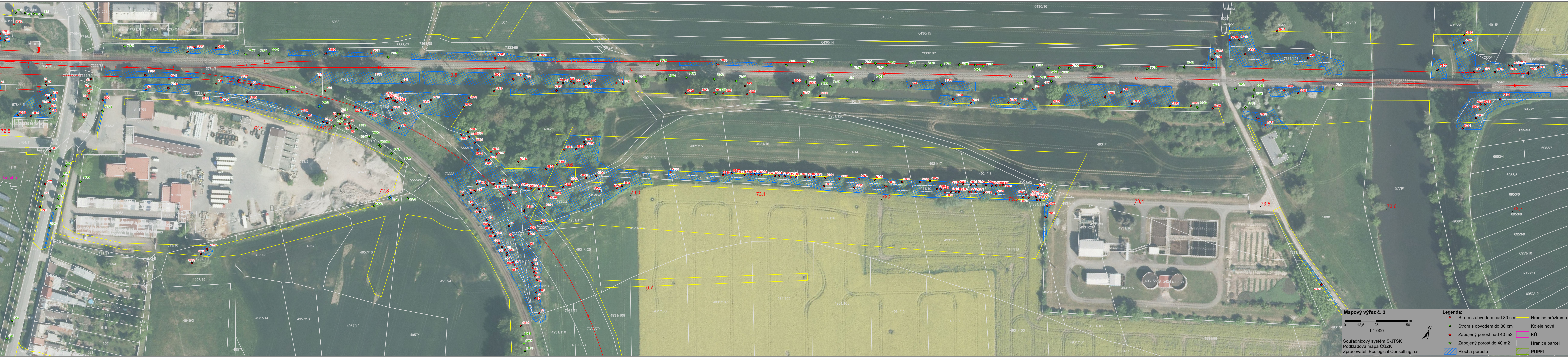













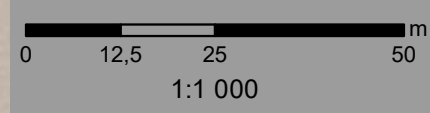








Mapový výřez č. 5



Souřadnicový systém S-JTSK  
Podkladová mapa ČÚZK  
Zpracovatel: Ecological Consulting a.s.


Legenda:

- Strom s obvodem nad 80 cm
- Strom s obvodem do 80 cm
- Zapojený porost nad 40 m<sup>2</sup>
- Zapojený porost do 40 m<sup>2</sup>
- Plocha porostu
- Hranice průřezu
- KÚ
- Hranice parcel
- PUPFL























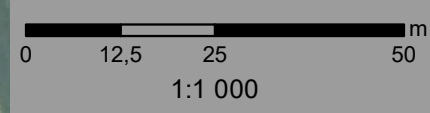








Mapový výřez č. 12



Souřadnicový systém S-JTSK  
Podkladová mapa ČÚZK  
Zpracovatel: Ecological Consulting a.s.


Legenda:

- Strom s obvodem nad 80 cm
- Strom s obvodem do 80 cm
- Zapojený porost nad 40 m2
- Zapojený porost do 40 m2
- Plocha porostu
- Hranice průřezu
- Koleje nové
- KÚ
- Hranice parcel
- PUPFL





Mapový výřez č. 13



Souřadnicový systém S-JTSK  
Podkladová mapa ČÚZK  
Zpracovatel: Ecological Consulting a.s.

Legenda:

- Strom s obvodem nad 80 cm
- Strom s obvodem do 80 cm
- Zapojený porost nad 40 m2
- Zapojený porost do 40 m2
- Plocha porostu
- Hranice průřezu
- Koleje nové
- KÚ
- Hranice parcel
- PUPFL

















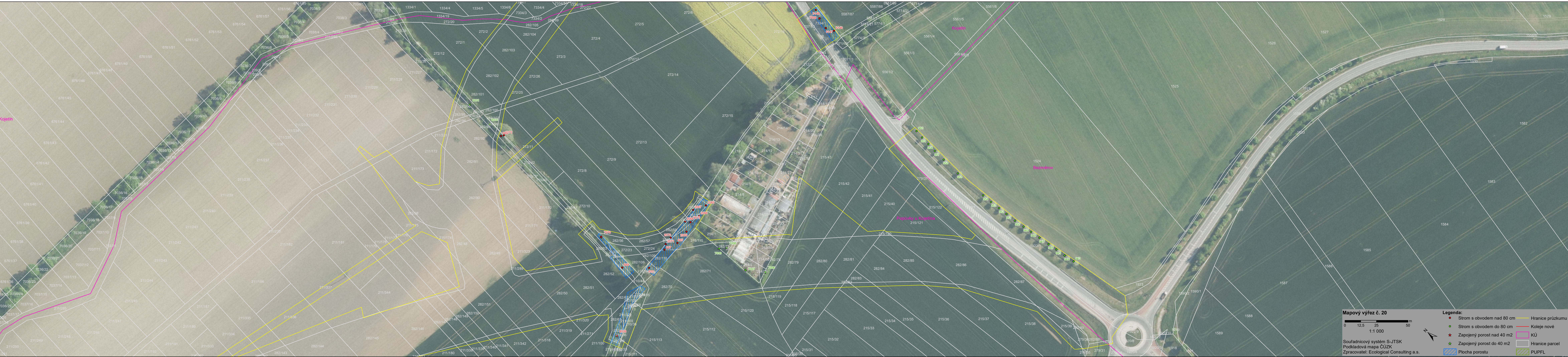













Mapový výřez č. 20



Souřadnicový systém S-JTSK  
Podkladová mapa ČÚZK  
Zpracovatel: Ecological Consulting a.s.

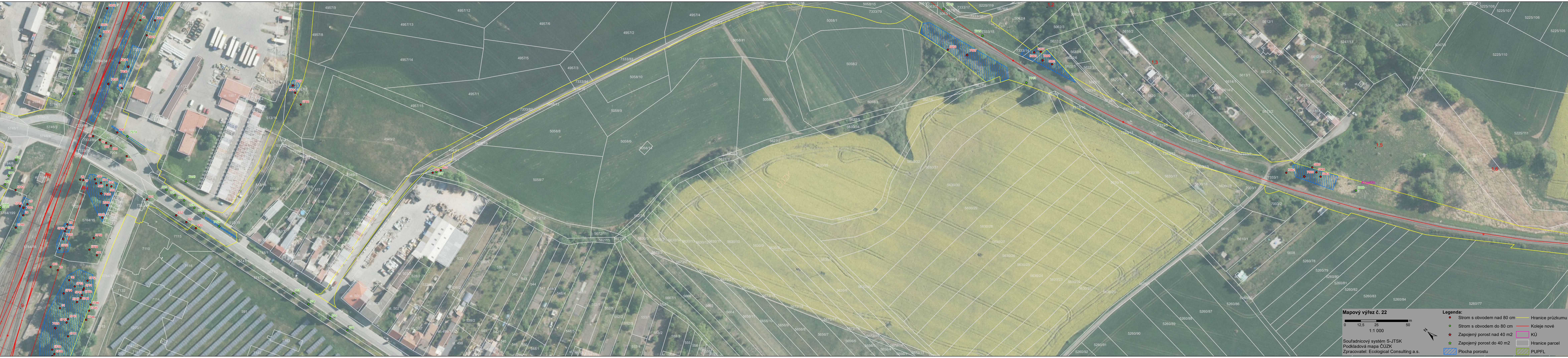
Legenda:

- Strom s obvodem nad 80 cm
- Strom s obvodem do 80 cm
- ★ Zapojený porost nad 40 m2
- ★ Zapojený porost do 40 m2
- Plocha porostu
- Hranice průřezu
- Koleje nové
- KÚ
- Hranice parcel
- PUPFL





















Mapový výřez č. 25

Souřadnicový systém S-JTSK  
Podkladová mapa ČÚZK  
Zpracovatel: Ecological Consulting a.s.

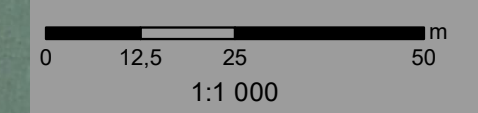
Legenda:

- Strom s obvodem nad 80 cm
- Strom s obvodem do 80 cm
- Zapojený porost nad 40 m2
- Zapojený porost do 40 m2
- Plocha porostu
- Hranice průzkumu
- Koleje nové
- KÚ
- Hranice parcel
- PUPFL





Mapový výřez č. 26



Souřadnicový systém S-JTSK  
Podkladová mapa ČÚŽK  
Zpracovatel: Ecological Consulting a.s.

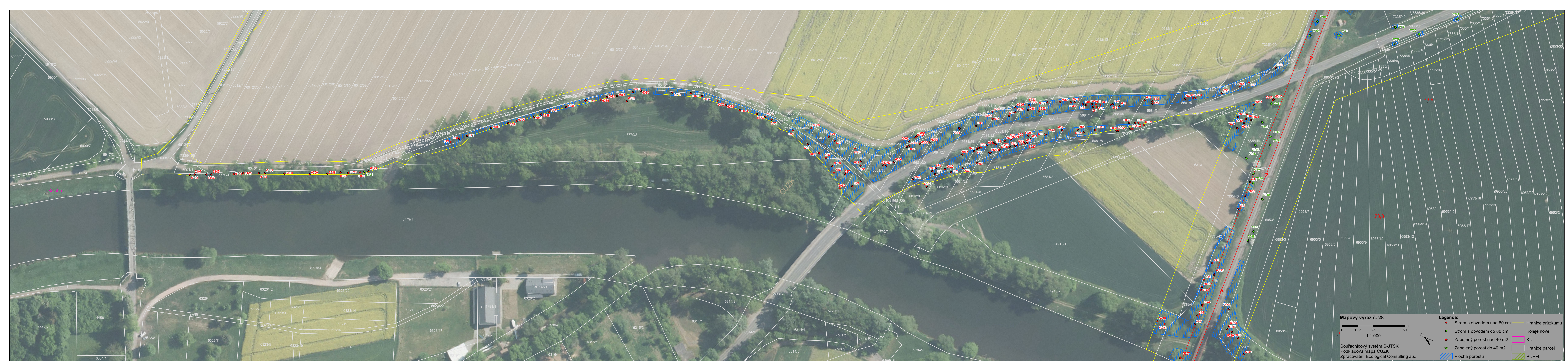
Legenda:

- Strom s obvodem nad 80 cm
- Strom s obvodem do 80 cm
- ★ Zapojený porost nad 40 m2
- ☆ Zapojený porost do 40 m2
- ▨ Plocha porostu
- Hranice průzkumu
- Koleje nové
- ▭ KÚ
- ▭ Hranice parcel
- ▨ PUPFL





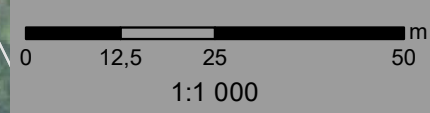








Mapový výřez č. 29



Souřadnicový systém S-JTSK  
Podkladová mapa ČÚZK  
Zpracovatel: Ecological Consulting a.s.

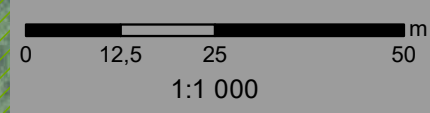
Legenda:

- Strom s obvodem nad 80 cm
- Strom s obvodem do 80 cm
- Zapojený porost nad 40 m2
- Zapojený porost do 40 m2
- Plocha porostu
- Hranice průřezu
- Koleje nové
- KÚ
- Hranice parcel
- PUPFL





Mapový výřez č. 30



Soutřadnicový systém S-JTSK  
Podkladová mapa ČÚZK  
Zpracovatel: Ecological Consulting a.s.

Legenda:

- Strom s obvodem nad 80 cm
- Strom s obvodem do 80 cm
- Zapojený porost nad 40 m2
- Zapojený porost do 40 m2
- Plocha porostu
- Hranice průzkumu
- Koleje nové
- KÚ
- Hranice parcel
- PUPFL

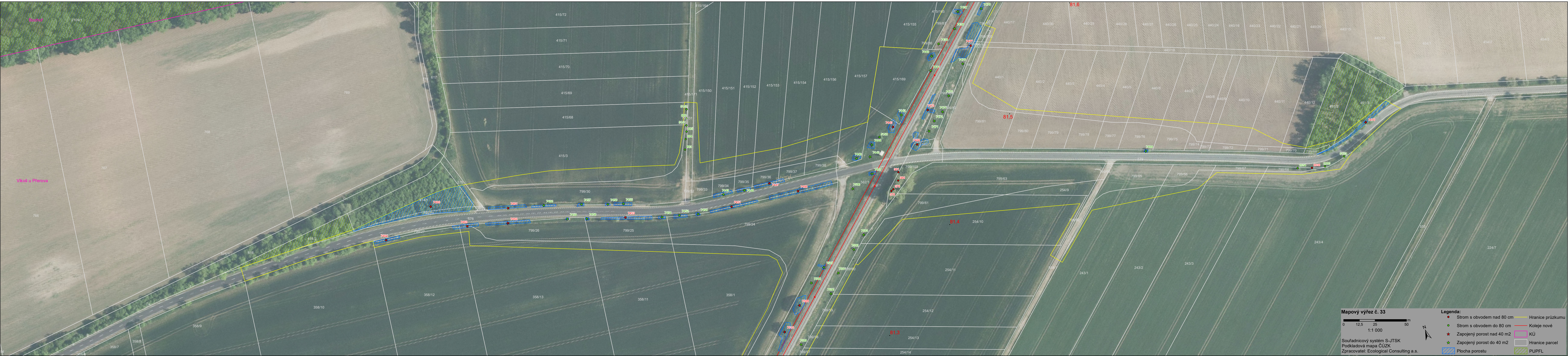
















**Mapový výřez č. 34**

0 12,5 25 50 m

1:1 000

Souřadnicový systém S-JTSK  
Podkladová mapa ČÚZK  
Zpracovatel: Ecological Consulting a.s.

**Legenda:**

- Strom s obvodem nad 80 cm
- Strom s obvodem do 80 cm
- ★ Zapojený porost nad 40 m2
- ★ Zapojený porost do 40 m2
- ▨ Plocha porostu
- Hranice průzkumu
- Koleje nové
- ▭ KÚ
- ▭ Hranice parcel
- ▨ PUPFL



## **PŘÍLOHA 4**

**Závazná stanoviska ke kácení dřevin - DÚR**



# OBECNÍ ÚŘAD BOCHOŘ

se sídlem Náves 41, č. p. 202, 751 08 Bochoř, DS tyjb4s6

---

Čj.: 2000788/2020/Boch  
Vyřizuje: starosta  
Tel. č. 581 200 200, 581 202 635  
E-mail: bochor.ou@bochor.cz  
V Bochoři 2020-07-14

**Správa železnic, státní organizace  
Stavební správa východ  
Nerudova 1  
772 58 OLOMOUC**

## ROZHODNUTÍ

### **Výroková část:**

Obecní úřad Bochoř, jako orgán ochrany přírody příslušný podle § 75 a § 76 odst. 1 písm. a) zákona č. 114/1992 Sb., o ochraně přírody a krajiny, ve znění pozdějších předpisů, posoudil žádost Správy železnic, státní organizace, Stavební správa východ, se sídlem Nerudova 1, Olomouc, zastoupenou společností Moravia Consult Olomouc a. s., Legionářská 1085/8, Olomouc a Ecological Consulting a. s., Legionářská 1085/8, Olomouc z 21.05.2020 o vydání povolení k pokácení dřevin na pozemku uvedených v příloze č. 1 v katastrálním území Bochoř.

**A.** Podle § 8 odst. 1 zákona č. 114/1992 Sb., po vyhodnocení funkčního a estetického významu dřevin(y) Obecní úřad Bochoř

### **p o v o l u j e**

pokácení dřevin uvedených v příloze č. 1 k. ú. Bochoř v souvislosti s prováděním stavebních prací stavby „Modernizace trati Brno-Přerov, 5. stavba Kojetín-Přerov“.

Kácení bude provedeno při splnění následujících podmínek:

- 1) kácení bude provedeno v době vegetačního klidu, tj. od 01.10. do 31.03.
- 2) pokácení provede žadatel na vlastní náklady a nebezpečí
- 3) pokácení bude provedeno tak, aby nedošlo k ohrožení nebo poškození sousedních objektů, ani zdraví osob
- 4) platnost tohoto rozhodnutí končí 31.03.2028
- 5) navržená náhradní výsadba: nové sazenice v počtu 10 ks
- 6) pokácení nesmí být provedeno, dokud toto rozhodnutí nenabude právní moci (§ 73, 74 zákona č. 500/2004 Sb., správní řád)

### **Odůvodnění:**

Orgán ochrany přírody po seznámení se se záměrem žadatele a se situací na místě samém s přihlédnutím k předloženým podkladům pro rozhodnutí vyhověl žadateli a povolil kácení dřevin rostoucích mimo les v rozsahu uvedeném ve výroku.

Nepovolené kácení může být postiženo podle § 87 odst. 2 resp. § 88 odst. 1 zákona č. 114/1992 Sb.



**Poučení o odvolání:**

Proti tomuto rozhodnutí se lze podle § 81, 82 zákona č. 500/2004 Sb., správní řád, odvolat do 15 dnů ode dne jeho doručení ke Krajskému úřadu Olomouckého kraje, podáním učiněným u Obecního úřadu Bochoř.

otisk úředního razítka

Tomáš Volek v. r.  
starosta

**Tomáš Volek**

Digitálně podepsal Tomáš Volek  
Datum: 2020.07.16 15:15:21 +02'00'

**Obdrží na doručence:**

- adresát
- ad a)



**Obecní úřad Věžky**  
**Věžky 17, 751 19 Vlkoš**

Ve Věžkách dne 27.5.2020

Vaše č.j. OTŽ-253/20

Adresát: Ecological Consulting a.s.

Legionářská 1085/88, 779 00 Olomouc

**Rozhodnutí o povolení kácení dle § 8, odst. 1**

**zákona č. 114/1992 Sb., O ochraně přírody a krajiny ve znění pozdějších předpisů**

Obecní úřad Věžky, jako věcně a místně příslušný místní orgán ochrany přírody podle § 76, odst. 1, písm. a) zákona č. 114/1992 Sb., O ochraně přírody a krajiny ve znění pozdějších předpisů, k žádosti Správy silnic Olomouckého kraje, příspěvková organizace, Středisko údržby Jih, Kostelecká 55, 796 56 Prostějov

**vydává podle §8 odst. 1 zákona č. 114/1992 Sb. rozhodnutí s tím, že povoluje**

kácení dřevin rostoucích mimo les dle § 8, odst. 1 zákona č. 114/1992 sb., O ochraně přírody a krajiny ve znění pozdějších předpisů z důvodu, že se jedná o přestálé a suché dřeviny;

a to v rozsahu viz. příloha A „Stromy“ a Příloha „Porosty“ v katastrálním území obce Věžky u Přerova

**a neukládá náhradní výsadbu.**

Kácení bude probíhat za splnění následujících podmínek:

- 1) Při provádění prací nesmí být poškozeny stávající
- 2) Kácení bude provádět žadatel, nebo jím pověřená firma na vlastní nebezpečí
- 3) Kácení nesmí být provedeno, dokud vydané rozhodnutí nenabude právní moci (§73,74 zákona č. 500/2004 Sb., Správní řád)

**Poučení o odvolání:**

Proti tomuto rozhodnutí je možno se odvolat u Obecního úřadu Věžky do 15 dnů ode dne oznámení rozhodnutí.

Ing. Antonín Běhálek  
starosta obce Věžky





# MĚSTSKÝ ÚŘAD CHROPYNĚ

Odbor výstavby a životního prostředí

**náměstí Svobody 29, 768 11 Chropyně**

VÁŠ DOPIS ZN.:

ZE DNE:

NAŠE ZNAČKA: MCH 3864/2020

SPISOVÁ ZNAČKA: 3342/2020/OVŽP

ID PÍSEMNOSTI: MECHX004S4NV

VYŘIZUJE:

Bc. Silvie Škarbová

TEL.:

573500743

E-MAIL:

skarbova@muchropyne.cz

DATUM:

30.06.2020

Správa železnic, státní organizace, Stavební správa východ se sídlem Nerudova 1, 772 58, Olomouc

v zastoupení

Ecological Consulting a.s.

Legionářská 1085/8

77900 OLOMOUC 9

Městský úřad Chropyně, odbor výstavby a životního prostředí jako příslušný orgán státní správy ve smyslu § 7 odst. 2, § 61 odst. 1 písm. a) a § 109 odst. 3 písm. b) zákona č. 128/2000 Sb. o obcích v platném znění, § 10 a § 11, odst. 1 písm. a) zákona č. 500/2004 Sb., správní řád, v platném znění (dále jen správní řád), a jako příslušný orgán ochrany přírody podle § 75, odst. 1, písm. a) ve spojení s § 76, odst. 1, písm. a) zákona č. 114/1992 Sb. o ochraně přírody a krajiny, v platném znění (dále jen zákon o ochraně přírody a krajiny),

## vydává

na základě žádosti ze dne 21.05.2020, kterou podala Správa železnic, státní organizace, Stavební správa východ se sídlem Nerudova 1, 772 58, Olomouc v zastoupení na základě plné moci společností Ecological Consulting a.s., Legionářská 1085/8, 779 00, Olomouc, IČ: 25873962

## závazné stanovisko

**ve smyslu § 8 odst. 6 zákona o ochraně přírody a krajiny a souhlasí** se skácením dřevin a zapojených porostů:

Taxon		Obvod kmene					Parcelní číslo
Latinský název	Český název	1	2	3	4	5	
<i>Populus sp.*</i>	topol	85	75				2025/16
<i>Salix sp.*</i>	vrba	119	104	104	97	116	1908/4
<i>Salix sp.*</i>	vrba	104	100	82	85	88	1908/4
<i>Salix sp.*</i>	vrba	113	100	82			1908/4
<i>Robinia pseudoacacia</i>	trnovník akát	82					1908/4
<i>Salix sp.*</i>	vrba	107	97				1908/4
<i>Salix sp.*</i>	vrba	107	97				1908/4
<i>Salix sp.</i>	vrba	100					1908/4
<i>Salix sp.*</i>	vrba	97	85	94			1908/4
<i>Salix sp.</i>	vrba	82					1908/4
<i>Salix sp.*</i>	vrba	119	148				1908/4
<i>Salix sp.</i>	vrba	97					1908/4
<i>Salix sp.</i>	vrba	110					1908/4
<i>Salix sp.*</i>	vrba	100	85	69	66	63	1908/4
<i>Salix sp.*</i>	vrba	110	91				1908/4
<i>Salix sp.</i>	vrba	122					1908/4
<i>Salix sp.*</i>	vrba	151	132	138	135	119	1908/4
<i>Salix sp.</i>	vrba	110					1908/4
<i>Salix sp.*</i>	vrba	148	110				1908/4
<i>Salix sp.*</i>	vrba	170	151				1908/4
<i>Salix sp.</i>	vrba	97					1908/4
<i>Salix sp.*</i>	vrba	132	110	116	97		1908/4



<i>Salix sp.*</i>	vrba	107	110	88			1908/4
<i>Salix sp.*</i>	vrba	100	85				1908/4
<i>Salix sp.</i>	vrba	135					1908/4
<i>Salix sp.*</i>	vrba	94	75				1908/4
<i>Salix sp.</i>	vrba	113					1908/4
<i>Salix sp.*</i>	vrba	104	107	88			1908/4
<i>Salix sp.</i>	vrba	107					1908/4
<i>Salix sp.*</i>	vrba	107	100	104			1908/4
<i>Salix sp.</i>	vrba	116					1908/4
<i>Salix sp.*</i>	vrba	151	144	88			1908/4
<i>Fraxinus excelsior</i>	jasan ztepilý	85					1908/4
<i>Salix sp.*</i>	vrba	148	122	113	107		1908/4
<i>Fraxinus excelsior</i>	jasan ztepilý	97					1908/4
<i>Salix sp.*</i>	vrba	107	116	97	110		1908/4
<i>Salix sp.</i>	vrba	104					1908/4
<i>Salix sp.</i>	vrba	176					1908/4
<i>Salix sp.*</i>	vrba	104	100				1908/4
<i>Salix sp.*</i>	vrba	113	107				1908/4
<i>Salix sp.*</i>	vrba	104	116	113			1908/4
<i>Ulmus sp.</i>	jilm	88					1908/4
<i>Salix sp.</i>	vrba	100					1908/4
<i>Salix sp.*</i>	vrba	91	94				1908/4
<i>Salix sp.*</i>	vrba	107	85	85	91		1908/4
<i>Salix sp.*</i>	vrba	97	100				1908/4
<i>Salix sp.</i>	vrba	104					1908/4
<i>Salix sp.</i>	vrba	132					1908/4
<i>Salix sp.*</i>	vrba	107	94				1908/4
<i>Salix sp.</i>	vrba	148					1908/4
<i>Fraxinus excelsior</i>	jasan ztepilý	82					1908/4
<i>Salix sp.*</i>	vrba	82	85				1908/4
<i>Quercus sp.</i>	dub	251					1908/4
<i>Salix sp.</i>	vrba	132					1908/4
<i>Salix sp.*</i>	vrba	129	91				1908/4
<i>Salix sp.*</i>	vrba	144	170				1908/4
<i>Fraxinus sp.</i>	jasan	119					1908/4
<i>Ulmus sp.</i>	jilm	100					1908/4
<i>Salix sp.</i>	vrba	176					1895
<i>Fraxinus excelsior</i>	jasan ztepilý	119					1908/1
<i>Fraxinus excelsior</i>	jasan ztepilý	113					1908/1
<i>Salix sp.+</i>	vrba	273					1908/1
<i>Alnus sp.</i>	olše	85					1908/1
<i>Populus sp.</i>	topol	201					1908/1
<i>Salix sp.</i>	vrba	195					1908/1
<i>Alnus sp.*</i>	olše	100	88	113	82		1908/4
<i>Alnus sp.</i>	olše	119					1908/4
<i>Alnus sp.*</i>	olše	88	91	122			1908/4
<i>Salix sp.</i>	vrba	176	132				1908/4
<i>Salix sp.</i>	vrba	148					1908/4
<i>Salix sp.</i>	vrba	132					1908/4
<i>Salix sp.*</i>	vrba	107	100				1908/4
<i>Salix sp.*</i>	vrba	88	91				1908/4



<i>Salix sp.</i>	vrba	110					1908/4
<i>Salix sp.</i>	vrba	88					1908/4
<i>Salix sp.*</i>	vrba	138	122	119			1908/4
<i>Salix sp.*</i>	vrba	138	135				1908/4
<i>Salix sp.*</i>	vrba	122	97	91			1908/4
<i>Salix sp.</i>	vrba	104					1908/4
<i>Salix sp.</i>	vrba	91					1908/4
<i>Alnus sp.</i>	olše	91					1908/4
<i>Alnus sp.</i>	olše	107					1908/4
<i>Salix sp.*</i>	vrba	104	100	110	107		1908/4
<i>Salix sp.*</i>	vrba	141	176	192			1908/4
<i>Alnus sp.</i>	olše	94					1908/4
<i>Alnus sp.</i>	olše	91					1908/4
<i>Alnus sp.</i>	olše	110					1908/4
<i>Salix sp.*</i>	vrba	144	144	104			1908/4
<i>Salix sp.+</i>	vrba	314+					1908/4
<i>Salix sp.</i>	vrba	135					1908/4
<i>Salix sp.</i>	vrba	132					1908/4
<i>Alnus sp.*</i>	olše	122	119				1908/4
<i>Alnus sp.</i>	olše	100					1908/4
<i>Prunus sp.</i>	slivoň	82					1908/3
<i>Picea abies</i>	smrk ztepilý	113					594
<i>Picea abies</i>	smrk ztepilý	85					594
<i>Picea abies</i>	smrk ztepilý	119					594
<i>Picea abies</i>	smrk ztepilý	91					594
<i>Picea abies</i>	smrk ztepilý	91					594
<i>Picea abies</i>	smrk ztepilý	107					594
<i>Malus sp.</i>	jabloň	107					595/1
<i>Robinia pseu- doacacia</i>	trnovník akát	104					595/1
<i>Robinia pseu- doacacia</i>	trnovník akát	226					595/1
<i>Juglans regia</i>	ořešák vlašský	163					595/1
<i>Acer sp.</i>	javor	82					595/1
<i>Juglans regia</i>	ořešák vlašský	129					595/1
<i>Acer sp.</i>	javor	113					595/1
<i>Acer sp.</i>	javor	119					1490/1
<i>Acer sp.</i>	javor	82					1490/1
<i>Fraxinus excel- sior</i>	jasan ztepilý	85					1490/1
<i>Fraxinus excel- sior</i>	jasan ztepilý	88					1490/1
<i>Fraxinus excel- sior</i>	jasan ztepilý	88					1490/1
<i>Carpinus be- tulus</i>	habr obecný	88					1490/1
<i>Quercus sp.</i>	dub	85					1490/1
<i>Quercus sp.</i>	dub	104					1490/1
<i>Fraxinus excel- sior</i>	jasan ztepilý	91					1490/1
<i>Malus sp.</i>	jabloň	82					595/1
<i>Robinia pseu- doacacia*</i>	trnovník akát	97	113	107			595/1
<i>Robinia pseu- doacacia</i>	trnovník akát	279					595/1
<i>Robinia pseu- doacacia</i>	trnovník akát	122					595/1



<i>Robinia pseudoacacia</i>	trnovník akát	97					595/1
<i>Robinia pseudoacacia</i>	trnovník akát	97					595/1
<i>Robinia pseudoacacia</i>	trnovník akát	135					595/1
<i>Robinia pseudoacacia*</i>	trnovník akát	107	94				595/1
<i>Robinia pseudoacacia*</i>	trnovník akát	91	94	94			595/1
<i>Robinia pseudoacacia</i>	trnovník akát	91					595/1
<i>Robinia pseudoacacia</i>	trnovník akát	179					595/1
<i>Robinia pseudoacacia*</i>	trnovník akát	113	94				595/1
<i>Robinia pseudoacacia</i>	trnovník akát	113					595/1
<i>Robinia pseudoacacia*</i>	trnovník akát	88	91				595/1
<i>Acer sp.*</i>	javor	110	91	82			595/1
<i>Robinia pseudoacacia</i>	trnovník akát	97					595/1
<i>Robinia pseudoacacia</i>	trnovník akát	104					595/1
<i>Robinia pseudoacacia</i>	trnovník akát	97					595/1
<i>Robinia pseudoacacia</i>	trnovník akát	100					595/1
<i>Acer sp.</i>	javor	85					595/1
<i>Robinia pseudoacacia</i>	trnovník akát	100					595/1
<i>Robinia pseudoacacia</i>	trnovník akát	91					595/1
<i>Robinia pseudoacacia</i>	trnovník akát	91					595/1
<i>Robinia pseudoacacia</i>	trnovník akát	88					595/1
<i>Robinia pseudoacacia</i>	trnovník akát	107					595/1
<i>Robinia pseudoacacia</i>	trnovník akát	104					595/1
<i>Robinia pseudoacacia</i>	trnovník akát	107					595/1
<i>Robinia pseudoacacia</i>	trnovník akát	94					595/1
<i>Robinia pseudoacacia</i>	trnovník akát	132					595/1
<i>Robinia pseudoacacia</i>	trnovník akát	88					595/1
<i>Robinia pseudoacacia*</i>	trnovník akát	107	104	100			595/1
<i>Robinia pseudoacacia</i>	trnovník akát	113					595/1
<i>Betula pendula</i>	bříza bělokorá	110					595/1
<i>Robinia pseudoacacia*</i>	trnovník akát	248	122	100			595/1



<i>Acer sp.*</i>	javor	100	85				595/1
<i>Robinia pseudoacacia</i>	trnovník akát	113					595/1
<i>Robinia pseudoacacia</i>	trnovník akát	257					595/1
<i>Robinia pseudoacacia</i>	trnovník akát	182					595/1
<i>Robinia pseudoacacia*</i>	trnovník akát	88	88	82			595/1
<i>Robinia pseudoacacia</i>	trnovník akát	119					595/1
<i>Robinia pseudoacacia</i>	trnovník akát	104					595/1
<i>Robinia pseudoacacia</i>	trnovník akát	100					595/1
<i>Prunus sp.</i>	slivoň	94					595/1
<i>Robinia pseudoacacia</i>	trnovník akát	119					595/1
<i>Robinia pseudoacacia*</i>	trnovník akát	160	85				595/1
<i>Robinia pseudoacacia*</i>	trnovník akát	107	104				595/1
<i>Robinia pseudoacacia</i>	trnovník akát	195					595/1
<i>Robinia pseudoacacia</i>	trnovník akát	94					595/1
<i>Acer sp.</i>	javor	151					595/1
<i>Robinia pseudoacacia</i>	trnovník akát	270					595/1
<i>Robinia pseudoacacia*</i>	trnovník akát	104	82				595/1
<i>Robinia pseudoacacia</i>	trnovník akát	88					595/1
<i>Robinia pseudoacacia</i>	trnovník akát	148					595/1
<i>Robinia pseudoacacia*</i>	trnovník akát	97	94	97			595/1
<i>Populus sp.</i>	topol	107					2025/13
<i>Populus sp.*</i>	topol	91	57				2025/14
<i>Populus sp.</i>	topol	323					2025/13
<i>Picea abies</i>	smrk ztepilý	135					593/1
<i>Tilia sp.</i>	lípa	104					1911/17
<i>Quercus sp.</i>	dub	122					1911/17
<i>Acer sp.*</i>	javor	91	72	57	57		595/9
<i>Prunus avium</i>	třešeň obecná	126					595/9
<i>Prunus avium</i>	třešeň obecná	91					595/9
<i>Prunus sp.</i>	slivoň	107					590
<i>Prunus sp.</i>	slivoň	107					590
<i>Acer sp.*</i>	javor	100	97	60			1908/4
<i>Acer sp.</i>	javor	210					610/1
<i>Juglans regia*</i>	ořešák vlašský	129	122	104			595/1
<i>Ulmus sp.*</i>	jilm	104	88				595/1
<i>Pinus nigra</i>	borovice černá	85					595/1
<i>Tilia sp.</i>	lípa	141					595/1
<i>Acer sp.</i>	javor	273					595/1



<i>Acer sp.</i>	javor	198					595/1
<i>Pinus sylvestris</i>	borovice lesní	116					595/1
<i>Pinus sylvestris</i>	borovice lesní	94					595/1
<i>Tilia sp.</i>	lípa	242					595/1
<i>Robinia pseudoacacia</i>	trnovník akát	91					2065/39
<i>Robinia pseudoacacia</i>	trnovník akát	88					2065/39
<i>Robinia pseudoacacia</i>	trnovník akát	88					2065/39
<i>Robinia pseudoacacia</i>	trnovník akát	88					2065/39

Číslo na mapě	Taxon		Doprovodný taxon		Plocha porostu (m2)	Parcelní číslo
	Latinský název	Český název	Latinský název	Český název		
1048	<i>Salix sp.*</i>	vrba			9	2025/17
					359	595/6
					85	1930/8
					74	1930/4
					13	1973/3
					127	1928/23
					79	1908/5
					238	1908/3
1049	<i>Salix sp.</i>	vrba			5942	1908/4
1050	<i>Prunus sp.*</i>	slivoň	<i>Quercus sp., Tilia sp.</i>	dub, lípa	46	1050
					10	1908/1
1054	<i>Salix sp.</i>	vrba	<i>Sambucus nigra</i>	bez černý	1209	1908/1
1055	<i>Prunus sp.</i>	slivoň			75	1908/4
1056	<i>Prunus sp.</i>	slivoň			67	1908/4
1057	<i>Salix sp.</i>	vrba			2783	1908/4
1058	<i>Prunus sp.</i>	slivoň	<i>Malus sp.</i>	jabloň	317	595/9
1059	<i>Fraxinus excelsior*</i>	jasan ztepilý	<i>Picea abies, Betula pendula</i>	smrk ztepilý, bříza bělokorá	100	595/9
					39	594
1060	<i>Syringa vulgaris</i>	šeřík obecný	<i>Robinia pseudoacacia</i>	trnovník akát	260	595/1
1061	<i>Robinia pseudoacacia</i>	trnovník akát	<i>Rosa canina</i>	růže šípková	391	595/1
1062	<i>Prunus sp.</i>	slivoň	<i>Sambucus nigra</i>	bez černý	79	1510/1
1063	<i>Prunus sp.*</i>	slivoň	<i>Malus sp.</i>	jabloň	156	1490/1
					6	1509/16
					98	1509/15
					46	1510/1



1064	<i>Prunus sp.</i>	slivoň	<i>Crataegus sp.</i>	hloh	84	1490/1
1065	<i>Crataegus sp.</i>	hloh			55	1490/1
1066	<i>Prunus sp.</i>	slivoň	<i>Crataegus sp.</i>	hloh	213	1490/1
1067	<i>Carpinus betulus*</i>	habr obecný			1402	1490/1
1079	<i>Carpinus betulus*</i>	habr obecný	<i>Acer sp., Prunus sp.</i>	javor, slivoň	1322	1490/1
1080	<i>Crataegus sp.</i>	hloh			135	595/1
1081	<i>Acer sp.</i>	javor	<i>Prunus sp.</i>	slivoň	172	595/1
1082	<i>Robinia pseudoacacia</i>	trnovník akát	<i>Sambucus nigra</i>	bez černý	523	595/1
1083	<i>Robinia pseudoacacia</i>	trnovník akát	<i>Acer sp.</i>	javor	3556	595/1
1084	<i>Robinia pseudoacacia</i>	trnovník akát			726	595/1
1799	<i>Populus sp.*</i>	topol	<i>Malus sp., Acer sp.</i>	jabloň, javor	72	2025/14
					62	2025/13
					37	2025/16
1822	<i>Quercus sp.*</i>	dub	<i>Tilia sp.</i>	lípa	152	1911/17
					92	1911/2
2111	<i>Robinia pseudoacacia</i>	trnovník akát	<i>Prunus sp., Salix sp., Picea abies, Juglans regia</i>	slivoň, vrba, smrk ztepilý, ořešák královský	901	595/1

#### Dřeviny je možno skácet za splnění těchto podmínek:

- 1) kácení bude provedeno odborným postupem,
- 2) skácení dřevin je možno realizovat vždy v období vegetačního klidu dřevin, tj. v době útlumu jejich fyziologických a ekologických funkcí a to bezprostředně před realizací stavby,
- 3) při realizaci kácení dřevin bude dostupnými technickými prostředky zabráněno poškození okolních ponechávaných stromů a porostů.

**Současně ukládá** žadateli za skácené dřeviny **náhradní výsadbu** v počtu 200 ks ve druhové skladbě 50 ks olše lepkavá, 50 ks dub letní, 40 ks jasan ztepilý, 40 ks habr obecný a 20 ks lípa srdčitá na pozemku p. č. 1961 v k. ú. Chropyně v termínu do jednoho roku od provedení kácení a odbornou následnou péči o nově vysazené dřeviny po dobu pěti let. Dřeviny je nutno vysadit tak, aby vznikla pestrá skladba porostu a došlo tím k posílení biodiverzity v dotčeném území.

K výsadbě budou použity vzrostlé stromky se zapěstovanou korunou, s velikostí obvodu kmínků ve výšce 100 cm minimálně 12-14 cm s balem. Případně uhynulé nebo zničené vysazené stromy budou



průběžně nahrazeny. Výsadba bude provedena dle arboristického standardu SPPK A02 001:2013 Výsadba stromů (dostupné on-line <http://standardy.nature.cz/>) včetně instalace ochrany proti okusu a ohryzu.

### Odůvodnění

Správa železnic, státní organizace, Stavební správa východ se sídlem Nerudova 1, 772 58, Olomouc v zastoupení na základě plné moci společností Ecological Consulting a.s., Legionářská 1085/8, 779 00, Olomouc, IČ: 25873962 podala dne 21.05.2020 u odboru výstavby a životního prostředí Městského úřadu v Chropyni žádost o závazné stanovisko ke kácení dřevin. Dle žádosti je nutné provést kácení dřevin pro účely stavebních prací v souvislosti se stavbou záměru „Modernizace trati Brno – Přerov, 5. stavba Kojetín – Přerov“.

Žadatel uvádí, že se jedná o kompletní rekonstrukci železniční infrastruktury trati Kojetín – Přerov, její zdvojkolejnění s maximální rychlostí 200 km/h. Při realizaci záměru dojde k rozšíření drážního tělesa a k přebudování mostních objektů včetně propustků. Zrušeny budou všechny železniční přejezdy a budou nahrazeny mimoúrovňovým křížením. Menší přeložka trati je navržena v oblouku u Přerova a v rámci zmenšení poloměru oblouku v části úseku mezi Kojetínem a Chropyní v Chropynském luhu. S realizací záměru bude dále souviset úprava některých přístupových cest. Předpokládaný termín realizace je v letech 2024 – 2027. Žadatel doložil na základě výzvy orgánu ochrany přírody vyjádření Krajského úřadu Zlínského kraje podle § 45i, odst. 1. zákona č. 114/1992 Sb. o ochraně přírody a krajiny a další požadované dokumenty. Krajský úřad Zlínského kraje uvedl, že záměr nemůže mít samostatně nebo ve spojení s jinými záměry nebo koncepcemi významný vliv na předmět ochrany nebo celistvost evropsky významné lokality či ptačí oblasti. Dne 11.06.2020 rozhodl Krajský úřad Zlínského kraje, odbor životního prostředí a zemědělství o tom, že je ve věci věcně a místně příslušný Městský úřad Chropyně odbor Výstavby a životního prostředí a to s ohledem na skutečnost, že žádná část předmětného kácení dřevin nespočívá na území přírodní památky Záříčské louky ani v jejím ochranném pásmu.

Orgán ochrany přírody shledal, že údaje o dřevinách, obsažené v žádosti, odpovídají skutečnosti. Žádost byla po doplnění podkladů shledána jako úplná a v potřebné míře řešící předmětnou problematiku. Dřeviny nejsou památnými stromy, ani součástí významného krajinného prvku či zvláště chráněných segmentů přírody. Po vyhodnocení funkčního a estetického stavu dřevin a na základě uvedených skutečností a po zvážení všech okolností vydal orgán ochrany přírody souhlasné závazné stanovisko. Orgán ochrany přírody uložil žadateli náhradní výsadbu ke kompenzaci ekologické újmy vzniklé pokácením dřevin. Vzhledem ke skutečnosti, že žádost o vydání závazného stanoviska ke kácení dřevin souvisí se záměrem, pro který je zvláštním právním předpisem stanoven vyvlastňovací titul, nevyžadoval orgán ochrany přírody doložení vlastnického práva či nájemního vztahu k dotčeným pozemkům ve smyslu ustanovení § 4 odst. 1b) vyhlášky č. 189/2013 Sb. o ochraně dřevin a povolování jejich kácení ve znění pozdějších předpisů.

### Poučení:

Podle ustanovení § 149 správního řádu není závazné stanovisko samostatným rozhodnutím. Obsah závazného stanoviska je závazný pro výrokovou část rozhodnutí vydaného podle zvláštních předpisů. Odvolat se proti němu lze tak až v rámci následného rozhodnutí příslušného správního úřadu.

Ing. Jiří Pospíšil

vedoucí Odboru výstavby a životního prostředí



# Městský úřad Kojetín

## odbor výstavby, životního prostředí a dopravy

Masarykovo náměstí 20, 752 01 Kojetín

Č. j. MK5490/2020-VŽPD/lzs  
Spis č. 817/2020  
Vaše zn.  
Vyřizuje Eliška Izsova  
Tel. 581277471  
E-mail e.izsova@radnice.kojetin.cz  
Datum 28.05.2020

Ecological Consulting a.s.  
Legionářská č.p. 1085/8  
779 00 Olomouc

### ZÁVAZNÉ STANOVISKO

Městský úřad Kojetín, odbor výstavby, životního prostředí a dopravy, jako orgán příslušný dle ustanovení § 7 odst. 2, § 61 odst. 1 písm. a) a § 109 odst. 3 písm. b) zákona č. 128/2000 Sb. o obcích, ve znění pozdějších předpisů a podle ust. § 75 odst. 1 písm. a) § 76 odst. 1 písm.

a) zákona č. 114/1992 Sb., o ochraně přírody a krajiny ve znění pozdějších předpisů (dále jen zákona č. 114/1992 Sb.) a jako věcně a místně příslušný orgán ochrany přírody podle ustanovení § 10, 11 zák. č. 500/2004 Sb., správního řádu, ve znění pozdějších předpisů (dále jen správního řádu), na základě žádosti ze dne 21.05.2020 MK 5490/2020-VŽPD **Správy železniční dopravní cesty, státní organizace**, IČ 70994234, Dlážďená 1003/7, 110 00 Praha 1, Nové město, **Stavební správa východ**, Nerudova 1 772 58 Olomouc – organizační jednotka, v zastoupení **Moravia Consult Olomouc a.s.**, IČ 646 10 357, Legionářská 1085/8, 779 00 Olomouc. základě plné moci ze dne 11.října 2017, kterou zastupuje společnost **Ecological Consulting a.s.**, IČ 25873962, Legionářská 1085/8, 779 00 Olomouc na základě plné moci ze 23.února 2018 (dále jen žadatel)

#### vydává

jako dotčený orgán v souladu s ust. §4 odst. 2 písm. a) zákona č. 183/2006 Sb., o územním plánování a stavebního řádu, ve znění pozdějších předpisů (dále jen „stavební zákon“), s ust. § 149 odst. 1 správního řádu, podle ust. § 8 odst. 6 a § 9 odst. 1 zákona toto závazné stanovisko: zák. 114/1992 Sb.

#### uděluje souhlas

ke kácení níže uvedených dřevin rostoucích na pozemcích v k.ú. Kojetín a Popůvky u Kojetína

Číslo na mapě	Taxon		Obvod kmene					Parcelní číslo	Vlastník	Katastrální území
	Latinský název	Český název	1	2	3	4	5			
1	<i>Malus sp.</i>	jabloň	113					5784/137	Karlíková Ludmila, č. p. 22, 75002 Přestavky (1/2), Uher Jiří, Rožnovská 345, 74401 Frenštát pod Radhoštěm (1/2)	Kojetín
2	<i>Quercus sp.</i>	dub	242					5784/156	Nečesal Petr RNDr., Ph.D., Uhlířská 274, 25218 Ptice (1/2), Veselá Božena, 78391 Uničov (1/2)	Kojetín
3	<i>Quercus sp.</i>	dub	97					5784/128	Česká republika,	Kojetín



Číslo na mapě	Taxon		Obvod kmene					Parcelní číslo	Vlastník	Katastrální území
	Latinský název	Český název	1	2	3	4	5			
									Správa železniční dopravní cesty, státní organizace, Dílžďená 1003/7, Nové Město, 11000 Praha 1	
4	<i>Salix sp.*</i>	vrba	97	138	160	182		1140/6	Tereos TTD, a.s., Palackého náměstí 1, 29441 Dobruvice	Kojetín
5	<i>Prunus sp.</i>	slivoň	88					1140/6	Tereos TTD, a.s., Palackého náměstí 1, 29441 Dobruvice	Kojetín
6	<i>Salix caprea</i>	vrba jiva	107					5784/128	Česká republika, Správa železniční dopravní cesty, státní organizace, Dílžďená 1003/7, Nové Město, 11000 Praha 1	Kojetín
7	<i>Populus sp.</i>	topol	88					5784/128	Česká republika, Správa železniční dopravní cesty, státní organizace, Dílžďená 1003/7, Nové Město, 11000 Praha 1	Kojetín
8	<i>Prunus sp.</i>	slivoň	88					5784/128	Česká republika, Správa železniční dopravní cesty, státní organizace, Dílžďená 1003/7, Nové Město, 11000 Praha 1	Kojetín
9	<i>Juglans regia</i>	ořešák vlašský	82					1140/6	Tereos TTD, a.s., Palackého náměstí 1, 29441 Dobruvice	Kojetín
10	<i>Acer pseudoplatanus*</i>	javor klen	82	82				5784/16	České dráhy, a.s., nábreží Ludvíka Svobody 1222/12, Nové Město, 11000 Praha 1	Kojetín
11	<i>Fraxinus excelsior</i>	jasan ztepilý	88					5784/16	České dráhy, a.s., nábreží Ludvíka Svobody 1222/12, Nové Město, 11000 Praha 1	Kojetín
12	<i>Populus sp.</i>	topol	88					5784/16	České dráhy, a.s., nábreží Ludvíka Svobody 1222/12, Nové Město, 11000 Praha 1	Kojetín
13	<i>Quercus sp.</i>	dub	104					5784/16	České dráhy, a.s., nábreží Ludvíka Svobody 1222/12, Nové Město, 11000 Praha 1	Kojetín
14	<i>Salix sp.</i>	vrba	179					5784/16	České dráhy, a.s., nábreží Ludvíka Svobody 1222/12, Nové Město, 11000 Praha 1	Kojetín
15	<i>Salix sp.*</i>	vrba	148	100				5784/16	České dráhy, a.s., nábreží Ludvíka Svobody 1222/12, Nové Město,	Kojetín



Číslo na mapě	Taxon		Obvod kmene					Parcelní číslo	Vlastník	Katastrální území
	Latinský název	Český název	1	2	3	4	5			
									11000 Praha 1	
16	<i>Salix sp.*</i>	vrba	173	166				1140/6	Tereos TTD, a.s., Palackého náměstí 1, 29441 Dobrovice	Kojetín
17	<i>Populus tremula</i>	topol osika	107					1140/6	Tereos TTD, a.s., Palackého náměstí 1, 29441 Dobrovice	Kojetín
18	<i>Salix sp.</i>	vrba	88					1140/6	Tereos TTD, a.s., Palackého náměstí 1, 29441 Dobrovice	Kojetín
19	<i>Salix sp.</i>	vrba	94					1140/6	Tereos TTD, a.s., Palackého náměstí 1, 29441 Dobrovice	Kojetín
20	<i>Salix sp.*</i>	vrba	100	97				1140/6	Tereos TTD, a.s., Palackého náměstí 1, 29441 Dobrovice	Kojetín
21	<i>Juglans regia*</i>	ořešák vlašský	88	94				5784/16	České dráhy, a.s., nábřeží Ludvíka Svobody 1222/12, Nové Město, 11000 Praha 1	Kojetín
22	<i>Juglans regia*</i>	ořešák vlašský	82	75				5784/16	České dráhy, a.s., nábřeží Ludvíka Svobody 1222/12, Nové Město, 11000 Praha 1	Kojetín
23	<i>Juglans regia</i>	ořešák vlašský	85					5784/128	Česká republika, Správa železniční dopravní cesty, státní organizace, Dílžďená 1003/7, Nové Město, 11000 Praha 1	Kojetín
24	<i>Fraxinus excelsior</i>	jasan ztepilý	88					5784/16	České dráhy, a.s., nábřeží Ludvíka Svobody 1222/12, Nové Město, 11000 Praha 1	Kojetín
25	<i>Fraxinus excelsior</i>	jasan ztepilý	100					5784/16	České dráhy, a.s., nábřeží Ludvíka Svobody 1222/12, Nové Město, 11000 Praha 1	Kojetín
26	<i>Populus sp.</i>	topol	94					5784/16	České dráhy, a.s., nábřeží Ludvíka Svobody 1222/12, Nové Město, 11000 Praha 1	Kojetín
27	<i>Populus sp.</i>	topol	88					5784/16	České dráhy, a.s., nábřeží Ludvíka Svobody 1222/12, Nové Město, 11000 Praha 1	Kojetín
28	<i>Populus sp.</i>	topol	82					5784/15	České dráhy, a.s., nábřeží Ludvíka Svobody 1222/12, Nové Město, 11000 Praha 1	Kojetín
29	<i>Fraxinus excelsior</i>	jasan ztepilý	157					5784/16	České dráhy, a.s., nábřeží Ludvíka Svobody 1222/12, Nové Město,	Kojetín



Číslo na mapě	Taxon		Obvod kmene					Parcelní číslo	Vlastník	Katastrální území
	Latinský název	Český název	1	2	3	4	5			
									11000 Praha 1	
30	<i>Robinia pseudoacacia</i>	trnovník akát	82					5784/16	České dráhy, a.s., nábřeží Ludvíka Svobody 1222/12, Nové Město, 11000 Praha 1	Kojetín
31	<i>Fraxinus excelsior</i>	jasan ztepilý	185					5784/16	České dráhy, a.s., nábřeží Ludvíka Svobody 1222/12, Nové Město, 11000 Praha 1	Kojetín
32	<i>Populus sp.</i>	topol	292					5784/16	České dráhy, a.s., nábřeží Ludvíka Svobody 1222/12, Nové Město, 11000 Praha 1	Kojetín
33	<i>Populus sp.</i>	topol	352					5784/16	České dráhy, a.s., nábřeží Ludvíka Svobody 1222/12, Nové Město, 11000 Praha 1	Kojetín
34	<i>Populus sp.</i>	topol	261					5784/16	České dráhy, a.s., nábřeží Ludvíka Svobody 1222/12, Nové Město, 11000 Praha 1	Kojetín
35	<i>Populus sp.</i>	topol	361					5784/16	České dráhy, a.s., nábřeží Ludvíka Svobody 1222/12, Nové Město, 11000 Praha 1	Kojetín
36	<i>Populus sp.</i>	topol	279					5784/16	České dráhy, a.s., nábřeží Ludvíka Svobody 1222/12, Nové Město, 11000 Praha 1	Kojetín
37	<i>Populus sp.</i>	topol	389					5784/16	České dráhy, a.s., nábřeží Ludvíka Svobody 1222/12, Nové Město, 11000 Praha 1	Kojetín
38	<i>Populus sp.</i>	topol	305					5784/16	České dráhy, a.s., nábřeží Ludvíka Svobody 1222/12, Nové Město, 11000 Praha 1	Kojetín
39	<i>Tilia sp.*</i>	lípa	82	85				5784/16	České dráhy, a.s., nábřeží Ludvíka Svobody 1222/12, Nové Město, 11000 Praha 1	Kojetín
40	<i>Quercus sp.</i>	dub	119					5784/16	České dráhy, a.s., nábřeží Ludvíka Svobody 1222/12, Nové Město, 11000 Praha 1	Kojetín
41	<i>Robinia pseudoacacia</i>	trnovník akát	82					5784/16	České dráhy, a.s., nábřeží Ludvíka Svobody 1222/12, Nové Město, 11000 Praha 1	Kojetín
42	<i>Fraxinus excelsior</i>	jasan ztepilý	97					5784/16	České dráhy, a.s., nábřeží Ludvíka Svobody 1222/12, Nové Město, 11000 Praha 1	Kojetín
43	<i>Robinia</i>	trnovník akát	91					5784/16	České dráhy, a.s.,	Kojetín



Číslo na mapě	Taxon		Obvod kmene					Parcelní číslo	Vlastník	Katastrální území
	Latinský název	Český název	1	2	3	4	5			
	<i>pseudoacacia</i>								nábřeží Ludvíka Svobody 1222/12, Nové Město, 11000 Praha 1	
44	<i>Robinia pseudoacacia</i>	trnovník akát	82					5784/16	České dráhy, a.s., nábřeží Ludvíka Svobody 1222/12, Nové Město, 11000 Praha 1	Kojetín
45	<i>Betula pendula</i>	bříza bělokorá	85					5784/16	České dráhy, a.s., nábřeží Ludvíka Svobody 1222/12, Nové Město, 11000 Praha 1	Kojetín
46	<i>Salix sp.*</i>	vrba	88	88				5784/16	České dráhy, a.s., nábřeží Ludvíka Svobody 1222/12, Nové Město, 11000 Praha 1	Kojetín
47	<i>Crataegus sp.</i>	hloh	88					5784/128	Česká republika, Správa železniční dopravní cesty, státní organizace, Dílžďená 1003/7, Nové Město, 11000 Praha 1	Kojetín
48	<i>Salix caprea*</i>	vrba jíva	88	91				5784/128	Česká republika, Správa železniční dopravní cesty, státní organizace, Dílžďená 1003/7, Nové Město, 11000 Praha 1	Kojetín
49	<i>Fraxinus excelsior</i>	jasan ztepilý	201					7004	Město Kojetín, Masarykovo náměstí 20, Kojetín I-Město, 75201 Kojetín	Kojetín
50	<i>Fraxinus excelsior</i>	jasan ztepilý	179					7004	Město Kojetín, Masarykovo náměstí 20, Kojetín I-Město, 75201 Kojetín	Kojetín
51	<i>Fraxinus excelsior</i>	jasan ztepilý	160					5784/34	České dráhy, a.s., nábřeží Ludvíka Svobody 1222/12, Nové Město, 11000 Praha 1	Kojetín
52	<i>Fraxinus excelsior</i>	jasan ztepilý	116					5784/34	České dráhy, a.s., nábřeží Ludvíka Svobody 1222/12, Nové Město, 11000 Praha 1	Kojetín
53	<i>Fraxinus excelsior*</i>	jasan ztepilý	110	113	97			5784/34	České dráhy, a.s., nábřeží Ludvíka Svobody 1222/12, Nové Město, 11000 Praha 1	Kojetín
54	<i>Quercus sp.</i>	dub	198					5784/34	České dráhy, a.s., nábřeží Ludvíka Svobody 1222/12, Nové Město, 11000 Praha 1	Kojetín
55	<i>Salix sp.</i>	vrba	166					5784/34	České dráhy, a.s., nábřeží Ludvíka Svobody 1222/12, Nové Město, 11000 Praha 1	Kojetín



Číslo na mapě	Taxon		Obvod kmene					Parcelní číslo	Vlastník	Katastrální území
	Latinský název	Český název	1	2	3	4	5			
56	<i>Fraxinus excelsior</i>	jasan ztepilý	104					7003/1	Česká republika, Správa železniční dopravní cesty, státní organizace, Dílžďená 1003/7, Nové Město, 11000 Praha 1	Kojetín
57	<i>Ulmus sp.</i>	jilm	122					7003/1	Česká republika, Správa železniční dopravní cesty, státní organizace, Dílžďená 1003/7, Nové Město, 11000 Praha 1	Kojetín
58	<i>Ulmus sp.</i>	jilm	82					7003/1	Česká republika, Správa železniční dopravní cesty, státní organizace, Dílžďená 1003/7, Nové Město, 11000 Praha 1	Kojetín
59	<i>Ulmus sp.</i>	jilm	88					4943	Město Kojetín, Masarykovo náměstí 20, Kojetín I-Město, 75201 Kojetín	Kojetín
60	<i>Ulmus sp.</i>	jilm	88					4943	Město Kojetín, Masarykovo náměstí 20, Kojetín I-Město, 75201 Kojetín	Kojetín
61	<i>Ulmus sp.*</i>	jilm	85	85	85	75	79	4943	Město Kojetín, Masarykovo náměstí 20, Kojetín I-Město, 75201 Kojetín	Kojetín
62	<i>Ulmus sp.</i>	jilm	82					4943	Město Kojetín, Masarykovo náměstí 20, Kojetín I-Město, 75201 Kojetín	Kojetín
63	<i>Ulmus sp.*</i>	jilm	88	85	79	79	82	4943	Město Kojetín, Masarykovo náměstí 20, Kojetín I-Město, 75201 Kojetín	Kojetín
64	<i>Fraxinus sp.</i>	jasan	91					7003/1	Česká republika, Správa železniční dopravní cesty, státní organizace, Dílžďená 1003/7, Nové Město, 11000 Praha 1	Kojetín
65	<i>Fraxinus excelsior</i>	jasan ztepilý	97					7003/1	Česká republika, Správa železniční dopravní cesty, státní organizace, Dílžďená 1003/7, Nové Město, 11000 Praha 1	Kojetín
66	<i>Alnus sp.</i>	olše	97					7003/1	Česká republika, Správa železniční dopravní cesty, státní organizace, Dílžďená 1003/7, Nové Město, 11000 Praha 1	Kojetín
67	<i>Salix sp.+</i>	vrba	314					7003/1	Česká republika,	Kojetín



Číslo na mapě	Taxon		Obvod kmene					Parcelní číslo	Vlastník	Katastrální území
	Latinský název	Český název	1	2	3	4	5			
			+						Správa železniční dopravní cesty, státní organizace, Dílžďená 1003/7, Nové Město, 11000 Praha 1	
68	<i>Salix sp.*</i>	vrba	110	207	151			7003/1	Česká republika, Správa železniční dopravní cesty, státní organizace, Dílžďená 1003/7, Nové Město, 11000 Praha 1	Kojetín
69	<i>Salix sp.</i>	vrba	129					7003/1	Česká republika, Správa železniční dopravní cesty, státní organizace, Dílžďená 1003/7, Nové Město, 11000 Praha 1	Kojetín
70	<i>Salix sp.</i>	vrba	132					7003/1	Česká republika, Správa železniční dopravní cesty, státní organizace, Dílžďená 1003/7, Nové Město, 11000 Praha 1	Kojetín
71	<i>Salix sp.*</i>	vrba	151	182				7003/1	Česká republika, Správa železniční dopravní cesty, státní organizace, Dílžďená 1003/7, Nové Město, 11000 Praha 1	Kojetín
72	<i>Betula pendula</i>	břiza bělokorá	135					7003/1	Česká republika, Správa železniční dopravní cesty, státní organizace, Dílžďená 1003/7, Nové Město, 11000 Praha 1	Kojetín
73	<i>Salix sp.*</i>	vrba	166	129	132			7003/1	Česká republika, Správa železniční dopravní cesty, státní organizace, Dílžďená 1003/7, Nové Město, 11000 Praha 1	Kojetín
74	<i>Salix sp.</i>	vrba	116	94				7003/1	Česká republika, Správa železniční dopravní cesty, státní organizace, Dílžďená 1003/7, Nové Město, 11000 Praha 1	Kojetín
75	<i>Salix sp.</i>	vrba	88	79				7003/1	Česká republika, Správa železniční dopravní cesty, státní organizace, Dílžďená 1003/7, Nové Město, 11000 Praha 1	Kojetín
76	<i>Salix sp.</i>	vrba	119					7003/1	Česká republika, Správa železniční dopravní cesty, státní organizace, Dílžďená 1003/7, Nové Město,	Kojetín



Číslo na mapě	Taxon		Obvod kmene					Parcelní číslo	Vlastník	Katastrální území
	Latinský název	Český název	1	2	3	4	5			
									11000 Praha 1	
77	<i>Salix sp.*</i>	vrba	119	116				7003/1	Česká republika, Správa železniční dopravní cesty, státní organizace, Dílžďená 1003/7, Nové Město, 11000 Praha 1	Kojetín
78	<i>Salix sp.*</i>	vrba	119	116	113			7003/1	Česká republika, Správa železniční dopravní cesty, státní organizace, Dílžďená 1003/7, Nové Město, 11000 Praha 1	Kojetín
79	<i>Salix sp.</i>	vrba	100					7003/1	Česká republika, Správa železniční dopravní cesty, státní organizace, Dílžďená 1003/7, Nové Město, 11000 Praha 1	Kojetín
80	<i>Salix sp.*</i>	vrba	119	104				7003/1	Česká republika, Správa železniční dopravní cesty, státní organizace, Dílžďená 1003/7, Nové Město, 11000 Praha 1	Kojetín
81	<i>Salix sp.+</i>	vrba	314 +					7003/1	Česká republika, Správa železniční dopravní cesty, státní organizace, Dílžďená 1003/7, Nové Město, 11000 Praha 1	Kojetín
82	<i>Salix sp.</i>	vrba	116					7003/1	Česká republika, Správa železniční dopravní cesty, státní organizace, Dílžďená 1003/7, Nové Město, 11000 Praha 1	Kojetín
83	<i>Salix sp.+</i>	vrba	314 +					4931/74	Dolénková Zdenka, Polská 429/44, 77900 Olomouc	Kojetín
84	<i>Ulmus sp.*</i>	jilm	107	60	69			7003/1	Česká republika, Správa železniční dopravní cesty, státní organizace, Dílžďená 1003/7, Nové Město, 11000 Praha 1	Kojetín
85	<i>Betula pendula</i>	břiza bělokorá	132					4931/113	Přidal Jaroslav Ing., V Brňanech 385/82d, Brňany, 68201 Vyškov	Kojetín
86	<i>Salix sp.</i>	vrba	135					7003/1	Česká republika, Správa železniční dopravní cesty, státní organizace, Dílžďená 1003/7, Nové Město, 11000 Praha 1	Kojetín
87	<i>Salix caprea*</i>	vrba jiva	82	79				4931/113	Přidal Jaroslav Ing., V Brňanech 385/82d, Brňany,	Kojetín



Číslo na mapě	Taxon		Obvod kmene					Parcelní číslo	Vlastník	Katastrální území
	Latinský název	Český název	1	2	3	4	5			
									68201 Vyškov	
88	<i>Salix caprea</i>	vrba jíva	82					4931/113	Přidal Jaroslav Ing., V Brňanech 385/82d, Brňany, 68201 Vyškov	Kojetín
89	<i>Betula pendula</i>	bříza bělokorá	119					4931/113	Přidal Jaroslav Ing., V Brňanech 385/82d, Brňany, 68201 Vyškov	Kojetín
90	<i>Salix caprea</i>	vrba jíva	122					4931/113	Přidal Jaroslav Ing., V Brňanech 385/82d, Brňany, 68201 Vyškov	Kojetín
91	<i>Betula pendula</i>	bříza bělokorá	148					4931/113	Přidal Jaroslav Ing., V Brňanech 385/82d, Brňany, 68201 Vyškov	Kojetín
92	<i>Salix sp.*</i>	vrba	119	100	82			4931/113	Přidal Jaroslav Ing., V Brňanech 385/82d, Brňany, 68201 Vyškov	Kojetín
93	<i>Salix sp.</i>	vrba	264					4931/113	Přidal Jaroslav Ing., V Brňanech 385/82d, Brňany, 68201 Vyškov	Kojetín
94	<i>Betula pendula</i>	bříza bělokorá	82					4931/113	Přidal Jaroslav Ing., V Brňanech 385/82d, Brňany, 68201 Vyškov	Kojetín
95	<i>Betula pendula</i>	bříza bělokorá	135					4931/113	Přidal Jaroslav Ing., V Brňanech 385/82d, Brňany, 68201 Vyškov	Kojetín
96	<i>Acer negundo</i>	javor jasanolistý	100					4937/2	Schiesser Jan Ing., Za Fořtem 872/31, Slivenec, 15400 Praha 5	Kojetín
97	<i>Fraxinus excelsior</i>	jasan ztepilý	210					4937/2	Schiesser Jan Ing., Za Fořtem 872/31, Slivenec, 15400 Praha 5	Kojetín
98	<i>Salix sp.</i>	vrba	371					4937/2	Schiesser Jan Ing., Za Fořtem 872/31, Slivenec, 15400 Praha 5	Kojetín
99	<i>Salix sp.</i>	vrba	185					4937/2	Schiesser Jan Ing., Za Fořtem 872/31, Slivenec, 15400 Praha 5	Kojetín
100	<i>Salix sp.</i>	vrba	188					4937/2	Schiesser Jan Ing., Za Fořtem 872/31, Slivenec, 15400 Praha 5	Kojetín
101	<i>Salix sp.</i>	vrba	192					7003/1	Česká republika, Správa železniční dopravní cesty, státní organizace, Dílžďená 1003/7, Nové Město, 11000 Praha 1	Kojetín
102	<i>Salix sp.</i>	vrba	185					7003/1	Česká republika, Správa železniční dopravní cesty, státní organizace, Dílžďená 1003/7, Nové Město, 11000 Praha 1	Kojetín



Číslo na mapě	Taxon		Obvod kmene					Parcelní číslo	Vlastník	Katastrální území
	Latinský název	Český název	1	2	3	4	5			
103	<i>Salix sp.</i>	vrba	192					7003/1	Česká republika, Správa železniční dopravní cesty, státní organizace, Dílžďená 1003/7, Nové Město, 11000 Praha 1	Kojetín
104	<i>Salix sp.</i>	vrba	144					7003/1	Česká republika, Správa železniční dopravní cesty, státní organizace, Dílžďená 1003/7, Nové Město, 11000 Praha 1	Kojetín
105	<i>Salix sp.</i>	vrba	154					7003/1	Česká republika, Správa železniční dopravní cesty, státní organizace, Dílžďená 1003/7, Nové Město, 11000 Praha 1	Kojetín
106	<i>Salix sp.</i>	vrba	188					7003/1	Česká republika, Správa železniční dopravní cesty, státní organizace, Dílžďená 1003/7, Nové Město, 11000 Praha 1	Kojetín
107	<i>Salix sp.</i>	vrba	239					7003/1	Česká republika, Správa železniční dopravní cesty, státní organizace, Dílžďená 1003/7, Nové Město, 11000 Praha 1	Kojetín
108	<i>Salix sp.</i>	vrba	232					7003/1	Česká republika, Správa železniční dopravní cesty, státní organizace, Dílžďená 1003/7, Nové Město, 11000 Praha 1	Kojetín
109	<i>Salix sp.</i>	vrba	198					7003/1	Česká republika, Správa železniční dopravní cesty, státní organizace, Dílžďená 1003/7, Nové Město, 11000 Praha 1	Kojetín
110	<i>Salix sp.</i>	vrba	327					7003/1	Česká republika, Správa železniční dopravní cesty, státní organizace, Dílžďená 1003/7, Nové Město, 11000 Praha 1	Kojetín
111	<i>Salix sp.</i>	vrba	141					7003/1	Česká republika, Správa železniční dopravní cesty, státní organizace, Dílžďená 1003/7, Nové Město, 11000 Praha 1	Kojetín
112	<i>Salix sp.</i>	vrba	374					7003/1	Česká republika, Správa železniční dopravní cesty, státní organizace, Dílžďená 1003/7,	Kojetín



Číslo na mapě	Taxon		Obvod kmene					Parcelní číslo	Vlastník	Katastrální území
	Latinský název	Český název	1	2	3	4	5			
									Nové Město, 11000 Praha 1	
113	<i>Ulmus sp.*</i>	jilm	104	75	75	66		7003/1	Česká republika, Správa železniční dopravní cesty, státní organizace, Dílažďená 1003/7, Nové Město, 11000 Praha 1	Kojetín
114	<i>Quercus sp.</i>	dub	226					4937/2	Schiesser Jan Ing., Za Fořtem 872/31, Slivenec, 15400 Praha 5	Kojetín
115	<i>Ulmus sp.*</i>	jilm	85	122				4937/2	Schiesser Jan Ing., Za Fořtem 872/31, Slivenec, 15400 Praha 5	Kojetín
116	<i>Aesculus hippocastanum</i>	jírovec maďal	144					7003/1	Česká republika, Správa železniční dopravní cesty, státní organizace, Dílažďená 1003/7, Nové Město, 11000 Praha 1	Kojetín
117	<i>Ulmus sp.*</i>	jilm	113	113	82	66		7003/1	Česká republika, Správa železniční dopravní cesty, státní organizace, Dílažďená 1003/7, Nové Město, 11000 Praha 1	Kojetín
118	<i>Salix sp.*</i>	vrba	97	94	79	69		7003/1	Česká republika, Správa železniční dopravní cesty, státní organizace, Dílažďená 1003/7, Nové Město, 11000 Praha 1	Kojetín
119	<i>Fraxinus excelsior*</i>	jasan ztepilý	110	104				7003/1	Česká republika, Správa železniční dopravní cesty, státní organizace, Dílažďená 1003/7, Nové Město, 11000 Praha 1	Kojetín
120	<i>Fraxinus excelsior*</i>	jasan ztepilý	100	104	63			7003/1	Česká republika, Správa železniční dopravní cesty, státní organizace, Dílažďená 1003/7, Nové Město, 11000 Praha 1	Kojetín
121	<i>Fraxinus excelsior*</i>	jasan ztepilý	100	94	53			7003/1	Česká republika, Správa železniční dopravní cesty, státní organizace, Dílažďená 1003/7, Nové Město, 11000 Praha 1	Kojetín
122	<i>Fraxinus excelsior*</i>	jasan ztepilý	94	57				7003/1	Česká republika, Správa železniční dopravní cesty, státní organizace, Dílažďená 1003/7, Nové Město, 11000 Praha 1	Kojetín
123	<i>Fraxinus excelsior</i>	jasan ztepilý	113					7003/1	Česká republika, Správa železniční	Kojetín



Číslo na mapě	Taxon		Obvod kmene					Parcelní číslo	Vlastník	Katastrální území
	Latinský název	Český název	1	2	3	4	5			
									dopravní cesty, státní organizace, Dílažďená 1003/7, Nové Město, 11000 Praha 1	
124	<i>Ulmus sp.*</i>	jilm	129	154	283			5784/17	Česká republika, Správa železniční dopravní cesty, státní organizace, Dílažďená 1003/7, Nové Město, 11000 Praha 1	Kojetín
125	<i>Fraxinus excelsior*</i>	jasan ztepilý	110	100				5784/17	Česká republika, Správa železniční dopravní cesty, státní organizace, Dílažďená 1003/7, Nové Město, 11000 Praha 1	Kojetín
126	<i>Populus tremula</i>	topol osika	82					5784/17	Česká republika, Správa železniční dopravní cesty, státní organizace, Dílažďená 1003/7, Nové Město, 11000 Praha 1	Kojetín
127	<i>Populus tremula</i>	topol osika	97					5784/17	Česká republika, Správa železniční dopravní cesty, státní organizace, Dílažďená 1003/7, Nové Město, 11000 Praha 1	Kojetín
128	<i>Populus tremula</i>	topol osika	138					5784/17	Česká republika, Správa železniční dopravní cesty, státní organizace, Dílažďená 1003/7, Nové Město, 11000 Praha 1	Kojetín
129	<i>Populus tremula</i>	topol osika	113					5784/17	Česká republika, Správa železniční dopravní cesty, státní organizace, Dílažďená 1003/7, Nové Město, 11000 Praha 1	Kojetín
130	<i>Populus tremula</i>	topol osika	119					5784/17	Česká republika, Správa železniční dopravní cesty, státní organizace, Dílažďená 1003/7, Nové Město, 11000 Praha 1	Kojetín
131	<i>Populus tremula*</i>	topol osika	207	135				5784/17	Česká republika, Správa železniční dopravní cesty, státní organizace, Dílažďená 1003/7, Nové Město, 11000 Praha 1	Kojetín
132	<i>Populus tremula</i>	topol osika	122					5784/17	Česká republika, Správa železniční dopravní cesty, státní organizace, Dílažďená 1003/7, Nové Město, 11000 Praha 1	Kojetín



Číslo na mapě	Taxon		Obvod kmene					Parcelní číslo	Vlastník	Katastrální území
	Latinský název	Český název	1	2	3	4	5			
133	<i>Fraxinus excelsior</i>	jasan ztepilý	104					5784/17	Česká republika, Správa železniční dopravní cesty, státní organizace, Dílžďená 1003/7, Nové Město, 11000 Praha 1	Kojetín
134	<i>Fraxinus excelsior</i>	jasan ztepilý	104					5784/17	Česká republika, Správa železniční dopravní cesty, státní organizace, Dílžďená 1003/7, Nové Město, 11000 Praha 1	Kojetín
135	<i>Salix sp.*</i>	vrba	116	85	75			5784/17	Česká republika, Správa železniční dopravní cesty, státní organizace, Dílžďená 1003/7, Nové Město, 11000 Praha 1	Kojetín
136	<i>Quercus sp.</i>	dub	144					5784/17	Česká republika, Správa železniční dopravní cesty, státní organizace, Dílžďená 1003/7, Nové Město, 11000 Praha 1	Kojetín
137	<i>Alnus sp.</i>	olše	100					5784/17	Česká republika, Správa železniční dopravní cesty, státní organizace, Dílžďená 1003/7, Nové Město, 11000 Praha 1	Kojetín
138	<i>Fraxinus excelsior</i>	jasan ztepilý	138					5784/17	Česká republika, Správa železniční dopravní cesty, státní organizace, Dílžďená 1003/7, Nové Město, 11000 Praha 1	Kojetín
139	<i>Salix sp.</i>	vrba	116					5784/17	Česká republika, Správa železniční dopravní cesty, státní organizace, Dílžďená 1003/7, Nové Město, 11000 Praha 1	Kojetín
140	<i>Ulmus sp.*</i>	jilm	91	94	100			5784/17	Česká republika, Správa železniční dopravní cesty, státní organizace, Dílžďená 1003/7, Nové Město, 11000 Praha 1	Kojetín
141	<i>Salix sp.*</i>	vrba	148	129				5784/17	Česká republika, Správa železniční dopravní cesty, státní organizace, Dílžďená 1003/7, Nové Město, 11000 Praha 1	Kojetín
142	<i>Fraxinus excelsior</i>	jasan ztepilý	119					5784/17	Česká republika, Správa železniční dopravní cesty, státní organizace, Dílžďená 1003/7,	Kojetín



Číslo na mapě	Taxon		Obvod kmene					Parcelní číslo	Vlastník	Katastrální území
	Latinský název	Český název	1	2	3	4	5			
									Nové Město, 11000 Praha 1	
143	<i>Salix sp. +</i>	vrba	314 +					5784/17	Česká republika, Správa železniční dopravní cesty, státní organizace, Dílžďená 1003/7, Nové Město, 11000 Praha 1	Kojetín
144	<i>Juglans regia*</i>	ořešák vlašský	94	38				5784/17	Česká republika, Správa železniční dopravní cesty, státní organizace, Dílžďená 1003/7, Nové Město, 11000 Praha 1	Kojetín
145	<i>Salix sp.</i>	vrba	113					5784/17	Česká republika, Správa železniční dopravní cesty, státní organizace, Dílžďená 1003/7, Nové Město, 11000 Praha 1	Kojetín
146	<i>Salix sp.*</i>	vrba	132	113	107			5784/17	Česká republika, Správa železniční dopravní cesty, státní organizace, Dílžďená 1003/7, Nové Město, 11000 Praha 1	Kojetín
147	<i>Quercus sp.</i>	dub	242					5784/17	Česká republika, Správa železniční dopravní cesty, státní organizace, Dílžďená 1003/7, Nové Město, 11000 Praha 1	Kojetín
148	<i>Salix sp.</i>	vrba	107					5784/17	Česká republika, Správa železniční dopravní cesty, státní organizace, Dílžďená 1003/7, Nové Město, 11000 Praha 1	Kojetín
149	<i>Salix sp. +</i>	vrba	314 +					5784/17	Česká republika, Správa železniční dopravní cesty, státní organizace, Dílžďená 1003/7, Nové Město, 11000 Praha 1	Kojetín
150	<i>Salix sp.</i>	vrba	232					5784/2	Česká republika, Správa železniční dopravní cesty, státní organizace, Dílžďená 1003/7, Nové Město, 11000 Praha 1	Kojetín
151	<i>Salix sp. +</i>	vrba	314 +					5784/2	Česká republika, Správa železniční dopravní cesty, státní organizace, Dílžďená 1003/7, Nové Město, 11000 Praha 1	Kojetín
152	<i>Salix sp.*</i>	vrba	100	66	69	63	63	5784/2	Česká republika, Správa železniční dopravní cesty,	Kojetín



Číslo na mapě	Taxon		Obvod kmene					Parcelní číslo	Vlastník	Katastrální území
	Latinský název	Český název	1	2	3	4	5			
									státní organizace, Dílžďěná 1003/7, Nové Město, 11000 Praha 1	
153	<i>Salix sp. +</i>	vrba	314 +					5784/2	Česká republika, Správa železniční dopravní cesty, státní organizace, Dílžďěná 1003/7, Nové Město, 11000 Praha 1	Kojetín
154	<i>Salix sp. +</i>	vrba	314 +					5784/2	Česká republika, Správa železniční dopravní cesty, státní organizace, Dílžďěná 1003/7, Nové Město, 11000 Praha 1	Kojetín
155	<i>Salix sp. +</i>	vrba	283					5784/2	Česká republika, Správa železniční dopravní cesty, státní organizace, Dílžďěná 1003/7, Nové Město, 11000 Praha 1	Kojetín
240	<i>Populus alba*</i>	topol bílý	135	116	97			6012/2	Olomoucký kraj, Jeremenkova 1191/40a, Hodolany, 77900 Olomouc, Správa silnic Olomouckého kraje, příspěvková organizace, Lipenská 753/120, Hodolany, 77900 Olomouc	Kojetín
241	<i>Juglans regia</i>	ořešák vlašský	85					5784/2	Česká republika, Správa železniční dopravní cesty, státní organizace, Dílžďěná 1003/7, Nové Město, 11000 Praha 1	Kojetín
242	<i>Malus sp.</i>	jabloň	148					5784/2	Správa železnic, státní organizace, Dílžďěná 1003/7, Nové Město, 11000 Praha 1	Kojetín
243	<i>Malus sp.</i>	jabloň	141					5784/2	Správa železnic, státní organizace, Dílžďěná 1003/7, Nové Město, 11000 Praha 1	Kojetín
244	<i>Malus sp.</i>	jabloň	144					5784/2	Správa železnic, státní organizace, Dílžďěná 1003/7, Nové Město, 11000 Praha 1	Kojetín
245	<i>Acer pseudoplatanus</i>	javor klen	97					5784/2	Správa železnic, státní organizace, Dílžďěná 1003/7, Nové Město, 11000 Praha 1Kojetín	Kojetín
246	<i>Acer negundo</i>	javor jasanolistý	82					5784/2	Správa železnic, státní organizace, Dílžďěná 1003/7,	Kojetín



Číslo na mapě	Taxon		Obvod kmene					Parcelní číslo	Vlastník	Katastrální území
	Latinský název	Český název	1	2	3	4	5			
									Nové Město, 11000 Praha 1	
247	<i>Acer pseudoplatanus</i>	javor klen	88					5784/2	Správa železnic, státní organizace, Dílžďená 1003/7, Nové Město, 11000 Praha 1	Kojetín
248	<i>Tilia sp. +</i>	lípa	314 +					5784/9	Krybus Čeněk, Kroměřížská 165, Kojetín I-Město, 75201 Kojetín	Kojetín
548	<i>Malus sp. *</i>	jabloň	107	85				1041/3	Česká republika, Státní pozemkový úřad, Husinecká 1024/11a, Žižkov, 13000 Praha 3	Kojetín
549	<i>Malus sp.</i>	jabloň	104					1057/1	Koutníková Uhrová Běla Bc., Bartolomějská 889/40, Žebětín, 64100 Brno	Kojetín
550	<i>Malus sp.</i>	jabloň	100					1058	Kalovský Filip, Husova 727, Kojetín I-Město, 75201 Kojetín	Kojetín
551	<i>Prunus avium</i>	třešeň obecná	122					5784/128	Česká republika, Správa železniční dopravní cesty, státní organizace, Dílžďená 1003/7, Nové Město, 11000 Praha 1	Kojetín
552	<i>Prunus avium</i>	třešeň obecná	116					5784/128	Česká republika, Správa železniční dopravní cesty, státní organizace, Dílžďená 1003/7, Nové Město, 11000 Praha 1	Kojetín
553	<i>Prunus avium</i>	třešeň obecná	113					5784/128	Česká republika, Správa železniční dopravní cesty, státní organizace, Dílžďená 1003/7, Nové Město, 11000 Praha 1	Kojetín
554	<i>Salix sp. *</i>	vrba	261	182				1005/8	Nečesal Petr RNDr., Ph.D., Uhlířská 274, 25218 Ptice (1/2), Veselá Božena, 78391 Uničov (1/2)	Kojetín
555	<i>Salix sp.</i>	vrba	298					1005/8	Nečesal Petr RNDr., Ph.D., Uhlířská 274, 25218 Ptice (1/2), Veselá Božena, 78391 Uničov (1/2)	Kojetín
556	<i>Salix sp. *</i>	vrba	163	129				1005/7	Viz. poznámka 2	Kojetín



Číslo na mapě	Taxon		Obvod kmene					Parcelní číslo	Vlastník	Katastrální území
	Latinský název	Český název	1	2	3	4	5			
557	<i>Salix sp.</i>	vrba	154					1005/7	Viz. poznámka 2	Kojetín
558	<i>Salix sp.*</i>	vrba	283	276	236			1005/10	Barkociová Hedvika, Polní 1300, Kojetín I-Město, 75201 Kojetín	Kojetín
559	<i>Salix sp.*</i>	vrba	170	66	60	41		1005/10	Barkociová Hedvika, Polní 1300, Kojetín I-Město, 75201 Kojetín	Kojetín
560	<i>Salix sp.</i>	vrba	264					1005/10	Barkociová Hedvika, Polní 1300, Kojetín I-Město, 75201 Kojetín	Kojetín
561	<i>Salix sp.*</i>	vrba	430	254	245			1005/6	Viz. poznámka 2	Kojetín
562	<i>Fraxinus excelsior</i>	jasan ztepilý	88					5777/1	Česká republika, Povodí Moravy, s.p., Dřevařská 932/11, Veveří, 60200 Brno	Kojetín
563	<i>Prunus sp.</i>	slivoň	82					1347/11	zPlavna s.r.o., Pod hradbami 655/6, Střešovice, 16000 Praha 6	Kojetín
564	<i>Picea pungens</i>	smrk pichlavý	97					5777/1	Česká republika, Povodí Moravy, s.p., Dřevařská 932/11, Veveří, 60200 Brno	Kojetín
565	<i>Picea abies</i>	smrk ztepilý	91					1347/2	Kleinová Terezie, Videň, Rakousko (1/2), Stašek Karel Dr., 77900 Olomouc (1/2)	Kojetín
566	<i>Betula pendula</i>	bříza bělokorá	144					1347/11	zPlavna s.r.o., Pod hradbami 655/6, Střešovice, 16000 Praha 6	Kojetín
567	<i>Betula pendula</i>	bříza bělokorá	154					5726	Olomoucký kraj, Jeremenkova 1191/40a, Hodolany, 77900 Olomouc, Správa silnic Olomouckého kraje, příspěvková organizace, Lipenská 753/120, Hodolany, 77900 Olomouc	Kojetín
568	<i>Malus domestica</i>	jabloň domácí	138					5726	Olomoucký kraj, Jeremenkova 1191/40a, Hodolany, 77900 Olomouc, Správa silnic Olomouckého kraje, příspěvková organizace, Lipenská 753/120, Hodolany, 77900 Olomouc	Kojetín
569	<i>Malus domestica</i>	jabloň domácí	160					5726	Olomoucký kraj, Jeremenkova 1191/40a,	Kojetín



Číslo na mapě	Taxon		Obvod kmene					Parcelní číslo	Vlastník	Katastrální území
	Latinský název	Český název	1	2	3	4	5			
									Hodolany, 77900 Olomouc, Správa silnic Olomouckého kraje, příspěvková organizace, Lipenská 753/120, Hodolany, 77900 Olomouc	
570	<i>Malus domestica</i>	jabloň domácí	195					1337/53	Město Kojetín, Masarykovo náměstí 20, Kojetín I-Město, 75201 Kojetín	Kojetín
571	<i>Malus domestica</i>	jabloň domácí	100					5726	Olomoucký kraj, Jeremenkova 1191/40a, Hodolany, 77900 Olomouc, Správa silnic Olomouckého kraje, příspěvková organizace, Lipenská 753/120, Hodolany, 77900 Olomouc	Kojetín
572	<i>Malus domestica</i>	jabloň domácí	166					5726	Olomoucký kraj, Jeremenkova 1191/40a, Hodolany, 77900 Olomouc, Správa silnic Olomouckého kraje, příspěvková organizace, Lipenská 753/120, Hodolany, 77900 Olomouc	Kojetín
573	<i>Prunus sp.</i>	slivoň	85					7005	Olomoucký kraj, Jeremenkova 1191/40a, Hodolany, 77900 Olomouc, Správa silnic Olomouckého kraje, příspěvková organizace, Lipenská 753/120, Hodolany, 77900 Olomouc	Kojetín
574	<i>Salix sp.*</i>	vrba	116	94	85	72	72	7036/60	Město Kojetín, Masarykovo náměstí 20, Kojetín I-Město, 75201 Kojetín	Kojetín
575	<i>Tilia sp.</i>	lípa	141					1010/1	Město Kojetín, Masarykovo náměstí 20, Kojetín I-Město, 75201 Kojetín	Kojetín
576	<i>Tilia sp.</i>	lípa	182					1010/1	Město Kojetín, Masarykovo náměstí 20, Kojetín I-Město, 75201 Kojetín	Kojetín
577	<i>Malus sp.</i>	jabloň	94					5784/16	České dráhy, a.s., nábreží Ludvíka Svobody 1222/12,	Kojetín



Číslo na mapě	Taxon		Obvod kmene					Parcelní číslo	Vlastník	Katastrální území
	Latinský název	Český název	1	2	3	4	5			
									Nové Město, 11000 Praha 1	
578	<i>Acer sp.</i>	javor	97					5784/16	České dráhy, a.s., nábřeží Ludvíka Svobody 1222/12, Nové Město, 11000 Praha 1	Kojetín
579	<i>Robinia pseudoacacia</i>	trnovník akát	94					5784/16	České dráhy, a.s., nábřeží Ludvíka Svobody 1222/12, Nové Město, 11000 Praha 1	Kojetín
580	<i>Acer sp.*</i>	javor	116	75	72	38		5784/16	České dráhy, a.s., nábřeží Ludvíka Svobody 1222/12, Nové Město, 11000 Praha 1	Kojetín
581	<i>Acer pseudoplatanus</i>	javor klen	182					5784/16	České dráhy, a.s., nábřeží Ludvíka Svobody 1222/12, Nové Město, 11000 Praha 1	Kojetín
582	<i>Acer pseudoplatanus</i>	javor klen	270					5784/16	České dráhy, a.s., nábřeží Ludvíka Svobody 1222/12, Nové Město, 11000 Praha 1	Kojetín
583	<i>Fraxinus excelsior</i>	jasan ztepilý	144					5784/16	České dráhy, a.s., nábřeží Ludvíka Svobody 1222/12, Nové Město, 11000 Praha 1	Kojetín
584	<i>Tilia sp.</i>	lípa	276					5784/16	České dráhy, a.s., nábřeží Ludvíka Svobody 1222/12, Nové Město, 11000 Praha 1	Kojetín
585	<i>Tilia sp.</i>	lípa	292					1270/1	SOLAR 6 s.r.o., Pobřežní 620/3, Karlín, 18600 Praha 8	Kojetín
586	<i>Fraxinus excelsior</i>	jasan ztepilý	270					st. 1094	Fistungová Miluše, Padlých hrdinů 822, Kojetín I-Město, 75201 Kojetín (1215/6780), SJM Gabor Igor a Gaborová Anna, Padlých hrdinů 822, Kojetín I-Město, 75201 Kojetín (1487/6780), SJM Havlík Miloš a Havlíková Jana, Padlých hrdinů 822, Kojetín I-Město, 75201 Kojetín (952/6780), Hudeček Radomír, Padlých hrdinů 822, Kojetín I-Město, 75201 Kojetín (836/6780), Mirvaldová Táňa,	Kojetín



Číslo na mapě	Taxon		Obvod kmene					Parcelní číslo	Vlastník	Katastrální území
	Latinský název	Český název	1	2	3	4	5			
									Padlých hrdinů 822, Kojetín I-Město, 75201 Kojetín (1070/6780), SJM Šarišský Miroslav a Šarišská Viera, Padlých hrdinů 822, Kojetín I-Město, 75201 Kojetín (203/1356), Šubík Jakub, Masarykovo náměstí 20, Kojetín I-Město, 75201 Kojetín (41/1356)	
587	<i>Acer sp.*</i>	javor	94	94				5784/16	České dráhy, a.s., nábreží Ludvíka Svobody 1222/12, Nové Město, 11000 Praha 1	Kojetín
588	<i>Tilia sp.</i>	lípa	232					5784/16	České dráhy, a.s., nábreží Ludvíka Svobody 1222/12, Nové Město, 11000 Praha 1	Kojetín
589	<i>Tilia sp.</i>	lípa	113					5784/16	České dráhy, a.s., nábreží Ludvíka Svobody 1222/12, Nové Město, 11000 Praha 1	Kojetín
590	<i>Acer pseudoplatanus</i>	javor klen	94					5784/16	České dráhy, a.s., nábreží Ludvíka Svobody 1222/12, Nové Město, 11000 Praha 1	Kojetín
591	<i>Fraxinus excelsior</i>	jasan ztepilý	132					5784/15	České dráhy, a.s., nábreží Ludvíka Svobody 1222/12, Nové Město, 11000 Praha 1	Kojetín
592	<i>Fraxinus excelsior</i>	jasan ztepilý	107					5784/15	České dráhy, a.s., nábreží Ludvíka Svobody 1222/12, Nové Město, 11000 Praha 1	Kojetín
593	<i>Fraxinus excelsior</i>	jasan ztepilý	85					5784/15	České dráhy, a.s., nábreží Ludvíka Svobody 1222/12, Nové Město, 11000 Praha 1	Kojetín
594	<i>Fraxinus excelsior</i>	jasan ztepilý	100					5784/15	České dráhy, a.s., nábreží Ludvíka Svobody 1222/12, Nové Město, 11000 Praha 1	Kojetín
595	<i>Fraxinus excelsior</i>	jasan ztepilý	138					5784/15	České dráhy, a.s., nábreží Ludvíka Svobody 1222/12, Nové Město, 11000 Praha 1	Kojetín
596	<i>Fraxinus excelsior</i>	jasan ztepilý	148					5784/15	České dráhy, a.s., nábreží Ludvíka Svobody 1222/12, Nové Město, 11000 Praha 1	Kojetín



Číslo na mapě	Taxon		Obvod kmene					Parcelní číslo	Vlastník	Katastrální území
	Latinský název	Český název	1	2	3	4	5			
597	<i>Fraxinus excelsior</i>	jasan ztepilý	204					7004	Město Kojetín, Masarykovo náměstí 20, Kojetín I-Město, 75201 Kojetín	Kojetín
598	<i>Fraxinus excelsior</i>	jasan ztepilý	148					7004	Město Kojetín, Masarykovo náměstí 20, Kojetín I-Město, 75201 Kojetín	Kojetín
599	<i>Fraxinus excelsior</i>	jasan ztepilý	163					7004	Město Kojetín, Masarykovo náměstí 20, Kojetín I-Město, 75201 Kojetín	Kojetín
600	<i>Robinia pseudoacacia</i>	trnovník akát	201					513/3	Město Kojetín, Masarykovo náměstí 20, Kojetín I-Město, 75201 Kojetín	Kojetín
601	<i>Fraxinus excelsior</i>	jasan ztepilý	292					5747/1	Město Kojetín, Masarykovo náměstí 20, Kojetín I-Město, 75201 Kojetín	Kojetín
602	<i>Fraxinus excelsior*</i>	jasan ztepilý	85	82				5672/12	Vinklárek Vlastimil Ing., Kroměřížská 166, Kojetín I-Město, 75201 Kojetín	Kojetín
603	<i>Fraxinus excelsior</i>	jasan ztepilý	107					5672/12	Vinklárek Vlastimil Ing., Kroměřížská 166, Kojetín I-Město, 75201 Kojetín	Kojetín
604	<i>Malus sp.</i>	jabloň	104					4935/2	Schiesser Jan Ing., Za Fořtem 872/31, Slivenec, 15400 Praha 5	Kojetín
605	<i>Ailanthus altissima</i>	pajasan žláznatý	201					4931/112	Schiesser Jan Ing., Za Fořtem 872/31, Slivenec, 15400 Praha 5	Kojetín
606	<i>Ailanthus altissima*</i>	pajasan žláznatý	85	44				4931/113	Přidal Jaroslav Ing., V Brňanech 385/82d, Brňany, 68201 Vyškov	Kojetín
607	<i>Fraxinus excelsior</i>	jasan ztepilý	160					4935/1	Schiesser Jan Ing., Za Fořtem 872/31, Slivenec, 15400 Praha 5	Kojetín
608	<i>Tilia sp.</i>	lípa	107					4941/4	Město Kojetín, Masarykovo náměstí 20, Kojetín I-Město, 75201 Kojetín	Kojetín
609	<i>Tilia sp.</i>	lípa	163					4941/4	Město Kojetín, Masarykovo náměstí 20, Kojetín I-Město, 75201 Kojetín	Kojetín
610	<i>Fraxinus excelsior</i>	jasan ztepilý	229					4941/4	Město Kojetín, Masarykovo náměstí 20, Kojetín I-Město, 75201 Kojetín	Kojetín
611	<i>Fraxinus excelsior</i>	jasan ztepilý	160					4941/4	Město Kojetín, Masarykovo	Kojetín



Číslo na mapě	Taxon		Obvod kmene					Parcelní číslo	Vlastník	Katastrální území
	Latinský název	Český název	1	2	3	4	5			
									náměstí 20, Kojetín I-Město, 75201 Kojetín	
612	<i>Fraxinus excelsior</i>	jasan ztepilý	173					7003/1	Česká republika, Správa železniční dopravní cesty, státní organizace, Dílžďená 1003/7, Nové Město, 11000 Praha 1	Kojetín
613	<i>Salix sp.*</i>	vrba	104	100	94	91		7003/1	Česká republika, Správa železniční dopravní cesty, státní organizace, Dílžďená 1003/7, Nové Město, 11000 Praha 1	Kojetín
614	<i>Tilia sp.</i>	lípa	185					5749	Město Kojetín, Masarykovo náměstí 20, Kojetín I-Město, 75201 Kojetín	Kojetín
615	<i>Tilia sp.</i>	lípa	204					5749	Město Kojetín, Masarykovo náměstí 20, Kojetín I-Město, 75201 Kojetín	Kojetín
616	<i>Tilia sp.</i>	lípa	132					5749	Město Kojetín, Masarykovo náměstí 20, Kojetín I-Město, 75201 Kojetín	Kojetín
617	<i>Tilia sp.</i>	lípa	88					5746/1	Olomoucký kraj, Jeremenkova 1191/40a, Hodolany, 77900 Olomouc, Správa silnic Olomouckého kraje, příspěvková organizace, Lipenská 753/120, Hodolany, 77900 Olomouc	Kojetín
618	<i>Tilia sp.</i>	lípa	82					5746/1	Olomoucký kraj, Jeremenkova 1191/40a, Hodolany, 77900 Olomouc, Správa silnic Olomouckého kraje, příspěvková organizace, Lipenská 753/120, Hodolany, 77900 Olomouc	Kojetín
619	<i>Populus sp.</i>	topol	484					5779/2	Česká republika, Státní pozemkový úřad, Husinecká 1024/11a, Žižkov, 13000 Praha 3	Kojetín
620	<i>Populus sp.</i>	topol	339					5779/2	Česká republika, Státní pozemkový úřad, Husinecká 1024/11a, Žižkov, 13000 Praha 3	Kojetín
621	<i>Populus sp.</i>	topol	496					5779/2	Česká republika, Státní pozemkový	Kojetín



Číslo na mapě	Taxon		Obvod kmene					Parcelní číslo	Vlastník	Katastrální území
	Latinský název	Český název	1	2	3	4	5			
									úřad, Husinecká 1024/11a, Žižkov, 13000 Praha 3	
622	<i>Fraxinus excelsior</i> *	jasan ztepilý	232	166				5779/2	Česká republika, Státní pozemkový úřad, Husinecká 1024/11a, Žižkov, 13000 Praha 3	Kojetín
623	<i>Fraxinus excelsior</i>	jasan ztepilý	97					5779/2	Česká republika, Státní pozemkový úřad, Husinecká 1024/11a, Žižkov, 13000 Praha 3	Kojetín
624	<i>Acer sp.</i>	javor	107					6040/5	Olomoucký kraj, Jeremenkova 1191/40a, Hodolany, 77900 Olomouc, Správa silnic Olomouckého kraje, příspěvková organizace, Lipenská 753/120, Hodolany, 77900 Olomouc	Kojetín
625	<i>Acer sp.</i>	javor	129					5779/2	Česká republika, Státní pozemkový úřad, Husinecká 1024/11a, Žižkov, 13000 Praha 3	Kojetín
626	<i>Acer sp.</i>	javor	113					6040/4	Olomoucký kraj, Jeremenkova 1191/40a, Hodolany, 77900 Olomouc, Správa silnic Olomouckého kraje, příspěvková organizace, Lipenská 753/120, Hodolany, 77900 Olomouc	Kojetín
627	<i>Populus sp.</i>	topol	144					5779/4	Česká republika, Povodí Moravy, s.p., Dřevařská 932/11, Veverí, 60200 Brno	Kojetín
628	<i>Populus sp.</i>	topol	148					5779/4	Česká republika, Povodí Moravy, s.p., Dřevařská 932/11, Veverí, 60200 Brno	Kojetín
629	<i>Acer pseudoplatanus</i> *	javor klen	129	113				5779/6	Česká republika, Povodí Moravy, s.p., Dřevařská 932/11, Veverí, 60200 Brno	Kojetín
630	<i>Populus sp.</i>	topol	82					5681/35	Olomoucký kraj, Jeremenkova 1191/40a, Hodolany, 77900 Olomouc, Správa silnic Olomouckého kraje, příspěvková organizace, Lipenská 753/120, Hodolany, 77900	Kojetín



Číslo na mapě	Taxon		Obvod kmene					Parcelní číslo	Vlastník	Katastrální území
	Latinský název	Český název	1	2	3	4	5			
									Olomouc	
631	<i>Acer sp.</i>	javor	82					6040/3	Halata Alan Ing., Patrice Lumumby 2595/3, Zábřeh, 70030 Ostrava	Kojetín
632	<i>Salix sp.</i>	vrba	207					6040/3	Halata Alan Ing., Patrice Lumumby 2595/3, Zábřeh, 70030 Ostrava	Kojetín
633	<i>Salix sp.</i>	vrba	179					5681/35	Olomoucký kraj, Jeremenkova 1191/40a, Hodolany, 77900 Olomouc, Správa silnic Olomouckého kraje, příspěvková organizace, Lipenská 753/120, Hodolany, 77900 Olomouc	Kojetín
634	<i>Betula pendula</i>	bříza bělokorá	107					5681/35	Olomoucký kraj, Jeremenkova 1191/40a, Hodolany, 77900 Olomouc, Správa silnic Olomouckého kraje, příspěvková organizace, Lipenská 753/120, Hodolany, 77900 Olomouc	Kojetín
635	<i>Populus sp.</i>	topol	107					5681/24	Olomoucký kraj, Jeremenkova 1191/40a, Hodolany, 77900 Olomouc, Správa silnic Olomouckého kraje, příspěvková organizace, Lipenská 753/120, Hodolany, 77900 Olomouc	Kojetín
636	<i>Salix sp.*</i>	vrba	100	104	94	72	60	5681/21	Olomoucký kraj, Jeremenkova 1191/40a, Hodolany, 77900 Olomouc, Správa silnic Olomouckého kraje, příspěvková organizace, Lipenská 753/120, Hodolany, 77900 Olomouc	Kojetín
637	<i>Salix sp.</i>	vrba	104					5681/18	Olomoucký kraj, Jeremenkova 1191/40a, Hodolany, 77900 Olomouc, Správa silnic Olomouckého kraje, příspěvková organizace, Lipenská 753/120, Hodolany, 77900	Kojetín



Číslo na mapě	Taxon		Obvod kmene					Parcelní číslo	Vlastník	Katastrální území
	Latinský název	Český název	1	2	3	4	5			
									Olomouc	
638	<i>Salix sp.*</i>	vrba	110	107	94	91		5681/15	Olomoucký kraj, Jeremenkova 1191/40a, Hodolany, 77900 Olomouc, Správa silnic Olomouckého kraje, příspěvková organizace, Lipenská 753/120, Hodolany, 77900 Olomouc	Kojetín
639	<i>Fraxinus excelsior</i>	jasan ztepilý	94					5681/10	Olomoucký kraj, Jeremenkova 1191/40a, Hodolany, 77900 Olomouc, Správa silnic Olomouckého kraje, příspěvková organizace, Lipenská 753/120, Hodolany, 77900 Olomouc	Kojetín
640	<i>Salix sp.*</i>	vrba	82	82	72	63		5681/10	Olomoucký kraj, Jeremenkova 1191/40a, Hodolany, 77900 Olomouc, Správa silnic Olomouckého kraje, příspěvková organizace, Lipenská 753/120, Hodolany, 77900 Olomouc	Kojetín
641	<i>Populus sp.</i>	topol	110					5681/10	Olomoucký kraj, Jeremenkova 1191/40a, Hodolany, 77900 Olomouc, Správa silnic Olomouckého kraje, příspěvková organizace, Lipenská 753/120, Hodolany, 77900 Olomouc	Kojetín
642	<i>Populus sp.</i>	topol	179					5681/10	Olomoucký kraj, Jeremenkova 1191/40a, Hodolany, 77900 Olomouc, Správa silnic Olomouckého kraje, příspěvková organizace, Lipenská 753/120, Hodolany, 77900 Olomouc	Kojetín
643	<i>Fraxinus excelsior</i>	jasan ztepilý	100					5681/10	Olomoucký kraj, Jeremenkova 1191/40a, Hodolany, 77900 Olomouc, Správa silnic Olomouckého	Kojetín



Číslo na mapě	Taxon		Obvod kmene					Parcelní číslo	Vlastník	Katastrální území
	Latinský název	Český název	1	2	3	4	5			
									kraje, příspěvková organizace, Lipenská 753/120, Hodolany, 77900 Olomouc	
644	<i>Fraxinus excelsior</i>	jasan ztepilý	110					5681/10	Olomoucký kraj, Jeremenkova 1191/40a, Hodolany, 77900 Olomouc, Správa silnic Olomouckého kraje, příspěvková organizace, Lipenská 753/120, Hodolany, 77900 Olomouc	Kojetín
645	<i>Fraxinus excelsior</i>	jasan ztepilý	97					5681/10	Olomoucký kraj, Jeremenkova 1191/40a, Hodolany, 77900 Olomouc, Správa silnic Olomouckého kraje, příspěvková organizace, Lipenská 753/120, Hodolany, 77900 Olomouc	Kojetín
646	<i>Populus sp.</i>	topol	82					5681/9	Olomoucký kraj, Jeremenkova 1191/40a, Hodolany, 77900 Olomouc, Správa silnic Olomouckého kraje, příspěvková organizace, Lipenská 753/120, Hodolany, 77900 Olomouc	Kojetín
647	<i>Populus sp.</i>	topol	107					5681/9	Olomoucký kraj, Jeremenkova 1191/40a, Hodolany, 77900 Olomouc, Správa silnic Olomouckého kraje, příspěvková organizace, Lipenská 753/120, Hodolany, 77900 Olomouc	Kojetín
648	<i>Tilia sp.*</i>	lípa	85	60				5681/9	Olomoucký kraj, Jeremenkova 1191/40a, Hodolany, 77900 Olomouc, Správa silnic Olomouckého kraje, příspěvková organizace, Lipenská 753/120, Hodolany, 77900 Olomouc	Kojetín
649	<i>Acer negundo</i>	javor jasanolistý	113					5681/6	Olomoucký kraj, Jeremenkova 1191/40a,	Kojetín



Číslo na mapě	Taxon		Obvod kmene					Parcelní číslo	Vlastník	Katastrální území
	Latinský název	Český název	1	2	3	4	5			
									Hodolany, 77900 Olomouc, Správa silnic Olomouckého kraje, příspěvková organizace, Lipenská 753/120, Hodolany, 77900 Olomouc	
650	<i>Salix sp.</i>	vrba	157					5681/6	Olomoucký kraj, Jeremenkova 1191/40a, Hodolany, 77900 Olomouc, Správa silnic Olomouckého kraje, příspěvková organizace, Lipenská 753/120, Hodolany, 77900 Olomouc	Kojetín
651	<i>Alnus sp.</i>	olše	97					5681/6	Olomoucký kraj, Jeremenkova 1191/40a, Hodolany, 77900 Olomouc, Správa silnic Olomouckého kraje, příspěvková organizace, Lipenská 753/120, Hodolany, 77900 Olomouc	Kojetín
652	<i>Populus sp.</i>	topol	104					5681/5	Olomoucký kraj, Jeremenkova 1191/40a, Hodolany, 77900 Olomouc, Správa silnic Olomouckého kraje, příspěvková organizace, Lipenská 753/120, Hodolany, 77900 Olomouc	Kojetín
653	<i>Populus sp.*</i>	topol	264	242	138			5681/5	Olomoucký kraj, Jeremenkova 1191/40a, Hodolany, 77900 Olomouc, Správa silnic Olomouckého kraje, příspěvková organizace, Lipenská 753/120, Hodolany, 77900 Olomouc	Kojetín
654	<i>Populus sp.*</i>	topol	135	100				5681/5	Olomoucký kraj, Jeremenkova 1191/40a, Hodolany, 77900 Olomouc, Správa silnic Olomouckého kraje, příspěvková organizace, Lipenská 753/120, Hodolany, 77900	Kojetín



Číslo na mapě	Taxon		Obvod kmene					Parcelní číslo	Vlastník	Katastrální území
	Latinský název	Český název	1	2	3	4	5			
									Olomouc	
655	<i>Fraxinus excelsior</i>	jasan ztepilý	100					5681/4	Olomoucký kraj, Jeremenkova 1191/40a, Hodolany, 77900 Olomouc, Správa silnic Olomouckého kraje, příspěvková organizace, Lipenská 753/120, Hodolany, 77900 Olomouc	Kojetín
656	<i>Acer negundo</i>	javor jasanolistý	116					6012/3	Olomoucký kraj, Jeremenkova 1191/40a, Hodolany, 77900 Olomouc, Správa silnic Olomouckého kraje, příspěvková organizace, Lipenská 753/120, Hodolany, 77900 Olomouc	Kojetín
657	<i>Salix sp.*</i>	vrba	104	94				6012/3	Olomoucký kraj, Jeremenkova 1191/40a, Hodolany, 77900 Olomouc, Správa silnic Olomouckého kraje, příspěvková organizace, Lipenská 753/120, Hodolany, 77900 Olomouc	Kojetín
658	<i>Fraxinus excelsior</i>	jasan ztepilý	126					5681/10	Olomoucký kraj, Jeremenkova 1191/40a, Hodolany, 77900 Olomouc, Správa silnic Olomouckého kraje, příspěvková organizace, Lipenská 753/120, Hodolany, 77900 Olomouc	Kojetín
659	<i>Fraxinus excelsior</i>	jasan ztepilý	113					5681/14	Olomoucký kraj, Jeremenkova 1191/40a, Hodolany, 77900 Olomouc, Správa silnic Olomouckého kraje, příspěvková organizace, Lipenská 753/120, Hodolany, 77900 Olomouc	Kojetín
660	<i>Fraxinus excelsior</i>	jasan ztepilý	113					5681/14	Olomoucký kraj, Jeremenkova 1191/40a, Hodolany, 77900 Olomouc, Správa silnic Olomouckého	Kojetín



Číslo na mapě	Taxon		Obvod kmene					Parcelní číslo	Vlastník	Katastrální území
	Latinský název	Český název	1	2	3	4	5			
									kraje, příspěvková organizace, Lipenská 753/120, Hodolany, 77900 Olomouc	
661	<i>Populus sp.</i>	topol	116					5681/14	Olomoucký kraj, Jeremenkova 1191/40a, Hodolany, 77900 Olomouc, Správa silnic Olomouckého kraje, příspěvková organizace, Lipenská 753/120, Hodolany, 77900 Olomouc	Kojetín
662	<i>Populus sp.</i>	topol	104					5681/15	Olomoucký kraj, Jeremenkova 1191/40a, Hodolany, 77900 Olomouc, Správa silnic Olomouckého kraje, příspěvková organizace, Lipenská 753/120, Hodolany, 77900 Olomouc	Kojetín
663	<i>Populus sp.</i>	topol	116					5681/15	Olomoucký kraj, Jeremenkova 1191/40a, Hodolany, 77900 Olomouc, Správa silnic Olomouckého kraje, příspěvková organizace, Lipenská 753/120, Hodolany, 77900 Olomouc	Kojetín
664	<i>Populus sp.*</i>	topol	91	85				5681/15	Olomoucký kraj, Jeremenkova 1191/40a, Hodolany, 77900 Olomouc, Správa silnic Olomouckého kraje, příspěvková organizace, Lipenská 753/120, Hodolany, 77900 Olomouc	Kojetín
665	<i>Populus sp.</i>	topol	110					5681/15	Olomoucký kraj, Jeremenkova 1191/40a, Hodolany, 77900 Olomouc, Správa silnic Olomouckého kraje, příspěvková organizace, Lipenská 753/120, Hodolany, 77900 Olomouc	Kojetín
666	<i>Populus sp.</i>	topol	100					5681/15	Olomoucký kraj, Jeremenkova 1191/40a,	Kojetín



Číslo na mapě	Taxon		Obvod kmene					Parcelní číslo	Vlastník	Katastrální území
	Latinský název	Český název	1	2	3	4	5			
									Hodolany, 77900 Olomouc, Správa silnic Olomouckého kraje, příspěvková organizace, Lipenská 753/120, Hodolany, 77900 Olomouc	
667	<i>Populus sp.</i>	topol	82					5681/15	Olomoucký kraj, Jeremenkova 1191/40a, Hodolany, 77900 Olomouc, Správa silnic Olomouckého kraje, příspěvková organizace, Lipenská 753/120, Hodolany, 77900 Olomouc	Kojetín
668	<i>Populus sp.</i>	topol	100					5681/15	Olomoucký kraj, Jeremenkova 1191/40a, Hodolany, 77900 Olomouc, Správa silnic Olomouckého kraje, příspěvková organizace, Lipenská 753/120, Hodolany, 77900 Olomouc	Kojetín
669	<i>Populus sp.</i>	topol	100					5681/15	Olomoucký kraj, Jeremenkova 1191/40a, Hodolany, 77900 Olomouc, Správa silnic Olomouckého kraje, příspěvková organizace, Lipenská 753/120, Hodolany, 77900 Olomouc	Kojetín
670	<i>Populus sp.</i>	topol	82					5681/15	Olomoucký kraj, Jeremenkova 1191/40a, Hodolany, 77900 Olomouc, Správa silnic Olomouckého kraje, příspěvková organizace, Lipenská 753/120, Hodolany, 77900 Olomouc	Kojetín
671	<i>Populus sp.</i>	topol	94					5681/18	Olomoucký kraj, Jeremenkova 1191/40a, Hodolany, 77900 Olomouc, Správa silnic Olomouckého kraje, příspěvková organizace, Lipenská 753/120, Hodolany, 77900	Kojetín



Číslo na mapě	Taxon		Obvod kmene					Parcelní číslo	Vlastník	Katastrální území
	Latinský název	Český název	1	2	3	4	5			
									Olomouc	
672	<i>Populus sp.</i>	topol	82					5681/18	Olomoucký kraj, Jeremenkova 1191/40a, Hodolany, 77900 Olomouc, Správa silnic Olomouckého kraje, příspěvková organizace, Lipenská 753/120, Hodolany, 77900 Olomouc	Kojetín
673	<i>Populus sp.</i>	topol	97					5681/21	Olomoucký kraj, Jeremenkova 1191/40a, Hodolany, 77900 Olomouc, Správa silnic Olomouckého kraje, příspěvková organizace, Lipenská 753/120, Hodolany, 77900 Olomouc	Kojetín
674	<i>Salix sp.*</i>	vrba	94	88				5681/18	Olomoucký kraj, Jeremenkova 1191/40a, Hodolany, 77900 Olomouc, Správa silnic Olomouckého kraje, příspěvková organizace, Lipenská 753/120, Hodolany, 77900 Olomouc	Kojetín
675	<i>Populus sp.</i>	topol	97					5681/21	Olomoucký kraj, Jeremenkova 1191/40a, Hodolany, 77900 Olomouc, Správa silnic Olomouckého kraje, příspěvková organizace, Lipenská 753/120, Hodolany, 77900 Olomouc	Kojetín
676	<i>Populus sp.</i>	topol	107					5681/21	Olomoucký kraj, Jeremenkova 1191/40a, Hodolany, 77900 Olomouc, Správa silnic Olomouckého kraje, příspěvková organizace, Lipenská 753/120, Hodolany, 77900 Olomouc	Kojetín
677	<i>Populus sp.</i>	topol	100					5681/21	Olomoucký kraj, Jeremenkova 1191/40a, Hodolany, 77900 Olomouc, Správa silnic Olomouckého	Kojetín



Číslo na mapě	Taxon		Obvod kmene					Parcelní číslo	Vlastník	Katastrální území
	Latinský název	Český název	1	2	3	4	5			
									kraje, příspěvková organizace, Lipenská 753/120, Hodolany, 77900 Olomouc	
678	<i>Populus sp.</i>	topol	82					5681/21	Olomoucký kraj, Jeremenkova 1191/40a, Hodolany, 77900 Olomouc, Správa silnic Olomouckého kraje, příspěvková organizace, Lipenská 753/120, Hodolany, 77900 Olomouc	Kojetín
679	<i>Populus sp.</i>	topol	94					5681/27	Olomoucký kraj, Jeremenkova 1191/40a, Hodolany, 77900 Olomouc, Správa silnic Olomouckého kraje, příspěvková organizace, Lipenská 753/120, Hodolany, 77900 Olomouc	Kojetín
680	<i>Populus sp.*</i>	topol	94	94				5681/27	Olomoucký kraj, Jeremenkova 1191/40a, Hodolany, 77900 Olomouc, Správa silnic Olomouckého kraje, příspěvková organizace, Lipenská 753/120, Hodolany, 77900 Olomouc	Kojetín
681	<i>Salix sp.</i>	vrba	82					5681/28	Olomoucký kraj, Jeremenkova 1191/40a, Hodolany, 77900 Olomouc, Správa silnic Olomouckého kraje, příspěvková organizace, Lipenská 753/120, Hodolany, 77900 Olomouc	Kojetín
682	<i>Populus sp.*</i>	topol	173	163	148			5681/23	Olomoucký kraj, Jeremenkova 1191/40a, Hodolany, 77900 Olomouc, Správa silnic Olomouckého kraje, příspěvková organizace, Lipenská 753/120, Hodolany, 77900 Olomouc	Kojetín
683	<i>Populus sp.</i>	topol	138					5681/23	Olomoucký kraj, Jeremenkova 1191/40a,	Kojetín



Číslo na mapě	Taxon		Obvod kmene					Parcelní číslo	Vlastník	Katastrální území
	Latinský název	Český název	1	2	3	4	5			
									Hodolany, 77900 Olomouc, Správa silnic Olomouckého kraje, příspěvková organizace, Lipenská 753/120, Hodolany, 77900 Olomouc	
684	<i>Salix sp.*</i>	vrba	148	104	104			5681/22	Česká republika, Úřad pro zastupování státu ve věcech majetkových, Rašínovo nábřeží 390/42, Nové Město, 12800 Praha 2	Kojetín
685	<i>Populus sp.</i>	topol	455					212/3	Mohylová Eva, 17. listopadu 597/34, Poruba, 70800 Ostrava	Popůvky u Kojetína
686	<i>Populus sp.</i>	topol	455					215/116	Mohylová Eva, 17. listopadu 597/34, Poruba, 70800 Ostrava	Popůvky u Kojetína
687	<i>Salix sp.</i>	vrba	138					212/3	Mohylová Eva, 17. listopadu 597/34, Poruba, 70800 Ostrava	Popůvky u Kojetína
688	<i>Salix sp.</i>	vrba	245					210/40	Česká republika, Státní pozemkový úřad, Husinecká 1024/11a, Žižkov, 13000 Praha 3	Popůvky u Kojetína
689	<i>Salix sp.*</i>	vrba	104	104	100	88	82	210/40	Česká republika, Státní pozemkový úřad, Husinecká 1024/11a, Žižkov, 13000 Praha 3	Popůvky u Kojetína
690	<i>Acer sp.</i>	javor	100					5670/8	Město Kojetín, Masarykovo náměstí 20, Kojetín I-Město, 75201 Kojetín	Kojetín
691	<i>Betula pendula*</i>	bříza bělokorá	91	88				5670/8	Město Kojetín, Masarykovo náměstí 20, Kojetín I-Město, 75201 Kojetín	Kojetín
692	<i>Populus sp.</i>	topol	94					5670/8	Město Kojetín, Masarykovo náměstí 20, Kojetín I-Město, 75201 Kojetín	Kojetín
693	<i>Populus sp.</i>	topol	223					5670/8	Město Kojetín, Masarykovo náměstí 20, Kojetín I-Město,	Kojetín



Číslo na mapě	Taxon		Obvod kmene					Parcelní číslo	Vlastník	Katastrální území
	Latinský název	Český název	1	2	3	4	5			
									75201 Kojetín	
694	<i>Betula pendula</i>	bříza bělokorá	91					5670/8	Město Kojetín, Masarykovo náměstí 20, Kojetín I-Město, 75201 Kojetín	Kojetín
695	<i>Acer sp.*</i>	javor	94	91	60	57	44	5670/4	Město Kojetín, Masarykovo náměstí 20, Kojetín I-Město, 75201 Kojetín	Kojetín
696	<i>Acer sp.*</i>	javor	100	69	66			5670/4	Město Kojetín, Masarykovo náměstí 20, Kojetín I-Město, 75201 Kojetín	Kojetín
697	<i>Fraxinus excelsior</i>	jasan ztepilý	104					5670/4	Město Kojetín, Masarykovo náměstí 20, Kojetín I-Město, 75201 Kojetín	Kojetín
698	<i>Acer sp.</i>	javor	94					5670/4	Město Kojetín, Masarykovo náměstí 20, Kojetín I-Město, 75201 Kojetín	Kojetín
699	<i>Malus sp.</i>	jabloň	82					5670/4	Město Kojetín, Masarykovo náměstí 20, Kojetín I-Město, 75201 Kojetín	Kojetín
700	<i>Populus sp.</i>	topol	82					5670/8	Město Kojetín, Masarykovo náměstí 20, Kojetín I-Město, 75201 Kojetín	Kojetín
701	<i>Populus sp.</i>	topol	88					1334/12	AGROPOS s.r.o., Křenovská 1051, Kojetín I-Město, 75201 Kojetín (1/2), Šuláková Marie, č. p. 23, 76701 Bezměrov (1/2)	Kojetín
702	<i>Fraxinus excelsior</i>	jasan ztepilý	122					6012/74	Vojtková Marie, č. p. 42, 79827 Hruška	Kojetín
703	<i>Quercus sp.</i>	dub	217					6012/75	Svačina Daniel Bc., č. p. 165, 79827 Vrchoslavice	Kojetín
704	<i>Quercus sp.</i>	dub	232					6012/75	Svačina Daniel Bc., č. p. 165, 79827 Vrchoslavice	Kojetín
865	<i>Quercus sp.</i>	dub	144					5989/14	Viz. poznámka 1	Kojetín
866	<i>Fraxinus excelsior</i>	jasan ztepilý	110					5989/14	Viz. poznámka 1	Kojetín
867	<i>Quercus sp.</i>	dub	116					5989/14	Viz. poznámka 1	Kojetín
868	<i>Fraxinus excelsior</i>	jasan ztepilý	204					5989/14	Viz. poznámka 1	Kojetín
869	<i>Salix sp.</i>	vrba	110					5989/14	Viz. poznámka 1	Kojetín
2001	<i>Malus sp.*</i>	jabloň	82	63				1041/3	Státní pozemkový úřad, Husinecká 1024/11a, Žižkov,	Kojetín



Číslo na mapě	Taxon		Obvod kmene					Parcelní číslo	Vlastník	Katastrální území
	Latinský název	Český název	1	2	3	4	5			
									13000 Praha 3	
2002	<i>Malus sp.*</i>	jabloň	85	79	79			5784/128	Správa železnic, státní organizace, Dílžďená 1003/7, Nové Město, 11000 Praha 1	Kojetín
2003	<i>Juglans regia*</i>	ořešák vlašský	94	79				1145	Správa železnic, státní organizace, Dílžďená 1003/7, Nové Město, 11000 Praha 2	Kojetín
2004	<i>Fraxinus excelsior</i>	jasan ztepilý	195					6710/6	SOUFFLET AGRO a.s., Průmyslová 2170/12, 79601 Prostějov	Kojetín
2005	<i>Fraxinus excelsior</i>	jasan ztepilý	110					5784/15	České dráhy, a.s., nábreží Ludvíka Svobody 1222/12, Nové Město, 11000 Praha 1	Kojetín
2006	<i>Fraxinus excelsior</i>	jasan ztepilý	119					5784/15	České dráhy, a.s., nábreží Ludvíka Svobody 1222/12, Nové Město, 11000 Praha 1	Kojetín
2007	<i>Fraxinus excelsior</i>	jasan ztepilý	82					5784/16	České dráhy, a.s., nábreží Ludvíka Svobody 1222/12, Nové Město, 11000 Praha 2	Kojetín
2008	<i>Fraxinus excelsior*</i>	jasan ztepilý	100	79	75	66	57	5784/16	České dráhy, a.s., nábreží Ludvíka Svobody 1222/12, Nové Město, 11000 Praha 3	Kojetín
2009	<i>Fraxinus excelsior*</i>	jasan ztepilý	107	57				5741/3	Město Kojetín, Masarykovo náměstí 20, Kojetín I-Město, 75201 Kojetín	Kojetín
2010	<i>Populus sp.</i>	topol	371					7003/1	Správa železnic, státní organizace, Dílžďená 1003/7, Nové Město, 11000 Praha 2	Kojetín
2011	<i>Populus sp.*</i>	topol	248	217				7003/1	Správa železnic, státní organizace, Dílžďená 1003/7, Nové Město, 11000 Praha 2	Kojetín
2012	<i>Populus sp.</i>	topol	364					7003/1	Správa železnic, státní organizace, Dílžďená 1003/7, Nové Město, 11000 Praha 2	Kojetín
2013	<i>Populus sp.</i>	topol	317					7003/1	Správa železnic, státní organizace, Dílžďená 1003/7, Nové Město, 11000 Praha 2	Kojetín
2014	<i>Populus sp.</i>	topol	399					7003/1	Správa železnic, státní organizace, Dílžďená 1003/7, Nové Město, 11000 Praha 2	Kojetín
2015	<i>Populus sp.</i>	topol	336					7003/1	Správa železnic,	Kojetín



Číslo na mapě	Taxon		Obvod kmene					Parcelní číslo	Vlastník	Katastrální území
	Latinský název	Český název	1	2	3	4	5			
									státní organizace, Dílžďená 1003/7, Nové Město, 11000 Praha 2	
2016	<i>Juglans regia</i>	ořešák vlašský	82					4921/8	Město Kojetín, Masarykovo náměstí 20, Kojetín I-Město, 75201 Kojetín	Kojetín
2017	<i>Picea abies</i>	smrk ztepilý	116					5784/5	Státní pozemkový úřad, Husinecká 1024/11a, Žižkov, 13000 Praha 3	Kojetín
2018	<i>Fraxinus excelsior</i>	jasan ztepilý	113					5784/17	Správa železnic, státní organizace, Dílžďená 1003/7, Nové Město, 11000 Praha 2	Kojetín
2019	<i>Populus sp.*</i>	topol	113	104	100			5784/9	Krybus Čeněk, Kroměřížská 165, Kojetín I-Město, 75201 Kojetín	Kojetín
2080	<i>Acer sp.*</i>	javor	107	66	63	53		5670/8	Město Kojetín, Masarykovo náměstí 20, Kojetín I-Město, 75201 Kojetín	Kojetín
2081	<i>Populus sp.</i>	topol	195					5670/8	Město Kojetín, Masarykovo náměstí 20, Kojetín I-Město, 75201 Kojetín	Kojetín
2082	<i>Populus sp.</i>	topol	82					5670/8	Město Kojetín, Masarykovo náměstí 20, Kojetín I-Město, 75201 Kojetín	Kojetín
2083	<i>Acer sp.</i>	javor	104					5670/4	Město Kojetín, Masarykovo náměstí 20, Kojetín I-Město, 75201 Kojetín	Kojetín
2084	<i>Quercus sp.</i>	dub	91					5670/4	Město Kojetín, Masarykovo náměstí 20, Kojetín I-Město, 75201 Kojetín	Kojetín
2065	<i>Populus sp.</i>	topol	333					212/3	Mohylová Eva, 17. listopadu 597/34, Poruba, 70800 Ostrava	Popůvky u Kojetína
2066	<i>Populus sp.</i>	topol	232					212/3	Mohylová Eva, 17. listopadu 597/34, Poruba, 70800 Ostrava	Popůvky u Kojetína
2067	<i>Salix sp.</i>	vrba	257					272/18	Mohylová Eva, 17. listopadu 597/34, Poruba, 70800 Ostrava	Popůvky u Kojetína
2068	<i>Salix sp.</i>	vrba	245					272/18	Mohylová Eva, 17. listopadu 597/34, Poruba, 70800 Ostrava	Popůvky u Kojetína
2069	<i>Populus sp.</i>	topol	399					212/3	Mohylová Eva, 17. listopadu 597/34, Poruba, 70800 Ostrava	Popůvky u Kojetína



Číslo na mapě	Taxon		Obvod kmene					Parcelní číslo	Vlastník	Katastrální území
	Latinský název	Český název	1	2	3	4	5			
2070	<i>Salix sp.</i>	vrba	113					272/18	Mohylová Eva, 17. listopadu 597/34, Poruba, 70800 Ostrava	Popůvky u Kojetína
2071	<i>Salix sp.</i>	vrba	82					272/18	Mohylová Eva, 17. listopadu 597/34, Poruba, 70800 Ostrava	Popůvky u Kojetína
2072	<i>Salix sp.*</i>	vrba	94	94	91	82	66	210/42	Vaculík Petr, č. p. 134, 75201 Měrovice nad Hanou	Popůvky u Kojetína
2073	<i>Populus sp.</i>	topol	163					5670/1	Agro - družstvo MORAVA, Komenského náměstí 1052, Kojetín I-Město, 75201 Kojetín, Mikulenkova Jitka Ing., 3. pluku 4578/15, 76701 Kroměříž, Sedláčková Ida, Kroměřížská 114, Kojetín I-Město, 75201 Kojetín, Slonková Jiřina, Breitcetlova 1968/15a, Líšeň, 62800 Brno, Úřad pro zastupování státu ve věcech majetkových, Rašínovo nábřeží 390/42, Nové Město, 12800 Praha 2	Kojetín
2074	<i>Populus sp.</i>	topol	113					5670/1	Agro - družstvo MORAVA, Komenského náměstí 1052, Kojetín I-Město, 75201 Kojetín, Mikulenkova Jitka Ing., 3. pluku 4578/15, 76701 Kroměříž, Sedláčková Ida, Kroměřížská 114, Kojetín I-Město, 75201 Kojetín, Slonková Jiřina, Breitcetlova 1968/15a, Líšeň, 62800 Brno, Úřad pro zastupování státu ve věcech majetkových, Rašínovo nábřeží 390/42, Nové Město, 12800 Praha 3	Kojetín
2075	<i>Populus sp.</i>	topol	82					5670/1	Agro - družstvo MORAVA, Komenského náměstí 1052, Kojetín I-Město, 75201 Kojetín,	Kojetín



Číslo na mapě	Taxon		Obvod kmene					Parcelní číslo	Vlastník	Katastrální území
	Latinský název	Český název	1	2	3	4	5			
									Mikulenková Jitka Ing., 3. pluku 4578/15, 76701 Kroměříž, Sedláčková Ida, Kroměřížská 114, Kojetín I-Město, 75201 Kojetín, Slonková Jiřina, Breitcetlova 1968/15a, Líšeň, 62800 Brno, Úřad pro zastupování státu ve věcech majetkových, Rašínovo nábřeží 390/42, Nové Město, 12800 Praha 4	
2076	<i>Populus sp.</i>	topol	110					5670/8	Město Kojetín, Masarykovo náměstí 20, Kojetín I-Město, 75201 Kojetín	Kojetín
2077	<i>Populus sp.</i>	topol	119					5670/8	Město Kojetín, Masarykovo náměstí 20, Kojetín I-Město, 75201 Kojetín	Kojetín
2078	<i>Populus sp.</i>	topol	122					5670/8	Město Kojetín, Masarykovo náměstí 20, Kojetín I-Město, 75201 Kojetín	Kojetín
2079	<i>Populus sp.</i>	topol	173					5670/8	Město Kojetín, Masarykovo náměstí 20, Kojetín I-Město, 75201 Kojetín	Kojetín

\* Polykormon (mnohokmen) - rostlina, která vyrůstá z jediného podzemního systému - jedná se tedy o jednoho jedince s více kmeny, nikoliv o populaci sloučenou z více jedinců.

**Poznámka 1.** Agro - družstvo MORAVA, Komenského náměstí 1052, Kojetín I-Město, 75201 Kojetín (7/640), Babiánek Cyril, Přerovská 233, Kojetín I-Město, 75201 Kojetín (1/160), Babiánek Ladislav, Sadová 330, Kojetín I-Město, 75201 Kojetín (1/160), Babiánková Františka, č. p. 349, Kojetín (1/160), Belánová Bronislava, Olomoucká 301, Kojetín I-Město, 75201 Kojetín (3/320), Bíbrová Marie, Kroměřížská /104, Kojetín (1/160), Bílík Jan, Ztracená /206, Kojetín (1/160), Brouček Otakar, č. p. 32, Němčice na Hané (1/320), Chmelová Anežka, Vyškovská /417, Kojetín (1/160), Česká republika (13/320), Dohnal Zdeněk, č. p. 386, Kojetín (1/640), Dohnalová Drahomíra, č. p. 386, Kojetín (1/640), Dohnalová Františka, č. p. 386, Kojetín (1/320), Drbal Karel, č. p. 650, Kojetín (1/160), Drbal Karel, Závodí 1121, Kojetín I-Město, 75201 Kojetín (1/160), Dýčková Soňa, Trávník 111, 76701 Kroměříž (1/480), Fialová Kateřina, Československé armády 118, Cvikov I, 47154 Cvikov (1/320), Gambová Veronika Mgr., Dudíkova 1117, Kojetín I-Město, 75201 Kojetín (1/640), Gardavská Marie, Olomoucká 295, Kojetín I-Město, 75201 Kojetín (2/160), Gardavská Marie, č. p. 174, Kojetín (1/160), Gardavský František, č. p. 406, Kojetín (1/160), Gardavský Jiří Ing., Kroměřížská 777, Kojetín I-Město, 75201 Kojetín (1/160), Gardavský Ladislav, Olomoucká 295, Kojetín I-Město, 75201 Kojetín (1/160), Glacner Antonín, náměstí Svobody 706, Kojetín I-Město, 75201 Kojetín (1/640), Glacner Vincenc, č. p. 639, Kojetín (1/160), Glacnerová Marie, Sladovní 679, Kojetín (1/640), Gračková Helena, Podvalí 220, Kojetín I-Město, 75201 Kojetín (1/160), Havelová Ludmila, Družstevní 1301, Kojetín I-Město, 75201 Kojetín (1/160), Hedviček Jindřich, Polní 125, Kojetín I-Město, 75201 Kojetín (3/320), Hedviček Theodor, Kojetín (1/320), Hedvičková Bohumila, č. p. 307, Kojetín (1/320), Horáčková Matylda, č. p. 381, Kojetín (1/160), Hruška Bohumil, Tyršova 89, Kojetín (1/160), Hruška Josef (1/160), Hruška Josef, č. p. 60, Popůvky (1/160), Hruška Vladimír, č. p. 113, 75101 Oplocany (1/160), Hřeblo Jan, adresa neznámá (1/320), Hřeblo Jan (1/320), Huňáček Ludvík, č. p. 555, Kojetín (1/160), Huňáček Zdeněk, Nová 1220, Kojetín I-Město, 75201 Kojetín (1/160), Hýžová Ludmila, Spáčilova 3034/5, 76701 Kroměříž (2/480), Indráková Anna, Závodní



275, 75201 Kojetín (1/160), Ivan Jan, č. p. 207, Kojetín (1/320), Ivan Josef, č. p. 163, Kojetín (1/160), Ivan Vincenc, č. p. 163, 76811 Kyselovice (1/160), Ivanová Josefa, Olomoucká 291/291, 75201 Kojetín (1/160), Janků Pavlína, č. p. 10, Chuchelná (1/320), Jedlička Bruno, Tvorovská 540, Kojetín I-Město, 75201 Kojetín (1/160), Jež Ladislav, Vyškovská 391, Kojetín I-Město, 75201 Kojetín (1/160), Jež Leopold, Vyškovská /393, Kojetín (1/160), Junášek Milan, Tkalcovská 818, 68801 Uherský Brod (1/640), Junášek Vladimír Ing., Milady Horákové 1059/41, Nový Hradec Králové, 50006 Hradec Králové (1/640), Junášková Drahoslava, Jarní 382/26, Horní Kosov, 58601 Jihlava (1/640), Junášková Regina, Mikovcova 548/5, Vinohrady, 12000 Praha 2 (1/640), Jufen Josef (1/160), Kalovská Josefa, č. p. 727, Kojetín (1/160), Kaštilová Dana, Sladovní 691, Kojetín I-Město, 75201 Kojetín (1/160), Keller František, Palackého /378, Kojetín (1/160), Kočíčka František, Tyršova 90, 75201 Kojetín (1/160), Korzer Norbert, Polní 627, Kojetín I-Město, 75201 Kojetín (3/640), Košacký Robert, č. p. 188, 34545 Blížeov (1/320), Kotek Antonín, č. p. 230, Kojetín (1/160), Kotek Jan, č. p. 91, Kojetín (1/160), Kotek Jaroslav, Olomoucká 950, Kojetín I-Město, 75201 Kojetín (1/160), Kotek Vratislav, Olomoucká 302, Kojetín I-Město, 75201 Kojetín (1/160), Kotková Anežka, č. p. 172, Kojetín (1/160), Kotková Anežka, Sladovní 1244, Kojetín I-Město, 75201 Kojetín (1/640), Kotouč Jiří, Kroměřížská 173, Kojetín I-Město, 75201 Kojetín (1/320), Kousal Oldřich, č. p. 200, Kojetín (1/160), KOVODĚL, LIDOVÉ DRUŽSTVO KOVOZPRACUJÍCÍ V KOJETÍNĚ, adresa neznámá (1/160), Kozák Vladimír, Březinova 497/10, Karlín, 18600 Praha 8 (1/320), Krejsa Bohumil, Kojetín II-Popůvky 63, 75201 Kojetín (1/320), Kresslová Alena, Jižní XII 1218/4, Záběhlce, 14100 Praha 4 (1/320), Krumpochová Marie, Sladovní 461, Kojetín I-Město, 75201 Kojetín (1/160), Krybus Čeněk, Kroměřížská 165, Kojetín I-Město, 75201 Kojetín (1/160), Krybus František (1/160), Krybus Jindřich, Olomoucká /355, Kojetín (1/320), Krybus Matyáš, č. p. 246, 76811 Záříčí (1/960), Krybus Ondřej Ing., Vyškovská 395, Kojetín I-Město, 75201 Kojetín (1/960), Krybusová Johana, Olomoucká /355, Kojetín (1/320), Krybusová Lucie, č. p. 246, 76811 Záříčí (1/960), Krybusová Zuzana, Vyškovská 395, Kojetín I-Město, 75201 Kojetín (1/960), Křížková Marie, č. p. 3, 74273 Veřovice (3/2560), Kubešová Michaela, Jaselská 1324, Hranice I-Město, 75301 Hranice (1/320), Kubíková Pavla Ing., Kotkova 293/4, Přerov II-Předmostí, 75124 Přerov (1/320), Kucharčíková Františka, Sladovní 461, Kojetín I-Město, 75201 Kojetín (1/160), Kyas Zdeněk, Kroměřížská 175, Kojetín I-Město, 75201 Kojetín (1/80), Lambot Miroslav, Blanská 189, Kojetín I-Město, 75201 Kojetín (1/320), Lambotová Cecilia, Klementisova 842/2, Šála, Slovensko (1/160), Lambotová Jaroslava, Blanská 189, Kojetín I-Město, 75201 Kojetín (1/160), Lázeňský Antonín, č. p. 177, Kojetín (1/160), Macháček Josef, tř. Gen. Janouška 2555/27, Přerov I-Město, 75002 Přerov (1/160), Macho František, Emila Filly 822, 76811 Chropyně (2/320), Macho Vítězslav Ing., Nová 1218, Kojetín I-Město, 75201 Kojetín (2/320), Malovaná Marie (1/320), Malovaný František, Vyškovská /415, Kojetín (1/160), Malovaný František, Vyškovská 408, Kojetín (1/160), Marková Ludmila, Tyršova 1226, Kojetín I-Město, 75201 Kojetín (1/160), Matoušková Eva, Čsl. legií 1021, Kojetín I-Město, 75201 Kojetín (1/160), Město Kojetín, Masarykovo náměstí 20, Kojetín I-Město, 75201 Kojetín (1/160), Mikulenková Jitka Ing., 3. pluku 4578/15, 76701 Kroměříž (3/320), Minařík Ferdinand, Olomoucká 299, 75201 Kojetín (1/160), Minařík František, č. p. 123, Kojetín (1/160), Minařík František, Palackého 375, Kojetín I-Město, 75201 Kojetín (1/160), Minařík Jaroslav, Vyškovská 1433, Kojetín I-Město, 75201 Kojetín (1/480), Minařík Josef, Ztracená /209, Kojetín (1/160), Minařík Miroslav, Sladovní 123, Kojetín I-Město, 75201 Kojetín (1/160), Minaříková Aloisie, Vyškovská /411, Kojetín (1/160), Minaříková Marie, Palackého 374, Kojetín I-Město, 75201 Kojetín (1/160), Mořická Ludmila (1/160), Mořický Jan, Kroměřížská 127, 75201 Kojetín (1/160), Mraček Jan, č. p. 166, Kojetín (1/320), Mraček Jan, ing. (1/1280), Mraček Antonín, Polská 1751/56, Vinohrady, 12000 Praha (1/640), Mráčková Mariána (1/160), Mráčková Marie, Polská 1751/56, Vinohrady, 12000 Praha (1/1280), "Nadační fond Josefy a Marie Mildnerových, faráře Františka Fučíka a Františky Bíbrové", Komenského náměstí 48, Kojetín I-Město, 75201 Kojetín (1/160), Návrat Antonín, č. p. 213, Kojetín (1/160), Návratová Anna, Palackého 376, 75201 Kojetín (1/320), Němeček Antonín, Palackého 384, 75201 Kojetín (1/320), Němeček Jan, č. p. 142, Kojetín (1/160), Nováková Denisa, č. p. 2, 39143 Zhoř u Mladé Vožice (1/10240), Nožičková Jana, Soudní 1221, 75701 Valašské Meziříčí (1/2560), Nuc Jiří, nábf. Dr. Edvarda Beneše 2425/7, Přerov I-Město, 75002 Přerov (1/160), Nuc Vladimír, Olomoucká 297, Kojetín I-Město, 75201 Kojetín (1/160), Nuc Vladimír (1/320), Nucová Ludmila, Vyškovská /389, Kojetín (1/320), Nucová Marie (1/320), Olšanská Jana, č. p. 23, 76811 Kyselovice (1/160), SJM Olšanský Jiří Ing. a Olšanská Marie, č. p. 225, 75201 Měrovice nad Hanou (1/640), Opluštilová Ludmila, Svatopluka Čecha 698, Kojetín I-Město, 75201 Kojetín (1/160), Ořechovská Marie, Vyškovská /414, Kojetín (1/160), Ořechovská Marie, č. p. 373, Kojetín (1/160), Ořechovský František, Tyršova /88, Kojetín (2/160), Otáhal Květoslav, Na Loukách 19/15, 75119 Vlkoš (1/160), Palička Stanislav, náměstí Svobody 867, Kojetín I-Město, 75201 Kojetín (13/2560), Páralová Alena, Strmá 334, 67921 Černá Hora (1/160), Pecharová Marie, Nová 389, 78969 Postřelmov (1/320), Peprný Luděk, Ztracená 208, Kojetín I-Město, 75201 Kojetín (3/320), Peštuka František (1/320), Piskovská Jaroslava, Olomoucká 352, Kojetín I-Město, 75201 Kojetín (11/3200), Piskovská Lea, Nádražní 907, Kojetín I-Město, 75201 Kojetín (1/3200), Piskovská Marie, Palackého 370, Kojetín I-Město, 75201 Kojetín (1/320), Piskovský Josef, č. p. 409, Kojetín (1/80), Piskovský Robert MVDr., Svat. Čecha 546/24, Lipník nad Bečvou I-Město, 75131 Lipník nad Bečvou (1/128), Polášek Pavel, náměstí Republiky 1041, Kojetín I-Město, 75201 Kojetín (1/160), Pospíšil Richard, Jižní 1969, Hranice I-Město, 75301 Hranice (1/320), Přidal Zdeněk Ing., 30. dubna 404, 79826 Nezamyslice (1/640), Roubal Alois, č. p. 152, Kojetín (1/160), Rumlík Karel, č. p. 616, Kojetín (1/160), Rumplová Ludmila, Palackého 370, Kojetín I-Město, 75201 Kojetín (1/320), Sázel Rudolf, č. p. 193, Kojetín (1/160), Schiesser Jan Ing., Za Fořtem 872/31, Slivenec, 15400 Praha 5 (27/10240), Sehnálková Pavla, Štěrkoviště 1293, 76502 Otrokovice (1/160), Skácel Jan, Kojetín II-Popůvky 30, 75201 Kojetín (1/320), Sládeček Antonín, č. p. 150, Kojetín (1/160), Soldán Ladislav, Mlýnská 266, Kojetín I-Město, 75201 Kojetín (2/320), Soušková Marie, Kojetín (1/160), Steinerová Marcela, náměstí 14. října 1381/4, Smíchov, 15000 Praha 5 (1/3200), Sukupová Marie, Mlýnská 285, Kojetín I-Město, 75201 Kojetín (1/320), Svačina Oldřich, Dlouhá Ves 10, 79827 Vrchoslavice (1/160), Šigutová Milada Ing., Vyškovská 360, Kojetín I-Město, 75201 Kojetín (2/160), Šimková Iveta, Polní 384, Kojetín I-Město, 75201 Kojetín (1/320), Štábl Miloš, Hálkova 2925/13, Helenín, 58601 Jihlava (1/320), Šťastník Emanuel, Tržní náměstí 288, 75201 Kojetín (1/160), Šťastník Ferdinand (1/320), Šťastník Jan, Olomoucká /356, Kojetín (1/160),



Šťastník Pavel, Olomoucká 354, Kojetín I-Město, 75201 Kojetín (1/160), Šťastník Pavel, Sadová 350, Kojetín I-Město, 75201 Kojetín (1/320), Šuhajová Tamara, Frýdecká 757/170, 73932 Vratimov (1/320), Teličková Marie, č. p. 125, Kojetín (1/320), Totová Jiřina, Paterson Road, New South Wales 2777, Springwood, Austrálie (7/3200), Trefil František, Padlých Hrdinů 932, Kojetín (1/160), Trefil František, Polní /585, Kojetín (1/160), Trefilová Armela, Podvalí 221, Kojetín I-Město, 75201 Kojetín (1/160), Trefilová Marie, Olomoucká /351, Kojetín (1/160), Uher František, Sladovní 289, Kojetín I-Město, 75201 Kojetín (7/640), Uher František, Nová 1214, Kojetín I-Město, 75201 Kojetín (1/160), Uher Jiří, Rožnovská 345, 74401 Frenštát pod Radhoštěm (1/160), Uher Miloslav, č. p. 80, 76323 Horní Lhota (1/160), Vaculíková Vojtěška, č. p. 17, 75101 Lobodice (1/320), Valová Miroslava, Komenského 329, 79351 Břidličná (3/1280), Vepřeková Olga, U Homolky 126/11, Motol, 15000 Praha 5 (1/320), Volánek Jaroslav, Dlouhá 366, 79351 Břidličná (1/1280), Vorlická Věra, Poštovní 734, Butovice, 74213 Studénka (1/320), Voždová Marie, Závodí 273, Kojetín I-Město, 75201 Kojetín (1/320), Výletová Zdenka (1/320), Zatloukalová Hana, Polní 384, Kojetín I-Město, 75201 Kojetín (1/320), Zavřel Břetislav, č. p. 17, 75201 Uhřetice (1/160), Zítka Pavel Ing., Dudíkova 956, Kojetín I-Město, 75201 Kojetín (1/160), Zukal František, Zahradní /231, Kojetín (1/160), Žák David, Birchlistrasse 36, 8173 Neerach, Švýcarská konfederace (1/160), Živný Antonín, Olomoucká 358, Kojetín (1/160), Státní pozemkový úřad, Husinecká 1024/11a, Žižkov, 13000 Praha 3 (11/320), Úřad pro zastupování státu ve věcech majetkových, Rašínovo nábřeží 390/42, Nové Město, 12800 Praha 2 (1/160)

**Poznámka 2:** Agro - družstvo MORAVA, Komenského náměstí 1052, Kojetín I-Město, 75201 Kojetín (1/306), Babiánek Ladislav, Sadová 330, Kojetín I-Město, 75201 Kojetín (1/153), Babiánková Anežka, č. p. 349, Kojetín (1/153), Babiánková Františka, č. p. 349, Kojetín (1/153), Bíbrová Marie, Kroměřížská /104, Kojetín (1/153), Bílík Jan, Ztracená /206, Kojetín (1/153), Bošková Lenka, č. p. 69, 37315 Nová Ves (1/612), Chmelová Anežka, Vyškovská /417, Kojetín (1/153), Česká republika (11/306), Dedková Marie, Olomoucká /357, Kojetín (1/153), Dohnal Zdenek, č. p. 386, Kojetín (1/612), Dohnalová Drahomíra, č. p. 386, Kojetín (1/612), Dohnalová Františka, č. p. 386, Kojetín (1/306), Drbal Karel, Závodí 1121, Kojetín I-Město, 75201 Kojetín (1/153), Drbal Karel, č. p. 650, Kojetín (1/153), Dušková Jarmila, 1. máje 638, 74245 Fulnek (1/7344), Dýčková Soňa, Trávník 111, 76701 Kroměříž (1/459), Fialová Kateřina, Československé armády 118, Cvikov I, 47154 Cvikov (1/306), Gambová Veronika Mgr., Dudíkova 1117, Kojetín I-Město, 75201 Kojetín (1/612), Gardavská Marie, č. p. 174, Kojetín (1/153), Gardavská Marie, Olomoucká 295, Kojetín I-Město, 75201 Kojetín (2/153), Gardavský František, Kroměřížská 195, Kojetín I-Město, 75201 Kojetín (1/153), Gardavský František, č. p. 406, Kojetín (1/153), Gardavský Ladislav, Olomoucká 275, Kojetín I-Město, 75201 Kojetín (1/153), Glacner Antonín, náměstí Svobody 706, Kojetín I-Město, 75201 Kojetín (1/306), Glacner Vincenc, č. p. 639, Kojetín (1/153), Gračková Helena, Podvalí 220, Kojetín I-Město, 75201 Kojetín (1/153), Hanáková Božena PhDr., Družstevní 1303, Kojetín I-Město, 75201 Kojetín (1/153), Havelová Ludmila, Družstevní 1301, Kojetín I-Město, 75201 Kojetín (1/153), Hedviček Jindřich, Polní 125, Kojetín I-Město, 75201 Kojetín (1/153), Hedviček Jiří JUDr., Beskydská 1030/1, 74301 Bílovec (1/7344), Hedviček Pavel, Podříčí 91, 74401 Frenštát pod Radhoštěm (1/3060), Hedvičková Bohumila, č. p. 307, Kojetín (1/153), Hedvičková Růžena, Olomoucká 345, Kojetín (1/306), Hladilová Jaroslava, Pod Harfou 994/21, Vysočany, 19000 Praha 9 (1/1836), Hrabčíková Jaroslava, Tyršova 576, Kojetín I-Město, 75201 Kojetín (1/306), Hruška Bohumil, Tyršova 89, Kojetín (1/153), Hruška Josef (1/153), Hruška Josef, č. p. 60, Popůvky (1/153), Hřeblo Jan (1/153), Huňáček Ludvík, č. p. 555, Kojetín (1/153), Huňáček Zdeněk, Nová 1220, Kojetín I-Město, 75201 Kojetín (1/153), Huňáčková Josefa, Kroměřížská 114, 75201 Kojetín (1/306), Hýžová Ludmila, Spáčilova 3034/5, 76701 Kroměříž (2/459), Indráková Anna, Závodní 275, 75201 Kojetín (1/153), Ivan Jan, č. p. 207, Kojetín (1/306), Ivan Josef, č. p. 163, Kojetín (1/153), Ivan Petr, Kyselovská 154/37, 75119 Vlkost (2/153), Janků Pavlína, č. p. 10, Chuchelná (1/306), Jedlička Bruno, Tvorovská 540, Kojetín I-Město, 75201 Kojetín (1/153), Jemelíková Marie, Dudíkova 1266, Kojetín I-Město, 75201 Kojetín (1/306), Jež Ladislav, Vyškovská 391, Kojetín I-Město, 75201 Kojetín (1/153), Jež Leopold, Vyškovská /393, Kojetín (1/153), Junášková Ludmila, Jana Peštuky 1322, 75201 Kojetín (1/153), Juřen František, Podvalí 230, Kojetín I-Město, 75201 Kojetín (1/153), Juřen Josef (1/153), Juříčková Marie, Bzenecká 4192/8, Židenice, 62800 Brno (1/306), Kalovská Josefa, č. p. 727, Kojetín (1/153), Kaštilová Dana, Sladovní 691, Kojetín I-Město, 75201 Kojetín (1/153), Keller František, Palackého /378, Kojetín (1/153), Kočíčka František, Tyršova 90, 75201 Kojetín (1/153), Konečná Miroslava, Dr. Šavrdy 3009/4, Bělský Les, 70030 Ostrava (1/12240), Košacký Jan, Na Stráni 664, 34562 Holýšov (1/306), Kotek Antonín, č. p. 230, Kojetín (1/153), Kotek Jan, č. p. 91, Kojetín (1/153), Kotek Jaroslav, Olomoucká 950, Kojetín I-Město, 75201 Kojetín (1/306), Kotek Vratislav, Olomoucká 302, Kojetín I-Město, 75201 Kojetín (1/153), Kotková Anežka, č. p. 172, Kojetín (1/153), Kotková Anežka, Sladovní 1244, Kojetín I-Město, 75201 Kojetín (1/612), Kotková Eugenie (1/306), Kotouč Jiří, Kroměřížská 173, Kojetín I-Město, 75201 Kojetín (1/306), Kousal Oldřich, č. p. 200, Kojetín (1/153), KOVODĚL, LIDOVÉ DRUŽSTVO KOVOZPRACUJÍCÍ V KOJETÍNĚ, adresa neznámá (1/153), Kozák Vladimír, Březinova 497/10, Karlín, 18600 Praha 8 (1/306), Krejsa Bohumil, Kojetín II-Popůvky 63, 75201 Kojetín (1/306), Kresslová Alena, Jižní XII 1218/4, Záběhlce, 14100 Praha 4 (1/306), Krybus Čeněk, Kroměřížská 165, Kojetín I-Město, 75201 Kojetín (1/153), Krybus František (1/153), Krybus Jindřich, Olomoucká /355, Kojetín (1/306), Krybus Matyáš, č. p. 246, 76811 Záříčí (1/918), Krybus Oldřich, Kroměřížská 107, 75201 Kojetín (1/306), Krybus Ondřej Ing., Vyškovská 395, Kojetín I-Město, 75201 Kojetín (1/918), Krybusová Hermína, Kroměřížská 107, Kojetín (1/306), Krybusová Johana, Olomoucká /355, Kojetín (1/306), Krybusová Lucie, č. p. 246, 76811 Záříčí (1/918), Krybusová Zuzana, Vyškovská 395, Kojetín I-Město, 75201 Kojetín (1/918), Křížková Marie, č. p. 3, 74273 Veřovice (1/816), Kubešová Michaela, Jaselská 1324, Hranice I-Město, 75301 Hranice (1/306), Kubíková Pavla Ing., Kotkova 293/4, Přerov II-Předmostí, 75124 Přerov (1/306), Kucharčíková Františka, Sladovní 461, Kojetín I-Město, 75201 Kojetín (1/153), Kyas Zdeněk, Kroměřížská 175, Kojetín I-Město, 75201 Kojetín (2/153), Lambot Miroslav, Blanská 189, Kojetín I-Město, 75201 Kojetín (1/306), Lambothová Cecilia, Klementisova 842/2, Šala, Slovensko (1/153), Lázeňský Antonín, č. p. 177, Kojetín (1/153), Macháček Josef, tř. Gen. Janouška 2555/27, Přerov I-Město, 75002 Přerov (1/153), Macháček Helena, č. p. 112, 74243 Pustějov (1/7344), Macho František, Emila Filly 822, 76811 Chropyně (2/306), Macho Vítězslav Ing., Nová 1218, Kojetín I-Město, 75201 Kojetín (2/306), Malovaný Dimitrij, Poděbradova 84, Chrudim IV, 53701 Chrudim (1/612), Malovaný František, č. p. 408, Kojetín (1/306), Malovaný František, Vyškovská /415, Kojetín (1/153), Malovaný Lubomír Ing., U Štítu



391, Nemošice, 53003 Pardubice (1/612), Marková Ludmila, Tyršova 1226, Kojetín I-Město, 75201 Kojetín (1/153), Matoušková Eva, Čsl. legií 1021, Kojetín I-Město, 75201 Kojetín (1/153), Město Kojetín, Masarykovo náměstí 20, Kojetín I-Město, 75201 Kojetín (1/153), Mikulenkova Jitka Ing., 3. pluku 4578/15, 76701 Kroměříž (3/306), Minařík Ferdinand, Olomoucká 299, 75201 Kojetín (1/153), Minařík František, Palackého 375, Kojetín I-Město, 75201 Kojetín (1/153), Minařík Jaroslav, Vyškovská 1433, Kojetín I-Město, 75201 Kojetín (1/459), Minařík Josef, Ztracená /209, Kojetín (1/153), Minařík Miroslav, Sladovní 123, Kojetín I-Město, 75201 Kojetín (1/153), Minaříková Aloisie, Vyškovská /411, Kojetín (1/153), Minaříková Marie, Palackého 374, Kojetín I-Město, 75201 Kojetín (1/153), Mořická Ludmila (1/153), Mořický Jan, Kroměřížská 127, 75201 Kojetín (1/153), Motal Radek, Padlých hrdinů 150, Kojetín I-Město, 75201 Kojetín (1/612), Motal Zdeněk, Padlých hrdinů 150, Kojetín I-Město, 75201 Kojetín (1/612), Mraček Jan, ing. (1/1224), Mraček Jan, č. p. 166, Kojetín (1/306), Mráček Antonín, Polská 1751/56, Vinohrady, 12000 Praha (1/612), Mráčková Mariána (1/153), Mráčková Marie, Polská 1751/56, Vinohrady, 12000 Praha (1/1224), "Nadační fond Josefy a Marie Mildnerových, faráře Františka Fučíka a Františky Bíbrové", Komenského náměstí 48, Kojetín I-Město, 75201 Kojetín (1/153), Návrat Antonín, č. p. 213, Kojetín (1/153), Návratová Anna, Palackého 376, 75201 Kojetín (1/306), Němeček Antonín, Palackého 384, 75201 Kojetín (1/306), Nováková Denisa, č. p. 2, 39143 Zhoř u Mladé Vožice (1/9792), Nožičková Jana, Soudní 1221, 75701 Valašské Meziříčí (1/2448), Nuc Jiří, nábř. Dr. Edvarda Beneše 2425/7, Přerov I-Město, 75002 Přerov (1/153), Nuc Vladimír (1/306), Nucová Aloisie (1/153), Nucová Ludmila, Vyškovská /389, Kojetín (1/306), Nucová Marie (1/306), SJM Olšanský Jiří Ing. a Olšanská Marie, č. p. 225, 75201 Měrovice nad Hanou (1/612), Opluštilová Ludmila, Svatopluka Čecha 698, Kojetín I-Město, 75201 Kojetín (1/153), Ořechovská Marie, č. p. 373, Kojetín (1/153), Ořechovská Marie, Vyškovská /414, Kojetín (1/153), Ořechovský František, Tyršova /88, Kojetín (2/153), Otáhal Květoslav, Na Loukách 19/15, 75119 Vlkoš (1/153), Palička Stanislav, náměstí Svobody 867, Kojetín I-Město, 75201 Kojetín (13/2448), Pecharová Marie, Nová 389, 78969 Postřelmov (1/272), Peštuka František (1/306), Piskovská Jaroslava, Olomoucká 352, Kojetín I-Město, 75201 Kojetín (11/3060), Piskovská Lea, Nádražní 907, Kojetín I-Město, 75201 Kojetín (1/3060), Piskovská Marie, Palackého 370, Kojetín I-Město, 75201 Kojetín (1/306), Piskovský Josef, č. p. 409, Kojetín (1/153), Piskovský Karel, č. p. 125, Kojetín (1/153), Piskovský Robert MVDr., Svat. Čecha 546/24, Lipník nad Bečvou I-Město, 75131 Lipník nad Bečvou (5/612), Polášek Pavel, náměstí Republiky 1041, Kojetín I-Město, 75201 Kojetín (1/153), Pospíšil Richard, Jižní 1969, Hranice I-Město, 75301 Hranice (1/204), Přidal Zdeněk Ing., 30. dubna 404, 79826 Nezamyslice (1/612), Remeteiová Hana Ing., Tovačovského 2784/24, 76701 Kroměříž (1/612), Roubal Alois, č. p. 152, Kojetín (1/153), Rumpík Karel, č. p. 616, Kojetín (1/153), Rumplová Ludmila, Palackého 370, Kojetín I-Město, 75201 Kojetín (1/306), Sázel Rudolf, č. p. 193, Kojetín (1/153), Schiesser Jan Ing., Za Fořtem 872/31, Slivenec, 15400 Praha 5 (27/9792), Sedláčková Ida, Kroměřížská 114, Kojetín I-Město, 75201 Kojetín (1/153), Sehnálková Pavla, Štěrkovická 1293, 76502 Otrokovice (1/153), Skácel Jan, Kojetín II-Popůvky 30, 75201 Kojetín (1/306), Složil Alois, Pod Rozhlednou 1810, 76001 Zlín (1/1836), Složil František, Tržní náměstí 287, Kojetín I-Město, 75201 Kojetín (1/1836), Složil Pavel, Družstevní 1305, Kojetín I-Město, 75201 Kojetín (1/1836), Soldán Ladislav, Mlýnská 266, Kojetín I-Město, 75201 Kojetín (2/306), Soušek Josef, Sladovní 1291, Kojetín I-Město, 75201 Kojetín (1/153), Steinerová Marcela, náměstí 14. října 1381/4, Smíchov, 15000 Praha 5 (1/3060), Stískalová Milada, Jižní čtvrt I 2499/18, Přerov I-Město, 75002 Přerov (1/306), Sukupová Marie, Mlýnská 285, Kojetín I-Město, 75201 Kojetín (1/2448), Svačina Oldřich, Dlouhá Ves 10, 79827 Vrchoslavice (1/153), Šigutová Milada Ing., Vyškovská 360, Kojetín I-Město, 75201 Kojetín (5/306), Šimková Iveta, Polní 384, Kojetín I-Město, 75201 Kojetín (1/306), Štábl Miloš, Hájkova 2925/13, Helenín, 58601 Jihlava (1/306), Šťastník Emanuel, Tržní náměstí 288, 75201 Kojetín (1/153), Šťastník Jan, Olomoucká /356, Kojetín (1/153), Šťastník Pavel, Olomoucká 354, Kojetín I-Město, 75201 Kojetín (1/153), Šťastník Pavel, Sadová 350, Kojetín I-Město, 75201 Kojetín (2/459), Šuhajová Tamara, Frýdecká 757/170, 73932 Vratimov (1/306), Teimerová Libuše, Kroměřížská 179, Kojetín I-Město, 75201 Kojetín (3/612), Teličková Anna, č. p. 125, Kojetín (1/306), Teličková Marie, č. p. 125, Kojetín (1/306), Tichý Vítězslav, č. p. 62, 75201 Uhřetice (3/306), Totová Jiřina, Paterson Road, New South Wales 2777, Springwood, Austrálie (7/3060), Toufarová Anna, Svatopluka Čecha 2815/102, Královo Pole, 61200 Brno (1/306), Trefil František, Padlých Hrdinů 932, Kojetín (1/153), Trefilová Marie, Olomoucká /351, Kojetín (1/153), Uher František, Nová 1214, Kojetín I-Město, 75201 Kojetín (7/918), Uher František, Sladovní 289, Kojetín I-Město, 75201 Kojetín (7/612), Uher Jiří, Rožnovská 345, 74401 Frenštát pod Radhoštěm (1/153), Uher Viktor, Družstevní 1305, Kojetín I-Město, 75201 Kojetín (1/1836), Uher Zdeněk, Palackého sady 383, 75201 Kojetín (1/153), Vaculíková Vojtěška, č. p. 17, 75101 Lobodice (1/102), Valová Miroslava, Komenského 329, 79351 Břidličná (1/459), Vavříňová Zdeňka, Podvalí 228, Kojetín I-Město, 75201 Kojetín (1/2448), Volánek Jaroslav, Dlouhá 366, 79351 Břidličná (1/918), Vorlická Věra, Poštovní 734, Butovice, 74213 Studénka (1/306), Voždová Marie, Závodí 273, Kojetín I-Město, 75201 Kojetín (1/612), Vrana Zdeněk, Polní 126, Kojetín I-Město, 75201 Kojetín (2/2448), Vysloužilová Františka, Křenovská 307, Kojetín I-Město, 75201 Kojetín (1/2448), Zatloukalová Hana, Polní 384, Kojetín I-Město, 75201 Kojetín (1/306), Zavřel Břetislav, č. p. 17, 75201 Uhřetice (1/153), Zvěřinová Zdeňka Ing., Tyršova 1040, Kojetín I-Město, 75201 Kojetín (1/306), Žák David, Birchlistrasse 36, 8173 Neerach, Švýcarská konfederace (1/153), Živný Antonín, Olomoucká 358, Kojetín (1/153), SPRÁVA ŠKOLSKÁ, adresa neznámá (1/153), Státní pozemkový úřad, Husinecká 1024/11a, Žižkov, 13000 Praha 3 (1/153), Úřad pro zastupování státu ve věcech majetkových, Rašínovo nábřeží 390/42, Nové Město, 12800 Praha 2 (5/306), Zemědělský podnik Razová, státní podnik v likvidaci, Třanovského 622/11, Řepy, 16300 Praha 6 (1/153)



## Porosty

Číslo na mapě	Taxon		Doprovodný taxon		Plocha porostu (m2)	Parcelní číslo	Vlastník	Katastrální území
	Latinský název	Český název	Latinský název	Český název				
1001	Populus tremula	topol osika	Prunus sp.	slivoň	555	5784/128	Správa železnic, státní organizace, Dílžďená 1003/7, Nové Město, 11000 Praha 1	
1002	Sambucus nigra	bez černý	Rosa canina	růže šípková	123	5784/128	Česká republika, Správa železniční dopravní cesty, státní organizace, Dílžďená 1003/7, Nové Město, 11000 Praha 1	Kojetín
1003	Rosa canina*	růže šípková	Crataegus sp., Sambucus nigra, Fraxinus excelsior, Malus sp.	hloh, bez černý, jasan ztepilý, jablň	30	5784/148	Ivan Metoděj, Dudíkova 1266, Kojetín I-Město, 75201 Kojetín	Kojetín
					29	5784/149	Poláčkova Zuzana PhDr., č. ev. 339, 66401 Bílovice nad Svitavou	Kojetín
1004	Robinia pseudoacacia*	trnovník akát	Acer negundo	javor jasanolistý	70	5784/128	Česká republika, Správa železniční dopravní cesty, státní organizace, Dílžďená 1003/7, Nové Město, 11000 Praha 1	Kojetín
					104	5784/156	Nečesal Petr RNDr., Ph.D., Uhlířská 274, 25218 Ptice (1/2), Veselá Božena, 78391 Uničov (1/2)	Kojetín
1005	Prunus sp.	slivoň	Rosa canina, Crataegus sp.	růže šípková, hloh	1404	5784/128	Česká republika, Správa železniční dopravní cesty, státní organizace, Dílžďená 1003/7, Nové Město, 11000 Praha 1	Kojetín
1006	Prunus sp.	slivoň	Rosa canina, Crataegus sp.	růže šípková, hloh	257	5784/128	Česká republika, Správa železniční dopravní cesty, státní organizace, Dílžďená 1003/7, Nové Město, 11000 Praha 1	Kojetín
1007	Prunus sp.*	slivoň	Malus sp., Rosa canina	jablň, růže šípková	452	5784/128	Česká republika, Správa železniční dopravní cesty, státní organizace, Dílžďená 1003/7, Nové Město, 11000 Praha 1	Kojetín
					93	1041/15	Borovička Petr, Sadová 161, 79827 Němčice nad Hanou (1/3), Krybus Karel Ing., Vyškovská 390, Kojetín I-Město, 75201 Kojetín (1/3),	Kojetín



Číslo na mapě	Taxon		Doprovodný taxon		Plocha porostu (m2)	Parcelní číslo	Vlastník	Katastrální území
	Latinský název	Český název	Latinský název	Český název				
							Valachová Marie, Palackého 440, Kojetín I-Město, 75201 Kojetín (1/3)	
					33	1041/16	Kalovský Filip, Husova 727, Kojetín I-Město, 75201 Kojetín	Kojetín
					24	1041/17	Kalovský Filip, Husova 727, Kojetín I-Město, 75201 Kojetín	Kojetín
					22	1041/18	Hruška Josef, Kroměřížská 170, Kojetín I-Město, 75201 Kojetín	Kojetín
					21	1041/19	Hruška Josef, Kroměřížská 170, Kojetín I-Město, 75201 Kojetín	Kojetín
					164	1041/20	Česká republika, Státní pozemkový úřad, Husinecká 1024/11a, Žižkov, 13000 Praha 3	Kojetín
					164	1140/6	Tereos TTD, a.s., Palackého náměstí 1, 29441 Dobruška	Kojetín
1008	Salix caprea	vrba jíva	Syringa vulgaris	šeřík obecný	126	5784/16	České dráhy, a.s., nábreží Ludvíka Svobody 1222/12, Nové Město, 11000 Praha 1	Kojetín
1009	Acer sp.	javor	Salix caprea, Populus tremula, Robinia pseudoacacia, Rosa canina, Sambucus nigra	vrba jíva, topol osika, trnovník akát, růže šípková, bez černý	786	5784/16	České dráhy, a.s., nábreží Ludvíka Svobody 1222/12, Nové Město, 11000 Praha 1	Kojetín
1010	Salix sp.	vrba	Crataegus sp., Sambucus nigra	hloh, bez černý	370	5784/16	České dráhy, a.s., nábreží Ludvíka Svobody 1222/12, Nové Město, 11000 Praha 1	Kojetín
1011	Rosa canina*	růže šípková	Salix sp., Populus tremula, Crataegus sp.	vrba, topol osika, hloh	440	5784/16	České dráhy, a.s., nábreží Ludvíka Svobody 1222/12, Nové Město, 11000 Praha 1	Kojetín
					310	1140/6	Tereos TTD, a.s., Palackého náměstí 1, 29441 Dobruška	Kojetín
1012	Salix sp.*	vrba	Prunus sp., Rosa canina, Sambucus nigra, Crataegus sp.	slivoň, růže šípková, bez černý, hloh	545	5784/128	Česká republika, Správa železniční dopravní cesty, státní organizace, Dílžďená 1003/7, Nové Město, 11000 Praha 1	Kojetín
					246	1140/6	Tereos TTD, a.s., Palackého	Kojetín



Číslo na mapě	Taxon		Doprovodný taxon		Plocha porostu (m2)	Parcelní číslo	Vlastník	Katastrální území
	Latinský název	Český název	Latinský název	Český název				
							náměstí 1, 29441 Dobrovice	
					30	5784/16	České dráhy, a.s., nábreží Ludvíka Svobody 1222/12, Nové Město, 11000 Praha 1	Kojetín
1013	Sambucus nigra	bez černý	Prunus sp., Rosa canina	slivoň, růže šípková	310	5784/128	Česká republika, Správa železniční dopravní cesty, státní organizace, Dílžďená 1003/7, Nové Město, 11000 Praha 1	Kojetín
1014	Crataegus sp.	hloh	Rosa canina, Malus sp.	růže šípková, jabloň	67	5784/128	Česká republika, Správa železniční dopravní cesty, státní organizace, Dílžďená 1003/7, Nové Město, 11000 Praha 1	Kojetín
1015	Crataegus sp.*	hloh	Rosa canina, Malus sp.	růže šípková, jabloň	33	5784/128	Česká republika, Správa železniční dopravní cesty, státní organizace, Dílžďená 1003/7, Nové Město, 11000 Praha 1	Kojetín
					30	5784/16	České dráhy, a.s., nábreží Ludvíka Svobody 1222/12, Nové Město, 11000 Praha 1	Kojetín
1016	Crataegus sp.	hloh			108	5784/16	České dráhy, a.s., nábreží Ludvíka Svobody 1222/12, Nové Město, 11000 Praha 1	Kojetín
1017	Prunus sp.	slivoň			181	5784/16	České dráhy, a.s., nábreží Ludvíka Svobody 1222/12, Nové Město, 11000 Praha 1	Kojetín
1018	Crataegus sp.	hloh	Prunus sp.	slivoň	45	5784/16	České dráhy, a.s., nábreží Ludvíka Svobody 1222/12, Nové Město, 11000 Praha 1	Kojetín
1019	Prunus sp.*	slivoň	Sambucus nigra, Rosa canina	bez černý, růže šípková	301	5784/128	Česká republika, Správa železniční dopravní cesty, státní organizace, Dílžďená 1003/7, Nové Město, 11000 Praha 1	Kojetín
					372	5784/16	České dráhy, a.s., nábreží Ludvíka Svobody 1222/12, Nové Město, 11000 Praha 1	Kojetín
1020	Sambucus nigra	bez černý	Fraxinus excelsior	jasan ztepilý	77	5784/16	České dráhy, a.s., nábreží	Kojetín



Číslo na mapě	Taxon		Doprovodný taxon		Plocha porostu (m2)	Parcelní číslo	Vlastník	Katastrální území
	Latinský název	Český název	Latinský název	Český název				
							Ludvíka Svobody 1222/12, Nové Město, 11000 Praha 1	
1021	Populus sp.*	topol	Acer sp.	javor	45	5784/16	České dráhy, a.s., nábreží Ludvíka Svobody 1222/12, Nové Město, 11000 Praha 1	Kojetín
					86	5784/15	České dráhy, a.s., nábreží Ludvíka Svobody 1222/12, Nové Město, 11000 Praha 1	Kojetín
1022	Acer sp.	javor			223	5784/16	České dráhy, a.s., nábreží Ludvíka Svobody 1222/12, Nové Město, 11000 Praha 1	Kojetín
1023	Crataegus sp.	hloh	Prunus sp., Acer sp.	slivoň, javor	497	5784/16	České dráhy, a.s., nábreží Ludvíka Svobody 1222/12, Nové Město, 11000 Praha 1	Kojetín
1024	Robinia pseudoacacia	trnovník akát	Acer sp., Sambucus nigra, Rosa canina	javor, bez černý, růže šípková	747	5784/16	České dráhy, a.s., nábreží Ludvíka Svobody 1222/12, Nové Město, 11000 Praha 1	Kojetín
1025	Prunus sp.	slivoň	Picea abies	smrk ztepilý	46	5784/128	Česká republika, Správa železniční dopravní cesty, státní organizace, Dílžďená 1003/7, Nové Město, 11000 Praha 1	Kojetín
1026	Prunus sp.	slivoň	Rosa canina	růže šípková	807	5784/128	Česká republika, Správa železniční dopravní cesty, státní organizace, Dílžďená 1003/7, Nové Město, 11000 Praha 1	Kojetín
1027	Sambucus nigra	bez černý	Fraxinus excelsior	jasan ztepilý	308	5784/34	České dráhy, a.s., nábreží Ludvíka Svobody 1222/12, Nové Město, 11000 Praha 1	Kojetín
1028	Fraxinus excelsior	jasan ztepilý	Rosa canina	růže šípková	67	7003/1	Česká republika, Správa železniční dopravní cesty, státní organizace, Dílžďená 1003/7, Nové Město, 11000 Praha 1	Kojetín
1029	Salix sp.*	vrba	Prunus sp.	slivoň	3	5062/3	zPlavna s.r.o., Pod hradbami 655/6, Střešovice, 16000 Praha 6	Kojetín
					36	5627/2	Město Kojetín, Masarykovo náměstí 20, Kojetín I-Město,	Kojetín



Číslo na mapě	Taxon		Doprovodný taxon		Plocha porostu (m2)	Parcelní číslo	Vlastník	Katastrální území
	Latinský název	Český název	Latinský název	Český název				
							75201 Kojetín	
					90	7003/1	Česká republika, Správa železniční dopravní cesty, státní organizace, Dílžďená 1003/7, Nové Město, 11000 Praha 1	Kojetín
1030	Salix sp.*	vrba	Sambucus nigra	bez černý	1138	7003/1	Česká republika, Správa železniční dopravní cesty, státní organizace, Dílžďená 1003/7, Nové Město, 11000 Praha 1	Kojetín
					30	4931/77	Belánová Bronislava, Olomoucká 301, Kojetín I-Město, 75201 Kojetín (1/2), Mikulenkova Jitka Ing., 3. pluku 4578/15, 76701 Kroměříž (1/2)	Kojetín
					150	4931/74	Dolénková Zdenka, Polská 429/44, 77900 Olomouc	Kojetín
1031	Salix sp.*	vrba	Ulmus sp., Sambucus nigra, Acer negundo	jilm, bez černý, javor jasanolistý	861	7003/1	Česká republika, Správa železniční dopravní cesty, státní organizace, Dílžďená 1003/7, Nové Město, 11000 Praha 1	Kojetín
					967	4937/2	Schieser Jan Ing., Za Fořtem 872/31, Slivenec, 15400 Praha 5	Kojetín
					436	4935/1	Schieser Jan Ing., Za Fořtem 872/31, Slivenec, 15400 Praha 5	Kojetín
					183	4931/111	Schieser Jan Ing., Za Fořtem 872/31, Slivenec, 15400 Praha 5	Kojetín
					590	4931/113	Přidal Jaroslav Ing., V Brňanech 385/82d, Brňany, 68201 Vyškov	Kojetín
					253	4935/2	Schieser Jan Ing., Za Fořtem 872/31, Slivenec, 15400 Praha 5	Kojetín
					122	4941/4	Město Kojetín, Masarykovo náměstí 20, Kojetín I-Město, 75201 Kojetín	Kojetín
					285	4942/1	Město Kojetín, Masarykovo náměstí 20, Kojetín I-Město, 75201 Kojetín	Kojetín
1032	Fraxinus excelsior*	jasan ztepilý	Salix sp., Sambucus	vrba, bez černý	774	7003/1	Česká republika, Správa železniční	Kojetín



Číslo na mapě	Taxon		Doprovodný taxon		Plocha porostu (m2)	Parcelní číslo	Vlastník	Katastrální území
	Latinský název	Český název	Latinský název	Český název				
			nigra				dopravní cesty, státní organizace, Dílžďěná 1003/7, Nové Město, 11000 Praha 1	
					2	4942/1	Město Kojetín, Masarykovo náměstí 20, Kojetín I-Město, 75201 Kojetín	Kojetín
					64	4941/1	Město Kojetín, Masarykovo náměstí 20, Kojetín I-Město, 75201 Kojetín	Kojetín
					119	4944/2	Česká republika, Správa železniční dopravní cesty, státní organizace, Dílžďěná 1003/7, Nové Město, 11000 Praha 1	Kojetín
1033	Salix sp.	vrba	Sambucus nigra	bez černý	1010	5784/17	Česká republika, Správa železniční dopravní cesty, státní organizace, Dílžďěná 1003/7, Nové Město, 11000 Praha 1	Kojetín
1034	Prunus sp.	slivoň			127	5784/17	Česká republika, Správa železniční dopravní cesty, státní organizace, Dílžďěná 1003/7, Nové Město, 11000 Praha 1	Kojetín
1035	Prunus sp.	slivoň			388	5784/17	Česká republika, Správa železniční dopravní cesty, státní organizace, Dílžďěná 1003/7, Nové Město, 11000 Praha 1	Kojetín
1036	Crataegus sp.	hloh			209	5784/17	Česká republika, Správa železniční dopravní cesty, státní organizace, Dílžďěná 1003/7, Nové Město, 11000 Praha 1	Kojetín
1037	Sambucus nigra*	bez černý	Prunus sp.	slivoň	310	5784/2	Česká republika, Správa železniční dopravní cesty, státní organizace, Dílžďěná 1003/7, Nové Město, 11000 Praha 1	Kojetín
					32	4908/2	Česká republika, Povodí Moravy, s.p., Dřevařská 932/11, Veverí, 60200 Brno	Kojetín
					32	6953/1	Juřen František, Podvalí 230, Kojetín I-Město,	Kojetín



Číslo na mapě	Taxon		Doprovodný taxon		Plocha porostu (m2)	Parcelní číslo	Vlastník	Katastrální území
	Latinský název	Český název	Latinský název	Český název				
					452	4908/2	75201 Kojetín Povodí Moravy, s.p., Dřevařská 932/11, Veverí, 60200 Brno	Kojetín
1038	Salix sp.	vrba			5611	5784/2	Česká republika, Správa železniční dopravní cesty, státní organizace, Dílážděná 1003/7, Nové Město, 11000 Praha 1	Kojetín
1040	Acer campestre	javor babyka	Crataegus sp.	hloh	98	5784/2	Česká republika, Správa železniční dopravní cesty, státní organizace, Dílážděná 1003/7, Nové Město, 11000 Praha 1	Kojetín
1041	Acer sp.	javor	Sambucus nigra	bez černý	337	5784/2	Česká republika, Správa železniční dopravní cesty, státní organizace, Dílážděná 1003/7, Nové Město, 11000 Praha 1	Kojetín
					678	5784/2	Správa železnic, státní organizace, Dílážděná 1003/7, Nové Město, 11000 Praha 1	Kojetín
					3	4915/3	Šimková Ivetta, Polní 384, Kojetín I-Město, 75201 Kojetín, Zatloukalová Hana, Polní 384, Kojetín I-Město, 75201 Kojetín	Kojetín
					196	4915/2	Město Kojetín, Masarykovo náměstí 20, Kojetín I-Město, 75201 Kojetín	Kojetín
					37	4915/1	Město Kojetín, Masarykovo náměstí 20, Kojetín I-Město, 75201 Kojetín	Kojetín
					9	6495/2	Kyas Zdeněk, Kroměřížská 175, Kojetín I-Město, 75201 Kojetín	Kojetín
1042	Tilia sp.*	lípa	Salix sp.	vrba	448	5784/17	Správa železnic, státní organizace, Dílážděná 1003/7, Nové Město, 11000 Praha 2	Kojetín
					822	5784/9	Krybus Čeněk, Kroměřížská 165, Kojetín I-Město, 75201 Kojetín	Kojetín
1043	Fraxinus excelsior	jasan ztepilý			133	5784/17	Česká republika, Správa železniční dopravní cesty, státní organizace,	Kojetín



Číslo na mapě	Taxon		Doprovodný taxon		Plocha porostu (m2)	Parcelní číslo	Vlastník	Katastrální území
	Latinský název	Český název	Latinský název	Český název				
							Dlážděná 1003/7, Nové Město, 11000 Praha 1	
1044	Fraxinus excelsior	jasan ztepilý			531	5784/17	Česká republika, Správa železniční dopravní cesty, státní organizace, Dlážděná 1003/7, Nové Město, 11000 Praha 1	Kojetín
1045	Populus tremula*	topol osika	Sambucus nigra	bez černý	120	5784/34	České dráhy, a.s., nábreží Ludvíka Svobody 1222/12, Nové Město, 11000 Praha 1	Kojetín
					617	5784/17	Česká republika, Správa železniční dopravní cesty, státní organizace, Dlážděná 1003/7, Nové Město, 11000 Praha 1	Kojetín
1046	Fraxinus excelsior*	jasan ztepilý	Sambucus nigra	bez černý	83	5784/34	České dráhy, a.s., nábreží Ludvíka Svobody 1222/12, Nové Město, 11000 Praha 1	Kojetín
					108	5784/17	Česká republika, Správa železniční dopravní cesty, státní organizace, Dlážděná 1003/7, Nové Město, 11000 Praha 1	Kojetín
1047	Fraxinus excelsior	jasan ztepilý	Sambucus nigra, Rosa canina	bez černý, růže šípková	733	5784/34	České dráhy, a.s., nábreží Ludvíka Svobody 1222/12, Nové Město, 11000 Praha 1	Kojetín
1050	Prunus sp.*	slivoň	Quercus sp., Tilia sp.	dub, lípa	410	5784/2	Česká republika, Správa železniční dopravní cesty, státní organizace, Dlážděná 1003/7, Nové Město, 11000 Praha 1	Kojetín
1802	Rosa canina*	růže šípková	Prunus sp., Juglans regia, Crataegus sp.	slivoň, ořešák královský, hloh	1158			Kojetín
					113	1041/5	Olšanský Jiří Ing., č. p. 225, 75201 Měrovice nad Hanou	Kojetín
					385	1041/6	Kalovský Filip, Husova 727, Kojetín I-Město, 75201 Kojetín	Kojetín
					187	1041/8	Státní pozemkový úřad, Husinecká 1024/11a, Žižkov, 13000 Praha 3	Kojetín
					19	1041/10	Kyas František, Jeronýmova 277/9, Nové Sady, 77900 Olomouc,	Kojetín



Číslo na mapě	Taxon		Doprovodný taxon		Plocha porostu (m2)	Parcelní číslo	Vlastník	Katastrální území
	Latinský název	Český název	Latinský název	Český název				
							Marková Ludmila, Tyršova 1226, Kojetín I-Město, 75201 Kojetín	
					7	1041/12	Státní pozemkový úřad, Husinecká 1024/11a, Žižkov, 13000 Praha 3	Kojetín
					21	1041/13	Agro - družstvo MORAVA, Komenského náměstí 1052, Kojetín I-Město, 75201 Kojetín	Kojetín
					426	1041/3	Státní pozemkový úřad, Husinecká 1024/11a, Žižkov, 13000 Praha 3	Kojetín
1803	Salix sp.*	vrba			391	1341/33	Viz. poznámka	Kojetín
					56	1005/6	Viz. poznámka	Kojetín
					252	1005/10	Barkociová Hedvika, Polní 1300, Kojetín I-Město, 75201 Kojetín	Kojetín
					1	1005/7		Kojetín
1804	Fraxinus excelsior	jasan ztepilý	Prunus sp.	slivoň	114	1342/9		Kojetín
1805	Fraxinus excelsior	jasan ztepilý			271	5784/16	České dráhy, a.s., nábreží Ludvíka Svobody 1222/12, Nové Město, 11000 Praha 1	Kojetín
1806	Acer sp.	javor	Fraxinus excelsior, Tilia sp.	jasan ztepilý, lípa	447	5784/16	České dráhy, a.s., nábreží Ludvíka Svobody 1222/12, Nové Město, 11000 Praha 1	Kojetín
1807	Thuja sp.	zerav			41	513/3	Město Kojetín, Masarykovo náměstí 20, Kojetín I-Město, 75201 Kojetín	Kojetín
1808	Fraxinus excelsior	jasan ztepilý			155	5779/2	Česká republika, Státní pozemkový úřad, Husinecká 1024/11a, Žižkov, 13000 Praha 3	Kojetín
1809	Acer sp.*	javor	Fraxinus excelsior	jasan ztepilý	3236			
					11	6012/21	Agro - družstvo MORAVA, Komenského náměstí 1052, Kojetín I-Město, 75201 Kojetín (3/4), Přidal Jaroslav Ing., V Brňanech 385/82d, Brňany, 68201 Vyškov (1/4)	Kojetín
					155	6012/3	Olomoucký kraj, Jeremenkova 1191/40a, Hodolany, 77900 Olomouc, Správa	Kojetín



Číslo na mapě	Taxon		Doprovodný taxon		Plocha porostu (m2)	Parcelní číslo	Vlastník	Katastrální území
	Latinský název	Český název	Latinský název	Český název				
							silnic Olomouckého kraje, příspěvková organizace, Lipenská 753/120, Hodolany, 77900 Olomouc	
					227	5681/24	Olomoucký kraj, Jeremenkova 1191/40a, Hodolany, 77900 Olomouc, Správa silnic Olomouckého kraje, příspěvková organizace, Lipenská 753/120, Hodolany, 77900 Olomouc	Kojetín
					281	5681/33	Olomoucký kraj, Jeremenkova 1191/40a, Hodolany, 77900 Olomouc, Správa silnic Olomouckého kraje, příspěvková organizace, Lipenská 753/120, Hodolany, 77900 Olomouc	Kojetín
					99	5784/2	Česká republika, Správa železniční dopravní cesty, státní organizace, Dílžďená 1003/7, Nové Město, 11000 Praha 1	Kojetín
					281	5681/35	Olomoucký kraj, Jeremenkova 1191/40a, Hodolany, 77900 Olomouc, Správa silnic Olomouckého kraje, příspěvková organizace, Lipenská 753/120, Hodolany, 77900 Olomouc	Kojetín
					20	6040/5	Olomoucký kraj, Jeremenkova 1191/40a, Hodolany, 77900 Olomouc, Správa silnic Olomouckého kraje, příspěvková organizace, Lipenská 753/120, Hodolany, 77900 Olomouc	Kojetín



Číslo na mapě	Taxon		Doprovodný taxon		Plocha porostu (m2)	Parcelní číslo	Vlastník	Katastrální území
	Latinský název	Český název	Latinský název	Český název				
					88	5681/21	Olomoucký kraj, Jeremenkova 1191/40a, Hodolany, 77900 Olomouc, Správa silnic Olomouckého kraje, příspěvková organizace, Lipenská 753/120, Hodolany, 77900 Olomouc	Kojetín
					10	6012/6	Česká republika, Ředitelství silnic a dálnic ČR, Na Pankráci 546/56, Nusle, 14000 Praha 4	Kojetín
					188	5681/9	Olomoucký kraj, Jeremenkova 1191/40a, Hodolany, 77900 Olomouc, Správa silnic Olomouckého kraje, příspěvková organizace, Lipenská 753/120, Hodolany, 77900 Olomouc	Kojetín
					8	5681/31	Olomoucký kraj, Jeremenkova 1191/40a, Hodolany, 77900 Olomouc, Správa silnic Olomouckého kraje, příspěvková organizace, Lipenská 753/120, Hodolany, 77900 Olomouc	Kojetín
					270	5681/27	Olomoucký kraj, Jeremenkova 1191/40a, Hodolany, 77900 Olomouc, Správa silnic Olomouckého kraje, příspěvková organizace, Lipenská 753/120, Hodolany, 77900 Olomouc	Kojetín
					26	6012/2	Olomoucký kraj, Jeremenkova 1191/40a, Hodolany, 77900 Olomouc, Správa silnic Olomouckého kraje, příspěvková organizace, Lipenská	Kojetín



Číslo na mapě	Taxon		Doprovodný taxon		Plocha porostu (m2)	Parcelní číslo	Vlastník	Katastrální území
	Latinský název	Český název	Latinský název	Český název				
							753/120, Hodolany, 77900 Olomouc	
					25	5681/37	Halata Alan Ing., Patrice Lumumby 2595/3, Zábřeh, 70030 Ostrava	Kojetín
					161	6040/3	Halata Alan Ing., Patrice Lumumby 2595/3, Zábřeh, 70030 Ostrava	Kojetín
					209	5681/5	Olomoucký kraj, Jeremenkova 1191/40a, Hodolany, 77900 Olomouc, Správa silnic Olomouckého kraje, příspěvková organizace, Lipenská 753/120, Hodolany, 77900 Olomouc	Kojetín
					167	5681/6	Olomoucký kraj, Jeremenkova 1191/40a, Hodolany, 77900 Olomouc, Správa silnic Olomouckého kraje, příspěvková organizace, Lipenská 753/120, Hodolany, 77900 Olomouc	Kojetín
					36	5681/30	Olomoucký kraj, Jeremenkova 1191/40a, Hodolany, 77900 Olomouc, Správa silnic Olomouckého kraje, příspěvková organizace, Lipenská 753/120, Hodolany, 77900 Olomouc	Kojetín
					84	5681/36	Olomoucký kraj, Jeremenkova 1191/40a, Hodolany, 77900 Olomouc, Správa silnic Olomouckého kraje, příspěvková organizace, Lipenská 753/120, Hodolany, 77900 Olomouc	Kojetín
					35	5681/4	Olomoucký kraj, Jeremenkova 1191/40a, Hodolany, 77900 Olomouc, Správa silnic	Kojetín



Číslo na mapě	Taxon		Doprovodný taxon		Plocha porostu (m2)	Parcelní číslo	Vlastník	Katastrální území
	Latinský název	Český název	Latinský název	Český název				
							Olomouckého kraje, příspěvková organizace, Lipenská 753/120, Hodolany, 77900 Olomouc	
					8	6012/1	Minaříková Pavla Mgr., Stan. Masara 1325, Kojetín I-Město, 75201 Kojetín	Kojetín
					5	6012/7	Česká republika, Ředitelství silnic a dálnic ČR, Na Pankráci 546/56, Nusle, 14000 Praha 4	Kojetín
					22	6012/5	Olomoucký kraj, Jeremenkova 1191/40a, Hodolany, 77900 Olomouc, Správa silnic Olomouckého kraje, příspěvková organizace, Lipenská 753/120, Hodolany, 77900 Olomouc	Kojetín
					196	5681/14	Olomoucký kraj, Jeremenkova 1191/40a, Hodolany, 77900 Olomouc, Správa silnic Olomouckého kraje, příspěvková organizace, Lipenská 753/120, Hodolany, 77900 Olomouc	Kojetín
					5	5681/1	Olomoucký kraj, Jeremenkova 1191/40a, Hodolany, 77900 Olomouc, Správa silnic Olomouckého kraje, příspěvková organizace, Lipenská 753/120, Hodolany, 77900 Olomouc	Kojetín
					29	5681/32	Olomoucký kraj, Jeremenkova 1191/40a, Hodolany, 77900 Olomouc, Správa silnic Olomouckého kraje, příspěvková organizace, Lipenská 753/120,	Kojetín



Číslo na mapě	Taxon		Doprovodný taxon		Plocha porostu (m2)	Parcelní číslo	Vlastník	Katastrální území
	Latinský název	Český název	Latinský název	Český název				
							Hodolany, 77900 Olomouc	
					182	5681/10	Olomoucký kraj, Jeremenkova 1191/40a, Hodolany, 77900 Olomouc, Správa silnic Olomouckého kraje, příspěvková organizace, Lipenská 753/120, Hodolany, 77900 Olomouc	Kojetín
					188	5681/15	Olomoucký kraj, Jeremenkova 1191/40a, Hodolany, 77900 Olomouc, Správa silnic Olomouckého kraje, příspěvková organizace, Lipenská 753/120, Hodolany, 77900 Olomouc	Kojetín
					98	5681/18	Olomoucký kraj, Jeremenkova 1191/40a, Hodolany, 77900 Olomouc, Správa silnic Olomouckého kraje, příspěvková organizace, Lipenská 753/120, Hodolany, 77900 Olomouc	Kojetín
					4	6012/4	Minaříková Pavla Mgr., Stan. Masara 1325, Kojetín I-Město, 75201 Kojetín	Kojetín
					117	6040/4	Olomoucký kraj, Jeremenkova 1191/40a, Hodolany, 77900 Olomouc, Správa silnic Olomouckého kraje, příspěvková organizace, Lipenská 753/120, Hodolany, 77900 Olomouc	Kojetín
1810	Acer sp.*	javor	Fraxinus excelsior, Salix sp., Populus sp.	jasan ztepilý, vrba, topol	2848			
					32	5681/22	Úřad pro zastupování státu ve věcech majetkových, Rašínovo nábřeží 390/42, Nové Město, 12800 Praha 2	Kojetín
					41	5681/17	Správa silnic	Kojetín



Číslo na mapě	Taxon		Doprovodný taxon		Plocha porostu (m2)	Parcelní číslo	Vlastník	Katastrální území
	Latinský název	Český název	Latinský název	Český název				
							Olomouckého kraje, příspěvková organizace, Lipenská 753/120, Hodolany, 77900 Olomouc	
					201	5681/24	Správa silnic Olomouckého kraje, příspěvková organizace, Lipenská 753/120, Hodolany, 77900 Olomouc	Kojetín
					7	5681/7	Správa silnic Olomouckého kraje, příspěvková organizace, Lipenská 753/120, Hodolany, 77900 Olomouc	Kojetín
					75	5784/2	Správa železnic, státní organizace, Dlážděná 1003/7, Nové Město, 11000 Praha 1	Kojetín
					68	5681/13	Správa silnic Olomouckého kraje, příspěvková organizace, Lipenská 753/120, Hodolany, 77900 Olomouc	Kojetín
					98	5681/21	Správa silnic Olomouckého kraje, příspěvková organizace, Lipenská 753/120, Hodolany, 77900 Olomouc	Kojetín
					64	5681/23	Správa silnic Olomouckého kraje, příspěvková organizace, Lipenská 753/120, Hodolany, 77900 Olomouc	Kojetín
					182	5681/9	Správa silnic Olomouckého kraje, příspěvková organizace, Lipenská 753/120, Hodolany, 77900 Olomouc	Kojetín
					62	5681/2	Město Kojetín, Masarykovo náměstí 20, Kojetín I-Město, 75201 Kojetín	Kojetín



Číslo na mapě	Taxon		Doprovodný taxon		Plocha porostu (m2)	Parcelní číslo	Vlastník	Katastrální území
	Latinský název	Český název	Latinský název	Český název				
					142	5681/27	Správa silnic Olomouckého kraje, příspěvková organizace, Lipenská 753/120, Hodolany, 77900 Olomouc	Kojetín
					15	5681/8	Správa silnic Olomouckého kraje, příspěvková organizace, Lipenská 753/120, Hodolany, 77900 Olomouc	Kojetín
					82	5681/16	Správa silnic Olomouckého kraje, příspěvková organizace, Lipenská 753/120, Hodolany, 77900 Olomouc	Kojetín
					72	5681/6	Správa silnic Olomouckého kraje, příspěvková organizace, Lipenská 753/120, Hodolany, 77900 Olomouc	Kojetín
					695	6312	INSURANCE BROKER s.r.o., Revoluční 1056/8a, Nové Město, 11000 Praha 1	Kojetín
					1	5681/30	Správa silnic Olomouckého kraje, příspěvková organizace, Lipenská 753/120, Hodolany, 77900 Olomouc	Kojetín
					46	5681/3	Správa silnic Olomouckého kraje, příspěvková organizace, Lipenská 753/120, Hodolany, 77900 Olomouc	Kojetín
					31	5681/11	Správa silnic Olomouckého kraje, příspěvková organizace, Lipenská 753/120, Hodolany, 77900 Olomouc	Kojetín
					20	5681/28	Správa silnic Olomouckého kraje, příspěvková	Kojetín



Číslo na mapě	Taxon		Doprovodný taxon		Plocha porostu (m2)	Parcelní číslo	Vlastník	Katastrální území
	Latinský název	Český název	Latinský název	Český název				
							organizace, Lipenská 753/120, Hodolany, 77900 Olomouc	
					199	5681/14	Správa silnic Olomouckého kraje, příspěvková organizace, Lipenská 753/120, Hodolany, 77900 Olomouc	Kojetín
					189	5681/1	Správa silnic Olomouckého kraje, příspěvková organizace, Lipenská 753/120, Hodolany, 77900 Olomouc	Kojetín
					165	5681/10	Správa silnic Olomouckého kraje, příspěvková organizace, Lipenská 753/120, Hodolany, 77900 Olomouc	Kojetín
					238	5681/15	Správa silnic Olomouckého kraje, příspěvková organizace, Lipenská 753/120, Hodolany, 77900 Olomouc	Kojetín
					125	5681/18	Správa silnic Olomouckého kraje, příspěvková organizace, Lipenská 753/120, Hodolany, 77900 Olomouc	Kojetín
1811	Acer sp.*	javor	Fraxinus excelsior	jasan ztepilý	485			
					61	5779/2	Česká republika, Státní pozemkový úřad, Husinecká 1024/11a, Žižkov, 13000 Praha 3	Kojetín
					249	5779/4	Česká republika, Povodí Moravy, s.p., Dřevařská 932/11, Veverí, 60200 Brno	Kojetín
					175	5779/6	Česká republika, Povodí Moravy, s.p., Dřevařská 932/11, Veverí, 60200 Brno	Kojetín
1812	Sambucus nigra*	bez černý	Prunus sp.	slivoň	561			
					5	215/112	Státní pozemkový úřad, Husinecká 1024/11a, Žižkov,	Popůvky u Kojetína



Číslo na mapě	Taxon		Doprovodný taxon		Plocha porostu (m2)	Parcelní číslo	Vlastník	Katastrální území
	Latinský název	Český název	Latinský název	Český název				
							13000 Praha 3	
					1	215/115	Státní pozemkový úřad, Husinecká 1024/11a, Žižkov, 13000 Praha 3	Popůvk y u Kojetína
					42	215/116	Mohylová Eva, 17. listopadu 597/34, Poruba, 70800 Ostrava	Popůvk y u Kojetína
					479	212/3	Mohylová Eva, 17. listopadu 597/34, Poruba, 70800 Ostrava	Popůvk y u Kojetína
					33	272/18	Mohylová Eva, 17. listopadu 597/34, Poruba, 70800 Ostrava	Popůvk y u Kojetína
1813	Prunus sp.*	slivoň	Rosa canina	růže šípková	210			
					9	210/37	Hřeblová Libuše, Sladovní 460, Kojetín I-Město, 75201 Kojetín	Popůvk y u Kojetína
					61	210/40	Státní pozemkový úřad, Husinecká 1024/11a, Žižkov, 13000 Praha 3	Popůvk y u Kojetína
					120	210/41	Vaculík Petr, č. p. 134, 75201 Měrovce nad Hanou	Popůvk y u Kojetína
					19	211/170	Hřeblová Libuše, Sladovní 460, Kojetín I-Město, 75201 Kojetín	Popůvk y u Kojetína
1814	Prunus sp.*	slivoň	Acer sp., Sambucus nigra	javor, bez černý	224			
					47	5670/6	Město Kojetín, Masarykovo náměstí 20, Kojetín I-Město, 75201 Kojetín	Kojetín
					32	5587/91	Město Kojetín, Masarykovo náměstí 20, Kojetín I-Město, 75201 Kojetín	Kojetín
					145	5670/4	Město Kojetín, Masarykovo náměstí 20, Kojetín I-Město, 75201 Kojetín	Kojetín
1815	Acer sp.*	javor	Populus sp., Sambucus nigra	topol, bez černý	389			
					83	1334/11	Město Kojetín, Masarykovo náměstí 20, Kojetín I-Město, 75201 Kojetín	Kojetín
					124	1334/12	AGROPOS s.r.o., Křenovská 1051, Kojetín I-Město, 75201 Kojetín, Šuláková Marie, č. p. 23, 76701 Bezměrov	Kojetín
					12	1334/13	Město Kojetín, Masarykovo náměstí 20, Kojetín I-Město, 75201 Kojetín	Kojetín
					114	5670/8	Město Kojetín, Masarykovo	Kojetín



Číslo na mapě	Taxon		Doprovodný taxon		Plocha porostu (m2)	Parcelní číslo	Vlastník	Katastrální území
	Latinský název	Český název	Latinský název	Český název				
							náměstí 20, Kojetín I-Město, 75201 Kojetín	
					40	5670/9	AGROPOS s.r.o., Křenovská 1051, Kojetín I-Město, 75201 Kojetín, Šuláková Marie, č. p. 23, 76701 Bezměrov	Kojetín
					15	5670/4	Město Kojetín, Masarykovo náměstí 20, Kojetín I-Město, 75201 Kojetín	Kojetín
1823	Fraxinus excelsior*	jasan ztepilý	Acer sp.	javor	65	5989/13	Město Kojetín, Masarykovo náměstí 20, Kojetín I-Město, 75201 Kojetín	Kojetín
					75	5989/14	Viz. poznámka	Kojetín
2107					2	1041/15	Borovička Petr, Sadová 161, 79827 Němčice nad Hanou, Borovičková Věra, Novosady 155, 79827 Němčice nad Hanou, Krybus Čeněk, Kroměřížská 165, Kojetín I-Město, 75201 Kojetín, Krybus Karel Ing., Vyškovská 390, Kojetín I-Město, 75201 Kojetín	Kojetín
2107					10	1041/25	Borovička Petr, Sadová 161, 79827 Němčice nad Hanou, Borovičková Věra, Novosady 155, 79827 Němčice nad Hanou, Krybus Čeněk, Kroměřížská 165, Kojetín I-Město, 75201 Kojetín, Krybus Karel Ing., Vyškovská 390, Kojetín I-Město, 75201 Kojetín	Kojetín
2107					47	1041/26	Kalovský Filip, Husova 727, Kojetín I-Město, 75201 Kojetín	Kojetín
2107					29	1041/27	Kalovský Filip, Husova 727, Kojetín I-Město, 75201 Kojetín	Kojetín
2107					23	1041/28	Hruška Josef, Kroměřížská 170, Kojetín I-Město, 75201 Kojetín	Kojetín
2107					2	1041/29	Hruška Josef, Kroměřížská 170, Kojetín I-Město,	Kojetín



Číslo na mapě	Taxon		Doprovodný taxon		Plocha porostu (m2)	Parcelní číslo	Vlastník	Katastrální území
	Latinský název	Český název	Latinský název	Český název				
							75201 Kojetín	
2107					277	1041/3	Státní pozemkový úřad, Husinecká 1024/11a, Žižkov, 13000 Praha 3	Kojetín
2108					125	1041/20	Státní pozemkový úřad, Husinecká 1024/11a, Žižkov, 13000 Praha 3	Kojetín
2108					38	1041/21	Státní pozemkový úřad, Husinecká 1024/11a, Žižkov, 13000 Praha 3	Kojetín
2108					161	1140/6	Tereos TTD, a.s., Palackého náměstí 1, 29441 Dobruška	Kojetín
2108					210	1041/3	Státní pozemkový úřad, Husinecká 1024/11a, Žižkov, 13000 Praha 3	Kojetín
2109					260	1341/33	Viz. poznámka	Kojetín
2109					246	1005/6	Viz. poznámka	Kojetín
2109					5	1342/9	Viz. poznámka	Kojetín
2110					59	5784/5	Státní pozemkový úřad, Husinecká 1024/11a, Žižkov, 13000 Praha 3	Kojetín
2110					222	5784/17	Správa železnic, státní organizace, Dlážďená 1003/7, Nové Město, 11000 Praha 1	Kojetín
2120	Prunus sp.*	slivoň	Rosa canina	růže šípková	299			
					14	210/34	Státní pozemkový úřad, Husinecká 1024/11a, Žižkov, 13000 Praha 3	Popůvk y u Kojetína
					9	210/35	Státní pozemkový úřad, Husinecká 1024/11a, Žižkov, 13000 Praha 3	Popůvk y u Kojetína
					1	210/44	Mohylová Eva, 17. listopadu 597/34, Poruba, 70800 Ostrava	Popůvk y u Kojetína
					19	211/100	Město Kojetín, Masarykovo náměstí 20, Kojetín I-Město, 75201 Kojetín	Popůvk y u Kojetína
					33	211/271	Mohylová Eva, 17. listopadu 597/34, Poruba, 70800 Ostrava	Popůvk y u Kojetína
					1	211/166	Hofschneider Miroslav Bc., Mlýnská 523, 79817 Smržice, Krejsa Bohumil, Kojetín II-	Popůvk y u Kojetína



Číslo na mapě	Taxon		Doprovodný taxon		Plocha porostu (m2)	Parcelní číslo	Vlastník	Katastrální území
	Latinský název	Český název	Latinský název	Český název				
							Popůvky 63, 75201 Kojetín	
					195	211/167	Státní pozemkový úřad, Husinecká 1024/11a, Žižkov, 13000 Praha 3	Popůvky u Kojetína
					16	211/168	Státní pozemkový úřad, Husinecká 1024/11a, Žižkov, 13000 Praha 3	Popůvky u Kojetína
					10	211/169	Němečková Zdeňka, Kojetín II-Popůvky 28, 75201 Kojetín	Popůvky u Kojetína

\* Zapojené porosty označené černou hvězdičkou – jsou porosty, které se nachází na více parcelách. Pro tyto porosty platí: Ve sloupci plocha, je na prvním řádku celková plocha porostu a následující řádky obsahují plochu porostu, která patří k přiřazené parcele.

**Poznámka:** Agro - družstvo MORAVA, Komenského náměstí 1052, Kojetín I-Město, 75201 Kojetín (7/640), Babiánek Cyril, Přerovská 233, Kojetín I-Město, 75201 Kojetín (1/160), Babiánek Ladislav, Sadová 330, Kojetín I-Město, 75201 Kojetín (1/160), Babiánková Františka, č. p. 349, Kojetín (1/160), Belánová Bronislava, Olomoucká 301, Kojetín I-Město, 75201 Kojetín (3/320), Bíbrová Marie, Kroměřížská /104, Kojetín (1/160), Bílík Jan, Ztracená /206, Kojetín (1/160), Brouček Otakar, č. p. 32, Němčice na Hané (1/320), Chmelová Anežka, Vyškovská /417, Kojetín (1/160), Česká republika (13/320), Dohnal Zdeněk, č. p. 386, Kojetín (1/640), Dohnalová Drahomíra, č. p. 386, Kojetín (1/640), Dohnalová Františka, č. p. 386, Kojetín (1/320), Drbal Karel, č. p. 650, Kojetín (1/160), Drbal Karel, Závodí 1121, Kojetín I-Město, 75201 Kojetín (1/160), Dýčková Soňa, Trávník 111, 76701 Kroměříž (1/480), Fialová Kateřina, Československé armády 118, Cvikov I, 47154 Cvikov (1/320), Gambová Veronika Mgr., Dudíkova 1117, Kojetín I-Město, 75201 Kojetín (1/640), Gardavská Marie, Olomoucká 295, Kojetín I-Město, 75201 Kojetín (2/160), Gardavská Marie, č. p. 174, Kojetín (1/160), Gardavský František, č. p. 406, Kojetín (1/160), Gardavský Jiří Ing., Kroměřížská 777, Kojetín I-Město, 75201 Kojetín (1/160), Gardavský Ladislav, Olomoucká 295, Kojetín I-Město, 75201 Kojetín (1/160), Glacner Antonín, náměstí Svobody 706, Kojetín I-Město, 75201 Kojetín (1/640), Glacner Vincenc, č. p. 639, Kojetín (1/160), Glacnerová Marie, Sladovní 679, Kojetín (1/640), Gračková Helena, Podvalí 220, Kojetín I-Město, 75201 Kojetín (1/160), Havelová Ludmila, Družstevní 1301, Kojetín I-Město, 75201 Kojetín (1/160), Hedvíček Jindřich, Polní 125, Kojetín I-Město, 75201 Kojetín (3/320), Hedvíček Theodor, Kojetín (1/320), Hedvíčková Bohumila, č. p. 307, Kojetín (1/320), Horáčková Matylda, č. p. 381, Kojetín (1/160), Hruška Bohumil, Tyršova 89, Kojetín (1/160), Hruška Josef (1/160), Hruška Josef, č. p. 60, Popůvky (1/160), Hruška Vladimír, č. p. 113, 75101 Oplocany (1/160), Hřeblo Jan, adresa neznámá (1/320), Hřeblo Jan (1/320), Huňáček Ludvík, č. p. 555, Kojetín (1/160), Huňáček Zdeněk, Nová 1220, Kojetín I-Město, 75201 Kojetín (1/160), Hýžová Ludmila, Spáčilova 3034/5, 76701 Kroměříž (2/480), Indráková Anna, Závodní 275, 75201 Kojetín (1/160), Ivan Jan, č. p. 207, Kojetín (1/320), Ivan Josef, č. p. 163, Kojetín (1/160), Ivan Vincenc, č. p. 163, 76811 Kyselovice (1/160), Ivanová Josefa, Olomoucká 291/291, 75201 Kojetín (1/160), Janků Pavlína, č. p. 10, Chuchelná (1/320), Jedlička Bruno, Tvorovská 540, Kojetín I-Město, 75201 Kojetín (1/160), Jež Ladislav, Vyškovská 391, Kojetín I-Město, 75201 Kojetín (1/160), Jež Leopold, Vyškovská /393, Kojetín (1/160), Junášek Milan, Tkalcovská 818, 68801 Uherský Brod (1/640), Junášek Vladimír Ing., Milady Horákové 1059/41, Nový Hradec Králové, 50006 Hradec Králové (1/640), Junášková Drahoslava, Jarní 382/26, Horní Kosov, 58601 Jihlava (1/640), Junášková Regina, Mikovcova 548/5, Vinohrady, 12000 Praha 2 (1/640), Juřen Josef (1/160), Kalovská Josefa, č. p. 727, Kojetín (1/160), Kaštilová Dana, Sladovní 691, Kojetín I-Město, 75201 Kojetín (1/160), Keller František, Palackého /378, Kojetín (1/160), Kočíčka František, Tyršova 90, 75201 Kojetín (1/160), Korzer Norbert, Polní 627, Kojetín I-Město, 75201 Kojetín (3/640), Košacký Robert, č. p. 188, 34545 Blížejev (1/320), Kotek Antonín, č. p. 230, Kojetín (1/160), Kotek Jan, č. p. 91, Kojetín (1/160), Kotek Jaroslav, Olomoucká 950, Kojetín I-Město, 75201 Kojetín (1/160), Kotek Vratislav, Olomoucká 302, Kojetín I-Město, 75201 Kojetín (1/160), Kotková Anežka, č. p. 172, Kojetín (1/160), Kotková Anežka, Sladovní 1244, Kojetín I-Město, 75201 Kojetín (1/640), Kotouč Jiří, Kroměřížská 173, Kojetín I-Město, 75201 Kojetín (1/320), Kousal Oldřich, č. p. 200, Kojetín (1/160), KOVODĚL, LIDOVÉ DRUŽSTVO KOVOZPRACUJÍCÍ V KOJETÍNĚ, adresa neznámá (1/160), Kozák Vladimír, Březinova 497/10, Karlín, 18600 Praha 8 (1/320), Krejsa Bohumil, Kojetín II-Popůvky 63, 75201 Kojetín (1/320), Kresslová Alena, Jižní XII 1218/4, Záběhlce, 14100 Praha 4 (1/320), Krumpochová Marie, Sladovní 461, Kojetín I-Město, 75201 Kojetín (1/160), Krybus Čeněk, Kroměřížská 165, Kojetín I-Město, 75201 Kojetín (1/160), Krybus František (1/160), Krybus Jindřich, Olomoucká /355, Kojetín (1/320), Krybus Matyáš, č. p. 246, 76811 Záříčí (1/960), Krybus Ondřej Ing., Vyškovská 395, Kojetín I-Město, 75201 Kojetín (1/960), Krybusová Johana, Olomoucká /355, Kojetín (1/320), Krybusová Lucie, č. p. 246, 76811 Záříčí (1/960), Krybusová Zuzana, Vyškovská 395, Kojetín I-Město, 75201 Kojetín (1/960), Křížková Marie, č. p. 3, 74273 Veřovice (3/2560), Kubešová Michaela, Jaselská 1324, Hranice I-Město, 75301 Hranice (1/320), Kubíková Pavla Ing., Kotkova 293/4, Přerov II-Předmostí, 75124 Přerov (1/320), Kucharčíková Františka, Sladovní 461, Kojetín I-Město, 75201



Kojetín (1/160), Kvas Zdeněk, Kroměřížská 175, Kojetín I-Město, 75201 Kojetín (1/80), Lambot Miroslav, Blanská 189, Kojetín I-Město, 75201 Kojetín (1/320), Lambotová Cecilia, Klementisova 842/2, Šála, Slovensko (1/160), Lambotová Jaroslava, Blanská 189, Kojetín I-Město, 75201 Kojetín (1/160), Lázeňský Antonín, č. p. 177, Kojetín (1/160), Macháček Josef, tř. Gen. Janouška 2555/27, Přerov I-Město, 75002 Přerov (1/160), Macho František, Emila Filly 822, 76811 Chropyně (2/320), Macho Vítězslav Ing., Nová 1218, Kojetín I-Město, 75201 Kojetín (2/320), Malovaná Marie (1/320), Malovaný František, Vyškovská /415, Kojetín (1/160), Malovaný František, Vyškovská 408, Kojetín (1/160), Marková Ludmila, Tyršova 1226, Kojetín I-Město, 75201 Kojetín (1/160), Matoušková Eva, Čsl. legií 1021, Kojetín I-Město, 75201 Kojetín (1/160), Město Kojetín, Masarykovo náměstí 20, Kojetín I-Město, 75201 Kojetín (1/160), Mikulenkova Jitka Ing., 3. pluku 4578/15, 76701 Kroměříž (3/320), Minařík Ferdinand, Olomoucká 299, 75201 Kojetín (1/160), Minařík František, č. p. 123, Kojetín (1/160), Minařík František, Palackého 375, Kojetín I-Město, 75201 Kojetín (1/160), Minařík Jaroslav, Vyškovská 1433, Kojetín I-Město, 75201 Kojetín (1/480), Minařík Josef, Ztracená /209, Kojetín (1/160), Minařík Miroslav, Sladovní 123, Kojetín I-Město, 75201 Kojetín (1/160), Minaříková Aloisie, Vyškovská /411, Kojetín (1/160), Minaříková Marie, Palackého 374, Kojetín I-Město, 75201 Kojetín (1/160), Mořická Ludmila (1/160), Mořický Jan, Kroměřížská 127, 75201 Kojetín (1/160), Mraček Jan, č. p. 166, Kojetín (1/320), Mraček Jan, ing. (1/1280), Mráček Antonín, Polská 1751/56, Vinohrady, 12000 Praha (1/640), Mráčková Mariána (1/160), Mráčková Marie, Polská 1751/56, Vinohrady, 12000 Praha (1/1280), "Nadační fond Josefy a Marie Mildnerových, faráře Františka Fučíka a Františky Bibrové", Komenského náměstí 48, Kojetín I-Město, 75201 Kojetín (1/160), Návrat Antonín, č. p. 213, Kojetín (1/160), Návratová Anna, Palackého 376, 75201 Kojetín (1/320), Němeček Antonín, Palackého 384, 75201 Kojetín (1/320), Němeček Jan, č. p. 142, Kojetín (1/160), Nováková Denisa, č. p. 2, 39143 Zhoř u Mladé Vožice (1/10240), Nožičková Jana, Soudní 1221, 75701 Valašské Meziříčí (1/2560), Nuc Jiří, nábř. Dr. Edvarda Beneše 2425/7, Přerov I-Město, 75002 Přerov (1/160), Nuc Vladimír, Olomoucká 297, Kojetín I-Město, 75201 Kojetín (1/160), Nuc Vladimír (1/320), Nucová Ludmila, Vyškovská /389, Kojetín (1/320), Nucová Marie (1/320), Olšanská Jana, č. p. 23, 76811 Kyselovice (1/160), SJM Olšanský Jiří Ing. a Olšanská Marie, č. p. 225, 75201 Měrovice nad Hanou (1/640), Opluštilová Ludmila, Svatopluka Čecha 698, Kojetín I-Město, 75201 Kojetín (1/160), Ořechovská Marie, Vyškovská /414, Kojetín (1/160), Ořechovská Marie, č. p. 373, Kojetín (1/160), Ořechovský František, Tyršova /88, Kojetín (2/160), Otáhal Květoslav, Na Loukách 19/15, 75119 Vlkoš (1/160), Palička Stanislav, náměstí Svobody 867, Kojetín I-Město, 75201 Kojetín (13/2560), Páralová Alena, Strmá 334, 67921 Černá Hora (1/160), Pecharová Marie, Nová 389, 78969 Postřelmov (1/320), Peprný Luděk, Ztracená 208, Kojetín I-Město, 75201 Kojetín (3/320), Peštuka František (1/320), Piskovská Jaroslava, Olomoucká 352, Kojetín I-Město, 75201 Kojetín (11/3200), Piskovská Lea, Nádražní 907, Kojetín I-Město, 75201 Kojetín (1/3200), Piskovská Marie, Palackého 370, Kojetín I-Město, 75201 Kojetín (1/320), Piskovský Josef, č. p. 409, Kojetín (1/80), Piskovský Robert MVDr., Svat. Čecha 546/24, Lipník nad Bečvou I-Město, 75131 Lipník nad Bečvou (1/128), Polášek Pavel, náměstí Republiky 1041, Kojetín I-Město, 75201 Kojetín (1/160), Pospíšil Richard, Jižní 1969, Hranice I-Město, 75301 Hranice (1/320), Přidal Zdeněk Ing., 30. dubna 404, 79826 Nezamyslice (1/640), Roubal Alois, č. p. 152, Kojetín (1/160), Rumpík Karel, č. p. 616, Kojetín (1/160), Rumplová Ludmila, Palackého 370, Kojetín I-Město, 75201 Kojetín (1/320), Sázal Rudolf, č. p. 193, Kojetín (1/160), Schiesser Jan Ing., Za Fořtem 872/31, Slivenec, 15400 Praha 5 (27/10240), Sehnálková Pavla, Štěrkoviště 1293, 76502 Otrokovice (1/160), Skácel Jan, Kojetín II-Popůvky 30, 75201 Kojetín (1/320), Sládeček Antonín, č. p. 150, Kojetín (1/160), Soldán Ladislav, Mlýnská 266, Kojetín I-Město, 75201 Kojetín (2/320), Soušková Marie, Kojetín (1/160), Steinerová Marcela, náměstí 14. října 1381/4, Smíchov, 15000 Praha 5 (1/3200), Sukupová Marie, Mlýnská 285, Kojetín I-Město, 75201 Kojetín (1/320), Svačina Oldřich, Dlouhá Ves 10, 79827 Vrchoslavice (1/160), Šigutová Milada Ing., Vyškovská 360, Kojetín I-Město, 75201 Kojetín (2/160), Šimková Iveta, Polní 384, Kojetín I-Město, 75201 Kojetín (1/320), Štábl Miloš, Hálkova 2925/13, Helenín, 58601 Jihlava (1/320), Šťastník Emanuel, Tržní náměstí 288, 75201 Kojetín (1/160), Šťastník Ferdinand (1/320), Šťastník Jan, Olomoucká /356, Kojetín (1/160), Šťastník Pavel, Olomoucká 354, Kojetín I-Město, 75201 Kojetín (1/160), Šťastník Pavel, Sadová 350, Kojetín I-Město, 75201 Kojetín (1/320), Šuhajová Tamara, Frýdecká 757/170, 73932 Vratimov (1/320), Teličková Marie, č. p. 125, Kojetín (1/320), Totová Jiřina, Paterson Road, New South Wales 2777, Springwood, Austrálie (7/3200), Trefil František, Padlých Hrdinů 932, Kojetín (1/160), Trefil František, Polní /585, Kojetín (1/160), Trefilová Armela, Podvalí 221, Kojetín I-Město, 75201 Kojetín (1/160), Trefilová Marie, Olomoucká /351, Kojetín (1/160), Uher František, Sladovní 289, Kojetín I-Město, 75201 Kojetín (7/640), Uher František, Nová 1214, Kojetín I-Město, 75201 Kojetín (1/160), Uher Jiří, Rožnovská 345, 74401 Frenštát pod Radhoštěm (1/160), Uher Miroslav, č. p. 80, 76323 Horní Lhota (1/160), Vaculíková Vojtěška, č. p. 17, 75101 Lobodice (1/320), Valová Miroslava, Komenského 329, 79351 Břidličná (3/1280), Vepřeková Olga, U Homolky 126/11, Motol, 15000 Praha 5 (1/320), Volánek Jaroslav, Dlouhá 366, 79351 Břidličná (1/1280), Vorlická Věra, Poštovní 734, Butovice, 74213 Studénka (1/320), Voždová Marie, Závodí 273, Kojetín I-Město, 75201 Kojetín (1/320), Výletová Zdenka (1/320), Zatloukalová Hana, Polní 384, Kojetín I-Město, 75201 Kojetín (1/320), Zavřel Břetislav, č. p. 17, 75201 Uhřetice (1/160), Zítka Pavel Ing., Dudíkova 956, Kojetín I-Město, 75201 Kojetín (1/160), Zukal František, Zahradní /231, Kojetín (1/160), Žák David, Birchlistrasse 36, 8173 Neerach, Švýcarská konfederace (1/160), Živný Antonín, Olomoucká 358, Kojetín (1/160), Státní pozemkový úřad, Husinecká 1024/11a, Žižkov, 13000 Praha 3 (11/320), Úřad pro zastupování státu ve věcech majetkových, Rašínovo nábřeží 390/42, Nové Město, 12800 Praha 2 (1/160)

Toto závazné stanovisko není povolením ke kácení dřevin, ale je vydáno pro účely stavby „**Modernizace trati Brno – Přerov, 5. stavba Kojetín-Přerov**“ pro účely územního řízení vedeného stavebním úřadem, pro jmenovanou stavbu dle přiložené projektové dokumentace, zhotovitel Moravia Consult Olomouc a.s., 17-078-231-PD z roku 2019.



Závazné stanovisko se vydává za těchto podmínek:

1. kácení dřevin (zapojeného porostu) je možno provést pouze v případě realizace výše uvedené stavby,
2. omezení doby kácení **na dobu vegetačního klidu** v souladu s ust. § 5 vyhlášky č. 189/2013 Sb., o ochraně dřevin a povolování jejich kácení, v platném znění, **o jediné** (pokud nelze splnit dobu vegetačního klidu) lze kácení dřevin provést po předchozí kontrole a písemném souhlasu ekologického dozoru stavby, (dále jen ekodozoru) i **v jinou dobu**.

### Odůvodnění:

Městský úřad Kojetín, odbor výstavby, ŽP a D obdržel dne 21.05.2020, č.j. MK 5490/2020-VŽPD, žádost o závazné stanovisko ke kácení dřevin rostoucích mimo les od žadatele, který ve své žádosti zdůvodňuje kácení dřevin s ohledem na provádění stavebních prací v souvislosti se stavbou „Modernizace trati Brno – Přerov, 5. stavba Kojetín – Přerov“, která řeší kompletní rekonstrukci infrastruktury trati Kojetín – Přerov, její zdvojkolejnění s maximální rychlostí 200 km/hod. Stavba začíná před žst. Kojetín v cca 72,1 stávajícího staničení, kde bude navazovat na stavbu „Modernizace trati Brno – Přerov, 4 Nezamyslice – Kojetín. Konec stavby plynule navazuje na již modernizovanou žst. Přerov v cca 88,04 km stávajícího staničení. Při realizaci záměru dojde k rozšíření drážního tělesa a k přebudování mostních objektů (včetně propustků). Zrušeny budou také všechny železniční přejezdy, které nahradí mimoúrovňové křížení. V souvislosti s rušením přejezdů je navržen také silniční obchvat Kojetína, který povede jihozápadně. Také bude nutná úprava některých přístupových cest. Menší přeložka trati je zamyšlena v oblouku u Přerova, v rámci zmenšení poloměru oblouku mezi Kojetínem a Chropyní (v chropynském luhu) a při změně směrového uspořádání odbočky trati na Kroměříž.

Jedná se o stavbu, která je ZUR Olomouckého kraje vedena jako veřejně prospěšná stavba. Předpokládaná **realizace stavby** je od roku **2024 do března 2027**.

Při posuzování předložené žádosti orgán ochrany přírody zvažoval závažnost důvodů k pokácení stromů a keřů po vyhodnocení funkčního a estetického významu dřevin. Vzhledem k místní znalosti terénu nebylo nařízeno místní šetření. Správnímu orgánu je známo, z jiných šetření, že z hlediska estetického se jedná o dřeviny rostoucí jednak jako solitéry, ale i zapojené porosty, a to vzhledem tomu, že některé dřeviny vzrostly náletem, nebyly udržované, a tak došlo k jejich vzájemnému propojení. Z hlediska funkčního solitéry i zapojené porosty v současné době tvoří doprovodnou zeleň v blízkosti stávající železniční tratě. Dřeviny plní funkci proti prachu, hluku, produkují kyslík, jsou biotopem pro živočichy. Vzhledem k zanedbané údržbě jsou dřeviny prochlé a přerostlé. Hlavním důvodem jejich odstranění je to, že rostou na pozemcích plánované rekonstrukce železniční infrastruktury Kojetín – Přerov.

Z těchto důvodů a aktuálnímu stavu dřevin lze konstatovat, že funkční i estetický význam stromů a keřů je velmi nízký. Vzhledem k výše uvedenému orgán ochrany přírody udělil souhlas s kácením dřevin. Vzhledem k tomu, že pokácením výše uvedených dřevin nedojde k ekologické újmě, nebyla uložena náhradní výsadba dřevin.

S ohledem na skutečnost, že se jedná o veřejně prospěšnou stavbu, dle ZUR Olomouckého kraje a v souladu s § 4, vyhl. č. 189/2013 Sb., MŽP o ochraně dřevin a povolování jejich kácení, ve znění pozdějších předpisů, bylo závazné stanovisko vydáno bez souhlasů vlastníků pozemků, ke kácení dřevin.

Podmínky, které byly uloženy v tomto závazném stanovisku jsou z těchto důvodů:

- č. 1 pokud by v budoucnu nebyla z nějakých důvodů realizována stavba „Modernizace trati Brno – Přerov, 5. stavba Kojetín-Přerov“, je kácení dřevin bezúčelné a z hlediska ochrany přírody a celkového vlivu na krajinu a její ráz, bude přínosnější dřeviny ponechat a provádět na nich řádnou údržbu,
- č. 2 podmínka časového omezení je stanovena proto, aby nedocházelo k nadměrnému mechanickému poškození dalších složek životního prostředí při kácení dřevin a odvozu dřevní hmoty a zejména respektuje i jiné zájmy ochrany přírody, především ochranu hnízdicích ptáků. Z těchto důvodů správní orgán



- preferuje, provádět kácení dřevin **převážně v době vegetačního klidu**. Obdobím vegetačního klidu se rozumí v souladu s vyhláškou č. 189/2013 Sb., o ochraně dřevin a povolování jejich kácení, v platném znění, období přirozeného útlumu fyziologických a ekologických funkcí dřeviny. Obvykle je za období vegetačního klidu považováno období přibližně mezi říjnem a březnem následujícího roku. Vzhledem k tomu, že se bude jednat o rozsáhlou liniovou stavbu, byla pro zhotovitele dána možnost **ojediněle, pokud ze závažných důvodů**, nebude možné splnit dobu vegetačního klidu, provést kácení dřevin **i v jinou dobu**, za předpokladu kontroly a písemného souhlasu ekodozoru stavby.

### Poučení

Podle ust. § 149 správního řádu není závazné stanovisko samostatným rozhodnutím a nelze se proti němu odvolat. Obsah závazného stanoviska je závazný pro výrokovou část rozhodnutí vydaného podle zvláštních předpisů.

Proti obsahu závazného stanoviska se lze odvolat v rámci odvolání proti rozhodnutí stavebního úřadu.

**MĚSTSKÝ ÚŘAD KOJETÍN**

okres Přerov

12



Eliška Izsová  
referent odboru VŽPD

### Rozdělovník:

žadatel:

Ecological Consulting a.s., Legionářská 1085/8, 779 00 Olomouc

na vědomí:

MěÚ, odbor výstavby, ŽP a D, Masarykovo náměstí 20, 752 01 Kojetín

„Stromy pro budoucnost o.s.“, Husova č.p. 722, Kojetín I-Město, 75201 Kojetín



Č. j. MK6489/2020-VŽPD/lzs  
Spis č. 912/2020  
Vaše zn.

Dle rozdělovníku

Vyřizuje Eliška Izsová  
Tel. 581277471  
E-mail e.izsova@radnice.kojetin.cz  
Datum 12.06.2020

## ZÁVAZNÉ STANOVISKO

Městský úřad Kojetín, odbor výstavby, životního prostředí a dopravy, jako orgán příslušný dle ustanovení § 7 odst. 2, § 61 odst. 1 písm. a) a § 109 odst. 3 písm. b) zákona č. 128/2000 Sb. o obcích, ve znění pozdějších předpisů a podle ust. § 75 odst. 1 písm. a) § 76 odst. 1 písm.

a) zákona č. 114/1992 Sb., o ochraně přírody a krajiny ve znění pozdějších předpisů (dále jen zákona č. 114/1992 Sb.) a jako věcně a místně příslušný orgán ochrany přírody podle ustanovení § 10, 11 zák. č. 500/2004 Sb., správního řádu, ve znění pozdějších předpisů (dále jen správního řádu), na základě žádosti ze dne 21.05.2020 MK 5490/2020-VŽPD **Správy železniční dopravní cesty, státní organizace**, IČ 70994234, Dlážděná 1003/7, 110 00 Praha 1, Nové město, **Stavební správa východ**, Nerudova 1 772 58 Olomouc – organizační jednotka, v zastoupení **Moravia Consult Olomouc a.s.**, IČ 646 10 357, Legionářská 1085/8, 779 00 Olomouc. základě plné moci ze dne 11. října 2017, kterou zastupuje společnost **Ecological Consulting a.s.**, IČ 25873962, Legionářská 1085/8, 779 00 Olomouc na základě plné moci ze dne 01.06.2020 (dále jen žadatel)

**vydává**

jako dotčený orgán v souladu s ust. § 4 odst. 2 písm. a) zákona č. 183/2006 Sb., o územním plánování a stavebního řádu, ve znění pozdějších předpisů (dále jen „stavební zákon“), s ust. § 149 odst. 1 správního řádu, podle ust. § 8 odst. 6 a § 9 odst. 1 zákona toto závazné stanovisko: zák. 114/1992 Sb.

**uděluje souhlas**

ke kácení níže uvedených dřevin rostoucích na pozemcích v k.ú. **Kojetín, na území lokality NATURA 2000, v evropsky významné lokalitě Morava – Chropyňský luh CZ 0714085**

### Stromy

Číslo na mapě	Taxon		Obvod kmene					Parcelní číslo	Vlastník	Katastrální území
	Latinský název	Český název	1	2	3	4	5			
156	<i>Salix sp.</i>	vrba	207					5784/2	Česká republika, Správa železniční dopravní cesty, státní organizace, Dlážděná 1003/7, Nové Město, 11000 Praha 1	Kojetín



157	<i>Salix sp.+</i>	vrba	267					5784/2	Česká republika, Správa železniční dopravní cesty, státní organizace, Dlážděná 1003/7, Nové Město, 11000 Praha 1	Kojetín
158	<i>Salix sp.</i>	vrba	116					5784/2	Česká republika, Správa železniční dopravní cesty, státní organizace, Dlážděná 1003/7, Nové Město, 11000 Praha 1	Kojetín
159	<i>Salix sp.*</i>	vrba	88	75				5784/2	Česká republika, Správa železniční dopravní cesty, státní organizace, Dlážděná 1003/7, Nové Město, 11000 Praha 1	Kojetín
160	<i>Salix sp.</i>	vrba	138					5784/2	Česká republika, Správa železniční dopravní cesty, státní organizace, Dlážděná 1003/7, Nové Město, 11000 Praha 1	Kojetín
161	<i>Salix sp.+</i>	vrba	314+					5784/2	Česká republika, Správa železniční dopravní cesty, státní organizace, Dlážděná 1003/7, Nové Město, 11000 Praha 1	Kojetín
162	<i>Salix sp.+</i>	vrba	314+					5784/2	Česká republika, Správa železniční dopravní cesty, státní organizace, Dlážděná 1003/7, Nové Město, 11000 Praha 1	Kojetín
163	<i>Salix sp.+</i>	vrba	314+					5784/2	Česká republika,	Kojetín



									Správa železniční dopravní cesty, státní organizace, Dlážděná 1003/7, Nové Město, 11000 Praha 1	
164	<i>Salix sp.*</i>	vrba	100	82	82			5784/2	Česká republika, Správa železniční dopravní cesty, státní organizace, Dlážděná 1003/7, Nové Město, 11000 Praha 1	Kojetín
165	<i>Fraxinus sp.</i>	jasan	107					5784/2	Česká republika, Správa železniční dopravní cesty, státní organizace, Dlážděná 1003/7, Nové Město, 11000 Praha 1	Kojetín
166	<i>Fraxinus excelsior</i>	jasan ztepilý	104					5784/2	Česká republika, Správa železniční dopravní cesty, státní organizace, Dlážděná 1003/7, Nové Město, 11000 Praha 1	Kojetín
167	<i>Salix sp.+</i>	vrba	314+					5784/2	Česká republika, Správa železniční dopravní cesty, státní organizace, Dlážděná 1003/7, Nové Město, 11000 Praha 1	Kojetín
168	<i>Salix sp.+</i>	vrba	283					5784/2	Česká republika, Správa železniční dopravní cesty, státní organizace, Dlážděná 1003/7, Nové Město, 11000 Praha 1	Kojetín
169	<i>Salix sp.</i>	vrba	97					5784/2	Česká republika, Správa železniční	Kojetín



									dopravní cesty, státní organizace, Dlážděná 1003/7, Nové Město, 11000 Praha 1	
170	<i>Salix sp.</i>	vrba	82					5784/2	Česká republika, Správa železniční dopravní cesty, státní organizace, Dlážděná 1003/7, Nové Město, 11000 Praha 1	Kojetín
171	<i>Salix sp.</i>	vrba	138					5784/2	Česká republika, Správa železniční dopravní cesty, státní organizace, Dlážděná 1003/7, Nové Město, 11000 Praha 1	Kojetín
172	<i>Salix sp.+</i>	vrba	242					5784/2	Česká republika, Správa železniční dopravní cesty, státní organizace, Dlážděná 1003/7, Nové Město, 11000 Praha 1	Kojetín
173	<i>Salix sp.</i>	vrba	110					5784/2	Česká republika, Správa železniční dopravní cesty, státní organizace, Dlážděná 1003/7, Nové Město, 11000 Praha 1	Kojetín
174	<i>Salix sp.</i>	vrba	104					5784/2	Česká republika, Správa železniční dopravní cesty, státní organizace, Dlážděná 1003/7, Nové Město, 11000 Praha 1	Kojetín
175	<i>Salix sp.</i>	vrba	107					5784/2	Česká republika, Správa železniční dopravní cesty, státní	Kojetín



									organizace, Dlážděná 1003/7, Nové Město, 11000 Praha 1	
176	<i>Salix sp.</i>	vrba	82					5784/2	Česká republika, Správa železniční dopravní cesty, státní organizace, Dlážděná 1003/7, Nové Město, 11000 Praha 1	Kojetín
177	<i>Salix sp.+</i>	vrba	314+					5784/2	Česká republika, Správa železniční dopravní cesty, státní organizace, Dlážděná 1003/7, Nové Město, 11000 Praha 1	Kojetín
178	<i>Salix sp.</i>	vrba	132					5784/2	Česká republika, Správa železniční dopravní cesty, státní organizace, Dlážděná 1003/7, Nové Město, 11000 Praha 1	Kojetín
179	<i>Salix sp.+</i>	vrba	314+					5784/2	Česká republika, Správa železniční dopravní cesty, státní organizace, Dlážděná 1003/7, Nové Město, 11000 Praha 1	Kojetín
180	<i>Fraxinus excelsior</i>	jasan ztepilý	113					5784/2	Česká republika, Správa železniční dopravní cesty, státní organizace, Dlážděná 1003/7, Nové Město, 11000 Praha 1	Kojetín
203	<i>Quercus sp.</i>	dub	144					6118/1	Město Kojetín, Masarykovo náměstí 20, Kojetín I- Město, 75201 Kojetín	Kojetín
204	<i>Quercus sp.</i>	dub	113					5784/2	Česká republika,	Kojetín



									Správa železniční dopravní cesty, státní organizace, Dlážděná 1003/7, Nové Město, 11000 Praha 1	
205	<i>Salix sp.+</i>	vrba	314+					5784/2	Česká republika, Správa železniční dopravní cesty, státní organizace, Dlážděná 1003/7, Nové Město, 11000 Praha 1	Kojetín
206	<i>Salix sp.+</i>	vrba	314+					5784/2	Česká republika, Správa železniční dopravní cesty, státní organizace, Dlážděná 1003/7, Nové Město, 11000 Praha 1	Kojetín
207	<i>Salix sp.</i>	vrba	91					5784/2	Česká republika, Správa železniční dopravní cesty, státní organizace, Dlážděná 1003/7, Nové Město, 11000 Praha 1	Kojetín
208	<i>Salix sp.*</i>	vrba	122	82	75			5784/2	Česká republika, Správa železniční dopravní cesty, státní organizace, Dlážděná 1003/7, Nové Město, 11000 Praha 1	Kojetín
209	<i>Salix sp.*</i>	vrba	113	91				5784/2	Česká republika, Správa železniční dopravní cesty, státní organizace, Dlážděná 1003/7, Nové Město, 11000 Praha 1	Kojetín
210	<i>Salix sp.</i>	vrba	100					5784/2	Česká republika, Správa železniční	Kojetín



									dopravní cesty, státní organizace, Dlážděná 1003/7, Nové Město, 11000 Praha 1	
211	<i>Salix sp.*</i>	vrba	100	82				5784/2	Česká republika, Správa železniční dopravní cesty, státní organizace, Dlážděná 1003/7, Nové Město, 11000 Praha 1	Kojetín
212	<i>Salix sp.</i>	vrba	85					5784/2	Česká republika, Správa železniční dopravní cesty, státní organizace, Dlážděná 1003/7, Nové Město, 11000 Praha 1	Kojetín
213	<i>Salix sp.</i>	vrba	82					5784/2	Česká republika, Správa železniční dopravní cesty, státní organizace, Dlážděná 1003/7, Nové Město, 11000 Praha 1	Kojetín
214	<i>Salix sp.</i>	vrba	94					5784/2	Česká republika, Správa železniční dopravní cesty, státní organizace, Dlážděná 1003/7, Nové Město, 11000 Praha 1	Kojetín
215	<i>Salix sp.*</i>	vrba	94	88	82	69		5784/2	Česká republika, Správa železniční dopravní cesty, státní organizace, Dlážděná 1003/7, Nové Město, 11000 Praha 1	Kojetín
216	<i>Quercus sp.</i>	dub	100					5784/2	Česká republika, Správa železniční dopravní cesty, státní	Kojetín



									organizace, Dlážděná 1003/7, Nové Město, 11000 Praha 1	
217	<i>Salix sp.</i>	vrba	107					5784/2	Česká republika, Správa železniční dopravní cesty, státní organizace, Dlážděná 1003/7, Nové Město, 11000 Praha 1	Kojetín
218	<i>Salix sp.+</i>	vrba	314+					5784/2	Česká republika, Správa železniční dopravní cesty, státní organizace, Dlážděná 1003/7, Nové Město, 11000 Praha 1	Kojetín
219	<i>Salix sp.</i>	vrba	107					5784/2	Česká republika, Správa železniční dopravní cesty, státní organizace, Dlážděná 1003/7, Nové Město, 11000 Praha 1	Kojetín
220	<i>Salix sp.+</i>	vrba	314+					5784/2	Česká republika, Správa železniční dopravní cesty, státní organizace, Dlážděná 1003/7, Nové Město, 11000 Praha 1	Kojetín
221	<i>Salix sp.</i>	vrba	157					5784/2	Česká republika, Správa železniční dopravní cesty, státní organizace, Dlážděná 1003/7, Nové Město, 11000 Praha 1	Kojetín
222	<i>Salix sp.*</i>	vrba	107	104				5784/2	Česká republika, Správa železniční dopravní cesty, státní organizace, Dlážděná	Kojetín



									1003/7, Nové Město, 11000 Praha 1	
223	<i>Salix sp.*</i>	vrba	107	107				5784/2	Česká republika, Správa železniční dopravní cesty, státní organizace, Dlážděná 1003/7, Nové Město, 11000 Praha 1	Kojetín
224	<i>Salix sp.</i>	vrba	135					5784/2	Česká republika, Správa železniční dopravní cesty, státní organizace, Dlážděná 1003/7, Nové Město, 11000 Praha 1	Kojetín
225	<i>Salix sp.</i>	vrba	122					5784/2	Česká republika, Správa železniční dopravní cesty, státní organizace, Dlážděná 1003/7, Nové Město, 11000 Praha 1	Kojetín
226	<i>Salix sp.</i>	vrba	113					5784/2	Česká republika, Správa železniční dopravní cesty, státní organizace, Dlážděná 1003/7, Nové Město, 11000 Praha 1	Kojetín
227	<i>Salix sp.</i>	vrba	100					5784/2	Česká republika, Správa železniční dopravní cesty, státní organizace, Dlážděná 1003/7, Nové Město, 11000 Praha 1	Kojetín
228	<i>Salix sp.*</i>	vrba	107	91				5784/2	Česká republika, Správa železniční dopravní cesty, státní organizace, Dlážděná 1003/7, Nové Město, 11000 Praha 1	Kojetín



									Praha 1	
229	<i>Salix sp.</i>	vrba	182					5784/2	Česká republika, Správa železniční dopravní cesty, státní organizace, Dlážděná 1003/7, Nové Město, 11000 Praha 1	Kojetín
230	<i>Salix sp. +</i>	vrba	314+					5784/2	Česká republika, Správa železniční dopravní cesty, státní organizace, Dlážděná 1003/7, Nové Město, 11000 Praha 1	Kojetín
231	<i>Salix sp. +</i>	vrba	314+					5784/2	Česká republika, Správa železniční dopravní cesty, státní organizace, Dlážděná 1003/7, Nové Město, 11000 Praha 1	Kojetín
232	<i>Salix sp. +</i>	vrba	314+					5784/2	Česká republika, Správa železniční dopravní cesty, státní organizace, Dlážděná 1003/7, Nové Město, 11000 Praha 1	Kojetín
233	<i>Salix sp. +</i>	vrba	314+					5784/2	Česká republika, Správa železniční dopravní cesty, státní organizace, Dlážděná 1003/7, Nové Město, 11000 Praha 1	Kojetín
234	<i>Salix sp. +</i>	vrba	314+					5784/2	Česká republika, Správa železniční dopravní cesty, státní organizace, Dlážděná 1003/7, Nové Město, 11000 Praha 1	Kojetín



235	<i>Salix sp. +</i>	vrba	314+					5784/2	Česká republika, Správa železniční dopravní cesty, státní organizace, Dlážděná 1003/7, Nové Město, 11000 Praha 1	Kojetín
236	<i>Salix sp. +</i>	vrba	314+					5784/2	Česká republika, Správa železniční dopravní cesty, státní organizace, Dlážděná 1003/7, Nové Město, 11000 Praha 1	Kojetín
237	<i>Salix sp. +</i>	vrba	301					5784/2	Česká republika, Správa železniční dopravní cesty, státní organizace, Dlážděná 1003/7, Nové Město, 11000 Praha 1	Kojetín
238	<i>Salix sp. +</i>	vrba	314+					5784/2	Česká republika, Správa železniční dopravní cesty, státní organizace, Dlážděná 1003/7, Nové Město, 11000 Praha 1	Kojetín
239	<i>Salix sp. +</i>	vrba	289					5784/2	Česká republika, Správa železniční dopravní cesty, státní organizace, Dlážděná 1003/7, Nové Město, 11000 Praha 1	Kojetín
705	<i>Acer sp.</i>	javor	160					6012/78	Vrana Zdeněk, Polní 126, Kojetín I- Město, 75201 Kojetín	Kojetín
706	<i>Fraxinus excelsior</i>	jasan ztepilý	88					4710/1	Vrana Zdeněk, Polní 126, Kojetín I- Město, 75201 Kojetín	Kojetín
707	<i>Fraxinus excelsior</i>	jasan ztepilý	82					4710/1	Vrana Zdeněk, Polní 126, Kojetín I-	Kojetín



									Město, 75201 Kojetín	
708	<i>Fraxinus excelsior</i>	jasan ztepilý	100					4710/1	Vrana Zdeněk, Polní 126, Kojetín I- Město, 75201 Kojetín	Kojetín
709	<i>Fraxinus excelsior</i>	jasan ztepilý	107					4710/1	Vrana Zdeněk, Polní 126, Kojetín I- Město, 75201 Kojetín	Kojetín
710	<i>Fraxinus excelsior</i>	jasan ztepilý	185					4710/1	Vrana Zdeněk, Polní 126, Kojetín I- Město, 75201 Kojetín	Kojetín
711	<i>Fraxinus excelsior</i>	jasan ztepilý	188					4710/1	Vrana Zdeněk, Polní 126, Kojetín I- Město, 75201 Kojetín	Kojetín
712	<i>Fraxinus excelsior</i>	jasan ztepilý	182					4710/1	Vrana Zdeněk, Polní 126, Kojetín I- Město, 75201 Kojetín	Kojetín
713	<i>Quercus sp.</i>	dub	198					4710/3	Minařík Jaroslav, Vyškovská 1433, Kojetín I- Město, 75201 Kojetín	Kojetín
714	<i>Fraxinus excelsior</i>	jasan ztepilý	88					4710/3	Minařík Jaroslav, Vyškovská 1433, Kojetín I- Město, 75201 Kojetín	Kojetín
715	<i>Tilia sp.</i>	lípa	100					4710/3	Minařík Jaroslav, Vyškovská 1433, Kojetín I- Město, 75201 Kojetín	Kojetín
716	<i>Tilia sp.</i>	lípa	85					4710/39	Město Kojetín, Masarykovo náměstí 20, Kojetín I- Město, 75201 Kojetín	Kojetín
717	<i>Quercus sp.</i>	dub	386					4710/3	Minařík Jaroslav, Vyškovská 1433, Kojetín I- Město, 75201 Kojetín	Kojetín
718	<i>Quercus sp.</i>	dub	327					4710/3	Minařík Jaroslav, Vyškovská 1433, Kojetín I- Město, 75201 Kojetín	Kojetín
719	<i>Tilia sp.</i>	lípa	132					4710/3	Minařík Jaroslav, Vyškovská 1433, Kojetín I- Město, 75201	Kojetín



									Kojetín	
720	<i>Fraxinus excelsior</i>	jasan ztepilý	97					4710/5	Nuc Jiří, nábř. Dr. Edvarda Beneše 2425/7, Přerov I-Město, 75002 Přerov	Kojetín
721	<i>Salix sp.</i>	vrba	273					4710/39	Město Kojetín, Masarykovo náměstí 20, Kojetín I-Město, 75201 Kojetín	Kojetín
722	<i>Fraxinus excelsior</i>	jasan ztepilý	104					4710/39	Město Kojetín, Masarykovo náměstí 20, Kojetín I-Město, 75201 Kojetín	Kojetín
723	<i>Fraxinus excelsior*</i>	jasan ztepilý	100	72				4710/5	Nuc Jiří, nábř. Dr. Edvarda Beneše 2425/7, Přerov I-Město, 75002 Přerov	Kojetín
724	<i>Fraxinus excelsior</i>	jasan ztepilý	119					4710/39	Město Kojetín, Masarykovo náměstí 20, Kojetín I-Město, 75201 Kojetín	Kojetín
725	<i>Fraxinus excelsior</i>	jasan ztepilý	182					4710/6	Formánková Ludmila, Křenovská 100, Kojetín I-Město, 75201 Kojetín	Kojetín
726	<i>Fraxinus excelsior</i>	jasan ztepilý	242					4710/39	Město Kojetín, Masarykovo náměstí 20, Kojetín I-Město, 75201 Kojetín	Kojetín
727	<i>Fraxinus excelsior</i>	jasan ztepilý	135					4710/39	Město Kojetín, Masarykovo náměstí 20, Kojetín I-Město, 75201 Kojetín	Kojetín
728	<i>Fraxinus excelsior</i>	jasan ztepilý	97					4710/6	Formánková Ludmila, Křenovská 100, Kojetín I-Město, 75201 Kojetín	Kojetín
729	<i>Fraxinus excelsior</i>	jasan ztepilý	301					4710/6	Formánková Ludmila, Křenovská 100, Kojetín I-Město, 75201 Kojetín	Kojetín
730	<i>Fraxinus excelsior</i>	jasan ztepilý	113					4710/39	Město Kojetín, Masarykovo náměstí 20, Kojetín I-Město, 75201 Kojetín	Kojetín



731	<i>Fraxinus excelsior</i>	jasan ztepilý	166					4710/4	Formánková Ludmila, Křenovská 100, Kojetín I-Město, 75201 Kojetín	Kojetín
732	<i>Fraxinus excelsior</i>	jasan ztepilý	166					4710/4	Formánková Ludmila, Křenovská 100, Kojetín I-Město, 75201 Kojetín	Kojetín
733	<i>Quercus sp.</i>	dub	402					4710/4	Formánková Ludmila, Křenovská 100, Kojetín I-Město, 75201 Kojetín	Kojetín
734	<i>Fraxinus excelsior</i>	jasan ztepilý	110					4710/8	Agro - družstvo MORAVA, Komenského náměstí 1052, Kojetín I-Město, 75201 Kojetín (3/4), SJM Minařík Jiří Ing. a Minaříková Ladislava, Vyškovská 411, Kojetín I-Město, 75201 Kojetín (1/4)	Kojetín
735	<i>Fraxinus excelsior</i>	jasan ztepilý	204					4710/8	Agro - družstvo MORAVA, Komenského náměstí 1052, Kojetín I-Město, 75201 Kojetín (3/4), SJM Minařík Jiří Ing. a Minaříková Ladislava, Vyškovská 411, Kojetín I-Město, 75201 Kojetín (1/4)	Kojetín
736	<i>Fraxinus excelsior</i>	jasan ztepilý	144					4710/8	Agro - družstvo MORAVA, Komenského náměstí 1052, Kojetín I-Město, 75201 Kojetín (3/4), SJM Minařík Jiří Ing. a Minaříková Ladislava, Vyškovská 411, Kojetín I-Město, 75201 Kojetín (1/4)	Kojetín
737	<i>Quercus sp.</i>	dub	367					4755/41	Agro - družstvo MORAVA, Komenského náměstí 1052, Kojetín I-	Kojetín



									Město, 75201 Kojetín (3/4), SJM Minařík Jiří Ing. a Minaříková Ladislava, Vyškovská 411, Kojetín I- Město, 75201 Kojetín (1/4)	
738	<i>Salix sp.</i>	vrba	201					4710/12	Agro - družstvo MORAVA, Komenského náměstí 1052, Kojetín I- Město, 75201 Kojetín (3/4), SJM Minařík Jiří Ing. a Minaříková Ladislava, Vyškovská 411, Kojetín I- Město, 75201 Kojetín (1/4)	Kojetín
739	<i>Fraxinus excelsior</i>	jasan ztepilý	223					4710/39	Město Kojetín, Masarykovo náměstí 20, Kojetín I- Město, 75201 Kojetín	Kojetín
740	<i>Fraxinus excelsior</i>	jasan ztepilý	107					4710/39	Město Kojetín, Masarykovo náměstí 20, Kojetín I- Město, 75201 Kojetín	Kojetín
741	<i>Quercus sp.</i>	dub	361					4710/39	Město Kojetín, Masarykovo náměstí 20, Kojetín I- Město, 75201 Kojetín	Kojetín
742	<i>Fraxinus excelsior*</i>	jasan ztepilý	82	79				4710/39	Město Kojetín, Masarykovo náměstí 20, Kojetín I- Město, 75201 Kojetín	Kojetín
743	<i>Tilia sp.*</i>	lípa	104	94	53	38	38	4710/39	Město Kojetín, Masarykovo náměstí 20, Kojetín I- Město, 75201 Kojetín	Kojetín
744	<i>Fraxinus excelsior</i>	jasan ztepilý	116					4710/10	Minařík Jaroslav, Vyškovská 1433, Kojetín I- Město, 75201 Kojetín	Kojetín
745	<i>Fraxinus excelsior</i>	jasan ztepilý	88					4710/10	Minařík Jaroslav, Vyškovská 1433, Kojetín I- Město, 75201 Kojetín	Kojetín
746	<i>Fraxinus</i>	jasan	157					4755/44	Drbal Karel,	Kojetín



	<i>excelsior</i>	ztepilý							Závodí 650, Kojetín I- Město, 75201 Kojetín	
747	<i>Fraxinus excelsior</i>	jasan ztepilý	85					4755/44	Drbal Karel, Závodí 650, Kojetín I- Město, 75201 Kojetín	Kojetín
748	<i>Quercus sp.</i>	dub	267					4755/44	Drbal Karel, Závodí 650, Kojetín I- Město, 75201 Kojetín	Kojetín
749	<i>Fraxinus excelsior</i>	jasan ztepilý	113					4755/44	Drbal Karel, Závodí 650, Kojetín I- Město, 75201 Kojetín	Kojetín
750	<i>Quercus sp.</i>	dub	107					4755/44	Drbal Karel, Závodí 650, Kojetín I- Město, 75201 Kojetín	Kojetín
751	<i>Quercus sp.</i>	dub	358					4755/44	Drbal Karel, Závodí 650, Kojetín I- Město, 75201 Kojetín	Kojetín
752	<i>Salix sp.*</i>	vrba	107	57	47			4755/100	Hrabal Antonín, č. p. 11, 75201 Uhřetice	Kojetín
753	<i>Fraxinus excelsior*</i>	jasan ztepilý	223	195				4710/13	Hrabal Antonín, č. p. 11, 75201 Uhřetice	Kojetín
754	<i>Fraxinus excelsior</i>	jasan ztepilý	135					4710/13	Hrabal Antonín, č. p. 11, 75201 Uhřetice	Kojetín
755	<i>Fraxinus excelsior</i>	jasan ztepilý	113					4710/13	Hrabal Antonín, č. p. 11, 75201 Uhřetice	Kojetín
756	<i>Fraxinus excelsior</i>	jasan ztepilý	119					4710/13	Hrabal Antonín, č. p. 11, 75201 Uhřetice	Kojetín
757	<i>Fraxinus excelsior*</i>	jasan ztepilý	107	104	69			4710/13	Hrabal Antonín, č. p. 11, 75201 Uhřetice	Kojetín
758	<i>Fraxinus excelsior</i>	jasan ztepilý	279					4710/14	Složil Alois, Pod Rozhlednou 1810, 76001 Zlín (1/3), Složil František, Tržní náměstí 287, Kojetín I- Město, 75201 Kojetín (1/3), Složil Pavel, Družstevní 1305, Kojetín I- Město, 75201	Kojetín



									Kojetín (1/3)	
759	<i>Fraxinus excelsior</i>	jasan ztepilý	185					4710/14	Složil Alois, Pod Rozhlednou 1810, 76001 Zlín (1/3), Složil František, Tržní náměstí 287, Kojetín I-Město, 75201 Kojetín (1/3), Složil Pavel, Družstevní 1305, Kojetín I-Město, 75201 Kojetín (1/3)	Kojetín
760	<i>Salix sp.*</i>	vrba	110	79	75	63		4710/14	Složil Alois, Pod Rozhlednou 1810, 76001 Zlín (1/3), Složil František, Tržní náměstí 287, Kojetín I-Město, 75201 Kojetín (1/3), Složil Pavel, Družstevní 1305, Kojetín I-Město, 75201 Kojetín (1/3)	Kojetín
761	<i>Fraxinus excelsior</i>	jasan ztepilý	104					4710/14	Složil Alois, Pod Rozhlednou 1810, 76001 Zlín (1/3), Složil František, Tržní náměstí 287, Kojetín I-Město, 75201 Kojetín (1/3), Složil Pavel, Družstevní 1305, Kojetín I-Město, 75201 Kojetín (1/3)	Kojetín
762	<i>Fraxinus excelsior</i>	jasan ztepilý	173					4710/14	Složil Alois, Pod Rozhlednou 1810, 76001 Zlín (1/3), Složil František, Tržní náměstí 287, Kojetín I-Město, 75201 Kojetín (1/3), Složil Pavel, Družstevní 1305, Kojetín I-Město, 75201 Kojetín (1/3)	Kojetín
763	<i>Fraxinus excelsior</i>	jasan ztepilý	129					4710/14	Složil Alois, Pod Rozhlednou	Kojetín



									1810, 76001 Zlín (1/3), Složil František, Tržní náměstí 287, Kojetín I- Město, 75201 Kojetín (1/3), Složil Pavel, Družstevní 1305, Kojetín I- Město, 75201 Kojetín (1/3)	
764	<i>Fraxinus excelsior*</i>	jasan ztepilý	107	104				4710/14	Složil Alois, Pod Rozhlednou 1810, 76001 Zlín (1/3), Složil František, Tržní náměstí 287, Kojetín I- Město, 75201 Kojetín (1/3), Složil Pavel, Družstevní 1305, Kojetín I- Město, 75201 Kojetín (1/3)	Kojetín
765	<i>Fraxinus excelsior</i>	jasan ztepilý	151					4710/14	Složil Alois, Pod Rozhlednou 1810, 76001 Zlín (1/3), Složil František, Tržní náměstí 287, Kojetín I- Město, 75201 Kojetín (1/3), Složil Pavel, Družstevní 1305, Kojetín I- Město, 75201 Kojetín (1/3)	Kojetín
766	<i>Quercus sp.</i>	dub	292					4710/14	Složil Alois, Pod Rozhlednou 1810, 76001 Zlín (1/3), Složil František, Tržní náměstí 287, Kojetín I- Město, 75201 Kojetín (1/3), Složil Pavel, Družstevní 1305, Kojetín I- Město, 75201 Kojetín (1/3)	Kojetín
767	<i>Fraxinus excelsior</i>	jasan ztepilý	144					4710/14	Složil Alois, Pod Rozhlednou 1810, 76001 Zlín (1/3), Složil František,	Kojetín



									Tržní náměstí 287, Kojetín I- Město, 75201 Kojetín (1/3), Složil Pavel, Družstevní 1305, Kojetín I- Město, 75201 Kojetín (1/3)	
768	<i>Quercus sp.</i>	dub	380					4710/14	Složil Alois, Pod Rozhlednou 1810, 76001 Zlín (1/3), Složil František, Tržní náměstí 287, Kojetín I- Město, 75201 Kojetín (1/3), Složil Pavel, Družstevní 1305, Kojetín I- Město, 75201 Kojetín (1/3)	Kojetín
769	<i>Fraxinus excelsior</i>	jasan ztepilý	144					4710/15	Minařík Miroslav, Sladovní 123, Kojetín I- Město, 75201 Kojetín (1/4), Steinerová Marcela, náměstí 14. října 1381/4, Smíchov, 15000 Praha 5 (1/2), Vysloužilová Františka, Křenovská 307, Kojetín I- Město, 75201 Kojetín (1/4)	Kojetín
770	<i>Quercus sp.</i>	dub	232					4710/16	Piskovský Robert MVDr., Svat. Čecha 546/24, Lipník nad Bečvou I- Město, 75131 Lipník nad Bečvou (4/5), Totová Jiřina, Paterson Road, New South Wales 2777, Springwood, Austrálie (1/5)	Kojetín
771	<i>Quercus sp.</i>	dub	236					4710/16	Piskovský Robert MVDr., Svat. Čecha 546/24, Lipník nad Bečvou I- Město, 75131 Lipník nad Bečvou (4/5), Totová Jiřina,	Kojetín



									Paterson Road, New South Wales 2777, Springwood, Austrálie (1/5)	
772	<i>Fraxinus excelsior</i>	jasan ztepilý	170					4755/107	Piskovský Robert MVDr., Svat. Čecha 546/24, Lipník nad Bečvou I-Město, 75131 Lipník nad Bečvou (4/5), Totová Jiřina, Paterson Road, New South Wales 2777, Springwood, Austrálie (1/5)	Kojetín
773	<i>Fraxinus excelsior</i>	jasan ztepilý	210					4755/107	Piskovský Robert MVDr., Svat. Čecha 546/24, Lipník nad Bečvou I-Město, 75131 Lipník nad Bečvou (4/5), Totová Jiřina, Paterson Road, New South Wales 2777, Springwood, Austrálie (1/5)	Kojetín
774	<i>Fraxinus excelsior</i>	jasan ztepilý	148					4755/107	Piskovský Robert MVDr., Svat. Čecha 546/24, Lipník nad Bečvou I-Město, 75131 Lipník nad Bečvou (4/5), Totová Jiřina, Paterson Road, New South Wales 2777, Springwood, Austrálie (1/5)	Kojetín
775	<i>Fraxinus excelsior</i>	jasan ztepilý	207					4710/2	SJM Minařík Jiří Ing. a Minaříková Ladislava, Vyškovská 411, Kojetín I-Město, 75201 Kojetín	Kojetín
776	<i>Alnus sp.</i>	olše	91					4710/2	SJM Minařík Jiří Ing. a Minaříková Ladislava, Vyškovská 411, Kojetín I-Město, 75201 Kojetín	Kojetín
777	<i>Quercus</i>	dub	327					4710/2	SJM Minařík	Kojetín



	<i>sp.</i>								Jiří Ing. a Minaříková Ladislava, Vyškovská 411, Kojetín I- Město, 75201 Kojetín	
778	<i>Alnus sp.</i>	olše	94					4710/17	Kyas Zdeněk, Kroměřížská 175, Kojetín I- Město, 75201 Kojetín (1/2), Marková Ludmila, Tyršova 1226, Kojetín I- Město, 75201 Kojetín (1/2)	Kojetín
779	<i>Quercus sp.</i>	dub	455					4710/17	Kyas Zdeněk, Kroměřížská 175, Kojetín I- Město, 75201 Kojetín (1/2), Marková Ludmila, Tyršova 1226, Kojetín I- Město, 75201 Kojetín (1/2)	Kojetín
780	<i>Quercus sp.*</i>	dub	276	129	75	72	57	4710/17	Kyas Zdeněk, Kroměřížská 175, Kojetín I- Město, 75201 Kojetín (1/2), Marková Ludmila, Tyršova 1226, Kojetín I- Město, 75201 Kojetín (1/2)	Kojetín
781	<i>Alnus sp.</i>	olše	119					4710/17	Kyas Zdeněk, Kroměřížská 175, Kojetín I- Město, 75201 Kojetín (1/2), Marková Ludmila, Tyršova 1226, Kojetín I- Město, 75201 Kojetín (1/2)	Kojetín
782	<i>Fraxinus excelsior</i>	jasan ztepilý	176					4710/17	Kyas Zdeněk, Kroměřížská 175, Kojetín I- Město, 75201 Kojetín (1/2), Marková Ludmila, Tyršova 1226, Kojetín I- Město, 75201 Kojetín (1/2)	Kojetín
783	<i>Fraxinus excelsior</i>	jasan ztepilý	188					4710/17	Kyas Zdeněk, Kroměřížská 175, Kojetín I- Město, 75201 Kojetín (1/2), Marková	Kojetín



									Ludmila, Tyršova 1226, Kojetín I- Město, 75201 Kojetín (1/2)	
784	<i>Tilia sp.</i>	lípa	116					4710/17	Kyas Zdeněk, Kroměřížská 175, Kojetín I- Město, 75201 Kojetín (1/2), Marková Ludmila, Tyršova 1226, Kojetín I- Město, 75201 Kojetín (1/2)	Kojetín
785	<i>Quercus sp.</i>	dub	94					4710/17	Kyas Zdeněk, Kroměřížská 175, Kojetín I- Město, 75201 Kojetín (1/2), Marková Ludmila, Tyršova 1226, Kojetín I- Město, 75201 Kojetín (1/2)	Kojetín
786	<i>Ulmus sp.*</i>	jilm	154	85	53			4710/17	Kyas Zdeněk, Kroměřížská 175, Kojetín I- Město, 75201 Kojetín (1/2), Marková Ludmila, Tyršova 1226, Kojetín I- Město, 75201 Kojetín (1/2)	Kojetín
787	<i>Tilia sp.*</i>	lípa	85	66				4710/17	Kyas Zdeněk, Kroměřížská 175, Kojetín I- Město, 75201 Kojetín (1/2), Marková Ludmila, Tyršova 1226, Kojetín I- Město, 75201 Kojetín (1/2)	Kojetín
788	<i>Fraxinus excelsior</i>	jasan ztepilý	198					4710/32	Město Kojetín, Masarykovo náměstí 20, Kojetín I- Město, 75201 Kojetín	Kojetín
789	<i>Fraxinus excelsior</i>	jasan ztepilý	239					4710/32	Město Kojetín, Masarykovo náměstí 20, Kojetín I- Město, 75201 Kojetín	Kojetín
790	<i>Quercus sp.</i>	dub	421					4710/18	Arcibiskupství olomoucké, Wurmova 562/9, 77900 Olomouc	Kojetín
791	<i>Tilia sp.</i>	lípa	166					4710/32	Město Kojetín, Masarykovo	Kojetín



									náměstí 20, Kojetín I- Město, 75201 Kojetín	
792	<i>Fraxinus excelsior</i>	jasan ztepilý	182					4710/32	Město Kojetín, Masarykovo náměstí 20, Kojetín I- Město, 75201 Kojetín	Kojetín
793	<i>Acer sp.</i>	javor	176					4710/32	Město Kojetín, Masarykovo náměstí 20, Kojetín I- Město, 75201 Kojetín	Kojetín
794	<i>Quercus sp.</i>	dub	292					4710/32	Město Kojetín, Masarykovo náměstí 20, Kojetín I- Město, 75201 Kojetín	Kojetín
795	<i>Alnus sp.</i>	olše	132					4710/32	Město Kojetín, Masarykovo náměstí 20, Kojetín I- Město, 75201 Kojetín	Kojetín
796	<i>Quercus sp.</i>	dub	330					4710/32	Město Kojetín, Masarykovo náměstí 20, Kojetín I- Město, 75201 Kojetín	Kojetín
797	<i>Fraxinus excelsior</i>	jasan ztepilý	113					4710/32	Město Kojetín, Masarykovo náměstí 20, Kojetín I- Město, 75201 Kojetín	Kojetín
798	<i>Quercus sp.</i>	dub	342					4710/32	Město Kojetín, Masarykovo náměstí 20, Kojetín I- Město, 75201 Kojetín	Kojetín
799	<i>Salix sp.*</i>	vrba	226	214				4710/32	Město Kojetín, Masarykovo náměstí 20, Kojetín I- Město, 75201 Kojetín	Kojetín
800	<i>Fraxinus excelsior</i>	jasan ztepilý	100					4710/32	Město Kojetín, Masarykovo náměstí 20, Kojetín I- Město, 75201 Kojetín	Kojetín
801	<i>Fraxinus excelsior</i>	jasan ztepilý	210					4710/20	SJM Juřen David a Juřenová Monika, Podvalí 215, Kojetín I- Město, 75201 Kojetín	Kojetín
802	<i>Alnus sp.</i>	olše	122					4710/20	SJM Juřen David a	Kojetín



									Juřenová Monika, Podvalí 215, Kojetín I- Město, 75201 Kojetín	
803	<i>Ulmus sp.*</i>	jilm	88	69				4710/20	SJM Juřen David a Juřenová Monika, Podvalí 215, Kojetín I- Město, 75201 Kojetín	Kojetín
804	<i>Fraxinus excelsior</i>	jasan ztepilý	129					4710/20	SJM Juřen David a Juřenová Monika, Podvalí 215, Kojetín I- Město, 75201 Kojetín	Kojetín
805	<i>Fraxinus excelsior</i>	jasan ztepilý	201					4710/20	SJM Juřen David a Juřenová Monika, Podvalí 215, Kojetín I- Město, 75201 Kojetín	Kojetín
806	<i>Alnus sp.*</i>	olše	104	85				4710/20	SJM Juřen David a Juřenová Monika, Podvalí 215, Kojetín I- Město, 75201 Kojetín	Kojetín
807	<i>Fraxinus excelsior</i>	jasan ztepilý	110					4710/20	SJM Juřen David a Juřenová Monika, Podvalí 215, Kojetín I- Město, 75201 Kojetín	Kojetín
808	<i>Fraxinus excelsior</i>	jasan ztepilý	100					4710/20	SJM Juřen David a Juřenová Monika, Podvalí 215, Kojetín I- Město, 75201 Kojetín	Kojetín
809	<i>Tilia sp.</i>	lípa	122					4710/20	SJM Juřen David a Juřenová Monika, Podvalí 215, Kojetín I- Město, 75201 Kojetín	Kojetín
810	<i>Alnus sp.</i>	olše	185					4710/21	Přidal Jaroslav Ing., V Brňanech 385/82d, Brňany, 68201 Vyškov	Kojetín



811	<i>Salix sp.</i>	vrba	484					4710/21	Přidal Jaroslav Ing., V Brňanech 385/82d, Brňany, 68201 Vyškov	Kojetín
812	<i>Fraxinus excelsior</i>	jasan ztepilý	138					4710/22	Česká republika, Státní pozemkový úřad, Husinecká 1024/11a, Žižkov, 13000 Praha 3	Kojetín
813	<i>Fraxinus excelsior</i>	jasan ztepilý	135					4710/37	Město Kojetín, Masarykovo náměstí 20, Kojetín I- Město, 75201 Kojetín	Kojetín
814	<i>Fraxinus excelsior</i>	jasan ztepilý	239					4710/27	Přidal Zdeněk Ing., 30. dubna 404, 79826 Nezamyslice	Kojetín
815	<i>Ulmus sp.</i>	jilm	122					4710/27	Přidal Zdeněk Ing., 30. dubna 404, 79826 Nezamyslice	Kojetín
816	<i>Fraxinus excelsior</i>	jasan ztepilý	104					4710/27	Přidal Zdeněk Ing., 30. dubna 404, 79826 Nezamyslice	Kojetín
817	<i>Fraxinus excelsior</i>	jasan ztepilý	113					4710/27	Přidal Zdeněk Ing., 30. dubna 404, 79826 Nezamyslice	Kojetín
818	<i>Fraxinus excelsior</i>	jasan ztepilý	104					4710/27	Přidal Zdeněk Ing., 30. dubna 404, 79826 Nezamyslice	Kojetín
819	<i>Quercus sp.</i>	dub	163					4710/27	Přidal Zdeněk Ing., 30. dubna 404, 79826 Nezamyslice	Kojetín
820	<i>Quercus sp.</i>	dub	119					4710/27	Přidal Zdeněk Ing., 30. dubna 404, 79826 Nezamyslice	Kojetín
821	<i>Fraxinus excelsior</i>	jasan ztepilý	122					4710/27	Přidal Zdeněk Ing., 30. dubna 404, 79826 Nezamyslice	Kojetín
822	<i>Quercus sp.</i>	dub	399					4710/27	Přidal Zdeněk Ing., 30. dubna 404, 79826 Nezamyslice	Kojetín
823	<i>Quercus sp.</i>	dub	405					4710/27	Přidal Zdeněk Ing., 30. dubna 404, 79826 Nezamyslice	Kojetín
824	<i>Quercus sp.</i>	dub	273					4710/28	Janošítková Ludmila, Josefa Homoly 3756/11, 76701 Kroměříž	Kojetín
825	<i>Acer sp.*</i>	javor	104	41				4710/28	Janošítková	Kojetín



									Ludmila, Josefa Homoly 3756/11, 76701 Kroměříž	
826	<i>Fraxinus excelsior</i>	jasan ztepilý	113					4710/28	Janošítková Ludmila, Josefa Homoly 3756/11, 76701 Kroměříž	Kojetín
827	<i>Fraxinus excelsior*</i>	jasan ztepilý	116	97	72			4710/28	Janošítková Ludmila, Josefa Homoly 3756/11, 76701 Kroměříž	Kojetín
828	<i>Fraxinus excelsior</i>	jasan ztepilý	119					4710/28	Janošítková Ludmila, Josefa Homoly 3756/11, 76701 Kroměříž	Kojetín
829	<i>Quercus sp.</i>	dub	210					4710/37	Město Kojetín, Masarykovo náměstí 20, Kojetín I-Město, 75201 Kojetín	Kojetín
830	<i>Fraxinus excelsior</i>	jasan ztepilý	97					4710/37	Město Kojetín, Masarykovo náměstí 20, Kojetín I-Město, 75201 Kojetín	Kojetín
831	<i>Fraxinus excelsior</i>	jasan ztepilý	141					4710/37	Město Kojetín, Masarykovo náměstí 20, Kojetín I-Město, 75201 Kojetín	Kojetín
832	<i>Fraxinus excelsior</i>	jasan ztepilý	107					4710/37	Město Kojetín, Masarykovo náměstí 20, Kojetín I-Město, 75201 Kojetín	Kojetín
833	<i>Acer sp.</i>	javor	119					4710/27	Přidal Zdeněk Ing., 30. dubna 404, 79826 Nezamyslice	Kojetín
834	<i>Fraxinus excelsior</i>	jasan ztepilý	104					4710/27	Přidal Zdeněk Ing., 30. dubna 404, 79826 Nezamyslice	Kojetín
835	<i>Alnus sp.</i>	olše	88					4710/28	Janošítková Ludmila, Josefa Homoly 3756/11, 76701 Kroměříž	Kojetín
836	<i>Fraxinus excelsior</i>	jasan ztepilý	132					4710/28	Janošítková Ludmila, Josefa Homoly 3756/11, 76701 Kroměříž	Kojetín
837	<i>Fraxinus excelsior</i>	jasan ztepilý	110					4710/28	Janošítková Ludmila, Josefa Homoly 3756/11, 76701 Kroměříž	Kojetín



838	<i>Fraxinus excelsior</i>	jasan ztepilý	122					4710/28	Janošítková Ludmila, Josefa Homoly 3756/11, 76701 Kroměříž	Kojetín
839	<i>Quercus sp.</i>	dub	232					4710/28	Janošítková Ludmila, Josefa Homoly 3756/11, 76701 Kroměříž	Kojetín
840	<i>Tilia sp.</i>	lípa	82					4710/28	Janošítková Ludmila, Josefa Homoly 3756/11, 76701 Kroměříž	Kojetín
841	<i>Tilia sp.</i>	lípa	116					4710/28	Janošítková Ludmila, Josefa Homoly 3756/11, 76701 Kroměříž	Kojetín
842	<i>Quercus sp.</i>	dub	308					4710/28	Janošítková Ludmila, Josefa Homoly 3756/11, 76701 Kroměříž	Kojetín
843	<i>Quercus sp.</i>	dub	154					4755/134	Janošítková Ludmila, Josefa Homoly 3756/11, 76701 Kroměříž	Kojetín
844	<i>Fraxinus excelsior</i>	jasan ztepilý	113					4710/28	Janošítková Ludmila, Josefa Homoly 3756/11, 76701 Kroměříž	Kojetín
845	<i>Acer sp.</i>	javor	100					4710/28	Janošítková Ludmila, Josefa Homoly 3756/11, 76701 Kroměříž	Kojetín
846	<i>Ulmus sp.</i>	jilm	104					4710/28	Janošítková Ludmila, Josefa Homoly 3756/11, 76701 Kroměříž	Kojetín
847	<i>Quercus sp.</i>	dub	276					4710/29	Svačina Daniel Bc., č. p. 165, 79827 Vrchoslavice	Kojetín
848	<i>Quercus sp.</i>	dub	198					4710/29	Svačina Daniel Bc., č. p. 165, 79827 Vrchoslavice	Kojetín
849	<i>Tilia sp.</i>	lípa	116					4710/29	Svačina Daniel Bc., č. p. 165, 79827 Vrchoslavice	Kojetín
850	<i>Alnus sp.</i>	olše	132					4710/37	Město Kojetín, Masarykovo náměstí 20, Kojetín I-Město, 75201 Kojetín	Kojetín



851	<i>Alnus sp.</i>	olše	132					4710/37	Město Kojetín, Masarykovo náměstí 20, Kojetín I-Město, 75201 Kojetín	Kojetín
852	<i>Quercus sp.</i>	dub	342					4710/37	Město Kojetín, Masarykovo náměstí 20, Kojetín I-Město, 75201 Kojetín	Kojetín
853	<i>Tilia sp.</i>	lípa	119					4710/37	Město Kojetín, Masarykovo náměstí 20, Kojetín I-Město, 75201 Kojetín	Kojetín
854	<i>Suchý</i>		239					4710/37	Město Kojetín, Masarykovo náměstí 20, Kojetín I-Město, 75201 Kojetín	Kojetín
855	<i>Fraxinus excelsior*</i>	jasan ztepilý	229	226				4710/34	Město Kojetín, Masarykovo náměstí 20, Kojetín I-Město, 75201 Kojetín	Kojetín
856	<i>Acer sp.*</i>	javor	107	104				4710/34	Město Kojetín, Masarykovo náměstí 20, Kojetín I-Město, 75201 Kojetín	Kojetín
857	<i>Fraxinus excelsior</i>	jasan ztepilý	82					4732	Acosta Manuel Ing., Ph.D., Včelín 419, Kojetín I- Město, 75201 Kojetín (1/2), Acostová Anna Ing., Ph.D., Včelín 419, Kojetín I- Město, 75201 Kojetín (1/2)	Kojetín
858	<i>Fraxinus excelsior</i>	jasan ztepilý	148					4732	Acosta Manuel Ing., Ph.D., Včelín 419, Kojetín I- Město, 75201 Kojetín (1/2), Acostová Anna Ing., Ph.D., Včelín 419, Kojetín I- Město, 75201 Kojetín (1/2)	Kojetín
859	<i>Picea abies</i>	smrk ztepilý	94					4732	Acosta Manuel Ing., Ph.D., Včelín 419, Kojetín I- Město, 75201 Kojetín (1/2), Acostová Anna Ing., Ph.D., Včelín 419, Kojetín I- Město, 75201 Kojetín (1/2)	Kojetín



862	<i>Malus sp.</i>	jabloň	141				5784/2	Česká republika, Správa železniční dopravní cesty, státní organizace, Dlážděná 1003/7, Nové Město, 11000 Praha 1	Kojetín
863	<i>Salix sp.</i>	vrba	85				5784/2	Česká republika, Správa železniční dopravní cesty, státní organizace, Dlážděná 1003/7, Nové Město, 11000 Praha 1	Kojetín
864	<i>Malus sp.</i>	jabloň	173				5784/2	Česká republika, Správa železniční dopravní cesty, státní organizace, Dlážděná 1003/7, Nové Město, 11000 Praha 1	Kojetín

\* Polykormon (mnohokmen) - rostlina, která vyrůstá z jediného podzemního systému - jedná se tedy o jednoho jedince s více kmeny, nikoliv o populaci sloučenou z více jedinců.

### Porosty

Číslo na mapě	Taxon		Doprovodný taxon		Plocha porostu (m²)	Parcelní číslo	Vlastník	Katastrální území
	Latinský název	Český název	Latinský název	Český název				
1039	<i>Salix sp.*</i>	vrba			6344			
					5552	5784/2	Česká republika, Správa železniční dopravní cesty, státní organizace, Dlážděná 1003/7, Nové Město, 11000 Praha 1	Kojetín
					26	6052	Město Kojetín, Masarykovo náměstí 20, Kojetín I-Město, 75201 Kojetín	Kojetín
					74	6012/1	Minaříková Pavla Mgr., Stan. Masara 1325, Kojetín I-Město, 75201 Kojetín	Kojetín
					12	6025/1	Minaříková Pavla Mgr., Stan. Masara 1325, Kojetín I-	Kojetín



							Město, 75201 Kojetín	
					25	6025/53	Česká republika, Státní pozemkový úřad, Husinecká 1024/11a, Žižkov, 13000 Praha 3	Kojetín
					2	6080/24	Minařík Jaroslav, Vyškovská 1433, Kojetín I-Město, 75201 Kojetín	Kojetín
					13	6080/28	Město Kojetín, Masarykovo náměstí 20, Kojetín I-Město, 75201 Kojetín	Kojetín
					47	6080/25	Navrátil Gustav, Zahradní 12, 75201 Kojetín	Kojetín
					2	6080/26	Hrabčíková Jaroslava, Tyršova 576, Kojetín I-Město, 75201 Kojetín	Kojetín
					2	6080/31	Cash management Drahenice, s.r.o., Pod hradbami 655/6, Střešovice, 16000 Praha 6	Kojetín
					17	6080/32	Cash management Drahenice, s.r.o., Pod hradbami 655/6, Střešovice, 16000 Praha 6	Kojetín
					12	6080/33	Horáková Marie, Nová 1220, Kojetín I-Město, 75201 Kojetín	Kojetín
					792	6118/1	Město Kojetín, Masarykovo náměstí 20, Kojetín I-Město, 75201 Kojetín	Kojetín
					667			
1816	<i>Acer sp.*</i>	javor	<i>Fraxinus excelsior, Sambucus nigra</i>	jasan ztepilý, bez černý	143	4710/3	Minařík Jaroslav, Vyškovská 1433, Kojetín I-Město, 75201 Kojetín	Kojetín
					21	4710/38	Vojtková Marie, č. p. 42, 79827 Hruška	Kojetín
					39	4710/39	Město Kojetín, Masarykovo náměstí 20, Kojetín I-Město, 75201 Kojetín	Kojetín
					29	4755/34	Vrana Zdeněk,	Kojetín



							Polní 126, Kojetín I-Město, 75201 Kojetín	
					51	6012/75	Svačina Daniel Bc., č. p. 165, 79827 Vrchoslavice	Kojetín
					5	6012/76	Město Kojetín, Masarykovo náměstí 20, Kojetín I-Město, 75201 Kojetín	Kojetín
					60	6012/78	Vrana Zdeněk, Polní 126, Kojetín I-Město, 75201 Kojetín	Kojetín
					1	6025/51	Vojtková Marie, č. p. 42, 79827 Hruška	Kojetín
					26	6012/74	Vojtková Marie, č. p. 42, 79827 Hruška	Kojetín
					292	4710/1	Vrana Zdeněk, Polní 126, Kojetín I-Město, 75201 Kojetín	Kojetín
1817	<i>Crataegus</i> <i>s. sp.*</i>	hloh			47			
					29	4710/5	Nuc Jiří, nábř. Dr. Edvarda Beneše 2425/7, Přerov I-Město, 75002 Přerov	Kojetín
					18	4710/39	Město Kojetín, Masarykovo náměstí 20, Kojetín I-Město, 75201 Kojetín	Kojetín
1818	<i>Fraxinus</i> <i>excelsior</i> *	jasan ztepilý	<i>Quercus</i> <i>sp.</i> , <i>Acer</i> <i>sp.</i> , <i>Sambucus</i> <i>sp.</i>	dub, javor, bez	654			
					71	4710/4	Formánková Ludmila, Křenovská 100, Kojetín I-Město, 75201 Kojetín	Kojetín
					4	4710/5	Nuc Jiří, nábř. Dr. Edvarda Beneše 2425/7, Přerov I-Město, 75002 Přerov	Kojetín
					31	4710/6	Formánková Ludmila, Křenovská 100, Kojetín I-Město, 75201 Kojetín	Kojetín
					15	4710/7	Nuc Jiří, nábř. Dr. Edvarda Beneše 2425/7, Přerov I-Město, 75002 Přerov	Kojetín
					36	4710/8	Agro - družstvo MORAVA, Komenského náměstí 1052, Kojetín I-Město, 75201 Kojetín (3/4), SJM Minařík Jiří Ing. a Minaříková Ladislava,	Kojetín



							Vyškovská 411, Kojetín I-Město, 75201 Kojetín (1/4)	
					11	4755/10 0	Hrabal Antonín, č. p. 11, 75201 Uhřčice	Kojetín
					204	4710/39	Město Kojetín, Masarykovo náměstí 20, Kojetín I-Město, 75201 Kojetín	Kojetín
					22	4710/9	Drbal Karel, Závodí 650, Kojetín I-Město, 75201 Kojetín	Kojetín
					30	4710/10	Minařík Jaroslav, Vyškovská 1433, Kojetín I- Město, 75201 Kojetín	Kojetín
					8	4710/11	Minařík Jaroslav, Vyškovská 1433, Kojetín I- Město, 75201 Kojetín	Kojetín
					50	4710/12	Agro - družstvo MORAVA, Komenského náměstí 1052, Kojetín I-Město, 75201 Kojetín (3/4), SJM Minařík Jiří Ing. a Minaříková Ladislava, Vyškovská 411, Kojetín I-Město, 75201 Kojetín (1/4)	Kojetín
					18	4710/13	Hrabal Antonín, č. p. 11, 75201 Uhřčice	Kojetín
					13	4755/39	Formánková Ludmila, Křenovská 100, Kojetín I-Město, 75201 Kojetín	Kojetín
					12	4755/40	Agro - družstvo MORAVA, Komenského náměstí 1052, Kojetín I-Město, 75201 Kojetín (3/4), SJM Minařík Jiří Ing. a Minaříková Ladislava, Vyškovská 411, Kojetín I-Město, 75201 Kojetín (1/4)	Kojetín
					20	4755/41	Agro - družstvo MORAVA, Komenského náměstí 1052,	Kojetín



							Kojetín I-Město, 75201 Kojetín (3/4), SJM Minařík Jiří Ing. a Minaříková Ladislava, Vyškovská 411, Kojetín I-Město, 75201 Kojetín (1/4)	
					6	4755/43	Minařík Jaroslav, Vyškovská 1433, Kojetín I- Město, 75201 Kojetín	Kojetín
					79	4755/44	Drbal Karel, Závodí 650, Kojetín I-Město, 75201 Kojetín	Kojetín
					22	5684/6	Město Kojetín, Masarykovo náměstí 20, Kojetín I-Město, 75201 Kojetín	Kojetín
					504			
					121	4710/13	Hrabal Antonín, č. p. 11, 75201 Uhřetice	Kojetín
					242	4710/14	Složil Alois, Pod Rozhlednou 1810, 76001 Zlín (1/3), Složil František, Tržní náměstí 287, Kojetín I-Město, 75201 Kojetín (1/3), Složil Pavel, Družstevní 1305, Kojetín I- Město, 75201 Kojetín (1/3)	Kojetín
1819	<i>Quercus sp.*</i>	dub	<i>Fraxinus excelsior</i>	jasan ztepilý	11	4710/15	Minařík Miroslav, Sladovní 123, Kojetín I-Město, 75201 Kojetín (1/4), Steinerová Marcela, náměstí 14. října 1381/4, Smíchov, 15000 Praha 5 (1/2), Vysloužilová Františka, Křenovská 307, Kojetín I-Město, 75201 Kojetín (1/4)	Kojetín
					103	4710/16	Piskovský Robert MVDr., Svat. Čecha 546/24, Lipník nad Bečvou I- Město, 75131 Lipník nad	Kojetín



							Bečvou (4/5), Totová Jiřina, Paterson Road, New South Wales 2777, Springwood, Austrálie (1/5)	
					27	4755/10 7	Piskovský Robert MVDr., Svat. Čecha 546/24, Lipník nad Bečvou I- Město, 75131 Lipník nad Bečvou (4/5), Totová Jiřina, Paterson Road, New South Wales 2777, Springwood, Austrálie (1/5)	Kojetín
					1407			
1820	<i>Fraxinus excelsior</i> *	jasan ztepilý	<i>Quercus sp., Alnus sp., Salix sp.</i>	dub, javor, vrba	309	4710/17	Kyas Zdeněk, Kroměřížská 175, Kojetín I- Město, 75201 Kojetín (1/2), Marková Ludmila, Tyršova 1226, Kojetín I-Město, 75201 Kojetín (1/2)	Kojetín
					105	4710/18	Arcibiskupství olomoucké, Wurmova 562/9, 77900 Olomouc	Kojetín
					106	4710/19	Krybus Čeněk, Kroměřížská 165, Kojetín I- Město, 75201 Kojetín	Kojetín
					241	4710/20	SJM Juřen David a Juřenová Monika, Podvalí 215, Kojetín I- Město, 75201 Kojetín	Kojetín
					49	4710/21	Přidal Jaroslav Ing., V Brňanech 385/82d, Brňany, 68201 Vyškov	Kojetín
					363	4710/32	Město Kojetín, Masarykovo náměstí 20, Kojetín I-Město, 75201 Kojetín	Kojetín
					96	4755/12 6	SJM Juřen David a Juřenová Monika, Podvalí 215, Kojetín I- Město, 75201 Kojetín	Kojetín



					29	4755/12 9	Přidal Jaroslav Ing., V Brňanech 385/82d, Brňany, 68201 Vyškov	Kojetín
					107	5684/7	Město Kojetín, Masarykovo náměstí 20, Kojetín I-Město, 75201 Kojetín	Kojetín
					2	5684/14	Město Kojetín, Masarykovo náměstí 20, Kojetín I-Město, 75201 Kojetín	Kojetín
					116			
					49	4710/37	Město Kojetín, Masarykovo náměstí 20, Kojetín I-Město, 75201 Kojetín	Kojetín
					30	4710/21	Přidal Jaroslav Ing., V Brňanech 385/82d, Brňany, 68201 Vyškov	Kojetín
					16	4710/22	Česká republika, Státní pozemkový úřad, Husinecká 1024/11a, Žižkov, 13000 Praha 3	Kojetín
					3	4710/24	Chyba Jiří, Krapkova 3341/11, 79601 Prostějov	Kojetín
					9	4710/25	Chyba Jiří, Krapkova 3341/11, 79601 Prostějov	Kojetín
					8	4710/26	SJM Minařík Jiří Ing. a Minaříková Ladislava, Vyškovská 411, Kojetín I-Město, 75201 Kojetín	Kojetín
					2	5684/12	Město Kojetín, Masarykovo náměstí 20, Kojetín I-Město, 75201 Kojetín	Kojetín
1821	<i>Quercus sp.*</i>	dub	<i>Alnus sp., Prunus sp.</i>	olše, slivoň				

\* Zapojené porosty označené černou hvězdičkou – jsou porosty, které se nachází na více parcelách. Pro tyto porosty platí: Ve sloupci plocha, je na prvním řádku celková plocha porostu a následující řádky obsahují plochu porostu, která patří k přiřazené parcele.

Toto závazné stanovisko není povolením ke kácení dřevin, ale je vydáno pro účely stavby „**Modernizace trati Brno – Přerov, 5. stavba Kojetín-Přerov**“ pro účely územního řízení vedeného stavebním úřadem, pro jmenovanou stavbu dle přiložené projektové dokumentace, zhotovitel Moravia Consult Olomouc a.s., 17-078-231-PD z roku 2019.



Závazné stanovisko se vydává za těchto podmínek:

1. kácení dřevin (zapojeného porostu) je možno provést pouze v případě realizace výše uvedené stavby,
2. omezení doby kácení **na dobu vegetačního klidu** v souladu s ust. § 5 vyhlášky č. 189/2013 Sb., o ochraně dřevin a povolování jejich kácení, v platném znění,

#### Odůvodnění:

Městský úřad Kojetín, odbor výstavby, ŽP a D obdržel dne 09.06.2020, č.j. MK 6489/2020-VŽPD, druhou část žádosti o závazné stanovisko ke kácení dřevin rostoucích mimo les, na části území v lokalitě soustavy NATURA 2000 – evropsky významná lokalita Morava – Chropýňský luh CZ 0714085. Žadatel ve své žádosti zdůvodňuje kácení dřevin s ohledem na provádění stavebních prací v souvislosti se stavbou „Modernizace trati Brno – Přerov, 5. stavba Kojetín – Přerov“, která řeší kompletní rekonstrukci infrastruktury trati Kojetín – Přerov, její zdvojkolejnění s maximální rychlostí 200 km/hod. Stavba začíná před žst. Kojetín v cca 72,1 stávajícího staničení, kde bude navazovat na stavbu „Modernizace trati Brno – Přerov, 4 Nezamyslice – Kojetín. Konec stavby plynule navazuje na již modernizovanou žst. Přerov v cca 88,04 km stávajícího staničení. Při realizaci záměru dojde k rozšíření drážního tělesa a k přebudování mostních objektů (včetně propustků). Zrušeny budou také všechny železniční přejezdy, které nahradí mimoúrovňové křížení. V souvislosti s rušením přejezdů je navržen také silniční obchvat Kojetína, který povede jihozápadně. Také bude nutná úprava některých přístupových cest. Menší přeložka trati je zamyšlena v oblouku u Přerova, v rámci zmenšení poloměru oblouku mezi Kojetínem a Chropyní (v chropýňském luhu) a při změně směrového uspořádání odbočky trati na Kroměříž.

Jedná se o stavbu, která je ZUR Olomouckého kraje vedena jako veřejně prospěšná stavba. Předpokládaná **realizace stavby** je od roku **2024 do března 2027**.

Při posuzování předložené žádosti orgán ochrany přírody zvažoval závažnost důvodů k pokácení stromů a keřů a vzal v potaz stanovisko Krajského úřadu Olomouckého kraje, Odboru životního prostředí a zemědělství, Jeremenkova 40a), 779 11 Olomouc č.j. KUOK 129494/2019 ze dne 10.12.2019, který vyloučil podle § 45 i odst. 1, že stavba „Modernizace trati Brno – Přerov, 5. stavba Kojetín-Přerov by mohla mít samostatně nebo ve spojení s jinými záměry a koncepcemi významný vliv na předmět ochrany nebo celistvost evropsky významné lokality.

Při vyhodnocování funkčního a estetického významu dřevin postupoval správní orgán vzhledem k místní znalosti terénu tak, že nařídil místní šetření, jelikož z jiných šetření je správnímu orgánu známo, že dřeviny z hlediska estetického rostou jednak jako solitéry, ale i jako zapojené porosty, a to vzhledem tomu, že některé dřeviny vzrostly náletem, nebyly udržované, a tak došlo k jejich vzájemnému propojení. Z hlediska funkčního solitéry i zapojené porosty v současné době tvoří doprovodnou zeleň v blízkosti stávající železniční tratě. Dřeviny plní funkci proti prachu, hluku, produkují kyslík, jsou biotopem pro živočichy. Vzhledem k zanedbané údržbě jsou dřeviny proschlé a přerostlé. Hlavním důvodem jejich odstranění je to, že rostou na pozemcích plánované rekonstrukce železniční infrastruktury Kojetín – Přerov.

Z těchto důvodů a aktuálnímu stavu dřevin lze konstatovat, že funkční i estetický význam stromů a keřů je velmi nízký. Vzhledem k výše uvedenému orgán ochrany přírody udělil souhlas s kácením dřevin. Vzhledem k tomu, že pokácením výše uvedených dřevin nedojde k ekologické újmě, nebyla uložena náhradní výsadba dřevin.

S ohledem na skutečnost, že se jedná o veřejně prospěšnou stavbu, dle ZUR Olomouckého kraje a v souladu s § 4, vyhl. č. 189/2013 Sb., MŽP o ochraně dřevin a povolování jejich kácení, ve znění pozdějších předpisů, bylo závazné stanovisko vydáno bez souhlasů vlastníků pozemků, ke kácení dřevin.

Podmínky, které byly uloženy v tomto závazném stanovisku jsou z těchto důvodů:



- č. 1 pokud by v budoucnu nebyla z nějakých důvodů realizována stavba „Modernizace trati Brno – Přerov, 5. stavba Kojetín-Přerov“, je kácení dřevin bezúčelné a z hlediska ochrany přírody a celkového vlivu na krajinu a její ráz, bude přínosnější dřeviny ponechat a provádět na nich řádnou údržbu,
- č. 2 podmínka časového omezení v době vegetačního klidu je stanovena vzhledem k tomu, že se jedná o evropsky významnou lokalitu v části územní lokality NATURA 2000, kde není žádoucí, aby docházelo k nadměrnému mechanickému poškozování dalších složek životního prostředí při kácení dřevin a odvozu dřevní hmoty, přičemž jsou respektovány i jiné zájmy ochrany přírody, především hnízdění ptáků. Tato podmínka je totožná s podmínkou, uvedenou v rozhodnutí Krajského úřadu Olomouckého kraje, Odboru životního prostředí a zemědělství, Jeremenkova 40a), 779 11 Olomouc č.j. KUOK 51961/2020 ze dne 08.06.2020 o povolení výjimky ze základních ochranných podmínek zvláště chráněných druhů rostlin a živočichů v souvislosti se stavbou „Modernizace trati Brno – Přerov, 5. stavba Kojetín-Přerov. V tomto rozhodnutí je mimo jiné uvedena podmínka, že odstranění dřevin bude prováděno mimo hnízdní období, korespondující s dobou vegetačního klidu od 1. října do 31. března.

#### **Poučení:**

Podle ust. § 149 správního řádu není závazné stanovisko samostatným rozhodnutím a nelze se proti němu odvolat. Obsah závazného stanoviska je závazný pro výrokovou část rozhodnutí vydaného podle zvláštních předpisů.

Proti obsahu závazného stanoviska se lze odvolat v rámci odvolání proti rozhodnutí stavebního úřadu.

**MĚSTSKÝ ÚŘAD KOJETÍN**

okres Přerov

12



Eliška Izsová  
referent odboru VŽPD

#### **Rozdělovník:**

žadatel:

Ecological Consulting a.s., Legionářská 1085/8, 779 00 Olomouc

na vědomí:

MěÚ, odbor výstavby, ŽP a D, Masarykovo náměstí 20, 752 01 Kojetín

„Stromy pro budoucnost o.s.“, Husova č.p. 722, Kojetín I-Město, 75201 Kojetín



# Obecní úřad Kyselovice

Kyselovice 189, 768 11 Chropyně, IČ: 00287393, bank.spoj.: ČSOB a.s., č.ú. 268167741/0300

č.j.: 173/2020

V Kyselovicích dne: 3.8.2020

## ZÁVAZNÉ STANOVISKO

Obecní úřad Kyselovice, jako orgán ochrany přírody příslušný dle § 76 odst. 1 písm. a) zákona č. 114/1992 Sb., o ochraně přírody a krajiny, ve znění pozdějších předpisů (dále jen „zákon“) přezkoumal žádost Správa železnic, státní organizace, Stavební správa východ, se sídlem Nerudova 1, 772 58 Olomouc, zastoupená na základě plné moci společnostmi Moravia Consult Olomouc, a.s., se sídlem Legionářská 1085/8, 779 00 Olomouc a Ecological Consulting, a.s., se sídlem Legionářská 1085/8, 779 00 Olomouc (dále jen „žadatel“), podle ustanovení **§ 8 odst. 6 zákona vydává závazné stanovisko k povolení kácení dřevin rostoucích mimo les v rozsahu:**

### katastrální území Kyselovice:

#### stromy

číslo na mapě	Taxon		Obvod kmene	Parcelní číslo	Vlastník	Katastrální území
	Latinský název	Český název	1			
2085	Prunus sp.	slivoň	85	358/1	Zámoraví, a.s., č.p. 307, 768 23 Břest	Kyselovice

#### porosty

číslo na mapě	Taxon		Plocha porostu	Parcelní číslo	Vlastník	Katastrální území
	Latinský název	Český název				
2085	Prunus sp.	slivoň	99			
			29	358/1	Zámoraví, a.s., č.p. 307, 768 23 Břest	Kyselovice
			70	908/1	Povodí Moravy, s.p., Dřevařská 932/11, Veverří, 602 00 Brno	Kyselovice
			9	368	Vávra Pavel, Nádražní 564, 768 11 Chropyně, Vymětalová Miroslava, č.p. 225, 768 11 Kyselovice	Kyselovice

Dotčené pozemky jsou ve vymezeném území plánované stavby „Modernizace trati Brno – Přerov, 5. stavba Kojetín - Přerov“. Důvodem ke kácení je plánované provádění stavby v prostoru, kde se dřeviny nacházejí.

### Orgán ochrany přírody a krajiny stanovuje pro kácení závazné podmínky:

- Dřevní hmota z pokácených jednotlivých stromů a zapojených porostů bude využita ke zpracování a bude předána vlastníkůům dotčených pozemků k dalšímu využití.
- Kácení stromů a zapojeného porostu je nutné provést přednostně v době vegetačního klidu, nebude-li to z provozně technických důvodů možné, lze provést kácení i mimo dobu vegetačního klidu. Žadatel učiní nutná opatření k omezení škod na okolním životním prostředí a bude dbát zvýšeného ohledu na faunu nacházející se na kácených stromech, keřových porostech a v jejich blízkosti.
- Termíny kácení investor stavby ohlásí Obecnímu úřadu Kyselovice nejpozději 3 dny před plánovaným zahájením prací.



# Obecní úřad Kyselovice

Kyselovice 189, 768 11 Chropyně, IČ: 00287393, bank.spoj.: ČSOB a.s., č.ú. 268167741/0300

## Odůvodnění:

Žadatel předložil veškeré potřebné podklady pro vydání závazného stanoviska. Vzhledem k tomu, že stavba splňuje podmínku, že jde o záměr, pro který je zvláštním právním předpisem stanoven účel vyvlastnění, nebyl k vydání souhlasu s kácením vyžadován písemný souhlas vlastníka dotčeného pozemku s kácením (§ 4 odst. 1 písm. b) vyhlášky č. 189/2013 Sb. v platném znění). Za dodržení stanovených podmínek lze vydat příslušným stavebním úřadem souhlas s kácením dřevin rostoucích mimo les.

**OBECNÍ ÚŘAD  
KYSELOVICE**  
768 11 Chropyně  
okres Kroměříž  
tel. 573 355 291 • IČO 287393  
Ing. Radim Vlasatý  
starosta





# Obecní úřad Kyselovice

Kyselovice 189, 768 11 Chropyně, IČ: 00287393, bank.spoj.: ČSOB a.s., č.ú. 268167741/0300

Ecological Consulting, a.s.  
Legionářská 1085/8  
779 00 Olomouc

vaše značka  
OTŽP-256/20

naše značka  
126/2020

vyřizuje/linka  
Vlasatý

Kyselovice  
03.08.2020

## **Žádost o závazné stanovisko ke kácení dřevin rostoucích mimo les podle § 8 odst. 6 zákona č. 114/1992 Sb., o ochraně přírody a krajiny, ve znění pozdějších předpisů „Modernizace trati Brno – Přerov, 5. stavba Kojetín – Přerov“ - sdělení**

Na základě žádosti o závazné stanovisko ke kácení dřevin rostoucích mimo les podle § 8 odst. 6 zákona č. 114/1992 Sb., o ochraně přírody a krajiny, ve znění pozdějších předpisů, „Modernizace trati Brno – Přerov, 5. stavba Kojetín – Přerov“, Vaše značka OTŽP-256/20 ze dne 21.5.2020, v příloze zasílám vydané závazné stanovisko ke kácení dřevin rostoucích mimo les.

V případě doplnění nás kontaktujte. Děkuje.

S pozdravem,

**OBECNÍ ÚŘAD  
KYSELOVICE**

768 11 Chropyně  
okres Kroměříž  
tel. 573 355 291 • IČO 287393

Ing. Radim Vlasatý  
starosta obce



# Magistrát města Přerova

## Odbor stavebního úřadu a životního prostředí

Bratrská 34, 750 11 Přerov 2

pracoviště: Bratrská 34, telefon: +420 581 268 111 (ústředna), fax: +420 581 268 279

Spis.zn.: MMPr/136594/2020/STAV/ZP/Tes

V Přerově dne 31.05.2021

Č.j.: MMPr/103289/2021/STAV/ZP/Tes

Sp. sk.zn.: 246.10. V5

Oprávněná úřední osoba: Ing. Hana Tesařová

tel.: 581 268 228

e-mail: [hana.tesarova@prerov.eu](mailto:hana.tesarova@prerov.eu)

**Ecological Consulting a.s.**

**Legionářská 1085/8**

**779 00 Olomouc**

### **Závazné stanovisko orgánu ochrany přírody podle § 8 odst. 6 zákona č. 114/1992 Sb. –Modernizace trati Brno-Přerov, 5. stavba Kojetín-Přerov**

Magistrát města Přerova, Odbor stavebního úřadu a životního prostředí jako věcně a místně příslušný orgán ochrany přírody ve smyslu § 7 odst. 2, § 61 odst. 1 písm. a) a § 109 odst. 3 písm. b), § 102 zákona č. 128/2000 Sb., o obcích, ve znění pozdějších právních předpisů a podle ust. § 75 odst. 1 písm. a) a § 76 odst. 1 písm. a) zákona č. 114/1992 Sb., o ochraně přírody a krajiny, ve znění pozdějších právních předpisů (dále jen „zákon č. 114/1992 Sb.“), na základě žádosti Správy železnic dopravní cesty, státní organizace, se sídlem Praha 1, Nové Město, Dlážděná 1003/7, PSČ 110 00, IČO: 70994234 (dále jen „žadatel“), zastoupenou na základě plné moci společností Ecological Consulting a.s., Legionářská 1085/8, 779 00 Olomouc, IČO: 25873962, vydává jako dotčený orgán v souladu s ustanovením § 4 odst. 2 písm. a) zákona č. 183/2006 Sb., o územním plánování a stavebním řádu ve znění pozdějších předpisů (dále jen „stavební zákon“), s ust. § 149 zákona č. 500/2004 Sb., správní řád, ve znění pozdějších právních předpisů (dále jen „správní řád“), podle ust. § 8 odst. 6 a § 9 odst. 1 zákona č. 114/1992 Sb. toto **závazné stanovisko** s tím, že žadateli

I.

**uděluje souhlas**

s kácením těchto dřevin:

#### **Stromy**

Číslo na mapě	Taxon		Obvod kmene		Parcelní číslo	Katastrální území
	Latinský název	Český název	1	2		
476	<i>Populus alba</i>	topol bílý	88		318	Lověšice u Přerova
477	<i>Picea abies</i>	smrk ztepilý	94		318	Lověšice u Přerova
483	<i>Pyrus sp.</i>	hrušeň	135		520/1	Lověšice u Přerova



484	<i>Juglans regia</i>	ořešák vlašský	85		520/1	Lověšice u Přerova
485	<i>Juglans regia</i>	ořešák vlašský	163		521/1	Lověšice u Přerova
546	<i>Juglans regia</i>	ořešák vlašský	119		521/1	Lověšice u Přerova
547	<i>Prunus sp.</i>	slivoň	113		521/1	Lověšice u Přerova
2050	<i>Fraxinus excelsior</i>	jasan ztepilý	82		521/1	Lověšice u Přerova
2051	<i>Prunus sp.</i>	slivoň	104		521/1	Lověšice u Přerova
2052	<i>Salix sp.</i>	vrba	132		521/1	Lověšice u Přerova
2053	<i>Salix sp.</i>	vrba	88		521/1	Lověšice u Přerova
2054	<i>Fraxinus excelsior.</i>	Jasan ztepilý	88		521/1	Lověšice u Přerova
2055	<i>Betula pendula</i>	bříza bělokorá	94		456/3	Lověšice u Přerova
2056	<i>Betula pendula</i>	bříza bělokorá	104		456/3	Lověšice u Přerova
2057	<i>Betula pendula*</i>	bříza bělokorá	141	107	529	Lověšice u Přerova
2058	<i>Malus sp.</i>	jabloň	82		529	Lověšice u Přerova
2060	<i>Betula pendula</i>	bříza bělokorá	85		228/23	Lověšice u Přerova
2061	<i>Fraxinus excelsior</i>	jasan ztepilý	151		464	Lověšice u Přerova

## Porosty

Číslo na mapě	Taxon		Doprovodný taxon		Plocha porostu (m2)	Parcelní číslo	Katastrální území
	Latinský název	Český název	Latinský název	Český název			
1110	<i>Sambucus nigra</i>	bez černý	<i>Populus sp.</i>	topol	<b>153</b>	520/1	Lověšice u Přerova
1112	<i>Prunus sp.*</i>	slivoň			<b>260</b>		
					25	473	Lověšice u Přerova
					225	523/2	Lověšice u Přerova
					10	474/2	Lověšice u Přerova
1113	<i>Prunus sp.*</i>	slivoň			<b>114</b>		
					62	520/1	Lověšice u Přerova
					52	474/1	Lověšice u Přerova
1114	<i>Prunus sp.*</i>	slivoň			<b>389</b>		
					365	520/1	Lověšice u Přerova
					24	474/1	Lověšice u Přerova
1115	<i>Prunus sp.</i>	slivoň			<b>351</b>	520/1	Lověšice u Přerova
1116	<i>Acer negundo*</i>	javor jasanolistý	<i>Rosa canina</i>	růže šípková	<b>645</b>		
					20	241/2	Lověšice u Přerova
					585	241/1	Lověšice u Přerova
					40	520/1	Lověšice u Přerova
1117	<i>Picea abies</i>	smrk ztepilý	<i>Thuja sp.</i>	zerav	<b>275</b>	521/1	Lověšice u Přerova
2113	<i>Prunus sp.*</i>	slivoň	<i>Rosa canina,</i>	růže šípková,	<b>405</b>	520/1	Lověšice u Přerova



			<i>Juglans regia</i>	orešák královský			
2115	<i>Rosa canina</i>	růže šípková	<i>Sambucus nigra, Juglans regia, Prunus sp.</i>	bez černý, orešák královský, slivoň	<b>168</b>	520/1	Lověšice u Přerova
2116	<i>Rosa canina</i>	růže šípková	<i>Sambucus nigra</i>	bez černý	<b>271</b>	520/1	Lověšice u Přerova
2118*	<i>Betula pendula*</i>	bříza bělokorá	<i>Fraxinus excelsior, Prunus sp., Rosa canina</i>	jasan ztepilý, slivoň, růže šípková	<b>463</b>		Lověšice u Přerova
2118					73	228/23	Lověšice u Přerova
2118					390	234/2	Lověšice u Přerova

\* Zapojené porosty označené hvězdičkou – jsou porosty, které se nachází na více parcelách. Pro tyto porosty platí: Ve sloupci plocha, je na prvním řádku celková plocha porostu a následující řádky obsahují plochu porostu, která patří k přiřazené parcele.

Toto závazné stanovisko není povolením ke kácení dřevin, ale je vydáno pro účely územního řízení u příslušného stavebního úřadu.

Souhlasné závazné stanovisko je podmíněno:

- Termín kácení bude nahlášen zdejšímu orgánu ochrany přírody (MMPř, oddělení ochrany životního prostředí a památkové péče);
- kácení bude realizováno pod odborným ekologickým dozorem, po nabytí právní moci stavebního povolení, a to až v souvislosti s realizací stavby, dále přednostně v době vegetačního klidu (1.11.-31.3. běžného kalendářního roku), nejpozději do 31.12.2026;
- nastane-li potřeba kácet mimo období 1.11.-31.3. běžného kalendářního roku, musí tak být tak činěno na základě odborného posouzení ekologického dozoru a v předstihu min. 5 pracovních dnů uvědomen zdejší orgán ochrany přírody;
- pokácená dřevní hmota bude z místa kácení neprodleně odklizená a investor zajistí její využití či likvidaci.

## I I .

### stanovuje

1. ke kompenzaci vzniklé ekologické újmy vzniklé pokácením výše uvedených dřevin **povinnost provedení adekvátní náhradní výsadby** za následujících podmínek:
  - Náhradní výsadba bude provedena nahrazením stávajících dřevin novou výsadbou stromů v počtu: **12 ks slivoní** (švestka) na pozemku parc. č. 455/2, **60 ks slivoní** (švestka, třešeň) na pozemku parc. č. 442/1; **28 ks slivoní** (švestka, třešeň) na pozemku parc. č. 442/2; **24 ks dřevin** (hrušní a jabloní, případně vzrostlejších druhů dřevin orešák, jeřáb, třešeň, mandloň) na pozemku parc. č. 486; **55 ks dřevin** (hrušní a jabloní, popř. dalších vzrostlejších druhů dřevin orešák, jeřáb, třešeň) na pozemku parc.č. 520/1; vše v k.ú. Lověšice u Přerova; **4-8 ks vrb**, případně habrů nebo jiných druhů dřevin v souladu se závazným stanoviskem č.j. MMPř/047334/2021/STAV/ZP/Eh, dřeviny budou vysazeny do volných míst



na kácení dotčené ploše pozemku parc. č. 523/2, k.ú. Lověšice u Přerova;

- dřeviny budou o obvodu kmínku min. 12–14 cm, s kořenovým balem, jednovrcholové, domácí provenience;
  - náhradní výsadba bude provedena zásadně mimo vegetační období, **do 7 měsíců po kácení dřevin**; na pozemcích parc. 486 a 520/1, 523/2 nejpozději **do 6 měsíců po ukončení stavby v úseku k.ú. Lověšice u Přerova**; vždy po vyrozumění **vlastníka** dotčených pozemků a dle jeho pokynů;
  - náhradní výsadba bude provedena v souladu s ČSN 83 9021;
  - provedení náhradní výsadby bude oznámeno zdejšímu orgánu ochrany přírody;
2. **povinnost následné péče o vysazené dřeviny** (mechanická ochrana před poškozením vč. chráničky před poškozením sekačkami a zvěří, ruční obsekávání sazenic, náhrada uhynulých jedinců, mechanická opora a zejména zálivka v teplém a suchém období, provedení pěstebních řezů) po dobu **5 let od provedení výsadby**.

### Odůvodnění:

Magistrát města Přerova, Odbor stavebního úřadu a životního prostředí obdržel žádost Správy železnicí dopravní cesty, státní organizace, se sídlem Praha 1, Nové Město, Dlážděná 1003/7, PSČ 110 00, IČO 70994234, zastoupenou na základě plné moci společností Ecological Consulting a.s., Legionářská 1085/8, 779 00 Olomouc, IČO: 25873962 o vydání závazného stanoviska ke kácení dřevin rostoucí mimo les podle ust. § 8 odst. 6 zákona č. 114/1992Sb. v souvislosti s realizací stavby „Modernizace trati Brno-Přerov, 5.stavba Kojetín-Přerov“.

Žádost o závazné stanovisko ke kácení obsahovala předepsané náležitosti podle ust. § 4 odst. 1 vyhlášky MŽP ČR č.189/2013 Sb., o ochraně dřevin a povolování jejich kácení, v platném znění (dále jen vyhláška č. 189/2013 Sb.). K žádosti o závazné stanovisko žadatel na základě ustanovení § 4 odst. 1 písm. b) věta druhá vyhlášky č. 189/2013 Sb., nedokládal souhlasy vlastníků s kácením, neboť stavba je záměrem, pro který je zvláštním právním předpisem stanoven účel vyvlastnění (§ 170 zákona stavebního zákona). Nejpozději před zahájením kácení si však žadatel musí obstarat souhlasy vlastníků nebo příslušné omezení vlastnického práva (vyvlastnění).

Dne 28.04.2021 obdržel orgán ochrany přírody zúžení žádosti pod č.j. MMPř/071798/2021/STAV/ZP/Tes o položku 2117 nacházející se na parcelách 228/21, 228/2, 228/13, k.ú. Lověšice u Přerova z důvodu zpřesnění rozsahu stavby a konkretizace technického řešení, které vyloučilo dotčení těchto dřevin.

Předmětem žádosti jsou i ovocné dřeviny rostoucí na pozemcích par. č. 316, 319, 246, k.ú. Lověšice u Přerova, tyto pozemky jsou vedené v katastru nemovitostí jako zahrada, dle Územního plánu města Přerova se nacházejí v zastavěném území, a jejich kácení tak nevyžaduje v souladu s vyhláškou č. 189/2013 Sb. povolení orgánu ochrany přírody. Dále porost označen 1111, pozemek parc. č. 254/1, k.ú. Lověšice u Přerova o výměře 3 m<sup>2</sup> nevyžaduje povolení dle vyhlášky 189/2013 Sb. Z tohoto důvodu se správní orgán těmito dřevinami ve výroku tohoto závazného stanoviska nezabýval.



Magistrát města Přerova, Odbor stavebního úřadu a životního prostředí, jako příslušný orgán ochrany přírody posoudil předloženou žádost z hlediska zájmů chráněných dle zákona č. 114/1992 Sb. Pro účely své správní úvahy nashromáždil a použil orgán ochrany přírody tyto podklady: Podklady žádosti o závazné stanovisko (soupis a situace zákresu dotčených dřevin); závazné stanovisko k posouzení vlivů na životní prostředí č. j.: MZP/2017/570/1168 ze dne 20.12.2017; závazné stanovisko podle § 4 odst. 2 zákona č.114/1992Sb., č.j. MMP/047334/2021/STAV/ZP/Eh; výjimka z ochrany zvláště chráněných druhů živočichů a rostlin podle ust. § 56 zákona č. 114/1992 Sb., KOUK 51961/2020 ze dne 8.6.2020 ve znění opravného rozhodnutí č.j. KUOK/69422/2020 ze dne 22. 6.2020, změněné rozhodnutím MZP/2020/570/1382 ze dne 27.10.2020; projektová dokumentace pro účely územní řízení záměru „Modernizace trati Brno-Přerov, 5.stavba Kojetín-Přerov“ vypracovaná Moravia Consult Olomouc a.s. pod č. zak. 17-078-231-PD, 2019); Územní plán města Přerova; Zásady územního rozvoje Olomouckého kraje.

Orgán ochrany přírody posoudil důvody, které žadatele vedly k podání žádosti o závazné stanovisko ke kácení dřevin a vyhodnotil jejich funkční a estetický význam na místě samém. Dřevina č. 2051 slivoň má značně prosychající korunu, je za hranicí své životnosti. U dřeviny č. 2054 je v žádosti chybně uveden topol, jedná se však o jasan ztepilý. Tato dřevina a vrba č. 2053 rostou v násypu nad podjezdem, kde nemají dostatečný prostor pro další vývoj a tím je snížena jejich provozní bezpečnost. Topol na pozemku parc. č. 318, k.ú. Lověšice u Přerova má jmelím napadenou prosychající korunu. Další dřeviny se jeví jako stabilní, průměrné až nízké estetické hodnoty, většinou neudržované. Zapojené porosty jsou tvořeny převážně náletovými dřevinami. Význam hodnocených dřevin však spočívá především v jejich ekologické funkci. Dřevina č. 2049 byla již pokácena, proto není předmětem výroku tohoto závazného stanoviska.

Správní orgán dále přezkoumal, zda navržené dřeviny ke kácení odpovídají rozsahu stavby „Rekonstrukce ŽST Přerov, 5. stavba Kojetín-Přerov (dále jen „stavba“). Z předložených situačních výkresů a zákresu dřevin je patrné, že předmětné dřeviny jsou v kolizi s plánovanou stavbou. Zákonem č.114/1992 Sb. je stanoveno, že povolení ke kácení dřevin rostoucích mimo les lze vydat pouze ze závažných důvodů, po vyhodnocení funkčního a estetického významu dřevin. Káceno má být z důvodu provedení veřejně prospěšné stavby. Tato trať představuje důležitou spojnici pro železniční spojení metropole jižní Moravy, Brna s významným železničním uzlem městem Přerov. Význam trati spočívá v regionální a příměstské železniční dopravě i nákladní železniční dopravě. Realizace záměru přispěje k zajištění kvalitní a konkurenceschopné železniční dopravy. V Zásadách územního rozvoje Olomouckého kraje v platném znění je stavba uvedena jako veřejně prospěšná. Realizací stavby tak vyvstane vážný důvod pro kácení předmětných dřevin. Tyto argumenty převýší veřejný zájem na zachování těchto výše hodnocených dřevin. Po provedeném místním šetření a na základě výše uvedených skutečností shledal orgán ochrany přírody, že důvody uváděné žadatelem jako dostatečně závažné, a po vyhodnocení funkčního a estetického významu dřevin vydal souhlasné závazné stanovisko ke kácení.

Orgán ochrany přírody stanovil podmínky, jejichž dodržení má zajistit záštitu zájmů chráněných zákonem 114/1992 Sb. Jelikož se jedná o kácení vyvolané realizací výstavby, orgán



ochrany přírody podmínil vykonatelnost kácení pravomocným stavebním povolením a samotnou realizací stavby s cílem předejít tak bezdůvodnému kácení dřevin, pokud by z uskutečnění záměru sešlo.

Protože pokácením dřevin dojde k ekologické újmě, orgán ochrany přírody současně stanovuje v souladu s ustanovením § 9 zákona č. 114/1992 Sb. povinnost provedení adekvátní náhradní výsadby, tak jak je výše uvedeno, s cílem nahradit v této lokalitě funkční význam odstraněných jedinců. Na pozemcích parc. č. 455/2, 442/1, 442/2, 486, 520/1, k.ú. Lověšice u Přerova bude vysazeno 179 ks stromů (osázená plocha pozemků činí dohromady 9433 m<sup>2</sup>) a dřeviny (např. vrby) podél vodoteče Svodnice. Celková osázená plocha pozemků převyšuje plochu, kterou zauímají ve výroku uvedené dřeviny. Ve spolupráci s žadatelem byla navýšena původní navržená náhradní výsadba, a to o výsadbu na pozemky ve vlastnictví statutárního města Přerova. Na tyto pozemky je možno sázet ještě před dokončením realizace stavby v k.ú. Lověšice u Přerova, což přispěje k urychlení nahrazení ekologické újmy vzniklé pokácením dřevin, které jsou v kolizi se stavebním záměrem. Druhovú skladbu je volena dle největšího zastoupení odstraňovaných jedinců a to slivoní. Ovocné dřeviny za poslední desetiletí mizí z krajiny, rušením starých stromořadí podél cest, také ze soukromých zahrad v souvislosti s úbytkem malopěstitelů a se změnou způsobu života. Z tohoto pohledu má orgán ochrany přírody druhovou skladbu náhradní výsadby pro životní prostředí za přínosnou. Na základě výše uvedených skutečností shledává orgán ochrany přírody uloženou náhradní výsadbu jako dostatečnou a zároveň přiměřenou.

Nesplnění podmínek náhradní výsadby včetně velikosti a sortimentu sazenic i kácení nad rámec povolení může být postiženo podle § 88 zák. č. 114/1992 Sb.

Správní orgán upozorňuje, že dřeviny rostoucí mimo les uložené jako náhradní výsadba vyžadují povolení ke kácení i v případě, kdy nedosahují obvodu kmene měřeného ve výšce 130 cm nad zemí 80 cm.

Stanovené podmínky budou součástí rozhodnutí stavebního úřadu.

### **P o u č e n í :**

Orgán ochrany přírody vydává toto závazné stanovisko v souladu s § 149 správního řádu jako podklad pro vydání rozhodnutí příslušného stavebního úřadu. Obsah závazného stanoviska je závazný pro výrokovou část rozhodnutí vydaného podle zvláštních předpisů. Závazné stanovisko není samostatným rozhodnutím ve věci a nelze se proti němu samostatně odvolat. Opravným prostředkem výroku orgánu ochrany přírody tohoto závazného stanoviska je podání odvolání proti rozhodnutí správního úřadu, ke kterému je závazné stanovisko vydáno. Nezákonné závazné stanovisko lze zrušit nebo změnit v přezkumném řízení, k němuž je příslušný nadřízený správní orgán správního orgánu, který vydal závazné stanovisko, a to dle ust. § 149 odst. 8 správního řádu.

*otisk úředního razítka*

Ing. Hana Tesařová  
vedoucí oddělení životního  
prostředí a památkové péče



**Obdrží:**

Adresát

ŽP: ad/a

Na vědomí:

Moravský ornitologický spolek, SM pob. ČSO, Bezručova 10, Přerov, IDDS xb28qw7

Děti Země – Klub za udržitelnou dopravu, Cejl 866/50a, 602 00 Brno

Krajina Dluhonice, z.s., U Zbrojnice 46/3, 750 02 Přerov V-Dluhonice

Statutární město Přerov, Bratrská 709/34, Přerov I-Město, 750 02 Přerov; Odbor správy majetku a komunálních služeb, elektronicky

Povodí Moravy, s.p., závod Horní Morava, IDDS: m49t8gw



20. 07. 2020

PP 200514

**OBECNÍ ÚŘAD VLKOŠ**  
se sídlem Ke Mlýnu 206, 751 19 Vlkoš

Č.j.: 354/2020

Vyřizuje: Miroslav Kroupa

Ve Vlkoši dne: 02. 07. 2020

**Ecological Consulting a.s.****Legionářská 1085/8****779 00 Olomouc****IČ: 25873962**

**ZÁVAZNÉ STANOVISKO**

**o povolení kácení dřevin rostoucích mimo les podle § 8 odst. 6 zákona č. 114/1992 Sb.,  
o ochraně přírody a krajiny, a vyhlášky MŽP č. 189/2013 Sb.**

Obecní úřad Vlkoš jako příslušný orgán ochrany přírody podle ust. § 7 odst. 2, § 61 odst. 1 písm. a) a § 109 odst. 3 písm. b) zákona 128/2000 Sb., o obcích (obecní zřízení), ve znění pozdějších předpisů, a podle § 75 odst. 1 písm. a), a § 76 odst. 1 písm. a) zákona č. 114/1992 Sb., o ochraně přírody a krajiny ve znění pozdějších předpisů (dále jen zákon), zahájil řízení ve věci vydání závazného stanoviska, na podkladě žádosti Správy železnic, státní organizace, Stavební správa východ, se sídlem Nerudova 1, 772 58 Olomouc, kterou zastupuje na základě vystavené plné moci společnost Moravia Consult Olomouc a.s., Legionářská 1085/8, 779 00 Olomouc, IČ: 64610357, která zplnomocňuje na základě plné moci, udělené Správou železniční cesty s.o., společnost Ecological Consulting a.s., se sídlem Legionářská 1085/8, 779 00 Olomouc, IČ: 25873962, na základě uzavřené smlouvy o dílo zastupováním v jednání, mimo jiných, také s územní samosprávou v jejíž pravomoci je řízení o vydání povolení ke kácení dřevin rostoucích mimo les, podle § 8 odst. 6 zák. č. 114/1992 Sb. o ochraně přírody a krajiny, a vyhlášky MŽP č. 189/2013 Sb.

Jako důvod pro kácení dřevin žadatel uvádí provádění stavebních prací v souvislosti se stavbou „Modernizace trati Brno – Přerov, 5. stavba Kojetín – Přerov“, zpracovanou podle projektové dokumentace pro účely územního řízení (zhotovitel PD Moravia Consult Olomouc a.s., 2019). Žádostí o kácení dřevin rostoucích mimo les v souvislosti s prováděním stavebních prací jsou dotčeny parcely na území obce Vlkoš na pozemcích v k. ú. Vlkoš u Přerova parc. č. 562/1, 254/9, 243/4, 579, k. ú. Kanovsko 224, 225, 134/7, 140/2.

Obecní úřad Vlkoš, jako orgán ochrany přírody příslušný podle § 8 odst. 6, § 75 odst. 1 písm. a), § 76 odst. 1 písm. a) zákona, a vyhlášky 189/2013 Sb., o ochraně dřevin a jejich kácení ve znění vyhlášky č. 222/2014 Sb., **v y d á v á** toto

**ZÁVAZNÉ STANOVISKO**

kterým **s o u h l a s í** s kácením dřevin na území obce Vlkoš na pozemcích v k. ú. Vlkoš u Přerova parc. č. 562/1, 254/9, 243/4, 579, a k. ú. Kanovsko parc. č. 224, 225, 134/7, 140/2, žadateli, kterým je Správa železnic, státní organizace, Stavební správa východ, se sídlem Nerudova 1, 772 58 Olomouc.

**Specifikace dřevin, s označením katastrálního území, čísla dotčených parcel, jejich vlastníka, jsou uvedeny v samostatné příloze označena jako „Příloha A“, která je nedílnou součástí tohoto závazného stanoviska.**



Kácení dřevin bude provedeno po vydání pravomocného stavebního povolení k předmětné stavbě.

## ODŮVODNĚNÍ

Obecnímu úřadu Vlkoš byla dne 22. 05. 2020 doručena žádost Správy železnic, státní organizace, Stavební správy východ, se sídlem Nerudova 1, 772 58 Olomouc, kterou zastupuje na základě vystavené plné moci společnost Moravia Consult Olomouc a.s., Legionářská 1085/8, 779 00 Olomouc, IČ: 64610357, která zplnomocňuje na základě plné moci udělené Správou železniční cesty s.o. společnost Ecological Consulting a.s., se sídlem Legionářská 1085/8, 779 00 Olomouc, IČ: 258730962, na základě uzavřené smlouvy o dílo zastupováním v jednání, mimo jiných, také s územní samosprávou v jejíž pravomoci je řízení o vydání povolení ke kácení dřevin rostoucích mimo les, podle § 8 odst. 6 zák. č. 114/1992 Sb. o ochraně přírody a krajiny, a vyhlášky MŽP č. 189/2013 Sb. Jako důvod pro kácení dřevin žadatel uvádí provádění stavebních prací v souvislosti se stavbou „**Modernizace trati Brno – Přerov, 5. stavba Kojetín – Přerov**“, zpracovanou podle projektové dokumentace pro účely územního řízení (zhotovitel PD Moravia Consult Olomouc a.s., 2019). Žádostí o kácení dřevin rostoucích mimo les v souvislosti s prováděním stavebních prací jsou dotčeny parcely na území obce Vlkoš na pozemcích v k. ú. Vlkoš u Přerova parc. č. 562/1, 254/9, 243/4, 579, k. ú. Kanovsko 224, 225, 134/7, 140/2.


Při posuzování předložené žádosti orgán ochrany přírody zvažoval závažnost dopadů, které kácení dřevin bude mít na ekologickou a estetickou funkci v krajině. Vzhledem k znalosti přírodní lokality, dotčené plánovanou stavbou, nebylo provedeno místní šetření. Správnímu orgánu je obecně známo, že z hlediska estetického se jedná o dřeviny rostoucí jako solitéry, ale také zapojené porosty náletové, které vzrostly ze semen roznášených vzduchem. Z hlediska funkčního solitéry i zapojené porosty v současné době tvoří doprovodnou zeleň podél trasy stávající železniční tratě. Z důvodu, že u stromů nebyl prováděn redukční a ozdravný řez, tak jsou značně oslabeny houbovými chorobami. Řada stromů je přerostlá s velkým podílem proschlých větví, které se lámou. Při zhoršených povětrnostních podmínkách mohou v případě jejich vyvrácení, nebo zlomením kmene způsobovat škody na majetku na železničním svršku. Lze konstatovat, že vzhledem k aktuálnímu zdravotnímu stavu těchto dřevin, nízkému funkčnímu a estetickému významu zapojených porostů, nedojde jejich skácením k žádné ekologické újmě.

Se skutečností uvedených v odůvodnění, nebyla uložena žádná výsadba náhradních dřevin.

Příslušný orgán ochrany přírody má za to, že investiční záměr „**Modernizace trati Brno – Přerov, 5. stavba Kojetín – Přerov**“ významně převažuje nad zájmem ochrany těchto dřevin, neboť jejich kácením nedojde k ekologické újmě a rovněž se nezmění estetický vzhled krajiny.

### Poučení o opravném prostředku:

Proti tomuto závaznému stanovisku, které není samostatným rozhodnutím, se nelze odvolat. Odvolání proti obsahu závazného stanoviska lze podat až po vydání samostatného správního rozhodnutí ve věci samé odvoláním proti tomuto správnímu rozhodnutí, v rámci něhož lze napadnout celé závazné stanovisko, nebo jeho části.

  
Miroslav Kroupa  
starosta obce

Obdrží:

Ecological Consulting a.s.  
Legionářská 1085/8  
779 00 Olomouc  
IČ: 25873962

**Obecní úřad Vlkoš**  
**okres Přerov, 751 19**



## PŘÍLOHA A

## Stromy

Číslo na mapě	Taxon		Obvod kmene					Parcelní číslo	Vlastník	Katastrální území
	Latinský název	Český název	1	2	3	4	5			
373	<i>Carpinus betulus</i>	habr obecný	91					562/1	Česká republika, Správa železniční dopravní cesty, státní organizace, Dílžďená 1003/7, Nové Město, 11000 Praha 1	Vlkoš u Přerova
374	<i>Carpinus betulus</i>	habr obecný	94					562/1	Česká republika, Správa železniční dopravní cesty, státní organizace, Dílžďená 1003/7, Nové Město, 11000 Praha 1	Vlkoš u Přerova
375	<i>Malus sp.</i>	jabloň	82					562/1	Česká republika, Správa železniční dopravní cesty, státní organizace, Dílžďená 1003/7, Nové Město, 11000 Praha 1	Vlkoš u Přerova
376	<i>Quercus sp.</i>	dub	94					562/1	Česká republika, Správa železniční dopravní cesty, státní organizace, Dílžďená 1003/7, Nové Město, 11000 Praha 1	Vlkoš u Přerova
377	<i>Quercus sp.</i>	dub	107					562/1	Česká republika, Správa železniční dopravní cesty, státní organizace, Dílžďená 1003/7, Nové Město, 11000 Praha 1	Vlkoš u Přerova
378	<i>Salix sp.</i>	vrba	138					562/1	Česká republika, Správa železniční dopravní cesty, státní organizace, Dílžďená 1003/7, Nové Město, 11000 Praha 1	Vlkoš u Přerova
379	<i>Salix sp.*</i>	vrba	104	138	138	72	75	562/1	Česká republika, Správa železniční dopravní cesty, státní organizace, Dílžďená 1003/7, Nové Město, 11000 Praha 1	Vlkoš u Přerova
380	<i>Salix sp.*</i>	vrba	154	110	119	113		562/1	Česká republika, Správa železniční dopravní cesty, státní organizace, Dílžďená 1003/7, Nové Město, 11000 Praha 1	Vlkoš u Přerova
381	<i>Salix sp.*</i>	vrba	116	82	82			562/1	Česká republika, Správa železniční dopravní cesty, státní organizace, Dílžďená 1003/7, Nové Město, 11000 Praha 1	Vlkoš u Přerova
382	<i>Fraxinus excelsior*</i>	jasan ztepilý	82	85	85			562/1	Česká republika, Správa železniční dopravní cesty, státní organizace, Dílžďená 1003/7, Nové Město, 11000 Praha 1	Vlkoš u Přerova



383	<i>Populus sp.*</i>	topol	119	88				562/1	Česká republika, Správa železniční dopravní cesty, státní organizace, Dlážděná 1003/7, Nové Město, 11000 Praha 1	Vlkoš u Přerova
384	<i>Alnus sp.*</i>	olše	107	91	47			562/1	Česká republika, Správa železniční dopravní cesty, státní organizace, Dlážděná 1003/7, Nové Město, 11000 Praha 1	Vlkoš u Přerova
385	<i>Quercus sp.</i>	dub	119					562/1	Česká republika, Správa železniční dopravní cesty, státní organizace, Dlážděná 1003/7, Nové Město, 11000 Praha 1	Vlkoš u Přerova
386	<i>Quercus sp.</i>	dub	88					562/1	Česká republika, Správa železniční dopravní cesty, státní organizace, Dlážděná 1003/7, Nové Město, 11000 Praha 1	Vlkoš u Přerova
387	<i>Populus sp.</i>	topol	94					562/1	Česká republika, Správa železniční dopravní cesty, státní organizace, Dlážděná 1003/7, Nové Město, 11000 Praha 1	Vlkoš u Přerova
388	<i>Populus sp.</i>	topol	97					562/1	Česká republika, Správa železniční dopravní cesty, státní organizace, Dlážděná 1003/7, Nové Město, 11000 Praha 1	Vlkoš u Přerova
389	<i>Populus sp.</i>	topol	85					562/1	Česká republika, Správa železniční dopravní cesty, státní organizace, Dlážděná 1003/7, Nové Město, 11000 Praha 1	Vlkoš u Přerova
446	<i>Salix sp.</i>	vrba	116					562/1	Česká republika, Správa železniční dopravní cesty, státní organizace, Dlážděná 1003/7, Nové Město, 11000 Praha 1	Vlkoš u Přerova
541	<i>Malus sp.</i>	jabloň	119					254/9	Matlocha Petr, Náves 38/4, 75119 Vlkoš	Vlkoš u Přerova
2034	<i>Malus sp.</i>	jabloň	82					243/4	Brázda Zdeněk Ing., Kosinova 875/5, 77900 Olomouc	Vlkoš u Přerova
2035	<i>Malus sp.</i>	jabloň	82					579	Olomoucký kraj, Jeremenkova 1191/40a, Hodolany, 77900 Olomouc	Vlkoš u Přerova
2062	<i>Populus sp.</i>	topol	104					224	Státní pozemkový úřad, Husinecká 1024/11a, Žižkov, 13000 Praha 3	Kanovsko

\* Polykormon (mnohokmen) - rostlina, která vyrůstá z jediného podzemního systému - jedná se tedy o jednoho jedince z více kmeny, nikoliv o populaci sloučenou z více jedinců.

Obecní úřad Vlkoš  
okres Přerov, 751 19



# Porosty

Číslo na mapě	Taxon		Doprovodný taxon		Parcelní číslo	Vlastník	Katastrální území
	Latinský název	Český název	Latinský název	Český název			
1067	<i>Carpinus betulus*</i>	habr obecný			2293	Česká republika, Správa železniční dopravní cesty, státní organizace, Dlážděná 1003/7, Nové Město, 11000 Praha 1	Vlkoš u Přerova
					891		
1068	<i>Carpinus betulus</i>	habr obecný	<i>Salix sp.</i>	vrba	1101	Česká republika, Správa železniční dopravní cesty, státní organizace, Dlážděná 1003/7, Nové Město, 11000 Praha 1	Vlkoš u Přerova
1069	<i>Carpinus betulus</i>	habr obecný	<i>Salix sp.</i>	vrba	76	Česká republika, Správa železniční dopravní cesty, státní organizace, Dlážděná 1003/7, Nové Město, 11000 Praha 1	Vlkoš u Přerova
1070	<i>Acer sp.</i>	javor			81	Česká republika, Správa železniční dopravní cesty, státní organizace, Dlážděná 1003/7, Nové Město, 11000 Praha 1	Vlkoš u Přerova
1071	<i>Prunus sp.</i>	slivoň			344	Česká republika, Správa železniční dopravní cesty, státní organizace, Dlážděná 1003/7, Nové Město, 11000 Praha 1	Vlkoš u Přerova
1072	<i>Populus sp.</i>	topol			277	Česká republika, Správa železniční dopravní cesty, státní organizace, Dlážděná 1003/7, Nové Město, 11000 Praha 1	Vlkoš u Přerova
1073	<i>Carpinus betulus</i>	habr obecný	<i>Fraxinus excelsior, Tilia sp.</i>	jasan ztepilý, lípa	450	Česká republika, Správa železniční dopravní cesty, státní organizace, Dlážděná 1003/7, Nové Město, 11000 Praha 1	Vlkoš u Přerova
1074	<i>Carpinus betulus</i>	habr obecný			99	Česká republika, Správa železniční dopravní cesty, státní organizace, Dlážděná 1003/7, Nové Město, 11000 Praha 1	Vlkoš u Přerova
1075	<i>Carpinus betulus</i>	habr obecný	<i>Tilia sp.</i>	lípa	1018	Česká republika, Správa železniční dopravní cesty, státní organizace, Dlážděná 1003/7, Nové Město, 11000 Praha 1	Vlkoš u Přerova
1076	<i>Carpinus betulus</i>	habr obecný	<i>Acer sp.</i>	javor	222	Česká republika, Správa železniční dopravní cesty, státní organizace, Dlážděná 1003/7, Nové Město, 11000 Praha 1	Vlkoš u Přerova
1077	<i>Carpinus betulus</i>	habr obecný	<i>Prunus sp., Acer sp., Tilia sp.</i>	slivoň, javor, lípa	3974	Česká republika, Správa železniční dopravní cesty, státní organizace, Dlážděná 1003/7, Nové Město, 11000 Praha 1	Vlkoš u Přerova
1078	<i>Carpinus betulus</i>	habr obecný			275	Česká republika, Správa železniční dopravní cesty, státní organizace, Dlážděná 1003/7, Nové Město, 11000 Praha 1	Vlkoš u Přerova

Obecní úřad Vlkoš  
okres Přerov, 751 19



1090	<i>Prunus sp.</i>	slivoň	<i>Salix caprea</i> , <i>Crataegus sp.</i>	vrba jíva, hloh	589	562/1	Česká republika, Správa železniční dopravní cesty, státní organizace, Dlážděná 1003/7, Nové Město, 11000 Praha 1	Vlkoš u Přerova
1091	<i>Salix caprea</i>	vrba jíva	<i>Crataegus sp.</i>	hloh	362	562/1	Česká republika, Správa železniční dopravní cesty, státní organizace, Dlážděná 1003/7, Nové Město, 11000 Praha 1	Vlkoš u Přerova
1092	<i>Rosa canina</i>	růže šípková	<i>Crataegus sp.</i> , <i>Salix caprea</i>	hloh, vrba jíva	298	562/1	Česká republika, Správa železniční dopravní cesty, státní organizace, Dlážděná 1003/7, Nové Město, 11000 Praha 1	Vlkoš u Přerova
1093	<i>Salix caprea</i>	vrba jíva			127	562/1	Česká republika, Správa železniční dopravní cesty, státní organizace, Dlážděná 1003/7, Nové Město, 11000 Praha 1	Vlkoš u Přerova
1094	<i>Sambucus nigra</i>	bez černý	<i>Rosa canina</i>	růže šípková	152	562/1	Česká republika, Správa železniční dopravní cesty, státní organizace, Dlážděná 1003/7, Nové Město, 11000 Praha 1	Vlkoš u Přerova
1095	<i>Crataegus sp.</i>	hloh	<i>Salix caprea</i> , <i>Sambucus nigra</i>	vrba jíva, bez černý	431	562/1	Česká republika, Správa železniční dopravní cesty, státní organizace, Dlážděná 1003/7, Nové Město, 11000 Praha 1	Vlkoš u Přerova
1096	<i>Crataegus sp.</i>	hloh	<i>Salix sp.</i>	vrba	227	562/1	Česká republika, Správa železniční dopravní cesty, státní organizace, Dlážděná 1003/7, Nové Město, 11000 Praha 1	Vlkoš u Přerova
1097	<i>Crataegus sp.</i>	hloh	<i>Rosa canina</i>	růže šípková	163	562/1	Česká republika, Správa železniční dopravní cesty, státní organizace, Dlážděná 1003/7, Nové Město, 11000 Praha 1	Vlkoš u Přerova
2119	<i>Sambucus nigra</i> *	bez černý	<i>Salix sp.</i> , <i>Prunus sp.</i>	vrba, slivoň	100			
					55	225	Státní pozemkový úřad, Husinecká 1024/11a, Žižkov, 13000 Praha 3	Kanovsko
					17	134/7	Krčma Jiří, Za Mlýnem 219, 75119 Vlkoš, Krčma Vít, č. p. 113, 75002 Stará Ves, Vašicová Viera, Pod Skalkou 53/26, Přerov II-Předmostí, 75124 Přerov	Kanovsko
					28	140/2	Macháček Jiří, Za Mlýnem 212, 75119 Vlkoš, Macháček Jiří, 9. května 4/21, Kanovsko, 75119 Vlkoš	Kanovsko
1079	<i>Carpinus betulus</i> *	habr obecný	<i>Acer sp.</i> , <i>Prunus sp.</i>	javor, slivoň	2583			
					1261	562/1	Česká republika, Správa železniční dopravní cesty, státní organizace, Dlážděná 1003/7, Nové Město, 11000 Praha 1	Vlkoš u Přerova

\* Zapojené porosty označené černou hvězdičkou - jsou porosty, které se nachází na více parcelách. Pro tyto porosty platí: Ve sloupci plocha, je na prvním řádku celková plocha porostu a následující řádky obsahují plochu porostu, která patří k přiřazené parcele.





# MĚSTSKÝ ÚŘAD CHROPYNĚ

Odbor výstavby a životního prostředí  
náměstí Svobody 29, 768 11 Chropyně

VÁŠ DOPIS ZN.: MCH 716/2023  
ZE DNE: 30.01.2023  
NAŠE ZNAČKA: MCH 3864/2020  
SPISOVÁ ZNAČKA: 3342/2020/OVŽP  
ID PÍSEMNOSTI: MECHX004S4NV

VYŘÍZUJE: Ing. Jiří Pech  
TEL.: 573500743  
E-MAIL: pech@muchropyne.cz

DATUM: 16.02.2023

Správa železnic, státní organizace, Stavební správa  
východ se sídlem Nerudova 1, 772 58, Olomouc

v zastoupení

Ecological Consulting a.s.  
Legionářská 1085/8  
77900 OLOMOUČ 9

Městský úřad Chropyně, odbor výstavby a životního prostředí jako příslušný orgán státní správy ve smyslu § 7 odst. 2, § 61 odst. 1 písm. a) a § 109 odst. 3 písm. b) zákona č. 128/2000 Sb. o obcích v platném znění, § 10 a § 11, odst. 1 písm. a) zákona č. 500/2004 Sb., správní řád, v platném znění (dále jen správní řád), a jako příslušný orgán ochrany přírody podle § 75, odst. 1, písm. a) ve spojení s § 76, odst. 1, písm. a) zákona č. 114/1992 Sb. o ochraně přírody a krajiny, v platném znění (dále jen zákon o ochraně přírody a krajiny),

## vydává

na základě žádosti ze dne 30.01.2023, kterou podala Správa železnic, státní organizace, Stavební správa východ se sídlem Nerudova 1, 772 58, Olomouc v zastoupení na základě plné moci společností Ecological Consulting a.s., Legionářská 1085/8, 779 00, Olomouc, IČ: 25873962

## závazné stanovisko

**ve smyslu § 8 odst. 6 zákona o ochraně přírody a krajiny a souhlasí** se skácením dřevin a zapojených porostů:

Tab. dendrologického průzkumu - stromy

Číslo na mapě	Taxon		Průměr kmene (cm)					Náhradní obvod (cm) Metodika oceňování dřevin AOPK 2017	Parcelní číslo
	Latinský název	Český název	1	2	3	4	5		
3001	<i>Juglans regia</i> *	ořešák královský	22	19				91	1217/47
3002	<i>Acer negundo</i>	javor jasanolistý	39					122	1200/3
3003	<i>Acer negundo</i>	javor jasanolistý	33					104	1200/3
3004	<i>Acer negundo</i> *	javor jasanolistý	30	28	27	25		126	1200/3
3005	<i>Acer negundo</i>	javor jasanolistý	28					88	1200/3
3006	<i>Acer negundo</i> *	javor jasanolistý	26	24				111	1200/3
3007	<i>Acer negundo</i>	javor jasanolistý	47					148	1200/3
3008	<i>Acer negundo</i> *	javor jasanolistý	27	26				118	1200/3
3009	<i>Acer negundo</i> *	javor jasanolistý	24	9				80	1200/3
3010	<i>Acer negundo</i>	javor jasanolistý	40					126	1106/137
3011	<i>Pinus nigra</i>	borovice černá	37					116	1200/2
3014	<i>Pinus nigra</i>	borovice černá	43					135	1200/2
3020	<i>Pinus nigra</i>	borovice černá	26					82	1106/187
3021	<i>Pinus nigra</i>	borovice černá	28					88	1106/187



3022	<i>Pinus nigra</i>	borovice černá	29					91	1106/187
3023	<i>Betula pendula</i> #	bříza bělokorá	3					9	1106/249
3024	<i>Betula pendula</i> #	bříza bělokorá	11					35	1106/249
3025	<i>Betula pendula</i> #	bříza bělokorá	7					22	1106/249
3026	<i>Betula pendula</i> #	bříza bělokorá	7					22	1106/249
3027	<i>Betula pendula</i> #	bříza bělokorá	5					16	1106/249
3031	<i>Populus sp.*</i>	topol	27	26	17			108	1106/213
3032	<i>Populus sp.*</i>	topol	30	28	26			127	1106/213
3033	<i>Populus sp.*</i>	topol	34	30	27			139	1202/1
3034	<i>Populus sp.*</i>	topol	45	43	25	25	20	167	1202/1
3035	<i>Populus sp.*</i>	topol	39	28				151	1202/1
3036	<i>Prunus sp.*</i>	slivoň	24	18	16	16		92	1563
3039	<i>Prunus sp.*</i>	slivoň	22	20	17	15	14	86	2064/1
3040	<i>Juglans regia</i>	ořešák královský	30					94	2067/2
3044	<i>Acer platanoides</i>	javor mlč	74					232	595/4

Tab. dendrologického průzkumu - zapojené porosty dřevin

Číslo na mapě	Taxon		Doprovodný taxon		Plocha porostu (m <sup>2</sup> )	Parcelní číslo	Katastrální území	Stromy v porostech s průměrem nad 10 cm v kusech	
	Latinský název	Český název	Latinský název	Český název				10 cm - 20 cm	20 cm - 25 cm
3101	<i>Rosa canina</i>	růže šípková	<i>Acer negundo</i>	javor jasanolistý	119	1200/3	Chropyně	5	1
3102	<i>Acer negundo*</i>	javor jasanolistý	<i>Prunus sp., Rosa canina</i>	slivoň, růže šípková	1265			73	38
					470	1200/3	Chropyně		
					19	1203/1	Chropyně		
					287	1106/213	Chropyně		
					477	1106/137	Chropyně		
					1	1563	Chropyně		
3103	<i>Acer negundo*</i>	javor jasanolistý	<i>Prunus sp., Sambucus nigra, Rosa canina, Populus sp.</i>	slivoň, bez černý, růže šípková, topol	2048			80	30
					284	1563	Chropyně		
					1764	1202/1	Chropyně		
3104	<i>Prunus sp.*</i>	slivoň			33			2	
					29	1563	Chropyně		
					4	1202/1	Chropyně		
3105	<i>Sambucus nigra*</i>	bez černý	<i>Prunus sp.</i>	slivoň	28			5	
					3	1200/3	Chropyně		
					22	1563	Chropyně		
					3	1204/3	Chropyně		
3106	<i>Sambucus nigra</i>	bez černý			4	1204/3	Chropyně	2	
3107	<i>Prunus sp.</i>	slivoň			12	2064/1	Chropyně		



### **Dřeviny je možno skácet za splnění těchto podmínek:**

- 1) kácení bude provedeno odborným postupem,
- 2) skácení dřevin je možno realizovat vždy v období vegetačního klidu dřevin, tj. v době útlumu jejich fyziologických a ekologických funkcí a to bezprostředně před realizací stavby,
- 3) při realizaci kácení dřevin bude dostupnými technickými prostředky zabráněno poškození okolních ponechávaných stromů a porostů.

**Současně ukládá** žadateli za skácené dřeviny **náhradní výsadbu** v počtu 155 ks původních druhů dřevin na pozemku p. č. 301/2; 301/3 a 301/4 v k. ú. Chropyně v termínu do jednoho roku od provedení kácení a odbornou následnou péči o nově vysazené dřeviny po dobu pěti let. Dřeviny je nutno vysadit tak, aby vznikla pestrá skladba porostu a došlo tím k posílení biodiverzity v dotčeném území. Specifikace dřevin k náhradní výsadbě, jejich rozmístění a lokalita budou upřesněny před provedením výsadby s orgánem ochrany přírody a krajiny.

K výsadbě budou použity vzrostlé stromky se zapěstovanou korunou, s velikostí obvodu kmínků ve výšce 100 cm minimálně 12-14 cm s balem. Případně uhynulé nebo zničené vysazené stromy budou průběžně nahrazeny. Výsadba bude provedena dle arboristického standardu SPPK A02 001:2013 Výsadba stromů (dostupné on-line <http://standardy.nature.cz/>) včetně instalace ochrany proti okusu a ohryzu.

### **Odůvodnění**

Správa železnic, státní organizace, Stavební správa východ se sídlem Nerudova 1, 772 58, Olomouc v zastoupení na základě plné moci společností Ecological Consulting a.s., Legionářská 1085/8, 779 00, Olomouc, IČ: 25873962 podala dne 30.01.2023 u odboru výstavby a životního prostředí Městského úřadu v Chropyni žádost o závazné stanovisko ke kácení dřevin. Dle žádosti je nutné provést kácení dřevin pro účely stavebních prací v souvislosti se stavbou záměru „Modernizace trati Brno – Přerov, 5. stavba Kojetín – Přerov“ nyní spojené s doplněním záměru o vybudování silničního obchvatu města Chropyně.

Žadatel uvedl, že již v roce 2020 bylo vydáno kladné závazné stanovisko o kácení ve smyslu § 8 odst. 6 ZOPK č. j. MCH 3864/2020 ze dne 30.06.2020, avšak na základě požadavku města nahradit podjezd v ulici Tovačovská v Chropyni silničním obchvatem došlo dne 14. 4. 2022 ke změně územního plánu a následně k doplnění obchvatu města Chropyně do objektové skladby i do projektové dokumentace akce „Modernizace trati Brno – Přerov, 5. stavba Kojetín - Přerov“ a je nutné požádat o doplňující závazné stanovisko o kácení, týkající se lokality určené pro realizaci stavby obchvatu. Předpokládaný termín realizace je v letech 2024 – 2027.

Orgán ochrany přírody shledal, že údaje o dřevinách, obsažené v žádosti, odpovídají skutečnosti. Žádost byla shledána jako úplná a v potřebné míře řešící předmětnou problematiku. Dřeviny nejsou památnými stromy, ani součástí významného krajinného prvku či zvláště chráněných segmentů přírody. Po vyhodnocení funkčního a estetického stavu dřevin a na základě uvedených skutečností a po zvážení všech okolností vydal orgán ochrany přírody souhlasné závazné stanovisko. Orgán ochrany přírody uložil žadateli náhradní výsadbu ke kompenzaci ekologické újmy vzniklé pokácením dřevin. Vzhledem ke skutečnosti, že žádost o vydání závazného stanoviska ke kácení dřevin souvisí se záměrem, pro který je zvláštním právním předpisem stanoven vyvlastňovací titul, nevyžadoval orgán ochrany přírody doložení vlastnického práva či nájemního vztahu k dotčeným pozemkům ve smyslu ustanovení § 4 odst. 1b) vyhlášky č. 189/2013 Sb. o ochraně dřevin a povolování jejich kácení ve znění pozdějších předpisů. Závěrem orgán ochrany přírody a krajiny uvádí, že dříve vydané závazné stanovisko č. j. MCH 3864/2020 ze dne 30.06.2020 se tímto závazným stanoviskem doplňuje.



### **Poučení:**

Podle ustanovení § 149 správního řádu není závazné stanovisko samostatným rozhodnutím. Obsah závazného stanoviska je závazný pro výrokovou část rozhodnutí vydaného podle zvláštních předpisů. Odvolat se proti němu lze tak až v rámci následného rozhodnutí příslušného správního úřadu.

Ing. Jiří Pospíšil

vedoucí Odboru výstavby a životního prostředí





**OBECNÍ ÚŘAD ŽALKOVICE, č.p. 97, PSČ 76823, tel.: 602782342,  
obec@zalkovice.cz**

Č.j.:

V Žalkovicích dne 3.11. 2020

Váš dopis ze dne: 6.10.2020  
Vaše č.j. OTŽP – 460/20  
Vyřizuje: Pala  
Tel.: 602782342  
E-mail: obec@zalkovice.cz

**Ecological Consulting, a.s.**  
**Legionářská 1085/8**  
**779 00 Olomouc**  
**IČ: 25873962**

### **ZÁVAZNÉ STANOVISKO**

O povolení kácení dřevin rostoucích mimo les podle §8 odst. 6 zákona č.114/1992 Sb., o ochraně přírody a krajiny, a vyhlášky MŽP č. 189/2013 Sb.

Obecní úřad Žalkovice, jako orgán ochrany přírody příslušný dle §79 odst. 1 písm. a) zákona č. 114/1992 Sb., o ochraně přírody a krajiny, ve znění pozdějších předpisů (dále jen „zákon“) přezkoumal žádost Správy železnic, státní organizace, Stavební správa východ, se sídlem Nerudova 1, 772 58 Olomouc, zastoupená na základě plné moci společnostmi Moravia Consult Olomouc, a.s., se sídlem Legionářská 1058/8, 779 00 Olomouc a Ecological Consulting, a.s., se sídlem Legionářská 1085/8, 779 00 Olomouc, (dále jen „žadatel“), podle ustanovení **§ 8 odst. 6 zákona vydává závazné stanovisko** k povolení kácení dřevin rostoucích mimo les v rozsahu:

Katastrální území Žalkovice:

#### **Stromy**

<b>Číslo na mapě</b>	<b>Latinský název</b>	<b>Český název</b>	<b>Obvod kmene</b>	<b>Parcelní číslo</b>	<b>Vlastník pozemku</b>	<b>Katastrální území</b>
2063	Salix sp.	vrba	195	550	Státní pozemkový úřad, Husinecká 1024/11a, Žižkov, 13000 Praha 3	Žalkovice
2064	Prunus sp.*	slivoň	116	545/1	Povodí Moravy, s.p., Dřevařská 932/11, Veveří, 602 00 Brno	Žalkovice
2064	Prunus sp.*	slivoň	104	545/1	Povodí Moravy, s.p., Dřevařská 932/11, Veveří, 602 00 Brno	Žalkovice

\*Polykormon (mnohokmen) – rostlina, která vyrůstá z jediného podzemního systému – jedná se tedy o jednoho jedince s více kmeny, nikoliv o populaci sloučenou z více jedinců.



Dotčené pozemky jsou ve vymezeném území plánované stavby „Modernizace trati Brno – Přerov, 5, stavba Kojetín – Přerov“.

**Orgán ochrany přírody a krajiny stanovuje pro kácení závazné podmínky:**

- a) Dřevní hmota z pokácených jednotlivých stromů a zapojených porostů bude využita ke zpracování a bude předána vlastníkům dotčených pozemků k dalšímu využití.
- b) Kácení stromů a zapojeného porostu je nutné provést přednostně v době vegetačního klidu, nebude-li to z provozně technických důvodů možné, lze provést kácení i mimo dobu vegetačního klidu. Žadatel učiní nutná opatření k omezení škod na okolním životním prostředí a bude dbát zvýšeného ohledu na faunu nacházející se na kácených stromech, keřových porostech a v jejich blízkosti.
- c) Termíny kácení investor ohlásí Obecnímu úřadu Žalkovice nejpozději 3 dny před plánovaným zahájením prací.

**Odůvodnění:**

Žadatel předložil veškeré potřebné podklady pro vydání závazného stanoviska. Vzhledem k tomu, že stavba splňuje podmínku, že jde o záměr, pro který je zvláštním předpisem stanoven účel vyvlastnění, nebyl k vydání souhlasu s kácením vyžadován písemný souhlas vlastníka dotčeného pozemku s kácením (§ 4 odst. 1 písm. b) vyhlášky č. 189/2013 Sb. v platném znění). Za dodržení stanovených podmínek lze vydat příslušným stavebním úřadem souhlas s kácením dřevin rostoucích mimo les.

Radomír Pala  
starosta v.r.



## **PŘÍLOHA 5**

### **Závazná stanoviska ke kácení dřevin – PDPS**



# OBECNÍ ÚŘAD BOCHOŘ

se sídlem Náves 41, č. p. 202, 751 08 Bochoř, DS tyjb4s6

---

Čj.: 2401585/2024/Boch  
Vyřizuje: starosta  
Tel. č. 581 200 200, 581 202 635  
E-mail: bochor.ou@bochor.cz  
V Bochoři 2024-10-30

## Žadatel:

**Správa železnic, státní organizace,  
Dlážděná 1003/7, 110 00 PRAHA 1 – Nové Město  
Stavební správa východ  
Nerudova 1, 779 00 Olomouc**

## Zastoupený společností:

**MORAVIA CONSULT Olomouc a. s.  
Legionářská 1085/8, 779 00 OLOMOUC**

## Pověření k jednání ve věci pro:

**Ecological Consulting a. s.  
Legionářská 1085/8, 779 00 OLOMOUC**

## SDĚLENÍ

Obecní úřad Bochoř, jako orgán ochrany přírody příslušný podle § 75 a § 76 odst. 1 písm. a) zákona č. 114/1992 Sb., o ochraně přírody a krajiny, ve znění pozdějších předpisů, sděluje, že rozhodnutí z 10.09.2024 číslo jednací 2401585/2024/Boch ve věci povolení pokácení dřevin v rámci plánovaného záměru Modernizace trati Brno-Přerov, 5. stavba Kojetín-Přerov

**nabylo právní moci 28.09.2024.**

**Bc. Tomáš  
Volek**

Digitálně podepsal Bc.  
Tomáš Volek  
Datum: 2024.10.30  
15:35:47 +01'00'

Mgr. Tomáš Volek  
starosta

## Obdrží:

- adresát
- ad a)



# OBECNÍ ÚŘAD BOCHOŘ

se sídlem Náves 41, č. p. 202, 751 08 Bochoř, DS tyjb4s6

---

Čj.: 2401585/2024/Boch

Vyřizuje: starosta

Tel. č. 581 200 200, 581 202 635

E-mail: bochor.ou@bochor.cz

V Bochoři 2024-09-10

Žadatel:

**Správa železnic, státní organizace,  
Dlážděná 1003/7, 110 00 PRAHA 1 – Nové Město  
Stavební správa východ  
Nerudova 1, 779 00 Olomouc**

Zastoupený společností:

**MORAVIA CONSULT Olomouc a. s.  
Legionářská 1085/8, 779 00 OLOMOUC**

Pověření k jednání ve věci pro:

**Ecological Consulting a. s.  
Legionářská 1085/8, 779 00 OLOMOUC**

## ROZHODNUTÍ

### Výroková část:

Obecní úřad Bochoř, jako orgán ochrany přírody příslušný podle § 75 a § 76 odst. 1 písm. a) zákona č. 114/1992 Sb., o ochraně přírody a krajiny, ve znění pozdějších předpisů, posoudil žádost žadatele Správa železnic, státní organizace, Dlážděná 1003/7, Praha 1 – Nové Město, Stavební správa východ, Nerudova 1, Olomouc zastoupeného společností MORAVIA CONSULT Olomouc a. s., Legionářská 1085/8, Olomouc, pověření k jednání ve věci pro Ecological Consulting a. s. Legionářská 1085/8, Olomouc o vydání povolení k pokácení dřevin uvedených v seznamu dřevin dle přílohy č. 1, která je nedílnou součástí tohoto rozhodnutí.

**A.** Podle § 8 odst. 1 zákona č. 114/1992 Sb., po vyhodnocení funkčního a estetického významu dřevin(y) Obecní úřad Bochoř

### p o v o l u j e

pokácení dřevin uvedených v seznamu dřevin dle přílohy č. 1 v rámci plánovaného záměru Modernizace trati Brno-Přerov, 5. stavba Kojetín-Přerov.

Kácení bude provedeno při splnění následujících podmínek:

- 1) vykácení bude provedeno v době vegetačního klidu, tj. od 01.11. do 31.03.
- 2) vykácení provede žadatel na vlastní náklady a nebezpečí
- 3) vykácení bude provedeno tak, aby nedošlo k ohrožení nebo poškození sousedních objektů, ani zdraví osob
- 4) platnost tohoto rozhodnutí končí 31.03.2026



- 5) navržená náhradní výsadba: není
- 6) vykácení nesmí být provedeno, dokud toto rozhodnutí nenabude právní moci (§ 73, 74 zákona č. 500/2004 Sb., správní řád)

**Odůvodnění:**

Orgán ochrany přírody po seznámení se se záměrem žadatele a se situací na místě samém s přihlédnutím k předloženým podkladům pro rozhodnutí vyhověl žadateli a povolil vykácení dřevin rostoucích mimo les v rozsahu uvedeném ve výroku.

Nepovolené kácení může být postiženo podle § 87 odst. 2 resp. § 88 odst. 1 zákona č. 114/1992 Sb.

**Poučení o odvolání:**

Proti tomuto rozhodnutí se lze podle § 81, 82 zákona č. 500/2004 Sb., správní řád, odvolat do 15 dnů ode dne jeho doručení ke Krajskému úřadu Olomouckého kraje, podáním učiněným u Obecního úřadu Bochoř.

Mgr. Tomáš Volek  
starosta

Bc. Tomáš Volek  
2024.09.12 10:25:18

Signer:

CN=Bc. Tomáš Volek  
C=CZ  
O=Obec Bochoř  
2.5.4.97=NTRCZ-00301051

Public key:

RSA/4096 bits

**Obdržel na doručení:**

- adresát
- ad a)



Číslo na mapě	Taxon		Průměr kmene (cm)					Náhradní obvod (cm)	Parcelní číslo	Katastrální území
507	<i>Juglans regia</i>	ořešák vlašský	27	14				95	2180/28	Bochoř
876	<i>Malus sp.</i>	jabloň	26					82	2180/11	Bochoř
877	<i>Fraxinus excelsior</i>	jasan ztepilý	27					85	1848	Bochoř
878	<i>Fraxinus excelsior</i>	jasan ztepilý	38					119	1848	Bochoř
5083	<i>Juglans regia</i>	ořešák vlašský	28					88	1655	Bochoř
5084	<i>Juglans regia</i> *	ořešák vlašský	22	13				80	1112/1	Bochoř
5085	<i>Juglans regia</i>	ořešák vlašský	38					119	1112/1	Bochoř
5086	<i>Juglans regia</i>	ořešák vlašský	40					126	1112/1	Bochoř
5087	<i>Juglans regia</i>	ořešák vlašský	26					82	1787/1	Bochoř
5088	<i>Juglans regia</i>	ořešák vlašský	26					82	1787/1	Bochoř
5089	<i>Juglans regia</i>	ořešák vlašský	27					85	1787/1	Bochoř
5091	<i>Salix sp.*</i>	vrba	26	24	24	22	22	109	1787/1	Bochoř
5092	<i>Salix sp.*</i>	vrba	27	15	14	14		96	1787/1	Bochoř
5094	<i>Salix sp.</i>	vrba	98					308	1872	Bochoř
5095	<i>Quercus sp.</i>	dub	88					276	1872	Bochoř
5096	<i>Quercus sp.</i>	dub	38					119	1869	Bochoř
5097	<i>Quercus sp.</i>	dub	26					82	1869	Bochoř
5098	<i>Quercus sp.</i>	dub	28					88	1869	Bochoř
5099	<i>Quercus sp.</i>	dub	27					85	1869	Bochoř
5100	<i>Quercus sp.*</i>	dub	28	21				110	1869	Bochoř
5101	<i>Quercus sp.</i>	dub	27					85	1869	Bochoř
5102	<i>Quercus sp.</i>	dub	30					94	1869	Bochoř
5103	<i>Quercus sp.</i>	dub	32					100	1869	Bochoř
5104	<i>Quercus sp.</i>	dub	27					85	1869	Bochoř
5105	<i>Salix sp.*</i>	vrba	27	14				95	1869	Bochoř
5106	<i>Quercus sp.</i>	dub	26					82	1869	Bochoř
5107	<i>Salix sp.</i>	vrba	36					113	1872	Bochoř
5108	<i>Picea abies</i>	smrk ztepilý	30					94	1869	Bochoř
5109	<i>Quercus sp.</i>	dub	34					107	1866	Bochoř
5110	<i>Salix sp.</i>	vrba	40					126	1869	Bochoř
5111	<i>Prunus avium</i>	třešeň obecná	33					104	1869	Bochoř
5112	<i>Salix sp.*</i>	vrba	46	21	20	16	4x12	152	1872	Bochoř
5113	<i>Salix sp.*</i>	vrba	28	18	17	3x15	3x12	99	1872	Bochoř



Číslo na mapě	Taxon		Průměr kmene (cm)					Náhradní obvod (cm)	Parcelní číslo	Katastrální území
5114	<i>Malus sp.</i>	jabloň	29					91	1866	Bochoř
5115	<i>Prunus sp.</i>	slivoň	29					91	1866	Bochoř
5116	<i>Quercus sp.*</i>	dub	26	13				91	1866	Bochoř
5118	<i>Quercus sp.</i>	dub	28					88	1872	Bochoř
5119	<i>Salix sp.</i>	vrba	78					245	1872	Bochoř
5120	<i>Salix sp.</i>	vrba	77					242	1872	Bochoř
5121	<i>Quercus sp.*</i>	dub	26	22				107	1869	Bochoř
5122	<i>Quercus sp.</i>	dub	31					97	1869	Bochoř
5123	<i>Quercus sp.</i>	dub	26					82	1869	Bochoř
5124	<i>Quercus sp.</i>	dub	33					104	1869	Bochoř
5125	<i>Quercus sp.*</i>	dub	25	14				90	1869	Bochoř
5126	<i>Fraxinus excelsior</i>	jasan ztepilý	26					82	1869	Bochoř
5127	<i>Quercus sp.*</i>	dub	25	13				88	1869	Bochoř
5128	<i>Quercus sp.</i>	dub	26					82	1869	Bochoř
5129	<i>Quercus sp.</i>	dub	31					97	1869	Bochoř
5130	<i>Quercus sp.</i>	dub	26					82	1869	Bochoř
5131	<i>Quercus sp.</i>	dub	26					82	1869	Bochoř
5132	<i>Salix sp.*</i>	vrba	28	26	26	3x20	5x14	105	1869	Bochoř
5133	<i>Prunus sp.*</i>	slivoň	25	16				93	1869	Bochoř
5134	<i>Quercus sp.*</i>	dub	20	16				80	1787/1	Bochoř
5135	<i>Quercus sp.</i>	dub	28					88	1787/1	Bochoř
5136	<i>Quercus sp.</i>	dub	26					82	1787/1	Bochoř
5552	<i>Prunus sp.*</i>	slivoň	22	20				93	1782/1	Bochoř



Číslo na mapě	Taxon		Doprovodný taxon		Plocha porost	Parcelní číslo	Katastrální území
7178	<i>Prunus sp.</i>	slivoň	<i>Rosa canina</i>	růže šípková	79	1787/2	Bochoř
7179	<i>Prunus sp.</i>	slivoň	<i>Rosa canina</i>	růže šípková	47	1787/2	Bochoř
7180	<i>Prunus sp.</i>	slivoň	<i>Rosa canina</i>	růže šípková	82	1787/2	Bochoř
7181	<i>Prunus sp.</i>	slivoň	<i>Rosa canina</i>	růže šípková	15	1787/2	Bochoř
7182	<i>Salix sp.</i>	vrba	<i>Sambucus nigra, Rosa canina</i>	bez černý, růže šípková	29	1787/2	Bochoř
7183	<i>Rosa canina</i>	růže šípková	<i>Juglans regia</i>	ořešák královský	23	1787/2	Bochoř
7184	<i>Rosa canina</i>	růže šípková			5	1787/2	Bochoř
7185	<i>Prunus sp.</i>	slivoň			2	1787/2	Bochoř
7186	<i>Rosa canina</i>	růže šípková			4	1787/2	Bochoř
7187	<i>Prunus sp.</i>	slivoň	<i>Rosa canina, Crataegus sp., Juglans regia</i>	růže šípková, hloh, ořešák královský	186	1787/2	Bochoř
7188	<i>Sambucus nigra</i>	bez černý			5	1787/2	Bochoř
7189	<i>Salix sp.</i>	vrba			25	1787/2	Bochoř
7190	<i>Salix sp.</i>	vrba			44	1787/2	Bochoř
7191	<i>Prunus sp.</i>	slivoň	<i>Juglans regia, Sambucus nigra, Salix sp.</i>	ořešák královský, bez černý, vrba	32	1787/2	Bochoř
7192	<i>Fraxinus excelsior</i>	jasan ztepilý			19	1787/2	Bochoř
7193	<i>Juglans regia</i>	ořešák královský			10	1787/2	Bochoř
7194	<i>Prunus sp.</i>	slivoň	<i>Rosa canina</i>	růže šípková	46	1787/2	Bochoř
7195	<i>Fraxinus excelsior</i>	jasan ztepilý	<i>Juglans regia, Rosa canina, Prunus sp.</i>	ořešák královský, růže šípková, slivoň	64	1787/2	Bochoř
7196	<i>Viburnum sp.</i>	kalina			62	1787/2	Bochoř
7197					1	1656	Bochoř
7197					279	1787/2	Bochoř
7198	<i>Betula pendula</i>	bříza bělokorá			12	1787/2	Bochoř
7199	<i>Juglans regia</i>	ořešák královský			1	1787/2	Bochoř
7200	<i>Juglans regia</i>	ořešák královský			8	1787/2	Bochoř
7201	<i>Prunus sp.</i>	slivoň			1	1787/2	Bochoř
7202	<i>Juglans regia</i>	ořešák královský			1	1787/2	Bochoř
7203	<i>Juglans regia</i>	ořešák královský			8	1787/2	Bochoř
7204	<i>Salix sp.</i>	vrba			40	1787/1	Bochoř
7205	<i>Juglans regia</i>	ořešák královský			3	1787/1	Bochoř
7206	<i>Prunus sp.</i>	slivoň			3	1787/1	Bochoř
7207	<i>Prunus sp.</i>	slivoň			1	1787/1	Bochoř



Číslo na mapě	Taxon		Doprovodný taxon		Plocha porost	Parcelní číslo	Katastrální území
7208	<i>Prunus sp.</i>	slivoň	<i>Salix sp.</i>	vrba	55	1787/1	Bochoř
7209	<i>Juglans regia</i>	ořešák královský			1	1787/1	Bochoř
7210	<i>Prunus sp.</i>	slivoň			1	1787/1	Bochoř
7211	<i>Prunus sp.</i>	slivoň			3	1787/1	Bochoř
7212	<i>Juglans regia</i>	ořešák královský			1	1787/1	Bochoř
7213	<i>Prunus sp.</i>	slivoň			28	1782/1	Bochoř
7214	<i>Prunus sp.</i>	slivoň			5	1787/1	Bochoř
7215	<i>Juglans regia</i>	ořešák královský			5	1787/1	Bochoř
7216	<i>Juglans regia</i>	ořešák královský			1	1787/1	Bochoř
7217	<i>Prunus sp.</i>	slivoň			4	1787/1	Bochoř
7218	<i>Prunus sp.</i>	slivoň	<i>Juglans regia</i>	ořešák královský	11	1787/1	Bochoř
7219	<i>Prunus sp.</i>	slivoň			3	1787/1	Bochoř
7220	<i>Prunus sp.</i>	slivoň	<i>Juglans regia</i>	ořešák královský	39	1787/1	Bochoř
7221	<i>Prunus sp.</i>	slivoň	<i>Juglans regia, Sambucus nigra</i>	ořešák královský, bez černý	33	1787/1	Bochoř
7222	<i>Prunus sp.</i>	slivoň	<i>Juglans regia</i>	ořešák královský	31	1787/1	Bochoř
7223	<i>Prunus sp.</i>	slivoň			1	1787/1	Bochoř
7224	<i>Prunus sp.</i>	slivoň	<i>Juglans regia</i>	ořešák královský	34	1787/1	Bochoř
7225	<i>Prunus sp.</i>	slivoň			1	1787/1	Bochoř
7226	<i>Juglans regia</i>	ořešák královský			1	1787/1	Bochoř
7227	<i>Prunus sp.</i>	slivoň			50	1787/2	Bochoř
7228	<i>Juglans regia</i>	ořešák královský	<i>Prunus sp.</i>	slivoň	6	1787/2	Bochoř
7229	<i>Cornus sp.</i>	svída			1	1787/2	Bochoř
7230	<i>Prunus sp.</i>	slivoň			1	1787/2	Bochoř
7231	<i>Prunus sp.</i>	slivoň			2	1787/2	Bochoř
7232	<i>Salix sp.</i>	vrba	<i>Cornus sp.</i>	svída	59	1787/2	Bochoř
7233	<i>Prunus sp.</i>	slivoň			1	1787/2	Bochoř
7234	<i>Juglans regia</i>	ořešák královský			1	1787/2	Bochoř
7235	<i>Prunus sp.</i>	slivoň			1	1787/2	Bochoř
7236	<i>Rosa canina</i>	růže šípková	<i>Prunus sp.</i>	slivoň	13	1787/2	Bochoř
7237	<i>Prunus sp.</i>	slivoň	<i>Rosa canina</i>	růže šípková	16	1787/2	Bochoř
7238	<i>Prunus sp.</i>	slivoň			261	1787/2	Bochoř
7239	<i>Prunus sp.</i>	slivoň	<i>Juglans regia</i>	ořešák královský	37	1787/2	Bochoř



Číslo na mapě	Taxon		Doprovodný taxon		Plocha porost	Parcelní číslo	Katastrální území
7240	<i>Prunus sp.</i>	slivoň			5	1787/2	Bochoř
7241	<i>Prunus sp.</i>	slivoň			1	1787/2	Bochoř
7242	<i>Prunus sp.</i>	slivoň			2	1787/2	Bochoř
7243					202	1114/2	Bochoř
7243					45	1787/1	Bochoř
7243					46	1787/2	Bochoř
7244	<i>Prunus sp.</i>	slivoň	<i>Salix sp., Juglans regia, Sambucus nigra</i>	vrba, ořešák královský, bez černý	85	1114/2	Bochoř
7245	<i>Prunus sp.</i>	slivoň			1	2180/33	Bochoř
7246	<i>Prunus sp.</i>	slivoň			1	2180/33	Bochoř
7247	<i>Prunus sp.</i>	slivoň			2	2180/33	Bochoř
7248	<i>Prunus sp.</i>	slivoň			2	1787/1	Bochoř
7249	<i>Prunus sp.</i>	slivoň			1	1787/1	Bochoř
7250	<i>Prunus sp.</i>	slivoň			2	1787/1	Bochoř
7251	<i>Prunus sp.</i>	slivoň			2	1787/1	Bochoř
7252	<i>Thuja sp.</i>	zerav			21	1787/1	Bochoř
7253	<i>Picea abies</i>	smrk ztepilý			1	1787/1	Bochoř
7254	<i>Salix sp.</i>	vrba			27	1787/1	Bochoř
7255	<i>Juglans regia</i>	ořešák královský			3	1787/1	Bochoř
7256	<i>Juglans regia</i>	ořešák královský	<i>Prunus sp., Salix sp.</i>	slivoň, vrba	133	1787/1	Bochoř
7257	<i>Salix sp.</i>	vrba			6	1746	Bochoř
7259	<i>Prunus sp.</i>	slivoň			89	1750	Bochoř
7260	<i>Prunus sp.</i>	slivoň			1	1787/1	Bochoř
7261	<i>Juglans regia</i>	ořešák královský			2	1787/1	Bochoř
7262	<i>Rosa canina</i>	růže šípková			1	1787/1	Bochoř
7263	<i>Prunus sp.</i>	slivoň			2	1787/1	Bochoř
7264					31	1787/1	Bochoř
7264					1	2180/30	Bochoř
7265	<i>Prunus sp.</i>	slivoň	<i>Rosa canina, Juglans regia</i>	růže šípková, ořešák královský	143	1787/1	Bochoř
7266	<i>Juglans regia</i>	ořešák královský			1	1787/1	Bochoř
7267	<i>Juglans regia</i>	ořešák královský	<i>Salix sp.</i>	vrba	98	1787/1	Bochoř
7268	<i>Juglans regia</i>	ořešák královský			3	1787/1	Bochoř
7269	<i>Prunus sp.</i>	slivoň	<i>Crataegus sp.</i>	hloh	48	1787/1	Bochoř



Číslo na mapě	Taxon		Doprovodný taxon		Plocha porost	Parcelní číslo	Katastrální území
7270	<i>Crataegus sp.</i>	hloh	<i>Prunus sp.</i>	slivoň	37	1787/1	Bochoř
7272	<i>Crataegus sp.</i>	hloh			4	1787/1	Bochoř
7273	<i>Crataegus sp.</i>	hloh			6	1787/1	Bochoř
7274	<i>Prunus sp.</i>	slivoň			3	1787/1	Bochoř
7275	<i>Crataegus sp.</i>	hloh			2	1787/1	Bochoř
7276	<i>Sambucus nigra</i>	bez černý			1	1787/1	Bochoř
7277	<i>Crataegus sp.</i>	hloh			1	1787/1	Bochoř
7278	<i>Sambucus nigra</i>	bez černý			23	1787/1	Bochoř
7279	<i>Crataegus sp.</i>	hloh			2	1787/1	Bochoř
7280	<i>Crataegus sp.</i>	hloh			3	1787/1	Bochoř
7281	<i>Sambucus nigra</i>	bez černý	<i>Prunus sp.</i>	slivoň	21	1787/1	Bochoř
7282	<i>Rosa canina</i>	růže šípková			10	1787/1	Bochoř
7283	<i>Crataegus sp.</i>	hloh	<i>Sambucus nigra</i>	bez černý	24	1787/1	Bochoř
7284	<i>Prunus sp.</i>	slivoň	<i>Sambucus nigra</i>	bez černý	5	1787/1	Bochoř
7285	<i>Sambucus nigra</i>	bez černý			2	1787/1	Bochoř
7286	<i>Sambucus nigra</i>	bez černý			4	1787/1	Bochoř
7287	<i>Prunus sp.</i>	slivoň			21	1787/1	Bochoř
7288	<i>Sambucus nigra</i>	bez černý			1	1787/1	Bochoř
7289	<i>Crataegus sp.</i>	hloh			18	1787/1	Bochoř
7290	<i>Crataegus sp.</i>	hloh			30	1787/1	Bochoř
7291	<i>Rosa canina</i>	růže šípková			1	1787/1	Bochoř
7292	<i>Sambucus nigra</i>	bez černý	<i>Crataegus sp.</i>	hloh	94	1787/1	Bochoř
7293	<i>Prunus sp.</i>	slivoň			5	1787/1	Bochoř
7294	<i>Sambucus nigra</i>	bez černý	<i>Crataegus sp.</i>	hloh	28	1787/1	Bochoř
7295	<i>Malus sp.</i>	jabloň			25	1787/1	Bochoř
7296	<i>Crataegus sp.</i>	hloh	<i>Sambucus nigra</i>	bez černý	13	1787/1	Bochoř
7297	<i>Sambucus nigra</i>	bez černý	<i>Crataegus sp.</i> , <i>Rosa canina</i>	hloh, růže šípková	34	1787/1	Bochoř
7298	<i>Crataegus sp.</i>	hloh			18	1787/1	Bochoř
7299	<i>Sambucus nigra</i>	bez černý	<i>Crataegus sp.</i> , <i>Rosa canina</i>	hloh, růže šípková	62	1787/1	Bochoř
7300	<i>Sambucus nigra</i>	bez černý	<i>Rosa canina</i>	růže šípková	50	1787/1	Bochoř
7301	<i>Sambucus nigra</i>	bez černý			18	1787/1	Bochoř
7302	<i>Crataegus sp.</i>	hloh	<i>Prunus sp.</i>	slivoň	75	1787/1	Bochoř
7303	<i>Prunus sp.</i>	slivoň			15	1787/1	Bochoř
7304	<i>Sambucus nigra</i>	bez černý	<i>Crataegus sp.</i> , <i>Prunus sp.</i>	hloh, slivoň	22	1787/1	Bochoř
7305	<i>Prunus sp.</i>	slivoň			25	1787/1	Bochoř
7306	<i>Crataegus sp.</i>	hloh	<i>Prunus sp.</i> , <i>Rosa canina</i> , <i>Juglans regia</i>	slivoň, růže šípková, ořešák královský	101	1787/1	Bochoř
7307	<i>Rosa canina</i>	růže šípková			1	1787/1	Bochoř
7308	<i>Crataegus sp.</i>	hloh	<i>Juglans regia</i>	ořešák královský	14	1787/1	Bochoř
7309	<i>Crataegus sp.</i>	hloh			37	1787/1	Bochoř



Číslo na mapě	Taxon		Doprovodný taxon		Plocha porost	Parcelní číslo	Katastrální území
7310	<i>Crataegus sp.</i>	hloh			49	1787/1	Bochoř
7311	<i>Prunus sp.</i>	slivoň	<i>Malus sp.</i>	jabloň	21	1787/1	Bochoř
7312	<i>Crataegus sp.</i>	hloh	<i>Prunus sp., Malus sp.</i>	slivoň, jabloň	55	1787/1	Bochoř
7313	<i>Sambucus nigra</i>	bez černý			1	1787/1	Bochoř
7314	<i>Crataegus sp.</i>	hloh			11	1787/1	Bochoř
7315	<i>Crataegus sp.</i>	hloh			6	1787/1	Bochoř
7316	<i>Crataegus sp.</i>	hloh			29	1787/1	Bochoř
7317	<i>Crataegus sp.</i>	hloh	<i>Prunus sp.</i>	slivoň	53	1787/1	Bochoř
7318	<i>Prunus sp.</i>	slivoň	<i>Crataegus sp.</i>	hloh	4	1787/1	Bochoř
7319	<i>Crataegus sp.</i>	hloh			20	1787/1	Bochoř
7320	<i>Juglans regia</i>	ořešák královský			11	1787/1	Bochoř
7321	<i>Prunus sp.</i>	slivoň	<i>Crataegus sp.</i>	hloh	31	1787/1	Bochoř
7322	<i>Prunus sp.</i>	slivoň			4	1787/1	Bochoř
7323	<i>Sambucus nigra</i>	bez černý	<i>Rosa canina</i>	růže šípková	10	1787/1	Bochoř
7324	<i>Crataegus sp.</i>	hloh			6	1787/1	Bochoř
7325	<i>Crataegus sp.</i>	hloh	<i>Prunus sp.</i>	slivoň	138	1787/1	Bochoř
7326	<i>Crataegus sp.</i>	hloh			10	1787/1	Bochoř
7327	<i>Crataegus sp.</i>	hloh	<i>Prunus sp., Rosa canina</i>	slivoň, růže šípková	40	1787/1	Bochoř
7328	<i>Crataegus sp.</i>	hloh	<i>Rosa canina</i>	růže šípková	22	1787/1	Bochoř
7329	<i>Crataegus sp.</i>	hloh	<i>Rosa canina</i>	růže šípková	12	1787/1	Bochoř
7330	<i>Rosa canina</i>	růže šípková			7	1787/1	Bochoř
7331	<i>Crataegus sp.</i>	hloh			3	1787/1	Bochoř
7332	<i>Crataegus sp.</i>	hloh			1	1787/1	Bochoř
7333	<i>Rosa canina</i>	růže šípková			2	1787/1	Bochoř
7334	<i>Crataegus sp.</i>	hloh			2	1787/1	Bochoř
7335	<i>Rosa canina</i>	růže šípková			1	1787/1	Bochoř
7336	<i>Juglans regia</i>	ořešák královský			4	1787/1	Bochoř
7337	<i>Crataegus sp.</i>	hloh			2	1787/1	Bochoř
7338	<i>Sambucus nigra</i>	bez černý			5	1787/1	Bochoř
7339	<i>Juglans regia</i>	ořešák královský	<i>Crataegus sp., Rosa canina</i>	hloh, růže šípková	97	1787/1	Bochoř
7340	<i>Prunus sp.</i>	slivoň			3	1787/1	Bochoř
7341	<i>Crataegus sp.</i>	hloh			1	1787/1	Bochoř
7342	<i>Rosa canina</i>	růže šípková			1	1787/1	Bochoř
7343	<i>Prunus sp.</i>	slivoň	<i>Juglans regia, Crataegus sp., Rosa canina</i>	ořešák královský, hloh, růže šípková	34	1787/1	Bochoř
7344	<i>Prunus sp.</i>	slivoň			3	1787/1	Bochoř
7345	<i>Rosa canina</i>	růže šípková			1	1787/1	Bochoř



Číslo na mapě	Taxon		Doprovodný taxon		Plocha porost	Parcelní číslo	Katastrální území
7346	<i>Juglans regia</i>	ořešák královský			13	1787/1	Bochoř
7347	<i>Juglans regia</i>	ořešák královský			1	1787/1	Bochoř
7348	<i>Cornus sp.</i>	svída	<i>Crataegus sp.</i>	hloh	49	1787/1	Bochoř
7349	<i>Rosa canina</i>	růže šípková			3	1787/1	Bochoř
7350	<i>Juglans regia</i>	ořešák královský			1	1787/1	Bochoř
7351	<i>Rosa canina</i>	růže šípková			1	1787/1	Bochoř
7352	<i>Rosa canina</i>	růže šípková			1	1787/1	Bochoř
7353	<i>Malus sp.</i>	jabloň	<i>Rosa canina, Juglans regia</i>	růže šípková, ořešák královský	11	1787/1	Bochoř
7354	<i>Juglans regia</i>	ořešák královský			5	1787/1	Bochoř
7355	<i>Crataegus sp.</i>	hloh			4	1787/1	Bochoř
7356	<i>Juglans regia</i>	ořešák královský			1	1787/1	Bochoř
7357	<i>Crataegus sp.</i>	hloh			1	1787/1	Bochoř
7358	<i>Juglans regia</i>	ořešák královský			1	1787/1	Bochoř
7359	<i>Crataegus sp.</i>	hloh	<i>Juglans regia</i>	ořešák královský	6	1787/1	Bochoř
7360	<i>Juglans regia</i>	ořešák královský			3	1787/1	Bochoř
7361	<i>Juglans regia</i>	ořešák královský	<i>Prunus sp.</i>	slivoň	51	1787/1	Bochoř
7362					9	1878	Bochoř
7363	<i>Sambucus nigra</i>	bez černý	<i>Crataegus sp., Prunus sp., Cornus sp.</i>	hloh, slivoň, svída	74	1878	Bochoř
7364					121	1878	Bochoř
7364					2	1876	Bochoř
7365	<i>Sambucus nigra</i>	bez černý			63	2157	Bochoř
7366	<i>Sambucus nigra</i>	bez černý			2	1769	Bochoř
7367					11	1841	Bochoř
7367					162	1848	Bochoř
7367					4	2180/14	Bochoř
7367					13	2180/15	Bochoř
7368					134	1848	Bochoř
7368					37	2140	Bochoř
7368					51	2180/13	Bochoř
7368					16	2180/14	Bochoř



Číslo na mapě	Taxon		Doprovodný taxon		Plocha porost	Parcelní číslo	Katastrální území
7369	<i>Sambucus nigra</i>	bez černý			4	1852	Bochoř
7370	<i>Crataegus sp.</i>	hloh	<i>Rosa canina, Prunus sp., Cornus sp.</i>	růže šípková, slivoň, svída	120	1787/1	Bochoř
7371	<i>Rosa canina</i>	růže šípková			21	1787/1	Bochoř
7372					153	1852	Bochoř
7372					187	1866	Bochoř
7372					3779	1869	Bochoř
7372					1847	1872	Bochoř
7372					334	1787/1	Bochoř
7373	<i>Juglans regia</i>	ořešák královský	<i>Crataegus sp., Rosa canina</i>	hloh, růže šípková	32	1787/1	Bochoř
7374	<i>Cornus sp.</i>	svída	<i>Rosa canina, Sambucus nigra</i>	růže šípková, bez černý	70	1787/1	Bochoř
7375	<i>Sambucus nigra</i>	bez černý	<i>Rosa canina</i>	růže šípková	44	1787/1	Bochoř
7376	<i>Crataegus sp.</i>	hloh	<i>Rosa canina</i>	růže šípková	40	1787/1	Bochoř
7377	<i>Cornus sp.</i>	svída			29	1787/1	Bochoř
7378	<i>Crataegus sp.</i>	hloh	<i>Prunus sp., Rosa canina, Quercus sp.</i>	slivoň, růže šípková, dub	680	1787/1	Bochoř
7379	<i>Sambucus nigra</i>	bez černý	<i>Prunus sp.</i>	slivoň	3	1787/1	Bochoř
7380	<i>Prunus sp.</i>	slivoň			3	1787/1	Bochoř
7394	<i>Crataegus sp.</i>	hloh	<i>Rosa canina</i>	růže šípková	160	2180/9	Bochoř
7395					148	2180/9	Bochoř
7398	<i>Crataegus sp.</i>	hloh			3	2180/9	Bochoř
7399	<i>Crataegus sp.</i>	hloh			2	1878	Bochoř
7403					3	2180/7	Bochoř
7404					6	2180/7	Bochoř
7405					3	2180/7	Bochoř
7406					11	2180/7	Bochoř
7407					110	2180/7	Bochoř
7408					2	2180/7	Bochoř
7409					20	2180/7	Bochoř
7410					8	2180/6	Bochoř
7411					22	2180/5	Bochoř
7412					9	2180/4	Bochoř
7413	<i>Crataegus sp.</i>	hloh			21	2180/4	Bochoř
7414					52	2180/2	Bochoř
7414					137	2180/3	Bochoř
7414					74	2180/4	Bochoř
7419					1	1988	Bochoř
7419					13	2180/1	Bochoř
7769	<i>Prunus sp.</i>	slivoň			75	1782/1	Bochoř



Číslo na mapě	Taxon		Doprovodný taxon		Plocha porost	Parcelní číslo	Katastrální území
7770					2	1775/2	Bochoř
7770					140	1782/2	Bochoř
7770					137	2177/2	Bochoř
7770					12	1792/3	Bochoř
7770					20	2177/1	Bochoř
7770					5	1758/2	Bochoř
7770					4	2177/3	Bochoř
7771	<i>Prunus sp.</i>	slivoň			2	1782/1	Bochoř



**MĚSTSKÝ ÚŘAD KROMĚŘÍŽ**  
**ODBOR STAVEBNÍHO ÚŘADU A ŽIVOTNÍHO PROSTŘEDÍ**  
**Oddělení ekologie krajiny**  
**767 01 Kroměříž, Velké náměstí 115**

---

**vyřizuje** Ing. Leona Císařová  
**e-mail** leona.cisarova@mesto-kromeriz.cz  
**telefon** +420 573 321 333  
**spis. značka** MeUKM/084677/2024/02/ks61/OZP/Cí  
**číslo jednací** MeUKM/0105321/2024  
**datum** Kroměříž 5. 11. 2024

Viz rozdělovník

## R O Z H O D N U T Í

Městský úřad v Kroměříži, odbor stavebního úřadu a životního prostředí, jako příslušný orgán státní správy ve smyslu § 7 odst. 2, § 61 odst. 1 písm. a) a § 109 odst. 3 písm. b/ zák. č.128/2000 Sb. o obcích (obecní zřízení), ve znění pozdějších předpisů, § 10 a § 11 zákona č. 500/2004 Sb., správní řád, v platném znění, (dále jen 'správní řád'), a jako příslušný orgán ochrany přírody podle § 75 odst. 1 písm. a) a § 76 odst. 1 písm. a) zák. č.114/1992 Sb., o ochraně přírody a krajiny, v platném znění (dále jen 'zákon'), rozhodl ve správní věci kácení dřevin rostoucích mimo les na pozemku v katastrálním území Postoupky, jehož vlastníkem je Česká republika a právo hospodařit s tímto majetkem státu má Správa železnic, st.org., IČ 70994234, se sídlem Praha 1 – Nové Město, Dlážďená 1003/7, ve smyslu § 8 odst. 1 zákona a vyhlášky MŽP ČR č.189/2013 Sb., o ochraně dřevin a povolování jejich kácení, v platném znění (dále jen 'vyhláška'), takto:

**Městský úřad v Kroměříži, odbor stavebního úřadu a životního prostředí,**

### p o v o l u j e

podle § 8 odst. 1 zákona žadateli, kterým je Správa železnic, st.org., IČ 70994234, se sídlem Praha 1 - Nové Město, Dlážďená 1003/7 kácení následujících dřevin:

**Jasan ztepilý, *Fraxinus excelsior*** – obvod kmene 110cm, na ploše parc.č.424/1 v k.ú.Postoupky (ostatní plocha - dráha), u dráhy.

Pozn: Obvod kmene je měřen ve výčetní výšce, tj. 130 cm nad zemí. Kácení lze provést po nabytí právní moci tohoto rozhodnutí a nejlépe v mimovegetačním období od 1. listopadu do 1. března.

Ke kompenzaci ekologické újmy vzniklé skácením výše uvedených dřevin současně správní orgán žadateli ukládá podle § 9 odst. 1 zákona následující náhradní výsadbu:

**2ks hrušeň obecná, *Pyrus communis*** a/nebo **jabloň domácí, *Malus domestica***, tvar vysokokmen, vel.12/14, na plochu parc.č.424/1 v k.ú. Postoupky, k chodníku.

Termín provedení výše uvedené náhradní výsadby je jeden rok od skácení požadované dřeviny. Současně se ukládá pětiletá následná péče o vysazené dřeviny; tj. pravidelná zálivka, ochrana před poškozením a výchovný řez.



**Odůvodnění:** Dne 28.8.2024 obdržel Odbor stavebního úřadu a životního prostředí Městského úřadu v Kroměříži, jako příslušný orgán ochrany přírody, žádosti o kácení výše uvedených dřevin č.j. MeUKM/084677/2024 a tímto dnem bylo zahájeno správní řízení ve věci. Správní orgán informoval ve smyslu § 70 odst. 2 zákona o ochraně přírody o zahájení tohoto řízení jemu známá občanská sdružení oprávněná se řízení účastnit. Možnosti postavení účastníka řízení ve smyslu § 70 odst. 3 zákona o ochraně přírody nebylo ze strany občanských sdružení využito.

Důvody ke kácení uvedené v žádosti jsou následující: 'Plánovaný záměr 'Modernizace trati Brno-Přerov, 5. stavba Kojetín - Přerov'.

Správnímu orgánu příslušnému ve věci rozhodnout je situace na místě známá. **Předmětný jasan ztepilý** je dospělý jedinec rostoucí v zeleném pásu přiléhajícím k železniční trati v obci Postoupky, v patě násepu. Vitalita je mírně snížena – prosychání je patrné v nižších partiích koruny, koruna je asymetrická. Estetická hodnota dřeviny není významně snížena. Blízkost trati je však významná a požadavek na odstranění je opodstatněný.

Z výše uvedených důvodů je povoleno požadovanou dřevinu odstranit za náhradu. Náhradou bude vysazeny nové dřeviny podle výroku tohoto rozhodnutí a tím bude splněna povinnost náhradní výsadby za smýcené dřeviny ve smyslu § 9, odst. 1 zákona.

**Na základě uvedených skutečností a po zvážení všech okolností rozhodl Odbor životního prostředí Městského úřadu Kroměříž, jak je ve výroku uvedeno.**

**Poučení:** Proti tomuto rozhodnutí mohou účastníci řízení podle § 83 odst. 1 správního řádu podat ve lhůtě 15 dnů ode dne jeho doručení odvolání ke Krajskému úřadu Zlínského kraje, odboru stavebního řádu a životního prostředí, a to podáním u Městského úřadu Kroměříž, odboru stavebního úřadu a životního prostředí. Podané odvolání má v souladu s ust. § 85 odst. 1 správního řádu odkladný účinek. Odvolání podané jen proti odůvodnění rozhodnutí je podle ust. § 82 odst. 1 správního řádu nepřipustné.

Bc. Alena Kotasová  
vedoucí oddělení ekologie krajiny  
odboru stavebního úřadu a životního prostředí  
Městského úřadu Kroměříž

#### **Rozdělovník:**

Obdrží účastníci řízení podle § 27 odst. 1 správního řádu:

Správa železnic, st.org., IČ 70994234, se sídlem Praha 1 – Nové Město, Dlážděná 1003/7 /žadatel/ -ds

Žadatel je zastoupen na základě plné moci ze dne 28. 4. 2023 obchodní společností:  
MORAVIA CONSULT Olomouc a.s., IČ 64610357, se sídlem Olomouc, Legionářská 1085/8

zastoupenou na základě plné moci k vyřízení povolení ze dne 4. 9. 2023 obchodní společností:  
Ecological Consulting a.s., IČ 25873962, se sídlem Olomouc Legionářská 1085/8 - ds



# Obecní úřad Bezměrov



č.j. 177/24

V Bezměrově 8.10.2024

## ROZHODNUTÍ

Obecní úřad v Bezměrově jako věcně a místně příslušný správní orgán ochrany přírody a krajiny ve smyslu § 61 odst. 1, zákona č. 128/2000 Sb., o obcích ve znění pozdějších předpisů a ve smyslu § 76 odst. 1 písm. a) zákona č. 114/1992 Sb., o ochraně přírody a krajiny ve znění pozdějších předpisů (dále jen zákon o ochraně přírody) a ve smyslu ustanovení §§ 10 a 11 zákona č. 500/2004 Sb., správního řádu (dále jen správní řád) ve znění pozdějších předpisů rozhodl v řízení vedeném o žádosti o povolení kácení dřevin rostoucích mimo les, na parcele č. 2321/1 ve vlastnictví České republiky, Správy železnic, státní organizace, Dlážďená 1003/7, Nové Město, 110 00 Praha 1

**Žadatel: Správa železnic, státní organizace, Dlážďená 1003/7, Nové Město, 110 00 Praha 1**  
**a po zhodnocení všech shromážděných podkladů rozhodnutí ve smyslu odst. 1 § 8 zákona**

## POVOLUJE

**Žadateli : Správě železnic, státní organizace, Dlážďená 1003/7, Nové Město, 110 00 Praha 1 zastoupené společností MORAVIA CONSULT a firmou Ecological Consulting a.s. Legionářská 1085/8 77900 Olomouc, pověřenou k jednání ve věci kácení 2 ks stromů rostoucích mimo les v dřevině ořešák lašský a dub, rostoucích na výše uvedených pozemcích v k.ú. Bezměrov. Lhůta ke kácení se určuje i mimo období vegetačního klidu z důvodu termínu výstavby.**

Odůvodnění :

**Správa železnic, státní organizace, Dlážďená 1003/7, Nové Město, 110 00 Praha 1 zastoupené společností MORAVIA CONSULT a firmou Ecological Consulting a.s. Legionářská 1085/8 77900 Olomouc, pověřenou k jednání ve věci kácení požádala dne 28.8.2024 o povolení skácení 2 ks stromu, rostoucích na pozemku p.č 2321/1**

Obecní úřad Bezměrov provedl dne 16.9.2024 místní šetření a na základě tohoto a po zvážení všech okolností rozhodl Obecní úřad Bezměrov jak je ve výroku uvedeno.

Poučení : Proti tomuto rozhodnutí se lze podle §§ 81 a 82 správního řádu odvolat do 15 ti dnů ode dne jeho doručení a to podáním učiněným u Obecního úřadu Bezměrov k referátu životního prostředí Městského úřadu Kroměříž

OBEC BEZMĚROV -1-  
okres Kroměříž  
PSČ 767 01 • Tel. 573 362 065

Josef Večerka  
starosta obce

Na vědomí : Správě železnic, státní organizace, Dlážďená 1003/7, Nové Město, 110 00 Praha 1 zastoupené společností MORAVIA CONSULT a firmou Ecological Consulting a.s. Legionářská 1085/8 77900 Olomouc, pověřenou k jednání ve věci kácení.





# MĚSTSKÝ ÚŘAD CHROPYNĚ

Odbor výstavby a životního prostředí  
náměstí Svobody 29, 768 11 Chropyně

Ing. Jiří Pech  
Digitálně podepsal Ing. Jiří Pech  
Datum: 2024.10.30  
12:26:51 +01'00'

VÁŠ DOPIS ZN.: MCH 5316/2024  
ZE DNE: 30.08.2024  
NAŠE ZNAČKA: MCH 5366/2024  
SPISOVÁ ZNAČKA: 716/2023/OVŽP  
ID PÍSEMNOSTI: MECHX0063JDF

VYŘIZUJE: Ing. Jiří Pech  
TEL.: 573500743  
E-MAIL: pech@muchropyne.cz

DATUM: 06.09.2024

Správa železnic, státní organizace, Stavební správa  
východ se sídlem Nerudova 1, 772 58, Olomouc

v zastoupení

Ecological Consulting a.s.  
Legionářská 1085/8  
77900 OLOMOUC 9



toto rozhodnutí nabylo právní moci  
dne 19.10.2024  
Městský úřad CHROPYNĚ  
odbor výstavby a životního prostředí

## ROZHODNUTÍ

Městský úřad v Chropyni, odbor výstavby a životního prostředí, jako příslušný orgán státní správy ve smyslu § 61 odst. 1 písm. b) a § 64 zákona č. 128/2000 Sb., o obcích, ve znění pozdějších předpisů, § 10 a § 11 zákona č. 500/2004 Sb., správní řád, v platném znění (dále jen správní řád), a jako příslušný orgán ochrany přírody dle § 75 odst. 1 písm. a) a § 76 odst. 1 písm. a) zák. č. 114/1992 Sb., o ochraně přírody a krajiny, ve znění pozdějších předpisů (dále jen zákon o ochraně přírody a krajiny), rozhodl o žádosti Správy železnic, státní organizace, Stavební správa východ se sídlem Nerudova 1, 772 58, Olomouc v zastoupení na základě plné moci společností Ecological Consulting a.s., Legionářská 1085/8, 779 00, Olomouc, IČ: 25873962 (dále jen „žadatel“)

**o vykácení stromů a keřových porostů nacházejících se v k. ú. Chropyně uvedených v následujících tabulkách dendrologického průzkumu takto:**

Městský úřad Chropyně, odbor výstavby a ŽP podle § 8 odst. 1 zák. č. 114/1992 Sb., o ochraně přírody a krajiny, ve znění pozdějších předpisů žadateli

### povoluje kácení

stromů a keřových porostů nacházejících se v k. ú. Chropyně uvedených v následujících tabulkách dendrologického průzkumu.

Tabulky dendrologického průzkumu – stromy:

Číslo na mapě	Taxon	Průměr kmene (cm)	Náhradní obvod (cm)	Parcelní číslo	Katastrální území
498	<i>Juglans regia*</i> ořešák vlašský	28 24	116	595/11	Chropyně
5175	<i>Acer sp.</i> javor	28	88	1490/1	Chropyně
5176	<i>Acer sp.</i> javor	34	107	1490/1	Chropyně
5177	<i>Fraxinus excelsior</i> jasan ztepilý	26	82	1490/1	Chropyně
5178	<i>Carpinus betulus</i> habr obecný	27	85	1490/1	Chropyně
5179	<i>Carpinus betulus</i> habr obecný	26	82	1490/1	Chropyně
5180	<i>Carpinus betulus</i> habr obecný	31	97	1490/1	Chropyně
5181	<i>Carpinus betulus</i> habr obecný	26	82	1490/1	Chropyně
5182	<i>Carpinus betulus</i> habr obecný	27	85	1490/1	Chropyně
5189	<i>Acer campestre</i> javor babyka	28	88	1490/1	Chropyně



Číslo na mapě	Taxon		Průměr kmene (cm)					Náhradní obvod (cm)	Parcelní číslo	Katastrální území
5190	<i>Quercus sp.</i>	dub	26					82	1490/1	Chropyně
5191	<i>Fraxinus excelsior</i> *	jasan ztepilý	27	26	15	15	14	101	1490/1	Chropyně
5192	<i>Pyrus sp.</i>	hrušeň	28					88	595/1	Chropyně
5193	<i>Crateagus sp.*</i>	hloh	27	16				99	595/1	Chropyně
5194	<i>Robinia pseudoacacia</i> *	trnovník akát	34	20	13	10		116	595/1	Chropyně
5195	<i>Robinia pseudoacacia</i>	trnovník akát	27					85	595/1	Chropyně
5196	<i>Juglans regia</i>	ořešák vlašský	57					179	595/1	Chropyně
5197	<i>Malus sp.*</i>	jabloň	25	21	15			97	1490/1	Chropyně
5198	<i>Acer negundo</i> *	javor jasanolistý	24	24	23	22	22	104	1106/137	Chropyně
5199	<i>Juglans regia</i>	ořešák vlašský	30					94	595/1	Chropyně
5200	<i>Robinia pseudoacacia</i> *	trnovník akát	25	14				90	595/1	Chropyně
5201	<i>Salix sp.</i>	vrba	74					232	595/1	Chropyně
5202	<i>Robinia pseudoacacia</i>	trnovník akát	26					82	2455/45	Chropyně
5203	<i>Robinia pseudoacacia</i> *	trnovník akát	24	24	16			98	2455/45	Chropyně
5204	<i>Robinia pseudoacacia</i>	trnovník akát	26					82	2455/45	Chropyně
5205	<i>Robinia pseudoacacia</i> *	trnovník akát	26	24	15	15		99	595/1	Chropyně
5206	<i>Robinia pseudoacacia</i> *	trnovník akát	24	24				107	595/1	Chropyně
5207	<i>Robinia pseudoacacia</i>	trnovník akát	27					85	595/1	Chropyně
5208	<i>Robinia pseudoacacia</i>	trnovník akát	26					82	2455/47	Chropyně
5209	<i>Robinia pseudoacacia</i>	trnovník akát	27					85	595/1	Chropyně
5210	<i>Robinia pseudoacacia</i> *	trnovník akát	26	12				90	595/1	Chropyně
5211	<i>Robinia pseudoacacia</i>	trnovník akát	42					132	595/1	Chropyně
5212	<i>Robinia pseudoacacia</i>	trnovník akát	32					100	595/1	Chropyně
5213	<i>Acer sp.*</i>	javor	28	27	26			121	595/1	Chropyně
5214	<i>Robinia pseudoacacia</i> *	trnovník akát	27	15	14	10		94	595/1	Chropyně
5215	<i>Robinia pseudoacacia</i>	trnovník akát	26					82	595/1	Chropyně
5216	<i>Robinia pseudoacacia</i> *	trnovník akát	27	24				113	595/1	Chropyně
5217	<i>Acer sp.*</i>	javor	27	15				97	595/1	Chropyně
5218	<i>Acer sp.</i>	javor	30					94	595/1	Chropyně
5219	<i>Acer sp.*</i>	javor	25	14				90	595/1	Chropyně
5220	<i>Acer sp.*</i>	javor	25	24				109	595/1	Chropyně
5221	<i>Acer sp.*</i>	javor	27	20	20			106	595/1	Chropyně
5222	<i>Acer sp.*</i>	javor	27	25	24			114	595/1	Chropyně
5223	<i>Salix sp.</i>	vrba	101					317	595/1	Chropyně
5224	<i>Robinia pseudoacacia</i>	trnovník akát	26					82	595/1	Chropyně
5225	<i>Robinia pseudoacacia</i> *	trnovník akát	28	18				105	595/1	Chropyně
5226	<i>Robinia pseudoacacia</i>	trnovník akát	30					94	595/1	Chropyně
5227	<i>Tilia sp.</i>	lípa	93					292	595/11	Chropyně
5228	<i>Juglans regia</i>	ořešák vlašský	26					82	595/11	Chropyně
5229	<i>Juglans regia</i> *	ořešák vlašský	26	19				101	595/11	Chropyně
5230	<i>Juglans regia</i>	ořešák vlašský	26					82	595/11	Chropyně
5231	<i>Robinia pseudoacacia</i> *	trnovník akát	34	26				134	595/1	Chropyně
5232	<i>Tilia sp.</i>	lípa	34					107	595/4	Chropyně
5238	<i>Picea abies</i> *	smrk ztepilý	35	24				133	2455/40	Chropyně
5239	<i>Picea abies</i>	smrk ztepilý	32					100	594	Chropyně
5240	<i>Picea abies</i>	smrk ztepilý	26					82	2455/40	Chropyně
5241	<i>Acer sp.*</i>	javor	26	23	14			100	595/9	Chropyně
5242	<i>Juglans regia</i>	ořešák vlašský	27					85	595/9	Chropyně
5243	<i>Fraxinus excelsior</i>	jasan ztepilý	26					82	595/9	Chropyně
5245	<i>Salix sp.</i>	vrba	29					91	2455/30	Chropyně
5246	<i>Salix sp.</i>	vrba	27					85	2455/30	Chropyně



Číslo na mapě	Taxon		Průměr kmene (cm)					Náhradní obvod (cm)	Parcelní číslo	Katastrální území
5247	<i>Salix sp.</i>	vrba	27					85	2455/30	Chropyně
5248	<i>Salix sp.*</i>	vrba	25	24				109	2455/30	Chropyně
5249	<i>Salix sp.*</i>	vrba	26	12	10			89	2455/30	Chropyně
5250	<i>Salix sp.</i>	vrba	26					82	2455/30	Chropyně
5251	<i>Salix sp.*</i>	vrba	26	18	10			93	2455/30	Chropyně
5252	<i>Salix sp.</i>	vrba	26					82	2455/30	Chropyně
5253	<i>Salix sp.</i>	vrba	26					82	2455/30	Chropyně
5254	<i>Salix sp.*</i>	vrba	29	16				104	2455/30	Chropyně
5255	<i>Salix sp.*</i>	vrba	27	25	17			107	2455/30	Chropyně
5256	<i>Salix sp.</i>	vrba	26					82	2455/30	Chropyně
5257	<i>Salix sp.*</i>	vrba	28	26	20	20	3x16	106	2455/30	Chropyně
5258	<i>Salix sp.*</i>	vrba	30	28	26	17	10	114	2455/30	Chropyně
5259	<i>Salix sp.</i>	vrba	27					85	2455/30	Chropyně
5260	<i>Salix sp.*</i>	vrba	36	34				155	2455/30	Chropyně
5261	<i>Salix sp.*</i>	vrba	27	26	26	26	15	112	2455/30	Chropyně
5262	<i>Salix sp.*</i>	vrba	31	30	10			116	2455/30	Chropyně
5263	<i>Salix sp.*</i>	vrba	26	16	14			94	2455/30	Chropyně
5264	<i>Salix sp.</i>	vrba	26					82	2455/30	Chropyně
5265	<i>Salix sp.</i>	vrba	26					82	2455/30	Chropyně
5266	<i>Salix sp.</i>	vrba	26					82	2455/30	Chropyně
5267	<i>Salix sp.</i>	vrba	26					82	2455/30	Chropyně
5268	<i>Salix sp.*</i>	vrba	33	26	21	16	13	120	2455/28	Chropyně
5269	<i>Salix sp.*</i>	vrba	31	25	24	22	20	121	2455/28	Chropyně
5270	<i>Salix sp.</i>	vrba	27					85	2455/28	Chropyně
5271	<i>Salix sp.</i>	vrba	26					82	2455/28	Chropyně
5272	<i>Salix sp.*</i>	vrba	27	20				106	2455/28	Chropyně
5273	<i>Salix sp.</i>	vrba	28					88	595/9	Chropyně
5274	<i>Salix sp.*</i>	vrba	35	26	20			132	2455/27	Chropyně
5275	<i>Salix sp.*</i>	vrba	47	37	36	26	26	177	1928/2	Chropyně
5276	<i>Salix sp.*</i>	vrba	26	15	13			93	1908/4	Chropyně
5277	<i>Salix sp.*</i>	vrba	26	20	18	18	4x14	96	1908/4	Chropyně
5278	<i>Salix sp.</i>	vrba	41					129	1908/4	Chropyně
5279	<i>Salix sp.*</i>	vrba	44	39				185	1908/4	Chropyně
5280	<i>Salix sp.</i>	vrba	26					82	1908/4	Chropyně
5281	<i>Salix sp.</i>	vrba	46					144	1908/4	Chropyně
5282	<i>Salix sp.*</i>	vrba	46	34				180	1908/4	Chropyně
5283	<i>Robinia pseudoacacia</i>	trnovník akát	27					85	1908/4	Chropyně
5284	<i>Salix sp.</i>	vrba	55					173	1908/4	Chropyně
5285	<i>Salix sp.*</i>	vrba	41	38				176	1908/4	Chropyně
5286	<i>Salix sp.*</i>	vrba	41	37	28			164	1908/4	Chropyně
5287	<i>Salix sp.</i>	vrba	27					85	1908/4	Chropyně
5288	<i>Salix sp.*</i>	vrba	64	40	20			222	1908/4	Chropyně
5289	<i>Salix sp.</i>	vrba	32					100	1908/4	Chropyně
5290	<i>Salix sp.</i>	vrba	35					110	1908/4	Chropyně
5291	<i>Salix sp.</i>	vrba	26					82	1908/4	Chropyně
5292	<i>Salix sp.</i>	vrba	29					91	1908/4	Chropyně
5293	<i>Salix sp.</i>	vrba	36					113	1908/4	Chropyně
5294	<i>Salix sp.*</i>	vrba	27	26	14			106	1908/4	Chropyně
5295	<i>Salix sp.</i>	vrba	52					163	1908/4	Chropyně
5296	<i>Salix sp.</i>	vrba	26					82	1908/4	Chropyně
5297	<i>Salix sp.</i>	vrba	45					141	1908/4	Chropyně



Číslo na mapě	Taxon		Průměr kmene (cm)					Náhradní obvod (cm)	Parcelní číslo	Katastrální území
5298	<i>Salix sp.*</i>	vrba	27	25				116	1908/4	Chropyně
5299	<i>Salix sp.</i>	vrba	74					232	1908/4	Chropyně
5300	<i>Salix sp.*</i>	vrba	58	46	37	26	15	207	1908/4	Chropyně
5301	<i>Salix sp.*</i>	vrba	58	55	20			217	1908/4	Chropyně
5302	<i>Salix sp.*</i>	vrba	66	26				223	1908/4	Chropyně
5303	<i>Salix sp.*</i>	vrba	29	27	26	25	24	121	1908/4	Chropyně
5304	<i>Salix sp.*</i>	vrba	54	49				229	1908/4	Chropyně
5305	<i>Salix sp.</i>	vrba	45					141	1908/4	Chropyně
5306	<i>Salix sp.</i>	vrba	58					182	1908/4	Chropyně
5307	<i>Salix sp.*</i>	vrba	35	27				139	1908/4	Chropyně
5308	<i>Salix sp.</i>	vrba	27					85	1908/4	Chropyně
5309	<i>Salix sp.*</i>	vrba	38	33	32	29		155	1908/4	Chropyně
5310	<i>Salix sp.*</i>	vrba	37	34				158	1908/4	Chropyně
5311	<i>Salix sp.</i>	vrba	29					91	1908/4	Chropyně
5312	<i>Fraxinus excelsior</i>	jasan ztepilý	35					110	1908/4	Chropyně
5313	<i>Salix sp.</i>	vrba	26					82	1908/4	Chropyně
5314	<i>Fraxinus excelsior</i>	jasan ztepilý	26					82	1908/4	Chropyně
5315	<i>Alnus sp.</i>	olše	26					82	1908/4	Chropyně
5316	<i>Fraxinus excelsior*</i>	jasan ztepilý	41	20				143	1908/4	Chropyně
5317	<i>Salix sp.</i>	vrba	26					82	1908/4	Chropyně
5318	<i>Prunus sp.*</i>	slivoň	47	35				184	1908/4	Chropyně
5319	<i>Fraxinus excelsior*</i>	jasan ztepilý	42	17				142	1908/4	Chropyně
5320	<i>Prunus sp.</i>	slivoň	39					122	1908/4	Chropyně
5321	<i>Fraxinus excelsior*</i>	jasan ztepilý	28	23	10			102	1908/4	Chropyně
5322	<i>Prunus sp.</i>	slivoň	32					100	1908/4	Chropyně
5323	<i>Salix sp.</i>	vrba	41					129	1908/4	Chropyně
5324	<i>Salix sp.</i>	vrba	52					163	1908/4	Chropyně
5325	<i>Salix sp.*</i>	vrba	32	16				112	1908/4	Chropyně
5326	<i>Fraxinus excelsior</i>	jasan ztepilý	26					82	1908/4	Chropyně
5327	<i>Fraxinus excelsior*</i>	jasan ztepilý	48	28				174	1908/4	Chropyně
5328	<i>Salix sp.*</i>	vrba	55	36	18			192	1908/4	Chropyně
5329	<i>Salix sp.</i>	vrba	70					220	1908/4	Chropyně
5330	<i>Salix sp.</i>	vrba	68					214	1908/4	Chropyně
5331	<i>Salix sp.*</i>	vrba	47	38	37			189	1908/4	Chropyně
5332	<i>Salix sp.*</i>	vrba	58	56	38	20		218	1908/4	Chropyně
5333	<i>Alnus sp.</i>	olše	29					91	1908/4	Chropyně
5334	<i>Salix sp.</i>	vrba	30					94	1908/4	Chropyně
5335	<i>Fraxinus excelsior</i>	jasan ztepilý	48					151	1908/4	Chropyně
5336	<i>Alnus sp.</i>	olše	37					116	1908/4	Chropyně
5337	<i>Alnus sp.</i>	olše	26					82	1908/4	Chropyně
5338	<i>Salix sp.</i>	vrba	29					91	1908/4	Chropyně
5339	<i>Salix sp.</i>	vrba	26					82	1908/4	Chropyně
5340	<i>Salix sp.</i>	vrba	54					170	1908/4	Chropyně
5341	<i>Salix sp.*</i>	vrba	43	26				158	1908/4	Chropyně
5342	<i>Salix sp.</i>	vrba	38					119	1908/4	Chropyně
5343	<i>Salix sp.*</i>	vrba	49	37				193	1908/4	Chropyně
5344	<i>Salix sp.*</i>	vrba	41	38				176	1908/4	Chropyně
5345	<i>Salix sp.*</i>	vrba	48	45	27	14		176	1908/4	Chropyně
5346	<i>Salix sp.*</i>	vrba	28	27	26	26	22	118	1908/4	Chropyně
5347	<i>Salix sp.*</i>	vrba	44	27				162	1908/4	Chropyně
5348	<i>Salix sp.*</i>	vrba	34	30				142	1908/4	Chropyně



Číslo na mapě	Taxon		Průměr kmene (cm)					Náhradní obvod (cm)	Parcelní číslo	Katastrální území
5349	<i>Prunus sp.</i>	slivoň	47					148	1908/4	Chropyně
5350	<i>Prunus sp.</i>	slivoň	40					126	1908/4	Chropyně
5351	<i>Prunus sp.</i>	slivoň	38					119	1908/4	Chropyně
5352	<i>Prunus sp.</i>	slivoň	34					107	1908/4	Chropyně
5353	<i>Prunus sp.</i>	slivoň	31					97	1908/4	Chropyně
5354	<i>Prunus sp.*</i>	slivoň	26	24	23	20	20	106	1908/4	Chropyně
5355	<i>Prunus sp.</i>	slivoň	38					119	1908/4	Chropyně
5356	<i>Prunus sp.</i>	slivoň	38					119	1908/4	Chropyně
5357	<i>Salix sp.*</i>	vrba	29	20	16	12		104	1908/4	Chropyně
5358	<i>Salix sp.*</i>	vrba	36	35	28			150	1908/4	Chropyně
5359	<i>Prunus sp.</i>	slivoň	26					82	1908/4	Chropyně
5360	<i>Prunus sp.</i>	slivoň	38					119	1908/4	Chropyně
5361	<i>Salix sp.</i>	vrba	28					88	1908/4	Chropyně
5362	<i>Alnus sp.*</i>	olše	27	22				109	1908/4	Chropyně
5363	<i>Alnus sp.</i>	olše	26					82	1908/4	Chropyně
5364	<i>Populus sp.</i>	topol	40					126	1908/4	Chropyně
5365	<i>Alnus sp.*</i>	olše	26	26		24		113	1908/4	Chropyně
5366	<i>Alnus sp.</i>	olše	26					82	1908/4	Chropyně
5367	<i>Alnus sp.</i>	olše	26					82	1908/4	Chropyně
5368	<i>Salix sp.*</i>	vrba	30	27				127	1908/4	Chropyně
5369	<i>Salix sp.</i>	vrba	38					119	1908/4	Chropyně
5370	<i>Salix sp.*</i>	vrba	81	18	16	10		258	1908/4	Chropyně
5371	<i>Salix sp.</i>	vrba	47					148	1908/4	Chropyně
5372	<i>Populus sp.</i>	topol	111					349	1908/4	Chropyně
5373	<i>Populus sp.</i>	topol	58					182	1908/4	Chropyně
5374	<i>Salix sp.</i>	vrba	56					176	1908/4	Chropyně
5375	<i>Salix sp.</i>	vrba	45					141	1908/4	Chropyně
5376	<i>Salix sp.</i>	vrba	67					210	1908/4	Chropyně
5377	<i>Populus sp.</i>	topol	42					132	1908/4	Chropyně
5378	<i>Salix sp.</i>	vrba	66					207	1908/4	Chropyně
5379	<i>Salix sp.</i>	vrba	36					113	1908/4	Chropyně
5380	<i>Malus sp.</i>	jabloň	29					91	1908/4	Chropyně
5381	<i>Salix sp.</i>	vrba	80					251	1908/4	Chropyně
5382	<i>Salix sp.</i>	vrba	43					135	1908/4	Chropyně
5383	<i>Salix sp.</i>	vrba	55					173	1908/4	Chropyně
5384	<i>Salix sp.</i>	vrba	44					138	1908/4	Chropyně
5385	<i>Salix sp.</i>	vrba	38					119	1908/4	Chropyně
5386	<i>Salix sp.</i>	vrba	48					151	1908/4	Chropyně
5387	<i>Populus sp.</i>	topol	42					132	1908/4	Chropyně
5388	<i>Populus sp.</i>	topol	40					126	1908/4	Chropyně
5389	<i>Fraxinus excelsior</i>	jasan ztepilý	35					110	1908/4	Chropyně
5390	<i>Salix sp.</i>	vrba	53					166	1908/4	Chropyně
5391	<i>Salix sp.*</i>	vrba	42	40				182	1908/4	Chropyně
5392	<i>Quercus sp.</i>	dub	30					94	1908/4	Chropyně
5393	<i>Quercus sp.*</i>	dub	47	46	42			202	1908/4	Chropyně
5394	<i>Salix sp.</i>	vrba	32					100	1908/4	Chropyně
5395	<i>Quercus sp.</i>	dub	45					141	1908/4	Chropyně
5396	<i>Quercus sp.</i>	dub	48					151	1908/4	Chropyně
5397	<i>Salix sp.</i>	vrba	35					110	1908/4	Chropyně
5398	<i>Quercus sp.</i>	dub	37					116	1908/4	Chropyně
5399	<i>Quercus sp.</i>	dub	39					122	1908/4	Chropyně



Číslo na mapě	Taxon		Průměr kmene (cm)					Náhradní obvod (cm)	Parcelní číslo	Katastrální území
5400	<i>Populus sp.</i>	topol	30					94	1908/4	Chropyně
5401	<i>Quercus sp.</i>	dub	41					129	1908/4	Chropyně
5402	<i>Quercus sp.</i>	dub	34					107	1908/4	Chropyně
5403	<i>Salix sp.</i>	vrba	50					157	1908/4	Chropyně
5404	<i>Salix sp.</i>	vrba	45					141	1908/4	Chropyně
5405	<i>Quercus sp.</i>	dub	41					129	1908/4	Chropyně
5406	<i>Fraxinus excelsior</i>	jasan ztepilý	46					144	1908/4	Chropyně
5407	<i>Fraxinus excelsior*</i>	jasan ztepilý	42	26				155	1908/4	Chropyně
5408	<i>Fraxinus excelsior*</i>	jasan ztepilý	50	40				201	1908/4	Chropyně
5409	<i>Juglans regia</i>	ořešák vlašský	36					113	1908/4	Chropyně
5410	<i>Ulmus sp.*</i>	jilm	39	29				153	1908/4	Chropyně
5411	<i>Alnus sp.</i>	olše	35					110	1908/4	Chropyně
5412	<i>Betula pendula</i>	bříza bělokorá	48					151	1908/4	Chropyně
5413	<i>Betula pendula</i>	bříza bělokorá	38					119	1908/4	Chropyně
5414	<i>Alnus sp.</i>	olše	28					88	1945	Chropyně
5415	<i>Alnus sp.*</i>	olše	34	29				140	1945	Chropyně
5416	<i>Alnus sp.*</i>	olše	47	34	27	18	16	165	1945	Chropyně
5417	<i>Alnus sp.*</i>	olše	61	60	55			263	1945	Chropyně
5418	<i>Alnus sp.</i>	olše	45					141	1945	Chropyně
5419	<i>Salix sp.</i>	vrba	36					113	1908/1	Chropyně
5420	<i>Salix sp.</i>	vrba	28					88	1908/1	Chropyně
5421	<i>Salix sp.*</i>	vrba	35	16	15	14	13	119	1908/1	Chropyně
5422	<i>Ulmus sp.*</i>	jilm	46	21				159	1908/1	Chropyně
5423	<i>Salix sp.</i>	vrba	48					151	1908/1	Chropyně
5424	<i>Salix sp.</i>	vrba	46					144	1908/1	Chropyně
5425	<i>Salix sp.*</i>	vrba	31	21				118	1908/1	Chropyně
5426	<i>Salix sp.</i>	vrba	33					104	1908/1	Chropyně
5427	<i>Salix sp.</i>	vrba	48					151	1908/1	Chropyně
5428	<i>Salix sp.</i>	vrba	54					170	1908/1	Chropyně
5429	<i>Salix sp.*</i>	vrba	54	52				235	1908/1	Chropyně
5430	<i>Salix sp.*</i>	vrba	46	28				169	1908/1	Chropyně
5431	<i>Salix sp.</i>	vrba	28					88	1908/1	Chropyně
5432	<i>Salix sp.</i>	vrba	43					135	1908/1	Chropyně
5433	<i>Salix sp.</i>	vrba	56					176	1908/1	Chropyně
5434	<i>Salix sp.</i>	vrba	68					214	1908/1	Chropyně
5435	<i>Salix sp.</i>	vrba	120					377	1908/1	Chropyně
5436	<i>Ulmus sp.</i>	jilm	31					97	1908/1	Chropyně
5437	<i>Salix sp.*</i>	vrba	40	31				159	1945	Chropyně
5438	<i>Ulmus sp.</i>	jilm	27					85	1908/4	Chropyně
5439	<i>Fraxinus excelsior</i>	jasan ztepilý	26					82	1908/4	Chropyně
5440	<i>Fraxinus excelsior</i>	jasan ztepilý	27					85	1908/4	Chropyně
5441	<i>Fraxinus excelsior*</i>	jasan ztepilý	27	27				120	1908/4	Chropyně
5442	<i>Quercus sp.</i>	dub	64					201	1908/4	Chropyně
5443	<i>Betula pendula</i>	bříza bělokorá	37					116	2455/21	Chropyně
5444	<i>Betula pendula</i>	bříza bělokorá	37					116	2455/21	Chropyně
5445	<i>Salix sp.*</i>	vrba	48	34	20			173	2455/21	Chropyně
5446	<i>Fraxinus excelsior</i>	jasan ztepilý	35					110	2455/21	Chropyně
5447	<i>Alnus sp.</i>	olše	27					85	1908/4	Chropyně
5448	<i>Alnus sp.</i>	olše	26					82	1908/4	Chropyně
5449	<i>Alnus sp.</i>	olše	26					82	1908/4	Chropyně
5450	<i>Alnus sp.</i>	olše	26					82	1908/4	Chropyně

Číslo na mapě	Taxon		Průměr kmene (cm)					Náhradní obvod (cm)	Parcelní číslo	Katastrální území
5451	<i>Salix sp.*</i>	vrba	35	34				153	1908/1	Chropyně
5452	<i>Salix sp.</i>	vrba	29					91	1908/1	Chropyně
5453	<i>Salix sp.</i>	vrba	37					116	1908/1	Chropyně
5454	<i>Ulmus sp.</i>	jilm	38					119	1908/1	Chropyně
5455	<i>Ulmus sp.</i>	jilm	34					107	1908/1	Chropyně
5456	<i>Salix sp.</i>	vrba	68					214	1908/1	Chropyně
5457	<i>Salix sp.*</i>	vrba	44	39	33	20	17	163	1908/1	Chropyně
5458	<i>Ulmus sp.</i>	jilm	33					104	1908/1	Chropyně
5459	<i>Salix sp.*</i>	vrba	40	27	22	15		142	1908/1	Chropyně
5460	<i>Salix sp.*</i>	vrba	26	16	16	14		95	1908/1	Chropyně
5461	<i>Fraxinus excelsior</i>	jasan ztepilý	29					91	1908/1	Chropyně
5462	<i>Salix sp.</i>	vrba	26					82	1908/1	Chropyně
5463	<i>Salix sp.*</i>	vrba	29	23	18			112	1908/1	Chropyně
5464	<i>Salix sp.*</i>	vrba	25	23	14	10	10	90	1908/1	Chropyně
5465	<i>Salix sp.*</i>	vrba	30	24	24	20	3x18	114	1908/1	Chropyně
5466	<i>Fraxinus excelsior*</i>	jasan ztepilý	26	13				91	1908/1	Chropyně
5467	<i>Salix sp.*</i>	vrba	27	26	23	14	3x14	101	1908/1	Chropyně
5468	<i>Salix sp.*</i>	vrba	31	16	25	22	4x20	117	1908/1	Chropyně
5469	<i>Salix sp.</i>	vrba	80					251	1908/1	Chropyně
5470	<i>Salix sp.*</i>	vrba	53	33				196	1908/1	Chropyně
5471	<i>Fraxinus excelsior*</i>	jasan ztepilý	27	22	20	18	3x16	102	1908/1	Chropyně
5472	<i>Salix sp.*</i>	vrba	73	62	43			282	1908/1	Chropyně
5473	<i>Salix sp.*</i>	vrba	43	27	19	12		148	1908/1	Chropyně
5474	<i>Salix sp.*</i>	vrba	32	26	16			120	1908/1	Chropyně
5475	<i>Salix sp.</i>	vrba	60					188	1908/1	Chropyně
5476	<i>Salix sp.*</i>	vrba	30	25				123	1908/1	Chropyně
5477	<i>Fraxinus excelsior*</i>	jasan ztepilý	42	40	30	28	16	159	1908/1	Chropyně
5478	<i>Salix sp.</i>	vrba	26					82	1908/1	Chropyně
5479	<i>Salix sp.</i>	vrba	43					135	1908/1	Chropyně
5480	<i>Fraxinus excelsior*</i>	jasan ztepilý	32	15				111	1908/1	Chropyně
5481	<i>Salix sp.*</i>	vrba	30	27	17			117	1908/1	Chropyně
5482	<i>Fraxinus excelsior</i>	jasan ztepilý	34					107	1908/1	Chropyně
5483	<i>Fraxinus excelsior</i>	jasan ztepilý	31					97	1908/1	Chropyně
5484	<i>Salix sp.*</i>	vrba	45	35				179	1908/1	Chropyně
5485	<i>Salix sp.*</i>	vrba	62	42				235	1908/1	Chropyně
5540	<i>Fraxinus excelsior*</i>	jasan ztepilý	43	25				156	2455/3	Chropyně
5541	<i>Populus sp.</i>	topol	34					107	2455/3	Chropyně
5542	<i>Populus sp.</i>	topol	34					107	2455/3	Chropyně
5543	<i>Populus sp.</i>	topol	38					119	2455/3	Chropyně
5544	<i>Fraxinus excelsior*</i>	jasan ztepilý	46	23				161	2455/3	Chropyně
5545	<i>Fraxinus excelsior*</i>	jasan ztepilý	33	28				136	2455/3	Chropyně
5546	<i>Populus sp.</i>	topol	82					257	2455/3	Chropyně
5547	<i>Populus sp.</i>	topol	27					85	2455/3	Chropyně
5548	<i>Populus sp.*</i>	topol	48	33				183	1911/23	Chropyně
5549	<i>Populus sp.</i>	topol	39					122	1911/23	Chropyně
5550	<i>Populus sp.</i>	topol	51					160	2455/3	Chropyně
5551	<i>Populus sp.</i>	topol	38					119	2455/3	Chropyně



Tabulky dendrologického průzkumu – keřové porosty:

Číslo na mapě	Taxon		Doprovodný taxon		Plocha porost	Parcelní číslo	Katastrální území
7594	<i>Rosa canina</i>	růže šípková			2	1490/1	Chropyně
7595	<i>Rosa canina</i>	růže šípková			1	1490/1	Chropyně
7596	<i>Euonymus europaeus</i>	brslen evropský			31	1490/1	Chropyně
7597	<i>Rosa canina</i>	růže šípková			5	1490/1	Chropyně
7598	<i>Rosa canina</i>	růže šípková	<i>Crataegus sp.</i>	hloh	25	1490/1	Chropyně
7599	<i>Rosa canina</i>	růže šípková	<i>Crataegus sp.</i>	hloh	74	1490/1	Chropyně
7600	<i>Prunus sp.</i>	slivoň			34	1490/1	Chropyně
7601	<i>Prunus sp.</i>	slivoň	<i>Crataegus sp.</i>	hloh	74	1490/1	Chropyně
7602	<i>Acer sp.</i>	javor			1	1490/1	Chropyně
7603	<i>Prunus sp.</i>	slivoň			12	1490/1	Chropyně
7604					1959	1490/1	Chropyně
7606					1533	1490/1	Chropyně
7607	<i>Acer sp.</i>	javor	<i>Fraxinus excelsior</i>	jasan ztepilý	47	1490/1	Chropyně
7608	<i>Acer sp.</i>	javor	<i>Rosa canina</i>	růže šípková	65	1490/1	Chropyně
7609	<i>Rosa canina</i>	růže šípková	<i>Prunus sp.</i>	slivoň	41	1490/1	Chropyně
7610	<i>Acer negundo</i>	javor jasanolistý			10	1490/1	Chropyně
7611	<i>Rosa canina</i>	růže šípková	<i>Sambucus nigra</i>	bez černý	64	1490/1	Chropyně
7612	<i>Rosa canina</i>	růže šípková			1	1490/1	Chropyně
7613	<i>Prunus sp.</i>	slivoň	<i>Rosa canina</i>	růže šípková	129	1490/1	Chropyně
7614	<i>Prunus sp.</i>	slivoň			29	1490/1	Chropyně
7615	<i>Prunus sp.</i>	slivoň			1	1490/1	Chropyně
7616	<i>Buxus sp.</i>	zimostráz			1	1490/1	Chropyně
7617	<i>Crataegus sp.</i>	hloh	<i>Prunus sp.</i>	slivoň	29	1490/1	Chropyně
7618	<i>Rosa canina</i>	růže šípková			2	1490/1	Chropyně
7619	<i>Crataegus sp.</i>	hloh	<i>Prunus sp.</i>	slivoň	5	1490/1	Chropyně
7620	<i>Rosa canina</i>	růže šípková			1	1490/1	Chropyně
7621	<i>Rosa canina</i>	růže šípková			4	1490/1	Chropyně
7622	<i>Rosa canina</i>	růže šípková			32	1490/1	Chropyně
7623	<i>Lonicera sp.</i>	zimolez			15	1490/1	Chropyně
7624	<i>Cornus sp.</i>	svída	<i>Prunus sp.</i>	slivoň	17	1490/1	Chropyně
7625	<i>Sambucus nigra</i>	bez černý			1	1490/1	Chropyně
7626	<i>Sambucus nigra</i>	bez černý			1	1490/1	Chropyně
7627	<i>Sambucus nigra</i>	bez černý	<i>Syringa vulgaris</i> , <i>Prunus sp.</i>	šeřík obecný, slivoň	94	1490/1	Chropyně
7628	<i>Sambucus nigra</i>	bez černý	<i>Prunus sp.</i> , <i>Cornus sp.</i> , <i>Rosa canina</i>	slivoň, svída, růže šípková	145	1490/1	Chropyně
7629	<i>Sambucus nigra</i>	bez černý	<i>Rosa canina</i>	růže šípková	16	1490/1	Chropyně
7630	<i>Sambucus nigra</i>	bez černý	<i>Rosa canina</i>	růže šípková	58	1490/1	Chropyně
7631	<i>Prunus sp.</i>	slivoň			68	1490/1	Chropyně
7632	<i>Prunus sp.</i>	slivoň	<i>Rosa canina</i> , <i>Sambucus nigra</i>	růže šípková, bez černý	22	1490/1	Chropyně
7633	<i>Prunus sp.</i>	slivoň	<i>Sambucus nigra</i> , <i>Rosa canina</i> , <i>Euonymus europaeus</i>	bez černý, růže šípková, brslen evropský	71	1490/1	Chropyně
7634	<i>Acer sp.</i>	javor	<i>Rosa canina</i> , <i>Prunus sp.</i> , <i>Euonymus europaeus</i>	růže šípková, slivoň, brslen evropský	88	1490/1	Chropyně
7635	<i>Prunus sp.</i>	slivoň	<i>Crataegus sp.</i> , <i>Acer sp.</i> , <i>Rosa canina</i>	hloh, javor, růže šípková	128	1490/1	Chropyně
7636	<i>Rosa canina</i>	růže šípková			4	1490/1	Chropyně
7637	<i>Prunus sp.</i>	slivoň			11	595/1	Chropyně
7638	<i>Prunus sp.</i>	slivoň	<i>Crataegus sp.</i> , <i>Fraxinus excelsior</i> , <i>Rosa canina</i>	hloh, jasan ztepilý, růže šípková	107	595/1	Chropyně
7640	<i>Crataegus sp.</i>	hloh	<i>Prunus sp.</i> , <i>Rosa canina</i> , <i>Acer sp.</i> , <i>Sambucus nigra</i>	slivoň, růže šípková, javor, bez černý	51	595/1	Chropyně
7641	<i>Sambucus nigra</i>	bez černý			1	595/1	Chropyně
7642	<i>Sambucus nigra</i>	bez černý			2	595/1	Chropyně
7644	<i>Prunus sp.</i>	slivoň			13	595/1	Chropyně

Číslo na mapě	Taxon		Doprovodný taxon		Plocha porost	Parcelní číslo	Katastrální území
7645	<i>Prunus sp.</i>	slivoň	<i>Rosa canina</i>	růže šípková	54	595/1	Chropyně
7646	<i>Robinia pseudoacacia</i>	trnovník akát	<i>Prunus sp., Crataegus sp., Rosa canina</i>	slivoň, hloh, růže šípková	531	595/1	Chropyně
7647					519	595/11	Chropyně
7647	<i>Robinia pseudoacacia</i>	trnovník akát	<i>Prunus sp., Crataegus sp., Rosa canina</i>	slivoň, hloh, růže šípková	50	595/1	Chropyně
7648	<i>Sambucus nigra</i>	bez černý	<i>Prunus sp., Crataegus sp.</i>	slivoň, hloh	176	595/11	Chropyně
7649	<i>Prunus sp.</i>	slivoň	<i>Cornus sp., Crataegus sp., Sambucus nigra, Rosa canina</i>	svída, hloh, bez černý, růže šípková	366	595/11	Chropyně
7650	<i>Cornus sp.</i>	svída			1	595/11	Chropyně
7651	<i>Cornus sp.</i>	svída			4	595/11	Chropyně
7652	<i>Sambucus nigra</i>	bez černý			5	595/11	Chropyně
7653	<i>Cornus sp.</i>	svída			1	595/11	Chropyně
7654	<i>Crataegus sp.</i>	hloh	<i>Sambucus nigra</i>	bez černý	26	595/1	Chropyně
7655	<i>Sambucus nigra</i>	bez černý			1	1095	Chropyně
7656	<i>Prunus sp.</i>	slivoň			1	1103/2	Chropyně
7657					49	1101/1	Chropyně
7657					26	1103/2	Chropyně
7658	<i>Sambucus nigra</i>	bez černý			3	1103/2	Chropyně
7659	<i>Crataegus sp.</i>	hloh			3	595/1	Chropyně
7660	<i>Prunus sp.</i>	slivoň			2	595/1	Chropyně
7661					25	602	Chropyně
7661					260	595/1	Chropyně
7662	<i>Sambucus nigra</i>	bez černý	<i>Crataegus sp., Salix sp.</i>	hloh, vrba	23	595/12	Chropyně
7663	<i>Sambucus nigra</i>	bez černý	<i>Crataegus sp., Prunus sp., Cornus sp.</i>	hloh, slivoň, svída	39	595/1	Chropyně
7664	<i>Sambucus nigra</i>	bez černý	<i>Crataegus sp., Prunus sp., Cornus sp.</i>	hloh, slivoň, svída	22	595/1	Chropyně
7665	<i>Crataegus sp.</i>	hloh			4	595/1	Chropyně
7666	<i>Juglans regia</i>	ořešák královský	<i>Sambucus nigra, Prunus sp., Rosa canina</i>	bez černý, slivoň, růže šípková	162	595/1	Chropyně
7667	<i>Rosa canina</i>	růže šípková	<i>Prunus sp.</i>	slivoň	27	595/1	Chropyně
7668	<i>Rosa canina</i>	růže šípková			2	595/1	Chropyně
7669	<i>Prunus sp.</i>	slivoň			4	595/1	Chropyně
7670					193	595/1	Chropyně
7670					78	1490/1	Chropyně
7671	<i>Prunus sp.</i>	slivoň			31	1490/1	Chropyně
7672	<i>Euonymus europaeus</i>	brslen evropský			3	1490/1	Chropyně
7673					139	1490/1	Chropyně
7673					66	1510/1	Chropyně
7674	<i>Rosa canina</i>	růže šípková	<i>Crataegus sp.</i>	hloh	23	1510/1	Chropyně
7675	<i>Rosa canina</i>	růže šípková			26	1510/1	Chropyně
7676	<i>Crataegus sp.</i>	hloh			4	1510/1	Chropyně
7677					76	1510/1	Chropyně
7677					2	2455/93	Chropyně
7678	<i>Rosa canina</i>	růže šípková	<i>Prunus sp., Crataegus sp.</i>	slivoň, hloh	44	1510/1	Chropyně
7679					305	1490/1	Chropyně
7679					136	1510/1	Chropyně
7679					17	1509/13	Chropyně
7679					30	1509/14	Chropyně
7679					86	1509/15	Chropyně
7679					6	1509/16	Chropyně
7680	<i>Prunus sp.</i>	slivoň	<i>Crataegus sp., Acer sp., Rosa canina, Sambucus nigra</i>	hloh, javor, růže šípková, bez černý	154	1490/1	Chropyně
7681	<i>Rosa canina</i>	růže šípková			21	1490/1	Chropyně
7682	<i>Rosa canina</i>	růže šípková			31	1490/1	Chropyně
7683	<i>Sambucus nigra</i>	bez černý	<i>Rosa canina</i>	růže šípková	44	1490/1	Chropyně



Číslo na mapě	Taxon		Doprovodný taxon		Plocha porost	Parcelní číslo	Katastrální území
7684	<i>Sambucus nigra</i>	bez černý			1	1490/1	Chropyně
7685	<i>Prunus sp.</i>	slivoň			1	1490/1	Chropyně
7686	<i>Sambucus nigra</i>	bez černý			1	1490/1	Chropyně
7687	<i>Prunus sp.</i>	slivoň			3	1490/1	Chropyně
7688	<i>Prunus sp.</i>	slivoň			5	1490/1	Chropyně
7689	<i>Prunus sp.</i>	slivoň	<i>Rosa canina</i>	růže šípková	31	1490/1	Chropyně
7690	<i>Prunus sp.</i>	slivoň			1	1490/1	Chropyně
7691	<i>Crataegus sp.</i>	hloh			1	1490/1	Chropyně
7692	<i>Prunus sp.</i>	slivoň	<i>Acer sp.</i>	javor	23	1577/10	Chropyně
7693	<i>Acer negundo</i>	javor jasanolistý	<i>Juglans regia, Prunus sp., Syringa vulgaris</i>	ořešák královský, slivoň, šefík obecný	26	1577/10	Chropyně
7694	<i>Acer negundo</i>	javor jasanolistý			26	1577/10	Chropyně
7695					2	1218/4	Chropyně
7695					1	41/36	Chropyně
7695					5	1217/47	Chropyně
7696					38	1200/3	Chropyně
7696					5	1217/24	Chropyně
7697	<i>Acer negundo</i>	javor jasanolistý	<i>Sambucus nigra</i>	bez černý	15	1200/3	Chropyně
7700	<i>Prunus sp.</i>	slivoň	<i>Sambucus nigra, Robinia pseudoacacia</i>	bez černý, trnovník akát	9	1563	Chropyně
7701	<i>Prunus sp.</i>	slivoň	<i>Malus sp.</i>	jabloň	30	2067/2	Chropyně
7702	<i>Prunus sp.</i>	slivoň			3	2067/2	Chropyně
7703	<i>Prunus sp.</i>	slivoň			5	2064/1	Chropyně
7704					338	1200/3	Chropyně
7704					19	1203/1	Chropyně
7704					65	1106/193	Chropyně
7704					721	1106/213	Chropyně
7704					640	1106/137	Chropyně
7704					233	1563	Chropyně
7704					2245	1202/1	Chropyně
7705	<i>Acer sp.</i>	javor			66	595/1	Chropyně
7706	<i>Fraxinus excelsior</i>	jasan ztepilý			8	595/1	Chropyně
7707	<i>Robinia pseudoacacia</i>	trnovník akát	<i>Sambucus nigra</i>	bez černý	102	595/1	Chropyně
7708	<i>Prunus sp.</i>	slivoň			35	595/1	Chropyně
7709	<i>Acer sp.</i>	javor	<i>Prunus sp., Sambucus nigra, Juglans regia</i>	slivoň, bez černý, ořešák královský	230	595/1	Chropyně
7710	<i>Acer sp.</i>	javor	<i>Syringa vulgaris</i>	šefík obecný	50	595/1	Chropyně
7711	<i>Acer sp.</i>	javor	<i>Prunus sp., Sambucus nigra, Juglans regia, Picea abies</i>	slivoň, bez černý, ořešák královský, smrk ztepilý	440	595/1	Chropyně
7712					30	2065/39	Chropyně
7712					119	2455/45	Chropyně
7713	<i>Robinia pseudoacacia</i>	trnovník akát	<i>Sambucus nigra, Acer sp.</i>	bez černý, javor	24	595/1	Chropyně
7714					4438	595/1	Chropyně
7714					116	2455/47	Chropyně
7714					2	2455/48	Chropyně
7714					35	2455/53	Chropyně
7714					421	2455/60	Chropyně
7715					224	595/11	Chropyně
7715					59	595/1	Chropyně
7716					40	595/11	Chropyně
7716					39	595/1	Chropyně
7717	<i>Sambucus nigra</i>	bez černý			35	595/11	Chropyně
7718	<i>Acer sp.</i>	javor			5	595/1	Chropyně
7719	<i>Acer negundo</i>	javor jasanolistý			22	601	Chropyně
7720	<i>Cornus sp.</i>	svída			4	595/1	Chropyně
7721	<i>Taxus bacata</i>	tis červený			7	595/1	Chropyně
7722	<i>Taxus bacata</i>	tis červený			10	595/1	Chropyně
7723	<i>Rosa canina</i>	růže šípková			4	601	Chropyně

Číslo na mapě	Taxon		Doprovodný taxon		Plocha porost	Parcelní číslo	Katastrální území
7724	<i>Acer sp.</i>	javor	<i>Robinia pseudoacacia</i>	trnovník akát	130	595/1	Chropyně
7725	<i>Ligustrum sp.</i>	ptačí zob			3	374/28	Chropyně
7726	<i>Ligustrum sp.</i>	ptačí zob			3	374/28	Chropyně
7727	<i>Picea abies</i>	smrk ztepilý			4	2455/40	Chropyně
7728	<i>Picea abies</i>	smrk ztepilý			3	2455/40	Chropyně
7729	<i>Pinus sylvestris</i>	borovice lesní			5	2455/39	Chropyně
7730					3	594	Chropyně
7730					1216	595/9	Chropyně
7730					130	2455/40	Chropyně
7730					200	2455/38	Chropyně
7730					79	2455/39	Chropyně
7731					91	595/9	Chropyně
7731					49	2455/35	Chropyně
7732					32	595/9	Chropyně
7732					12	2455/35	Chropyně
7732					42	2455/36	Chropyně
7733					1	1927/1	Chropyně
7733					27	443	Chropyně
7733					212	595/9	Chropyně
7733					14	2455/35	Chropyně
7734					75	2025/16	Chropyně
7734					69	2455/33	Chropyně
7734					152	2455/32	Chropyně
7734					118	2455/31	Chropyně
7735					12	2455/34	Chropyně
7735					12	2455/33	Chropyně
7736					2	595/9	Chropyně
7736					3	2455/30	Chropyně
7737	<i>Rosa canina</i>	růže šípková			11	2455/28	Chropyně
7738					565	595/9	Chropyně
7738					14	595/6	Chropyně
7738					111	2455/27	Chropyně
7738					1961	2455/30	Chropyně
7738					403	2455/28	Chropyně
7738					37	2455/29	Chropyně
7739	<i>Rosa canina</i>	růže šípková			9	2455/24	Chropyně
7740					12	1907/1	Chropyně
7740					8473	1908/4	Chropyně
7740					19	2455/26	Chropyně
7741	<i>Fraxinus excelsior</i>	jasan ztepilý			4	1908/4	Chropyně
7742	<i>Prunus sp.</i>	slivoň	<i>Crataegus sp.</i>	hloh	69	1908/4	Chropyně
7743	<i>Acer sp.</i>	javor			23	1908/4	Chropyně
7744	<i>Acer sp.</i>	javor			3	1908/4	Chropyně
7745	<i>Fraxinus excelsior</i>	jasan ztepilý			23	1908/4	Chropyně
7746	<i>Acer sp.</i>	javor			1	1908/4	Chropyně
7747					4	1896/1	Chropyně
7747					195	1908/4	Chropyně
7748					35	1945	Chropyně
7748					158	1908/4	Chropyně
7749	<i>Alnus sp.</i>	olše			5	1908/4	Chropyně
7750					45	1945	Chropyně
7750					114	1908/1	Chropyně
7750					21	1870/1	Chropyně
7751					1461	1908/1	Chropyně
7751					587	1909	Chropyně
7751					285	1910	Chropyně
7751					4	1911/20	Chropyně
7751					38	1911/23	Chropyně



Číslo na mapě	Taxon		Doprovodný taxon		Plocha porost	Parcelní číslo	Katastrální území
7751	<i>Alnus sp.</i>	olše			144	1912	Chropyně
7751					41	1913	Chropyně
7751					38	2455/4	Chropyně
7751	<i>Alnus sp.</i>	olše			400	2455/3	Chropyně
7752					179	1945	Chropyně
7752					437	1908/1	Chropyně
7752					26	2455/19	Chropyně
7753					35	1945	Chropyně
7753					192	1908/4	Chropyně
7753					10	2455/20	Chropyně
7754	<i>Salix sp.</i>	vrba	<i>Quercus sp., Acer pseudoplatanus</i>	dub, javor klen	241	1908/4	Chropyně
7755					10224	1908/4	Chropyně
7755					51	1923/15	Chropyně
7755					165	2455/21	Chropyně
7755					57	2455/22	Chropyně
7756	<i>Prunus sp.</i>	slivoň	<i>Salix sp., Crataegus sp., Sambucus nigra, Euonymus europaeus, Cornus sp.</i>	vrba, hloh, bez černý, brslen evropský, svída	2249	1908/1	Chropyně
7979					109	1911/17	Chropyně
7979					23	1911/2	Chropyně
7979					68	2455/2	Chropyně
7979					43	2455/1	Chropyně

#### Dřeviny je možno skácet za splnění těchto podmínek:

- 1) kácení bude provedeno odborným postupem,
- 2) skácení dřevin je možno realizovat vždy v období vegetačního klidu dřevin, tj. v době útlumu jejich fyziologických a ekologických funkcí a to bezprostředně před realizací stavby,
- 3) při realizaci kácení dřevin bude dostupnými technickými prostředky zabráněno poškození okolních ponechávaných stromů a porostů.

**Současně ukládá** žadateli za skácené dřeviny **náhradní výsadbu** v počtu 313 ks stromů a 247 ks keřů původních druhů na pozemku p. č. 1582/1; 1576/1 a 1579/14 v k. ú. Chropyně v termínu do jednoho roku od provedení kácení a odbornou následnou péči o nově vysazené dřeviny po dobu pěti let. Dřeviny je nutno vysadit tak, aby vznikla pestrá skladba porostu a došlo tím k posílení biodiverzity v dotčeném území. Specifikace dřevin k náhradní výsadbě, jejich rozmístění a lokalita budou upřesněny před provedením výsadby s orgánem ochrany přírody a krajiny.

K výsadbě budou použity vzrostlé stromky se zapěstovanou korunou, s velikostí obvodu kmínků ve výšce 100 cm minimálně 12-14 cm s balem. Případně uhynulé nebo zničené vysazené stromy budou průběžně nahrazeny. Výsadba bude provedena dle arboristického standardu SPPK A02 001:2013 Výsadba stromů (dostupné on-line <http://standardy.nature.cz/>) včetně instalace ochrany proti okusu a ohryzu.

#### Odůvodnění

Správa železnic, státní organizace, Stavební správa východ se sídlem Nerudova 1, 772 58, Olomouc v zastoupení na základě plné moci společností Ecological Consulting a.s., Legionářská 1085/8, 779 00, Olomouc, IČ: 25873962 podala dne 28.08.2024 u odboru výstavby a životního prostředí Městského

úřadu v Chropyni žádost o povolení ke kácení dřevin. Dle žádosti je nutné provést kácení dřevin pro účely stavebních prací v souvislosti se stavbou záměru „Modernizace trati Brno – Přerov, 5. stavba Kojetín – Přerov“ doplněnou o vybudování silničního obchvatu. Nyní se jedná již o třetí žádost ve věci, a to z důvodu velkého rozsahu dotčeného území.

Ve věci žadateli bylo již v roce 2020 vydáno kladné závazné stanovisko o kácení ve smyslu § 8 odst. 6 ZOPK č. j. MCH 3864/2020 ze dne 30.06.2020. Na základě požadavku města nahradit podjezd v ulici Tovačovská v Chropyni silničním obchvatem došlo dne 14. 4. 2022 ke změně územního plánu a následně k doplnění obchvatu města Chropyně do objektové skladby i do projektové dokumentace akce „Modernizace trati Brno – Přerov, 5. stavba Kojetín – Přerov“, načež bylo v roce 2023 vydáno kladné doplňující závazné stanovisko o kácení ve smyslu § 8 odst. 6 ZOPK č. j. MCH 1018/2023 ze dne 16.02.2023.

Nyní z důvodu skončení přechodného období po nabití účinnosti zákona č. 283/2021 Sb., stavební zákon, ve znění pozdějších předpisů bylo pro získání dalšího doplňujícího povolení ke kácení využito institutu žádosti o kácení, a to dle pokynů ve “Sdělení k přechodným ustanovením zákona č. 148/2023 Sb., o jednotném environmentálním stanovisku, ve znění pozdějších předpisů” č. j. MZP/2024/250/1326 ze dne 06.06.2024 a také dle metodického doporučení ze srpna 2024 – “Společné stanovisko Ministerstva pro místní rozvoj, Ministerstva vnitra – generálního ředitelství Hasičského záchranného sboru, Ministerstva kultury, Ministerstva zdravotnictví a Ministerstva životního prostředí k vydávání závazných stanovisek dotčených orgánů v řízení podle zákona č. 183/2006 Sb., po nabytí plné účinnosti zákona č. 283/2021 Sb.”

Orgán ochrany přírody shledal, že údaje o dřevinách, obsažené v žádosti, odpovídají skutečnosti. Žádost byla shledána jako úplná a v potřebné míře řešící předmětnou problematiku. Dřeviny nejsou památnými stromy, ani součástí významného krajinného prvku či zvláště chráněných segmentů přírody. Po vyhodnocení funkčního a estetického stavu dřevin a na základě uvedených skutečností a po zvážení všech okolností rozhodl orgán ochrany přírody tak, jak je uvedeno ve výrokové části tohoto rozhodnutí. Orgán ochrany přírody uložil žadateli náhradní výsadbu ke kompenzaci ekologické újmy vzniklé pokácením dřevin. Vzhledem ke skutečnosti, že žádost o vydání rozhodnutí ke kácení dřevin souvisí se záměrem, pro který je zvláštním právním předpisem stanoven vyvlastňovací titul, nevyžadoval orgán ochrany přírody doložení vlastnického práva či nájemního vztahu k dotčeným pozemkům ve smyslu ustanovení § 4 odst. 1b) vyhlášky č. 189/2013 Sb. o ochraně dřevin a povolování jejich kácení ve znění pozdějších předpisů. Závěrem orgán ochrany přírody a krajiny uvádí, že dříve vydaná závazná stanoviska č. j. MCH 3864/2020 ze dne 30.06.2020 a č.j. MCH 1018/2023 ze dne 16.02.2023 se tímto rozhodnutím o kácení doplňují. Předpokládaný termín realizace je v letech 2024–2027.

Účastníci řízení byli vymezeni podle zákona č. 500/2004 Sb., správní řád, ve znění pozdějších předpisů. Dle § 27 odst. 1 písm. a) tohoto zákona jsou účastníky řízení:

- Správy železnic, státní organizace, Stavební správa východ se sídlem Nerudova 1, 772 58, Olomouc v zastoupení na základě plné moci společností Ecological Consulting a.s., Legionářská 1085/8, 779 00, Olomouc, IČ: 25873962

### **Poučení o odvolání**

Proti tomuto rozhodnutí může podle § 83 odst. 1 zákona č. 500/2004 Sb., o správním řízení (správní řád) účastník řízení podat ve lhůtě do 15 dnů ode dne doručení odvolání ke Krajskému úřadu Zlínského kraje, odboru životního prostředí a zemědělství, s uvedením rozsahu, v jakém je rozhodnutí napa-



dáno, namítaného rozporu s právními předpisy nebo s rozhodnutím nesprávnosti rozhodnutí či řízení, jež mu předcházelo. Odvolání se podává u Městského úřadu v Chropyni. Podané odvolání má v souladu s § 85 odst. 1 správního řádu odkladný účinek. Odvolání podané jen proti odůvodnění rozhodnutí je podle § 82 odst. 1 správního řádu nepřipustné.

Odvolání se podává s potřebným počtem stejnopisů tak, aby jeden stejnopis zůstal správnímu orgánu a aby každý účastník řízení dostal jeden stejnopis. Nepodá-li účastník řízení potřebný počet stejnopisů, vyhotoví je na náklady tohoto účastníka Městský úřad v Chropyni.

Ing. Jiří Pospíšil  
vedoucí OVŽP



# Obecní úřad Horní Moštěnice

Dr. A. Stojana 120, Horní Moštěnice, 75117

Ing. Vladimír Martín  
31.10.2024 07:52:04

Signer:

CN=Ing. Vladimír Martinec  
C=CZ  
O=Obec Horní Moštěnice  
2.5.4.97=NTRCZ-00301264

Public key:  
RSA/2048 bits

V Horní Moštěnici dne 31.10.2024  
Č.j.: 1238/2024  
Vyřizuje: Ing. Marta Ostrčilová  
IČ: 00301264 DIČ: CZ00301264  
Tel: 581224122  
ČS a.s. Přerov  
Č. účtu: 1883116369/0800  
Email: ou@hornimostenice.cz  
www.hornimostenice.cz



## SDĚLENÍ

Obecní úřad Horní Moštěnice, jako příslušný správní orgán Vám sděluje, že rozhodnutí čj. 1238/2024 ze dne 27. 09. 2024

### **nabylo právní moci**

ve smyslu ustanovení § 73 odst. 1 zákona č. 500/2004 Sb., správní řád ve znění pozdějších předpisů **dne 17. 10. 2024** a je vykonatelné.

Ing. Vladimír Martínek  
starosta obce

### **Obdrží:**

Správa železnic, státní organizace, Dlážděná 1003/7, 110 00 Praha 1, Nové Město. doručováno prostřednictvím zástupce: společnosti Ecological Consulting a.s., Legionářská 1085/8, 779 00 Olomouc, IDDS: bz7dtwv

Obec Horní Moštěnice, Dr. A. Stojana 120/41, 751 17 Horní Moštěnice, IDDS: z8gbd6i

JPJ NETOPIL, a.s. 768 23 Žalkovice čp. 185, IDDS: 4bmyrfv

Svatava Malovaná, Dražka 63/12, Přerov XIII- Penčice, 751 27 Přerov





# Obecní úřad Horní Moštěnice

Dr. A. Stojana 120, Horní Moštěnice, 75117

Ing. Vladimír Martí  
27.09.2024 07:42:33

Signer:

CN=Ing. Vladimír Martí  
C=CZ  
O=Obec Horní Moštěnice  
2.5.4.97=NTRCZ-00301264

Public key:  
RSA/2048 bits

V Horní Moštěnici dne 27.09.2024  
Č.j.: 1238/2024  
Vyřizuje: Ing. Marta Ostrčilová  
IČ: 00301264 DIČ: CZ00301264  
Tel: 581224122  
ČS a.s. Přerov  
Č. účtu: 1883116369/0800  
Email: ou@hornimostenice.cz  
www.hornimostenice.cz



## Rozhodnutí

Obecní úřad Horní Moštěnice, jako věcně a místně příslušný orgán ochrany přírody dle § 61 odst. 1 písm a) a § 109 zákona č.128/2000 Sb., o obcích (obecní zřízení), ve znění pozdějších předpisů, a § 76 odst. 1 písm. a) zákona č. 114/1992 Sb., o ochraně přírody a krajiny, ve znění pozdějších předpisů - dále jen zákon o ochraně přírody, ve věci žádosti adresáta zastupujícího na základě plné moci společnost - **Správa železnic, státní organizace, IČ: 70994234, se sídlem Dlážďená 1003/7, 110 00 Praha 1, Nové Město** (příslušnost hospodařit s majetkem státu), o povolení kácení dřevin dle § 8 odst. 1 zákona o ochraně přírody a krajiny po provedeném správním řízení v souladu s ust. § 44 a násl. zákona č. 500/2004 Sb., správní řád v platném znění – dále jen správní řád, rozhodl v souladu s ust. § 67 správního řádu a § 8 odst. 1 zákona o ochraně přírody a krajiny takto:

### Účastníci řízení podle § 27 odst. 1 správního řádu:

**Správa železnic, státní organizace, Dlážďená 1003/7, 110 00 Praha 1, Nové Město.**  
zastoupena na základě plné moci společností **Ecological Consulting a.s., Legionářská 1085/8, 779 00 Olomouc,**

Obec Horní Moštěnice, Dr. A. Stojana 120/41, 751 17 Horní Moštěnice,  
JPJ NETOPIIL, a.s. 768 23 Žalkovice čp. 185,  
Svatava Malovaná, Dražka 63/12, Přerov XIII- Penčice, 751 27 Přerov

### Výrok č. I:

Obecní úřad Horní Moštěnice jako věcně a místně příslušný orgán ochrany přírody

## p o v o l u j e

kácení dřevin:

náletové porosty - slivoň, bez černý, růže šípková na pozemcích p.č. 1289 a p.č. 1280/15, oba v k.ú. Horní Moštěnice, v celkovém rozsahu 225 m2.

při splnění těchto podmínek:

1. při kácení nedojde k ohrožení okolních pozemků,

2. veškerý vzniklý odpad bude ihned odklizen.

### **Výrok č. II:**

Obecní úřad Horní Moštěnice neukládá náhradní výsadbu, jelikož se jedná o náletové dřeviny.

### **Odůvodnění**

Na základě žádosti firmy Ecological Consulting a.s. ze dne 02. 09. 2024 bylo zahájeno správní řízení ve věci povolení kácení dřevin – náletových slivoní, černého bezu a šípkové růže o celkové rozloze 225 m<sup>2</sup> na pozemcích v k.ú. Horní Moštěnice dle § 8 odst. 1 zákona o ochraně přírody a krajiny. Žádost byla zdůvodněna veřejně prospěšnou stavbou Modernizace trati Brno-Prerov, 5. stavba Kojetín-Prerov. Veřejná prospěšnost této stavby je deklarována v Zásadách územního rozvoje Olomouckého kraje a v Územních plánech jednotlivých obcí. Vzhledem k tomu, že pro požadovaný stavební záměr byl stanoven účel vyvlastnění zákonem, nebylo třeba dokládat souhlasy vlastníků dotčených pozemků (ust. § 4, odst. 1 písm. b) vyhlášky č. 189/2013 Sb., o ochraně dřevin a povolování jejich kácení, v platném znění). Vlastníci těchto dotčených pozemků byli o zahájení řízení informováni sdělením ze dne 04. 09. 2024.

### **Poučení o odvolání**

Proti tomuto rozhodnutí se lze podle § 83 odst. 1 správního řádu odvolat. Podání odvolání lze učinit do 15 dnů ode dne jeho doručení ke Krajskému úřadu Olomouckého kraje podáním učiněným prostřednictvím Obecního úřadu Horní Moštěnice. V podaném odvolání se uvede, v jakém rozsahu se rozhodnutí napadá a dále namítaný rozpor s právními předpisy nebo nesprávnost rozhodnutí či řízení, jež mu předcházelo. Odvolání se podává v počtu 2 kusů. Nepodá-li účastník potřebný počet stejnopisů, vyhotoví je na jeho náklady Obecní úřad Horní Moštěnice. Podané odvolání má v souladu s ustanovením § 85 odst. 1 správního řádu odkladný účinek. Odvolání jen proti odůvodnění rozhodnutí je nepřipustné.

Ing. Vladimír Martínek  
starosta obce  
"otisk úředního razítka"



**Obdrží:**

Na doručení do vlastních rukou:

Správa železnic, státní organizace, Dlážděná 1003/7, 110 00 Praha 1, Nové Město. doručováno prostřednictvím zástupce: společnosti Ecological Consulting a.s., Legionářská 1085/8, 779 00 Olomouc, IDDS: bz7dtwv

Obec Horní Moštěnice, Dr. A. Stojana 120/41, 751 17 Horní Moštěnice, IDDS: z8gbd6i

JPJ NETOPIL, a.s. 768 23 Žalkovice čp. 185, IDDS: 4bmyrfv

Svatava Malovaná, Dražka 63/12, Přerov XIII- Penčice, 751 27 Přerov



Rozhodnutí nabylo právní  
moci dne 1. 11. 2024  
Obecní úřad ve Věžkách  
dne 1. 11. 2024

**Obecní úřad Věžky**  
**Věžky 17, 751 19 Vlkoš**

Ve Věžkách dne 16.10.2024

**Žadatel:**

Správa železnic, státní organizace, Dlážďená 1003/7, 110 00 Praha 1 – Nové Město

Stavební správa východ Nerudova 1, 779 00 Olomouc

**Zastoupené společnosti:**

MORAVIA CONSULT Olomouc a.s., Legionářská 1085/8, 779 00 Olomouc

IČ: 646 10 357, tel: 585 570 444

**pověření k jednání ve věci pro:**

Ecological Consulting a.s., Legionářská 1085/8, 779 00 Olomouc

IČ: 25873962, tel: 585 203 166

**Rozhodnutí o povolení kácení dle § 8, odst. 1**

**zákona č. 114/1992 Sb., O ochraně přírody a krajiny ve znění pozdějších předpisů**

Obecní úřad Věžky, jako věcně a místně příslušný místní orgán ochrany přírody podle § 76, odst. 1, písm. a) zákona č. 114/1992 Sb., O ochraně přírody a krajiny ve znění pozdějších předpisů, k žádosti Správy železnic, s.o., Stavební správa východ, Nerudova 1, 779 00 Olomouc

**vydává podle §8 odst. 1 zákona č. 114/1992 Sb. rozhodnutí s tím, že povoluje**

kácení dřevin rostoucích mimo les dle § 8, odst. 1 zákona č. 114/1992 sb., O ochraně přírody a krajiny ve znění pozdějších předpisů. Jedná se o náletové porosty (viz. Příloha k žádosti o povolení kácení).

**a neukládá náhradní výsadbu.**

Kácení bude probíhat za splnění následujících podmínek:

- 1) Při kácení nedojde k ohrožení okolních pozemků
- 2) Vzniklý odpad bude ihned odklizen.

**Poučení o odvolání:**

Proti tomuto rozhodnutí je možno se odvolat u Obecního úřadu Věžky do 15 dnů ode dne oznámení rozhodnutí.



Ing. Antonín Běhálek  
starosta obce Věžky



Číslo na mapě	Taxon		Průměr kmene (cm)					Náhradní obvod (cm)	Parcelní číslo	Katastrální území	Poznámka						Navrženo ke kácení
879	Juglans regia*	ořešák vlašský	28	26				120	332/1	Věžky u Přerova				ano			ano
5137	Tilia sp.	lípa	36					113	415/2	Věžky u Přerova				ano			ano
5139	Malus sp.	jabloň	36					113	332/1	Věžky u Přerova				ano			ano
5145	Fraxinus excelsior*	jasan ztepilý	26	18	13			95	337/1	Věžky u Přerova				ano			ano

Číslo na mapě	Taxon		Doprovodný taxon		Plocha porost	Parcelní číslo	Katastrální území
7362					2	337/1	Věžky u Přerova
7381					33	420/19	Věžky u Přerova
7381					42	420/20	Věžky u Přerova
7381					48	80/5	Věžky u Přerova
7382	<i>Malus sp.</i>	jabloň	<i>Prunus sp.</i>	slivoň	16	80/5	Věžky u Přerova
7383					4	420/18	Věžky u Přerova
7383					5	415/1	Věžky u Přerova
7383					17	415/5	Věžky u Přerova
7383					125	415/2	Věžky u Přerova
7383					40	415/4	Věžky u Přerova
7383					8	407/2	Věžky u Přerova
7383					39	80/5	Věžky u Přerova
7384					14	74/7	Věžky u Přerova
7385	<i>Prunus sp.</i>	slivoň			3	398/1	Věžky u Přerova
7386	<i>Prunus sp.</i>	slivoň			1	420/13	Věžky u Přerova
7388	<i>Acer negundo</i>	javor jasanolistý			2	337/1	Věžky u Přerova
7389					63	420/5	Věžky u Přerova
7389					78	420/6	Věžky u Přerova
7389					122	420/7	Věžky u Přerova
7389					936	337/1	Věžky u Přerova



Číslo na mapě	Taxon		Doprovodný taxon		Plocha porost	Parcelní číslo	Katastrální území
7389					1	327/4	Věžky u Přerova
7390	<i>Sambucus nigra</i>	bez černý	<i>Crataegus sp., Rosa canina</i>	hloh, růže šípková	372	337/1	Věžky u Přerova
7391	<i>Sambucus nigra</i>	bez černý			1	337/1	Věžky u Přerova
7392	<i>Cornus sp.</i>	svída			1	337/1	Věžky u Přerova
7393	<i>Prunus sp.</i>	slivoň	<i>Crataegus sp., Acer negundo, Sambucus nigra</i>	hloh, javor jasanolistý, bez černý	548	337/1	Věžky u Přerova
7395					28	337/1	Věžky u Přerova
7396	<i>Crataegus sp.</i>	hloh			2	337/1	Věžky u Přerova
7397	<i>Rosa canina</i>	růže šípková			2	337/1	Věžky u Přerova
7400					491	337/1	Věžky u Přerova
7400					20	337/4	Věžky u Přerova
7401	<i>Cornus sp.</i>	svída			5	337/4	Věžky u Přerova
7402					3	337/1	Věžky u Přerova
7402					9	337/4	Věžky u Přerova
7403					3	337/1	Věžky u Přerova
7403					10	337/4	Věžky u Přerova
7404					10	337/1	Věžky u Přerova
7404					22	337/4	Věžky u Přerova
7405					2	337/1	Věžky u Přerova
7405					6	337/4	Věžky u Přerova
7406					8	337/1	Věžky u Přerova

Číslo na mapě	Taxon		Doprovodný taxon		Plocha porost	Parcelní číslo	Katastrální území
7406					14	337/4	Věžky u Přerova
7407					60	337/1	Věžky u Přerova
7407					58	337/3	Věžky u Přerova
7407					18	337/4	Věžky u Přerova
7408					3	337/3	Věžky u Přerova
7409					33	337/1	Věžky u Přerova
7409					20	337/3	Věžky u Přerova
7410					2	337/1	Věžky u Přerova
7410					4	337/3	Věžky u Přerova
7411					12	337/1	Věžky u Přerova
7411					9	337/3	Věžky u Přerova
7412					7	337/1	Věžky u Přerova
7412					7	337/3	Věžky u Přerova
7414					187	337/2	Věžky u Přerova
7414					166	337/1	Věžky u Přerova
7414					171	337/3	Věžky u Přerova
7415					62	337/2	Věžky u Přerova
7500					67	337/2	Věžky u Přerova
7501	<i>Prunus sp.</i>	slivoň			4	337/2	Věžky u Přerova
7502	<i>Salix sp.</i>	vrba			6	337/2	Věžky u Přerova



Číslo na mapě	Taxon		Doprovodný taxon		Plocha porost	Parcelní číslo	Katastrální území
7503					38	337/2	Věžky u Přerova
7503					117	337/1	Věžky u Přerova
7504	<i>Prunus sp.</i>	slivoň	<i>Crataegus sp., Rosa canina, Salix sp., Sambucus nigra</i>	hloh, růže šípková, vrba, bez černý	257	337/1	Věžky u Přerova

**OBECNÍ ÚŘAD VLKOŠ**  
se sídlem Ke Mlýnu 206, 751 19 Vlkoš

Č. j : 577/2024/OÚ  
Vyřizuje: Miroslav Kroupa  
Ve Vlkoši dne 30. 10. 2024

**SDĚLENÍ**

Obecní úřad Vlkoš, jako příslušný správní orgán Vám sděluje, že **ROZHODNUTÍ o povolení kácení dřevin podle § 8 odst. 1 zákona č. 114/1992 Sb., o ochraně přírody a krajiny**, ze dne 9.10.2024, vydané pod. č.j. 577/2024/OÚ

**nabylo právní moci**

ve smyslu ustanovení § 73 odst. 1 zákona č. 500/2004 Sb., správní řád, ve znění pozdějších předpisů

**dne 25.10.2024**

**a je vykonatelné.**

Miroslav  
Kroupa

Digitálně podepsal  
Miroslav Kroupa  
Datum: 2024.10.31  
09:27:22 +01'00'

Miroslav Kroupa  
starosta obce

Otisk úředního razítka

Obdrží:  
Ecological Consulting a.s.  
Legionářská 1085/8  
779 00 Olomouc  
IČ: 25873962



**OBECNÍ ÚŘAD VLKOŠ**  
se sídlem Ke Mlýnu 206, 751 19 Vlkoš

Č. j : 577/2024/OÚ  
Vyřizuje: Miroslav Kroupa  
Ve Vlkoši dne 9. 10. 2024

**Ecological Consulting a.s.**  
**Legionářská 1085/8**  
**779 00 Olomouc**  
**IČ: 25873962**

**R O Z H O D N U T Í**  
**o povolení kácení dřevin podle § 8 odst. 1 zákona č. 114/1992 Sb., o ochraně přírody**  
**a krajiny, v aktuálním znění**

**V Ý R O K**

Obecní úřad Vlkoš zahájil na podkladě žádosti Ecological Consulting a.s., Legionářská 1085/8, 779 00 Olomouc, IČ: 25873962, (dále také jen „žadatel“) ze dne 28. 8. 2024, řízení o vydání povolení ke kácení dřevin rostoucích mimo les podle § 8 odst. 1 zák. č. 114/1992 Sb. Předmětem žádosti je povolení kácení dřevin nacházející se na území obce Vlkoš, v k. ú. Vlkoš u Přerova na parcele p.č. 562/1, p.č.799/87, p.č.415/169, p.č.415/157, p.č.799/25, 799/26, p.č.799/30, p.č.579, a p.č.799/104. Seznam dřevin navržených ke kácení, včetně grafického výstupu, je v příloze tohoto výroku, který je nedílnou součástí tohoto rozhodnutí.

Obecní úřad Vlkoš, jako příslušný orgán ochrany přírody podle ust. § 7 odst. 2, § 61 odst. 1 písm. a) a § 109 odst. 3 písm. b) zákona č. 128/2000 Sb., o obcích (obecní zřízení), ve znění pozdějších předpisů, a podle § 75 odst. 1 písm. a) a § 76 odst. 1 písm. a) zákona č. 114/1992 Sb., o ochraně přírody a krajiny, v aktuálním znění (dále jen zákon), přešetřil výše uvedenou žádost a podle vyhlášky č. 189/2013 Sb., o ochraně dřevin a jejich kácení, ve znění vyhlášky č. 222/2014 Sb., vydává **rozhodnutí** s tím, že

**p o v o l u j e**

tímto žadateli kácení dřevin na území obce Vlkoš, v k. ú. Vlkoš u Přerova za podmínky, že kácení těchto dřevin nesmí být zahájeno do doby, pokud vydané rozhodnutí nenabude právní moci, viz § 73, 74 zákona č. 500/2004 Sb., správní řád.

## ODŮVODNĚNÍ

Obecní úřad Vlkoš zahájil na podkladě žádosti Ecological Consulting a.s., Legionářská 1085/8, 779 00 Olomouc, IČ: 25873962, ze dne 28. 8. 2024, řízení o vydání povolení ke kácení dřevin rostoucích mimo les podle § 8 odst. 1 zák. č. 114/1992 Sb. Předmětem žádosti je povolení kácení dřevin nacházející se na území obce Vlkoš, stojících na pozemcích v k. ú. Vlkoš u Přerova na parcele p.č. 562/1, p.č.799/87, p.č.415/169, p.č.415/157, p.č.799/25, 799/26, p.č.799/30, p.č.579, a p.č.799/104. Žadatel současně se žádostí předložil seznam dřevin navržených ke kácení, včetně grafického znázornění.

Orgán ochrany přírody po seznámení se se stavem dřevin, a to na místě samém, vyhověl žadateli a povolil kácení těchto dřevin rostoucích mimo les v rozsahu uvedeném ve výroku.

### Poučení o odvolání

Proti tomuto rozhodnutí lze podat v souladu s ustanovením § 81, 82 zákona č. 500/2004 Sb., správní řád, odvolání. Odvolání lze podat do 15 dnů ode dne jeho doručení ke Krajskému úřadu Olomouckého kraje, podáním učiněným u Obecního úřadu ve Vlkoši.

V souladu s ustanovením § 82 odst. 2 správního řádu se odvolání podává s potřebným počtem stejnopisů tak, aby jeden stejnopis zůstal správnímu orgánu a aby každý účastník dostal jeden stejnopis. Nepodá-li účastník potřebný počet stejnopisů, vyhotoví je správní orgán na náklady účastníka.

.....  
Miroslav Kroupa  
starosta obce

Příloha: seznam dřevin  
grafické znázornění

Obdrží:  
**Ecological Consulting a.s.**  
**Legionářská 1085/8**  
**779 00 Olomouc**  
**IČ: 25873962**



Číslo na mapě	Taxon		Průměr kmene (cm)					Náhradní obvod (cm)	Parcelní číslo	Katastrální území	Navrženo ke kácení
500	<i>Carpinus betulus</i>	habr obecný	34					107	562/1	VIkoš u Přerova	ano
501	<i>Tilia sp.*</i>	lípa	27	22	19	18	15	103	562/1	VIkoš u Přerova	ano
506	<i>Acer sp.</i>	javor	26					82	562/1	VIkoš u Přerova	ano
5146	<i>Crateagus sp.*</i>	hloh	25	22	16	15		96	562/1	VIkoš u Přerova	ano
5147	<i>Prunus sp.</i>	slivoň	39					122	562/1	VIkoš u Přerova	ano
5148	<i>Acer campestre*</i>	javor babyka	25	18	12			92	562/1	VIkoš u Přerova	ano
5149	<i>Acer campestre*</i>	javor babyka	25	24	24	23	3x20	104	562/1	VIkoš u Přerova	ano
5154	<i>Crateagus sp.*</i>	hloh	25	24	24	23	20	106	562/1	VIkoš u Přerova	ano
5155	<i>Pinus sylvestris</i>	borovice lesní	42					132	562/1	VIkoš u Přerova	ano
5156	<i>Prunus avium*</i>	třešeň obecná	26	12				90	562/1	VIkoš u Přerova	ano
5158	<i>Juglans regia*</i>	ořešák vlašský	55	29	20	18	13	184	562/1	VIkoš u Přerova	ano
5159	<i>Populus sp.</i>	topol	29					91	562/1	VIkoš u Přerova	ano
5160	<i>Prunus sp.*</i>	slivoň	24	24	20	16	14	95	562/1	VIkoš u Přerova	ano
5161	<i>Prunus sp.*</i>	slivoň	25	14				90	562/1	VIkoš u Přerova	ano
5162	<i>Quercus sp.</i>	dub	26					82	562/1	VIkoš u Přerova	ano
5163	<i>Carpinus betulus</i>	habr obecný	26					82	562/1	VIkoš u Přerova	ano
5164	<i>Carpinus betulus*</i>	habr obecný	26	24	17			104	562/1	VIkoš u Přerova	ano
5165	<i>Quercus sp.</i>	dub	27					85	562/1	VIkoš u Přerova	ano
5166	<i>Carpinus betulus*</i>	habr obecný	25	20	10			92	562/1	VIkoš u Přerova	ano
5167	<i>Betula pendula</i>	bříza bělokorá	26					82	562/1	VIkoš u Přerova	ano
5168	<i>Quercus sp.</i>	dub	26					82	562/1	VIkoš u Přerova	ano
5169	<i>Fraxinus excelsior</i>	jasan ztepilý	40					126	562/1	VIkoš u Přerova	ano
5170	<i>Salix sp.*</i>	vrba	66	31				229	562/1	VIkoš u Přerova	ano
5171	<i>Quercus sp.</i>	dub	26					82	562/1	VIkoš u Přerova	ano
5172	<i>Tilia sp.*</i>	lípa	26	20	20	16	10	97	562/1	VIkoš u Přerova	ano
5173	<i>Ulmus sp.*</i>	jilm	32	31	30	26	16	129	562/1	VIkoš u Přerova	ano
5174	<i>Quercus sp.</i>	dub	41					129	562/1	VIkoš u Přerova	ano
5183	<i>Carpinus betulus</i>	habr obecný	26					82	562/1	VIkoš u Přerova	ano
5184	<i>Carpinus betulus</i>	habr obecný	26					82	562/1	VIkoš u Přerova	ano
5185	<i>Carpinus betulus</i>	habr obecný	26					82	562/1	VIkoš u Přerova	ano
5186	<i>Carpinus betulus</i>	habr obecný	26					82	562/1	VIkoš u Přerova	ano
5187	<i>Prunus avium</i>	třešeň obecná	38					119	562/1	VIkoš u Přerova	ano

Číslo na mapě	Taxon		Průměr kmene (cm)					Náhradní obvod (cm)	Parcelní číslo	Katastrální území	Navrženo ke kácení
5188	<i>Carpinus betulus</i>	habr obecný	26					82	562/1	Vlkoš u Přerova	ano



Číslo na mapě	Taxon		Doprovodný taxon		Plocha porost	Parcelní číslo	Katastrální území
7415					91	562/1	Vlkoš u Přerova
7416	<i>Prunus sp.</i>	slivoň			5	562/1	Vlkoš u Přerova
7417	<i>Crataegus sp.</i>	hloh	<i>Prunus sp., Rosa canina</i>	slivoň, růže šípková	80	562/1	Vlkoš u Přerova
7418	<i>Crataegus sp.</i>	hloh	<i>Cornus sp., Rosa canina, Fraxinus excelsior</i>	svída, růže šípková, jasan ztepilý	53	562/1	Vlkoš u Přerova
7419					12	617	Vlkoš u Přerova
7419					470	562/1	Vlkoš u Přerova
7419					11	799/100	Vlkoš u Přerova
7420	<i>Crataegus sp.</i>	hloh	<i>Cornus sp., Rosa canina</i>	svída, růže šípková	116	562/1	Vlkoš u Přerova
7421	<i>Crataegus sp.</i>	hloh	<i>Cornus sp., Rosa canina</i>	svída, růže šípková	222	562/1	Vlkoš u Přerova
7422	<i>Crataegus sp.</i>	hloh			1	562/1	Vlkoš u Přerova
7423	<i>Crataegus sp.</i>	hloh	<i>Cornus sp.</i>	svída	96	562/1	Vlkoš u Přerova
7424	<i>Crataegus sp.</i>	hloh			26	562/1	Vlkoš u Přerova
7425	<i>Crataegus sp.</i>	hloh			22	562/1	Vlkoš u Přerova
7426	<i>Crataegus sp.</i>	hloh	<i>Prunus sp., Cornus sp., Rosa canina</i>	slivoň, svída, růže šípková	126	562/1	Vlkoš u Přerova
7427	<i>Rosa canina</i>	růže šípková			4	562/1	Vlkoš u Přerova
7428	<i>Rosa canina</i>	růže šípková	<i>Prunus sp.</i>	slivoň	54	562/1	Vlkoš u Přerova
7429					1105	562/1	Vlkoš u Přerova
7429					60	799/92	Vlkoš u Přerova
7430	<i>Crataegus sp.</i>	hloh			4	799/87	Vlkoš u Přerova
7431					29	562/1	Vlkoš u Přerova

Číslo na mapě	Taxon		Doprovodný taxon		Plocha porost	Parcelní číslo	Katastrální území
7431					4	799/87	Vlkoš u Přerova
7432	<i>Cornus sp.</i>	svída			19	562/1	Vlkoš u Přerova
7433	<i>Rosa canina</i>	růže šípková			5	562/1	Vlkoš u Přerova
7434	<i>Cornus sp.</i>	svída	<i>Crataegus sp.</i>	hloh	49	562/1	Vlkoš u Přerova
7435	<i>Cornus sp.</i>	svída	<i>Salix sp., Rosa canina, Sambucus nigra</i>	vrba, růže šípková, bez černý	35	562/1	Vlkoš u Přerova
7436	<i>Cornus sp.</i>	svída	<i>Salix sp., Rosa canina, Sambucus nigra</i>	vrba, růže šípková, bez černý	133	562/1	Vlkoš u Přerova
7437	<i>Rosa canina</i>	růže šípková	<i>Prunus sp.</i>	slivoň	24	562/1	Vlkoš u Přerova
7438	<i>Cornus sp.</i>	svída			2	562/1	Vlkoš u Přerova
7439	<i>Sambucus nigra</i>	bez černý			6	562/1	Vlkoš u Přerova
7440	<i>Prunus sp.</i>	slivoň			27	415/169	Vlkoš u Přerova
7441	<i>Sambucus nigra</i>	bez černý	<i>Cornus sp.</i>	svída	4	562/1	Vlkoš u Přerova
7442					5	562/1	Vlkoš u Přerova
7442					30	415/169	Vlkoš u Přerova
7443					45	562/1	Vlkoš u Přerova
7443					1	415/169	Vlkoš u Přerova
7444	<i>Rosa canina</i>	růže šípková	<i>Sambucus nigra</i>	bez černý	23	562/1	Vlkoš u Přerova
7445	<i>Sambucus nigra</i>	bez černý			3	562/1	Vlkoš u Přerova
7446	<i>Prunus sp.</i>	slivoň	<i>Rosa canina</i>	růže šípková	22	415/157	Vlkoš u Přerova
7447					39	578	Vlkoš u Přerova
7447					15	799/36	Vlkoš u Přerova



Číslo na mapě	Taxon		Doprovodný taxon		Plocha porost	Parcelní číslo	Katastrální území
7447					4	799/37	Vlkoš u Přerova
7448					19	578	Vlkoš u Přerova
7448					4	799/35	Vlkoš u Přerova
7449					22	578	Vlkoš u Přerova
7449					16	799/34	Vlkoš u Přerova
7450					3	578	Vlkoš u Přerova
7450					4	799/24	Vlkoš u Přerova
7451					32	578	Vlkoš u Přerova
7451					36	799/24	Vlkoš u Přerova
7452					10	578	Vlkoš u Přerova
7452					14	799/24	Vlkoš u Přerova
7453					34	578	Vlkoš u Přerova
7453					38	799/25	Vlkoš u Přerova
7454					3	578	Vlkoš u Přerova
7454					7	799/25	Vlkoš u Přerova
7455					14	578	Vlkoš u Přerova
7455					18	799/30	Vlkoš u Přerova
7456					3	578	Vlkoš u Přerova
7456					4	799/30	Vlkoš u Přerova
7457					5	578	Vlkoš u Přerova

Číslo na mapě	Taxon		Doprovodný taxon		Plocha porost	Parcelní číslo	Katastrální území
7457					5	799/30	Vlkoš u Přerova
7458	<i>Prunus sp.</i>	slivoň			6	799/25	Vlkoš u Přerova
7459	<i>Crataegus sp.</i>	hloh			4	799/26	Vlkoš u Přerova
7460					13	578	Vlkoš u Přerova
7460					15	799/30	Vlkoš u Přerova
7461	<i>Prunus sp.</i>	slivoň			58	799/30	Vlkoš u Přerova
7462					12	578	Vlkoš u Přerova
7462					58	799/26	Vlkoš u Přerova
7463					7	578	Vlkoš u Přerova
7463					6	358/12	Vlkoš u Přerova
7463					7	358/13	Vlkoš u Přerova
7463					25	799/26	Vlkoš u Přerova
7463					8	799/27	Vlkoš u Přerova
7464					27	358/12	Vlkoš u Přerova
7464					13	799/27	Vlkoš u Přerova
7465					811	414/1	Vlkoš u Přerova
7465					20	576	Vlkoš u Přerova
7465					165	799/28	Vlkoš u Přerova
7466					96	578	Vlkoš u Přerova
7466					65	799/24	Vlkoš u Přerova



Číslo na mapě	Taxon		Doprovodný taxon		Plocha porost	Parcelní číslo	Katastrální území
7467	<i>Thuja sp.</i>	zerav			13	562/1	Vlkoš u Přerova
7468					17	562/3	Vlkoš u Přerova
7468					36	562/1	Vlkoš u Přerova
7468					30	799/103	Vlkoš u Přerova
7468					6	799/104	Vlkoš u Přerova
7469	<i>Prunus sp.</i>	slivoň			5	579	Vlkoš u Přerova
7470	<i>Carpinus betulus</i>	habr obecný	<i>Quercus sp.</i>	dub	114	579	Vlkoš u Přerova
7471	<i>Rosa canina</i>	růže šípková			5	799/104	Vlkoš u Přerova
7472	<i>Rosa canina</i>	růže šípková			1	799/104	Vlkoš u Přerova
7473					43	562/1	Vlkoš u Přerova
7473					2	799/104	Vlkoš u Přerova
7474	<i>Cornus sp.</i>	svída			1	799/104	Vlkoš u Přerova
7475	<i>Cornus sp.</i>	svída			1	799/104	Vlkoš u Přerova
7476	<i>Prunus sp.</i>	slivoň			2	799/104	Vlkoš u Přerova
7477					134	562/1	Vlkoš u Přerova
7477					5	799/82	Vlkoš u Přerova
7477					6	799/84	Vlkoš u Přerova
7477					13	799/85	Vlkoš u Přerova
7477					85	799/104	Vlkoš u Přerova
7478	<i>Rosa canina</i>	růže šípková	<i>Cornus sp.</i>	svída	23	562/1	Vlkoš u Přerova

Číslo na mapě	Taxon		Doprovodný taxon		Plocha porost	Parcelní číslo	Katastrální území
7479	<i>Cornus sp.</i>	svída			1	562/1	Vlkoš u Přerova
7480	<i>Rosa canina</i>	růže šípková			1	562/1	Vlkoš u Přerova
7481	<i>Salix sp.</i>	vrba			17	562/1	Vlkoš u Přerova
7482	<i>Prunus sp.</i>	slivoň			14	562/1	Vlkoš u Přerova
7483	<i>Cornus sp.</i>	svída			2	562/1	Vlkoš u Přerova
7484	<i>Crataegus sp.</i>	hloh			8	562/1	Vlkoš u Přerova
7485	<i>Prunus sp.</i>	slivoň			1	562/1	Vlkoš u Přerova
7486	<i>Rosa canina</i>	růže šípková			1	562/1	Vlkoš u Přerova
7487	<i>Rosa canina</i>	růže šípková			14	562/1	Vlkoš u Přerova
7488					2286	562/1	Vlkoš u Přerova
7488					170	799/89	Vlkoš u Přerova
7489	<i>Crataegus sp.</i>	hloh	<i>Prunus sp.</i>	slivoň	100	562/1	Vlkoš u Přerova
7490	<i>Crataegus sp.</i>	hloh	<i>Rosa canina</i>	růže šípková	20	562/1	Vlkoš u Přerova
7491	<i>Crataegus sp.</i>	hloh			1	562/1	Vlkoš u Přerova
7492	<i>Crataegus sp.</i>	hloh	<i>Prunus sp., Rosa canina, Salix sp.</i>	slivoň, růže šípková, vrba	652	562/1	Vlkoš u Přerova
7493	<i>Crataegus sp.</i>	hloh			1	562/1	Vlkoš u Přerova
7494	<i>Crataegus sp.</i>	hloh	<i>Prunus sp., Rosa canina, Salix sp.</i>	slivoň, růže šípková, vrba	225	562/1	Vlkoš u Přerova
7495	<i>Crataegus sp.</i>	hloh			3	562/1	Vlkoš u Přerova
7496					33	562/1	Vlkoš u Přerova
7496					95	620	Vlkoš u Přerova



Číslo na mapě	Taxon		Doprovodný taxon		Plocha porost	Parcelní číslo	Katastrální území
7496					8	418/3	Vlkoš u Přerova
7496					9	799/91	Vlkoš u Přerova
7497	<i>Crataegus sp.</i>	hloh	<i>Prunus sp., Rosa canina</i>	slivoň, růže šípková	16	562/1	Vlkoš u Přerova
7498	<i>Sambucus nigra</i>	bez černý			12	562/1	Vlkoš u Přerova
7499	<i>Crataegus sp.</i>	hloh			4	562/1	Vlkoš u Přerova
7500					100	562/1	Vlkoš u Přerova
7506	<i>Prunus sp.</i>	slivoň			4	562/1	Vlkoš u Přerova
7507	<i>Cornus sp.</i>	svída	<i>Fraxinus excelsior</i>	jasan ztepilý	10	562/1	Vlkoš u Přerova
7508	<i>Fraxinus excelsior</i>	jasan ztepilý			3	562/1	Vlkoš u Přerova
7509	<i>Salix sp.</i>	vrba			93	562/1	Vlkoš u Přerova
7510	<i>Salix sp.</i>	vrba	<i>Cornus sp.</i>	svída	105	562/1	Vlkoš u Přerova
7511	<i>Rosa canina</i>	růže šípková			2	562/1	Vlkoš u Přerova
7512	<i>Rosa canina</i>	růže šípková			2	562/1	Vlkoš u Přerova
7513	<i>Rosa canina</i>	růže šípková			3	562/1	Vlkoš u Přerova
7514	<i>Cornus sp.</i>	svída	<i>Rosa canina</i>	růže šípková	30	562/1	Vlkoš u Přerova
7515	<i>Salix sp.</i>	vrba	<i>Sambucus nigra, Rosa canina, Cornus sp.</i>	bez černý, růže šípková, svída	124	562/1	Vlkoš u Přerova
7516	<i>Sambucus nigra</i>	bez černý			2	562/1	Vlkoš u Přerova
7517	<i>Cornus sp.</i>	svída			3	562/1	Vlkoš u Přerova
7518	<i>Cornus sp.</i>	svída			27	562/1	Vlkoš u Přerova
7519	<i>Salix sp.</i>	vrba	<i>Cornus sp., Sambucus nigra, Rosa canina</i>	svída, bez černý, růže šípková	465	562/1	Vlkoš u Přerova

Číslo na mapě	Taxon		Doprovodný taxon		Plocha porost	Parcelní číslo	Katastrální území
7520	<i>Prunus sp.</i>	slivoň	<i>Cornus sp., Crataegus sp.</i>	svída, hloh	64	562/1	Vlkoš u Přerova
7521	<i>Sambucus nigra</i>	bez černý	<i>Rosa canina, Cornus sp.</i>	růže šípková, svída	97	562/1	Vlkoš u Přerova
7522	<i>Sambucus nigra</i>	bez černý			5	562/1	Vlkoš u Přerova
7523	<i>Fraxinus excelsior</i>	jasan ztepilý	<i>Sambucus nigra, Rosa canina</i>	bez černý, růže šípková	84	562/1	Vlkoš u Přerova
7524	<i>Fraxinus excelsior</i>	jasan ztepilý	<i>Prunus sp., Cornus sp.</i>	slivoň, svída	383	562/1	Vlkoš u Přerova
7525	<i>Fraxinus excelsior</i>	jasan ztepilý	<i>Sambucus nigra, Rosa canina</i>	bez černý, růže šípková	83	562/1	Vlkoš u Přerova
7526	<i>Populus sp.</i>	topol	<i>Rosa canina</i>	růže šípková	5	562/1	Vlkoš u Přerova
7527	<i>Fraxinus excelsior</i>	jasan ztepilý			28	562/1	Vlkoš u Přerova
7528	<i>Fraxinus excelsior</i>	jasan ztepilý			64	562/1	Vlkoš u Přerova
7529	<i>Fraxinus excelsior</i>	jasan ztepilý	<i>Rosa canina</i>	růže šípková	75	562/1	Vlkoš u Přerova
7530	<i>Prunus sp.</i>	slivoň			10	562/1	Vlkoš u Přerova
7531	<i>Fraxinus excelsior</i>	jasan ztepilý			15	562/1	Vlkoš u Přerova
7532	<i>Fraxinus excelsior</i>	jasan ztepilý	<i>Cornus sp.</i>	svída	19	562/1	Vlkoš u Přerova
7533	<i>Fraxinus excelsior</i>	jasan ztepilý	<i>Rosa canina, Prunus sp.</i>	růže šípková, slivoň	37	562/1	Vlkoš u Přerova
7534	<i>Prunus sp.</i>	slivoň			5	562/1	Vlkoš u Přerova
7535	<i>Cornus sp.</i>	svída	<i>Corylus avellana, Populus sp., Prunus sp.</i>	líška obecná, topol, slivoň	1011	562/1	Vlkoš u Přerova
7536	<i>Quercus sp.</i>	dub	<i>Prunus sp., Fraxinus excelsior, Carpinus betulus, Cornus sp., Sambucus nigra</i>	slivoň, jasan ztepilý, habr obecný, svída, bez černý	2608	562/1	Vlkoš u Přerova
7537	<i>Quercus sp.</i>	dub	<i>Fraxinus excelsior</i>	jasan ztepilý	4	562/1	Vlkoš u Přerova
7539	<i>Quercus sp.</i>	dub	<i>Acer sp., Fraxinus excelsior, Populus sp., Carpinus betulus</i>	javor, jasan ztepilý, topol, habr obecný	262	562/1	Vlkoš u Přerova



Číslo na mapě	Taxon		Doprovodný taxon		Plocha porost	Parcelní číslo	Katastrální území
7540	<i>Quercus sp.</i>	dub	<i>Acer sp., Fraxinus excelsior, Populus sp., Carpinus betulus</i>	javor, jasan ztepilý, topol, habr obecný	750	562/1	Vlkoš u Přerova
7541	<i>Quercus sp.</i>	dub	<i>Prunus sp., Fraxinus excelsior, Carpinus betulus, Cornus sp., Sambucus nigra</i>	slivoň, jasan ztepilý, habr obecný, svída, bez černý	1496	562/1	Vlkoš u Přerova
7542	<i>Quercus sp.</i>	dub	<i>Prunus sp., Fraxinus excelsior, Carpinus betulus, Cornus sp., Sambucus nigra</i>	slivoň, jasan ztepilý, habr obecný, svída, bez černý	71	562/1	Vlkoš u Přerova
7543	<i>Sambucus nigra</i>	bez černý	<i>Quercus sp., Cornus sp., Fraxinus excelsior</i>	dub, svída, jasan ztepilý	101	562/1	Vlkoš u Přerova
7544	<i>Quercus sp.</i>	dub	<i>Carpinus betulus, Acer sp., Sambucus nigra</i>	habr obecný, javor, bez černý	114	562/1	Vlkoš u Přerova
7545	<i>Rosa canina</i>	růže šípková			2	562/1	Vlkoš u Přerova
7546	<i>Quercus sp.</i>	dub	<i>Prunus sp., Fraxinus excelsior, Carpinus betulus, Cornus sp., Sambucus nigra</i>	slivoň, jasan ztepilý, habr obecný, svída, bez černý	556	562/1	Vlkoš u Přerova
7547	<i>Quercus sp.</i>	dub	<i>Prunus sp., Fraxinus excelsior, Carpinus betulus, Cornus sp., Sambucus nigra</i>	slivoň, jasan ztepilý, habr obecný, svída, bez černý	138	562/1	Vlkoš u Přerova
7548	<i>Acer sp.</i>	javor	<i>Quercus sp., Carpinus betulus, Cornus sp.</i>	dub, habr obecný, svída	134	562/1	Vlkoš u Přerova
7549					4	332	Vlkoš u Přerova
7549					1779	562/1	Vlkoš u Přerova
7550	<i>Prunus sp.</i>	slivoň			24	562/1	Vlkoš u Přerova
7551	<i>Prunus sp.</i>	slivoň	<i>Cornus sp., Crataegus sp., Sambucus nigra</i>	svída, hloh, bez černý	441	562/1	Vlkoš u Přerova
7552					95	562/1	Vlkoš u Přerova
7552					14	799/40	Vlkoš u Přerova
7553	<i>Acer sp.</i>	javor			5	562/1	Vlkoš u Přerova
7554	<i>Acer sp.</i>	javor			6	562/1	Vlkoš u Přerova
7555					143	562/1	Vlkoš u Přerova

Číslo na mapě	Taxon		Doprovodný taxon		Plocha porost	Parcelní číslo	Katastrální území
7555					7	799/40	Vlkoš u Přerova
7556	<i>Prunus sp.</i>	slivoň	<i>Acer sp., Fraxinus excelsior</i>	javor, jasan ztepilý	12	562/1	Vlkoš u Přerova
7557	<i>Prunus sp.</i>	slivoň			10	562/1	Vlkoš u Přerova
7558	<i>Prunus sp.</i>	slivoň			2	562/1	Vlkoš u Přerova
7559	<i>Prunus sp.</i>	slivoň	<i>Fraxinus excelsior</i>	jasan ztepilý	22	562/1	Vlkoš u Přerova
7560	<i>Prunus sp.</i>	slivoň			4	562/1	Vlkoš u Přerova
7561					224	562/1	Vlkoš u Přerova
7561					23	799/40	Vlkoš u Přerova
7561					1	799/41	Vlkoš u Přerova
7562					294	562/1	Vlkoš u Přerova
7562					15	799/42	Vlkoš u Přerova
7562					16	799/43	Vlkoš u Přerova
7563	<i>Prunus sp.</i>	slivoň			44	562/1	Vlkoš u Přerova
7564	<i>Prunus sp.</i>	slivoň	<i>Rosa canina, Corylus avellana</i>	růže šípková, líska obecná	80	562/1	Vlkoš u Přerova
7565	<i>Fraxinus excelsior</i>	jasan ztepilý			3	562/1	Vlkoš u Přerova
7566	<i>Prunus sp.</i>	slivoň			6	562/1	Vlkoš u Přerova
7567	<i>Prunus sp.</i>	slivoň	<i>Rosa canina, Fraxinus excelsior</i>	růže šípková, jasan ztepilý	27	562/1	Vlkoš u Přerova
7568	<i>Prunus sp.</i>	slivoň			1	562/1	Vlkoš u Přerova
7569	<i>Crataegus sp.</i>	hloh			1	562/1	Vlkoš u Přerova
7570	<i>Crataegus sp.</i>	hloh	<i>Fraxinus excelsior, Rosa canina</i>	jasan ztepilý, růže šípková	33	562/1	Vlkoš u Přerova



Číslo na mapě	Taxon		Doprovodný taxon		Plocha porost	Parcelní číslo	Katastrální území
7571	<i>Crataegus sp.</i>	hloh			3	562/1	Vlkoš u Přerova
7572	<i>Prunus sp.</i>	slivoň	<i>Rosa canina, Fraxinus excelsior, Sambucus nigra</i>	růže šípková, jasan ztepilý, bez černý	107	562/1	Vlkoš u Přerova
7573	<i>Rosa canina</i>	růže šípková	<i>Prunus sp.</i>	slivoň	18	562/1	Vlkoš u Přerova
7574	<i>Prunus sp.</i>	slivoň			6	562/1	Vlkoš u Přerova
7575	<i>Sambucus nigra</i>	bez černý	<i>Rosa canina, Cornus sp., Fraxinus excelsior</i>	růže šípková, svída, jasan ztepilý	55	562/1	Vlkoš u Přerova
7576	<i>Prunus sp.</i>	slivoň	<i>Crataegus sp., Rosa canina</i>	hloh, růže šípková	57	562/1	Vlkoš u Přerova
7577	<i>Crataegus sp.</i>	hloh			15	562/1	Vlkoš u Přerova
7578	<i>Prunus sp.</i>	slivoň			29	562/1	Vlkoš u Přerova
7579	<i>Crataegus sp.</i>	hloh	<i>Rosa canina, Prunus sp., Cornus sp.</i>	růže šípková, slivoň, svída	135	562/1	Vlkoš u Přerova
7580	<i>Prunus sp.</i>	slivoň	<i>Cornus sp., Crataegus sp., Sambucus nigra</i>	svída, hloh, bez černý	554	562/1	Vlkoš u Přerova
7581	<i>Sambucus nigra</i>	bez černý	<i>Prunus sp., Crataegus sp.</i>	slivoň, hloh	14	562/1	Vlkoš u Přerova
7582	<i>Rosa canina</i>	růže šípková			5	562/1	Vlkoš u Přerova
7583	<i>Prunus sp.</i>	slivoň			11	562/1	Vlkoš u Přerova
7584	<i>Prunus sp.</i>	slivoň			1	562/1	Vlkoš u Přerova
7585	<i>Prunus sp.</i>	slivoň			32	562/1	Vlkoš u Přerova
7586	<i>Prunus sp.</i>	slivoň			1	562/1	Vlkoš u Přerova
7587	<i>Prunus sp.</i>	slivoň	<i>Rosa canina</i>	růže šípková	53	562/1	Vlkoš u Přerova
7588	<i>Fraxinus excelsior</i>	jasan ztepilý			1	562/1	Vlkoš u Přerova
7589	<i>Prunus sp.</i>	slivoň			2	562/1	Vlkoš u Přerova
7590	<i>Rosa canina</i>	růže šípková	<i>Prunus sp.</i>	slivoň	8	562/1	Vlkoš u Přerova

Číslo na mapě	Taxon		Doprovodný taxon		Plocha porost	Parcelní číslo	Katastrální území
7591	<i>Rosa canina</i>	růže šípková			7	562/1	Vlkoš u Přerova
7592	<i>Fraxinus excelsior</i>	jasan ztepilý			2	562/1	Vlkoš u Přerova
7593	<i>Prunus sp.</i>	slivoň			1	562/1	Vlkoš u Přerova
7604					2158	562/1	Vlkoš u Přerova
7605	<i>Carpinus betulus</i>	habr obecný	<i>Quercus sp., Prunus sp., Fraxinus excelsior, Cornus sp., Sambucus nigra</i>	dub, slivoň, jasan ztepilý, svída, bez černý	1391	562/1	Vlkoš u Přerova
7606					543	562/1	Vlkoš u Přerova





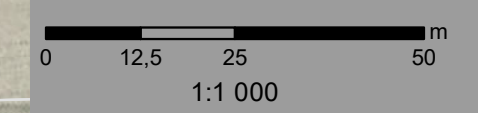








Mapový výřez č. 9




Souřadnicový systém S-JTSK  
Podkladová mapa ČÚZK  
Zpracovatel: Ecological Consulting a.s.

Legenda:

- Strom s obvodem nad 80 cm
- Strom s obvodem do 80 cm
- ★ Zapojený porost nad 40 m2
- ★ Zapojený porost do 40 m2
- ▨ Plocha porostu
- Hranice průzkumu
- Koleje nové
- ▭ KÚ
- ▭ Hranice parcel
- ▨ PUPFL

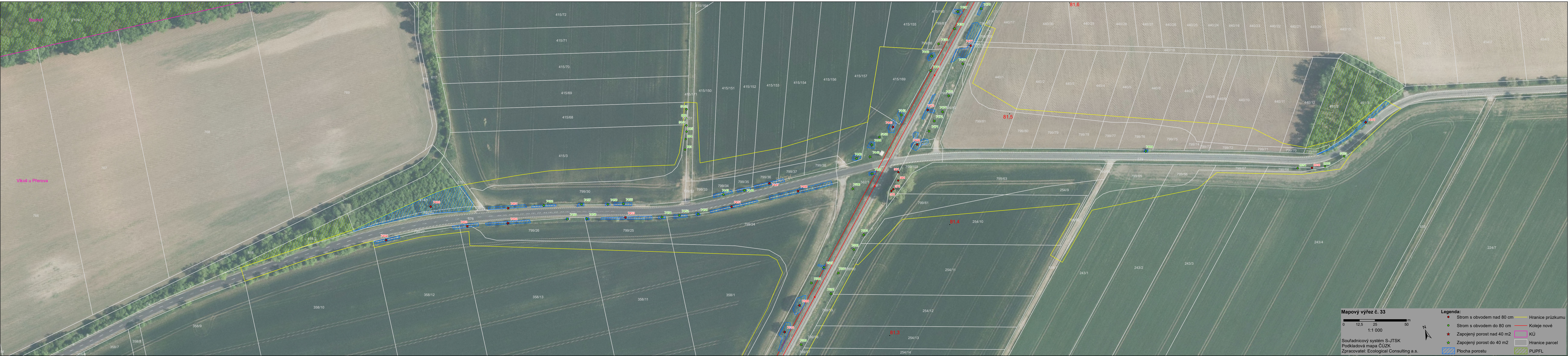




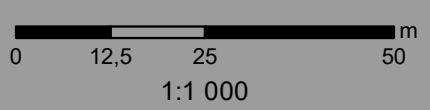








Mapový výřez č. 33



Souřadnicový systém S-JTSK  
Podkladová mapa ČÚZK  
Zpracovatel: Ecological Consulting a.s.

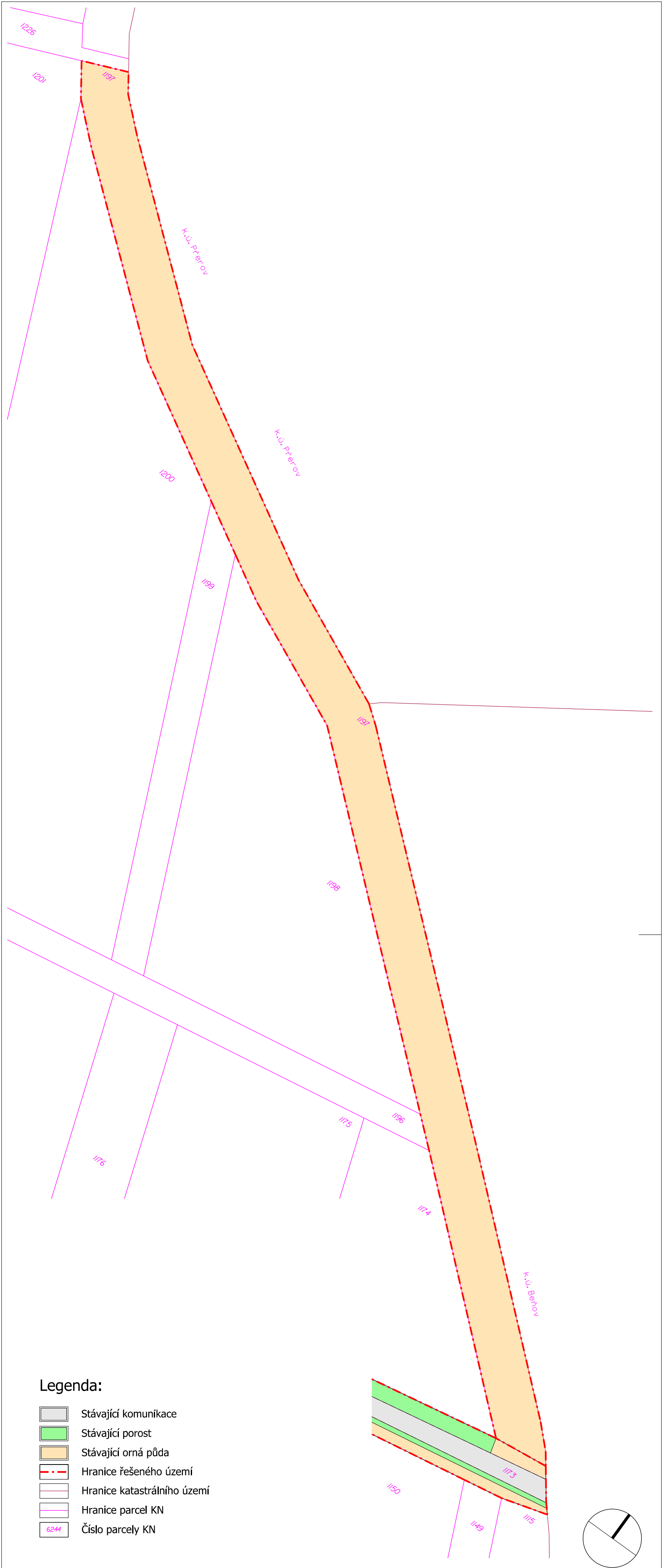
Legenda:

- Strom s obvodem nad 80 cm
- Strom s obvodem do 80 cm
- Zapojený porost nad 40 m2
- Zapojený porost do 40 m2
- Plocha porostu
- Hranice průzkumu
- Koleje nové
- KÚ
- Hranice parcel
- PUPFL



## **PŘÍLOHA 6**

**Umístění výsadby v biokoridoru Úzké padělky**




Legenda:

- Stávající komunikace
- Stávající porost
- Stávající orná půda
- Hranice řešeného území
- Hranice katastrálního území
- Hranice parcel KN
- Číslo parcely KN












Poznámka:  
Před započítáním prací je nutno vytyčit všechny IS příslušnými správci sítí, včetně přípojek přímo na staveništi a provést jejich ochranu. Při veškerých zemních pracích, zejména výkopových je nutno chránit je takovým způsobem, aby nedošlo k jejich poškození. Při pracích v blízkosti podzemního vedení je nutno provádět výkopy ručně podle požadavků správců inženýrských sítí!

Souřadný systém: JTSK Výškový systém: Bpv








		<b>Zpracovatel:</b> Atregia s.r.o. Šebrov 215, 679 22 Šebrov-Kateřina email: info@atregia.cz		<b>Investor:</b> Statutární město Přerov Přerov I-Město, Bratrská 709/34, 750 11 Přerov 2 email: jitka.symerska@prerov.eu, tel.: +420 702 253 261		
<b>HIP:</b> Ing. Yvona Lacinová		<b>Zpracoval:</b> Ing. Lenka Požárová		<b>Zpracovatel části PD:</b>		
<b>Název akce:</b>  Projektová dokumentace pro realizaci ÚSES na vybraných lokalitách města Přerova				Datum:	09/2022	Autorizační razítko:
				Stupeň:	DPS	
				Měřítko:	1:1000	
				Číslo zakázky:	146/2022	
				Formát:	2xA4	
				<b>Název výkresu:</b>  Situace katastrální a současného stavu LBK Úzké padělky		
03c						












Legenda:

-  Navržený krajinný trávnik snášející sešlap a mulčování
-  Oplocení výsadeb
-  Brána pro vjezd
-  Označení oplocenky
-  Řady pro výsadby dřevin
-  Označení navrženého stromu
-  Označení navrženého keře
-  Zkratka navrženého taxonu/počet kusů
-  Hranice řešeného území
-  Hranice parcel KN
-  Číslo parcely KN

Stromy:

-  *Ac* *Acer campestre* - javor babyka
-  *Cb* *Carpinus betulus* - habr obecný
-  *Q* *Quercus petraea* agg. - dub zimní
-  *Qr* *Quercus robur* - dub letní
-  *St* *Sorbus torminalis* - jeřáb břeck
-  *Tc* *Tilia cordata* - lípa malolistá
-  *Tp* *Tilia platyphyllos* - lípa velkolistá

Keře:

-  *Cm* *Cornus mas* - dřín obecný
-  *Ca* *Corylus avellana* - líska obecná
-  *Cr* *Crataegus monogyna* - hloh jednosemenný
-  *Lv* *Ligustrum vulgare* - ptačí zob obecný
-  *Lo* *Lonicera xylosteum* - zimolez pyřitý
-  *Ps* *Prunus spinosa* - trnka obecná
-  *Rh* *Rhamnus catharticus* - řešetlák počistivý
-  *Sw* *Swida sanguinea* - svída krvavá
-  *Vi* *Viburnum lantana* - kalina tušalaj

Druhová specifikace výsadeb:

Stromy:		A	B	C	Σ
Ac	<i>Acer campestre</i>	45	45	45	135
Cb	<i>Carpinus betulus</i>	80	80	80	240
Q	<i>Quercus petraea</i> agg.	40	40	20	100
Qr	<i>Quercus robur</i>	50	50	70	170
St	<i>Sorbus torminalis</i>	10	10	10	30
Tc	<i>Tilia cordata</i>	25	25	25	75
Tp	<i>Tilia platyphyllos</i>	20	20	20	60
celkem		270	270	270	810


Keře:		A	B	C	Σ
Cm	<i>Cornus mas</i>	5	10	5	20
Ca	<i>Corylus avellana</i>	10	10	10	30
Cr	<i>Crataegus monogyna</i>	20	20	20	60
Lv	<i>Ligustrum vulgare</i>	30	30	30	90
Lo	<i>Lonicera xylosteum</i>	10	10	10	30
Ps	<i>Prunus spinosa</i>	10	10	10	30
Rh	<i>Rhamnus catharticus</i>	10	10	10	30
Sw	<i>Swida sanguinea</i>	30	30	30	90
Vi	<i>Viburnum lantana</i>	10	5	10	25
celkem		135	135	135	405

Poznámka:

Před započítáním prací je nutno vytyčit všechny IS příslušnými správci sítí, včetně přípojek přímo na staveništi a provést jejich ochranu. Při veškerých zemních pracích, zejména výkopových je nutno chránit je takovým způsobem, aby nedošlo k jejich poškození. Při pracích v blízkosti podzemního vedení je nutno provádět výkopy ručně podle požadavků správců inženýrských sítí!

Souřadný systém: JTSK

Výškový systém: Bpv

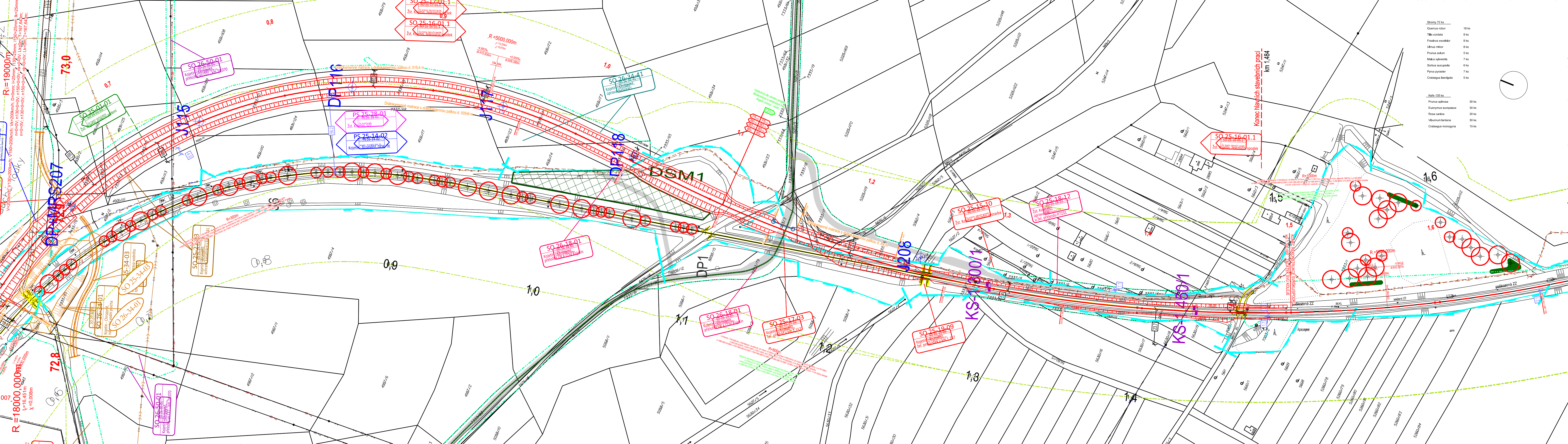
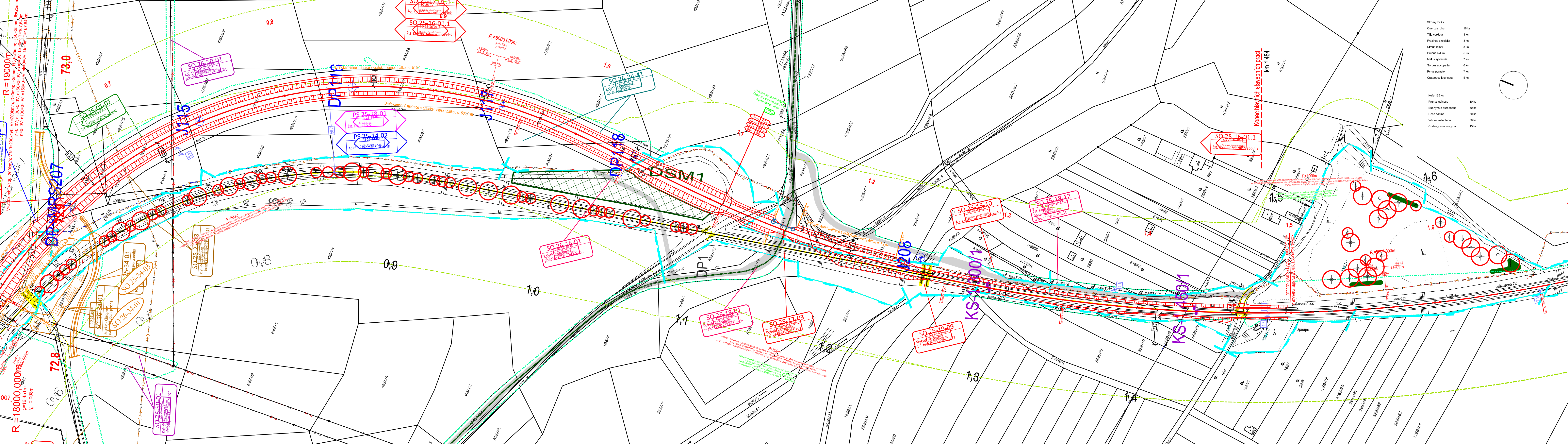
		<b>Zpracovatel:</b> Atregia s.r.o. Šebrov 215, 679 22 Šebrov-Kateřina email: info@atregia.cz		<b>Investor:</b> Statutární město Přerov Přerov I-Město, Bratrská 709/34, 750 11 Přerov 2 email: jitka.symerska@prerov.eu, tel.: +420 702 253 261		
<b>HIP:</b> Ing. Yvona Lacinová		<b>Zpracoval:</b> Ing. Lenka Požárová		<b>Zpracovatel části PD:</b>		
<b>Název akce:</b>  Projektová dokumentace pro realizaci ÚSES na vybraných lokalitách města Přerova				Datum: 09/2022		Autorizační razítko:
				Stupeň: DPS		
				Měřítko: 1:500		
				Číslo zakázky: 146/2022		
				Formát: 3xA4		
<b>Název výkresu:</b>  Situační návrh BK Úzké padělký - 1.část				Číslo výkresu: 04e		Číslo paré:





**PŘÍLOHA 7**  
**Návrh výsadby na k.ú. Kojetín**







**PŘÍLOHA 8**  
**Kácení lesní zeleně**

Doplňující údaje:

1	4/2025	1.vydání	Bc. Leschinger v.r.	Bc. Leschinger v.r.	Mgr. Bc. Polášek v.r.	Mgr. Gabriel v.r.
Rev.	Datum	Popis	Vypracoval	Kreslil/psal	Kontroloval	Schválil
Objednatel:  <b>MORAVIA CONSULT Olomouc a. s.</b> <b>Legionářská 1085/8</b> <b>779 00 Olomouc</b> 					Souprava:	
Zhotovitel:  <b>ECOLOGICAL CONSULTING a.s.</b> Legionářská 1085/8, 779 00 Olomouc e-mail: <a href="mailto:ecological@ecological.cz">ecological@ecological.cz</a> 						
Projekt:  <b>„Modernizace trati Brno – Přerov, 5. stavba Kojetín – Přerov“</b>					Číslo projektu:	23055
					VP (HIP):	Mgr. Bc. Polášek
KÚ: Olomoucký, Zlínský      ORP: Přerov, Kroměříž					Stupeň:	PDPS
					Datum	4/2025
Obsah:  <b>SO 50-00-05</b>  <b>Kojetín – Přerov,</b>  <b>kácení lesní zeleně</b>					Archiv:	
					Formát:	
					Měřítko:	
					Část:	Příloha:
					<b>D.2.1.1</b>	<b>8</b>



**Objednatel: MORAVIA CONSULT Olomouc a. s.**

*Legionářská 1085/8*

*779 00 Olomouc*

**Zpracovatel: Ecological Consulting a.s.,**

*Legionářská 1085/8*

*779 00 Olomouc*

*tel. +420 720 856 269*

[www.ecological.cz](http://www.ecological.cz)

**Řešitel:**

**Bc. Jakub Leschinger** – specialista posuzování vlivů na ŽP, PUPFL  
Ecological Consulting a.s.,  
Legionářská 1085/8, 779 00 Olomouc, pobočka Brno,  
tel. +420 733 531 356 (kancelář)



Duben 2025

Bc. Jakub Leschinger

**Rozdělovník:**

1x digitální verze:

MORAVIA CONSULT Olomouc a. s.

1x digitální verze:

Ecological Consulting a.s

## Obsah

1. Seznam vstupních podkladů .....	4
2. Popis objektu a postup hodnocení .....	4
2.1. Metodika hodnocení .....	4
2.2. Přehled výsledků inventarizace lesních pozemků .....	5
3. Shrnutí výsledků .....	6
4. Literatura .....	6
5. Přílohy .....	7

## Tabulky

Tabulka 1 - Počet stromů v záboru stavby dle tloušťkových tříd .....	5
Tabulka 2 - Plocha křovin a nárostů dřevin do 10 cm v záboru stavby .....	5
Tabulka 3 - Shrnutí výsledků .....	6



## 1. Seznam vstupních podkladů

Seznam vstupních podkladů bude zahrnovat (pokud existují):

- Digitální podklad obvodu předmětné stavby

## 2. Popis objektu a postup hodnocení

Cílem dokumentace je stanovení množství dřevin na lesních pozemcích a následně pak vypočítání objemu a váhy dřevní hmoty u lesních porostů, které je nutné kácet při realizaci stavby „**Modernizace trati Brno – Přerov, 5. stavba Kojetín – Přerov**“. Jde o stanovení počtu dřevin v kusech (ks) nebo metrech čtverečních (m<sup>2</sup>) pro křoviny a nárosty stromů s průměrem kmene menším než 10 cm a přepočet na objem a hmotnost odstraňované dřevní hmoty v tunách (t). Přesné množství dřevní hmoty je stanoveno až na základě skutečného stavu měřeného po těžbě. Předpokládané množství dřevní hmoty před kácením lze tedy pouze odhadnout na základě dostupných podkladů a provedených průzkumech v místě stavby. Předmětné lesní porosty se nacházejí v katastrálních územích Kojetín, Chropyně a Vlkoš u Přerova.

### 2.1. Metodika hodnocení

U pozemků určených k plnění funkcí lesa (PUPFL) není prováděna běžná inventarizace jako u dřevin rostoucích mimo les, která je vzhledem k velikosti a struktuře lesních porostů nerealizovatelná. Je tedy proveden kvalifikovaný odhad jak množství dřevin, tak dřevní hmoty, a to prostřednictvím terénního průzkumu doplněného o data z dostupných zdrojů Národního lesnického institutu (NLI) a Lesů České republiky s.p. Vzhledem k tomu, že se často může jednat o porostní okraje, které přímo navazují na ostatní parcely, není možné použít data z lesních hospodářských plánů (LHP). Dalším důvodem, proč nelze využít data z LHP je jeho platnost. Lesní hospodářské plány vznikají zpravidla jednou za 10 let a stav lesních porostů tak může být často odlišný od stavu, ve kterém se nacházely v době vzniku LHP.

Zhodnocení stavu lesních dřevin na PUPFL probíhalo ve 3 fázích – přípravy podkladů, terénní průzkum a vyhodnocení získaných dat. Právě terénní průzkum nám poskytuje reálné informace o stavu lesa a je tak zcela nezastupitelný.

Ve fázi přípravy podkladů byly dle dat Českého úřadu zeměměřičského a katastrálního (ČÚZK) z obvodu stavby vyfiltrovány pouze pozemky určené k plnění funkcí lesa. V terénu pak byla v každém dotčeném porostu vytvořena zkusná plocha o velikosti 100 m<sup>2</sup>, na níž byla provedena inventarizace dřevin s rozdělením do tloušťkových tříd dle OTSKP.

V případě, že se na ploše nacházely i křoviny nebo dřeviny s průměrem kmene ve výšce 1,3 m do 10 cm, byla jejich plocha stanovena procentuálně (k velikosti zkusné plochy). Tímto způsobem byla sbírána data na všech dotčených parcelách PUPFL. Následně byla data převedena do digitální podoby a zpracována do formy tabulky, která je k tomuto dokumentu přiložena. Dále byl proveden přepočít množství dřevin z modelových ploch na velikost záboru stavby v dané porostní skupině a dřeviny byly rozděleny do tloušťkových kategorií cenové databáze OTSKP (křoviny a stromy do 10 cm, 11-30 cm, 31-50 cm, 51-90 cm a 90+ cm). Na závěr byl z těchto dat proveden přepočít na objem dřevní hmoty pomocí zjištěných průměrných hodnot objemů stromů každé tloušťkové kategorie. Při výpočtu nebyla zohledněna sortimentace potenciálních výřezů. Dřevní hmota je pro potřebu projektu stanovena přepočtem jako nezpracovaná a uložená ve formě štěpky. Stanovení skutečného objemu dřevní hmoty včetně sortimentace bude možné až po vytěžení porostů, které bude předem projednáno s vlastníky dotčených porostů.

Výsledkem této inventarizace je tedy orientační počet stromů v jednotlivých tloušťkových stupních, kácených v rámci přípravy území stavby a tomu odpovídající množství dřevní hmoty v tunách (t).

## 2.2. Přehled výsledků inventarizace lesních pozemků

Při provádění průzkumu byly lesní porosty dotčené stavebním záměrem identifikovány v katastrálních územích Kojetín, Chropyně a Vlkoš u Přerova.

Tl. kategorie	Σ ks	Ø hmotnost	Σ objem (m <sup>3</sup> )	Hmotnost (t)
11-30	2897	0,176	510	525
31-50	360	1,248	449	463
51-90	72	4,039	292	300
90+	8	8,574	69	71
<b>Celkem</b>	<b>3 337</b>		<b>1 320</b>	<b>1 359</b>

Tabulka 1 - Počet stromů v záboru stavby dle tloušťkových tříd

Objemy stojících stromy počítány dle Petráše a Pajtíka (Petráš, Pajtík 1991). Přepočít na hmotnost byl proveden dle Němce (Němec, 1964).

Tl. kategorie	Σ plochy (m <sup>2</sup> )	Ø hmota	Σ objem (m <sup>3</sup> )	Hmotnost (t)
<b>Křoviny a nárosty</b>	<b>17 257,5</b>	<b>0,1</b>	<b>1 726</b>	<b>956</b>

Tabulka 2 - Plocha křovin a nárostů dřevin do 10 cm v záboru stavby

Objemy křovin a nárostů dřevin do 10 cm jsou odhadnuty dle Doporučených pravidel pro měření a třídění dříví v České republice.



### 3. Shrnutí výsledků

Celkový počet stromů v záboru stavby na PUPFL	3 338 ks
Celková plocha křovin a porostů dřevin do 10 cm v záboru stavby na PUPFL	17 257,5 m <sup>2</sup>
Celková hmotnost dřevní hmoty	2 315 t

Tabulka 3 - Shrnutí výsledků

Výše uvedené hodnoty jsou pouze odhadem na základě provedeného terénního průzkumu na nezaměřených plochách lesních porostů a následnému teoretickému přepočtu jeho výsledků. Proto se mohou od hodnot získaných po realizaci kácení fakticky těžných porostů lišit počtem kusů a množstvím z nich získané dřevní hmoty.

### 4. Literatura

Doporučená pravidla pro měření a třídění dříví v České republice 2002.

NĚMEC, Josef. *Technická příručka lesnická*. 2. přeprac. vyd. Lesnictví a myslivost. Praha: Státní zemědělské nakladatelství, 1964.

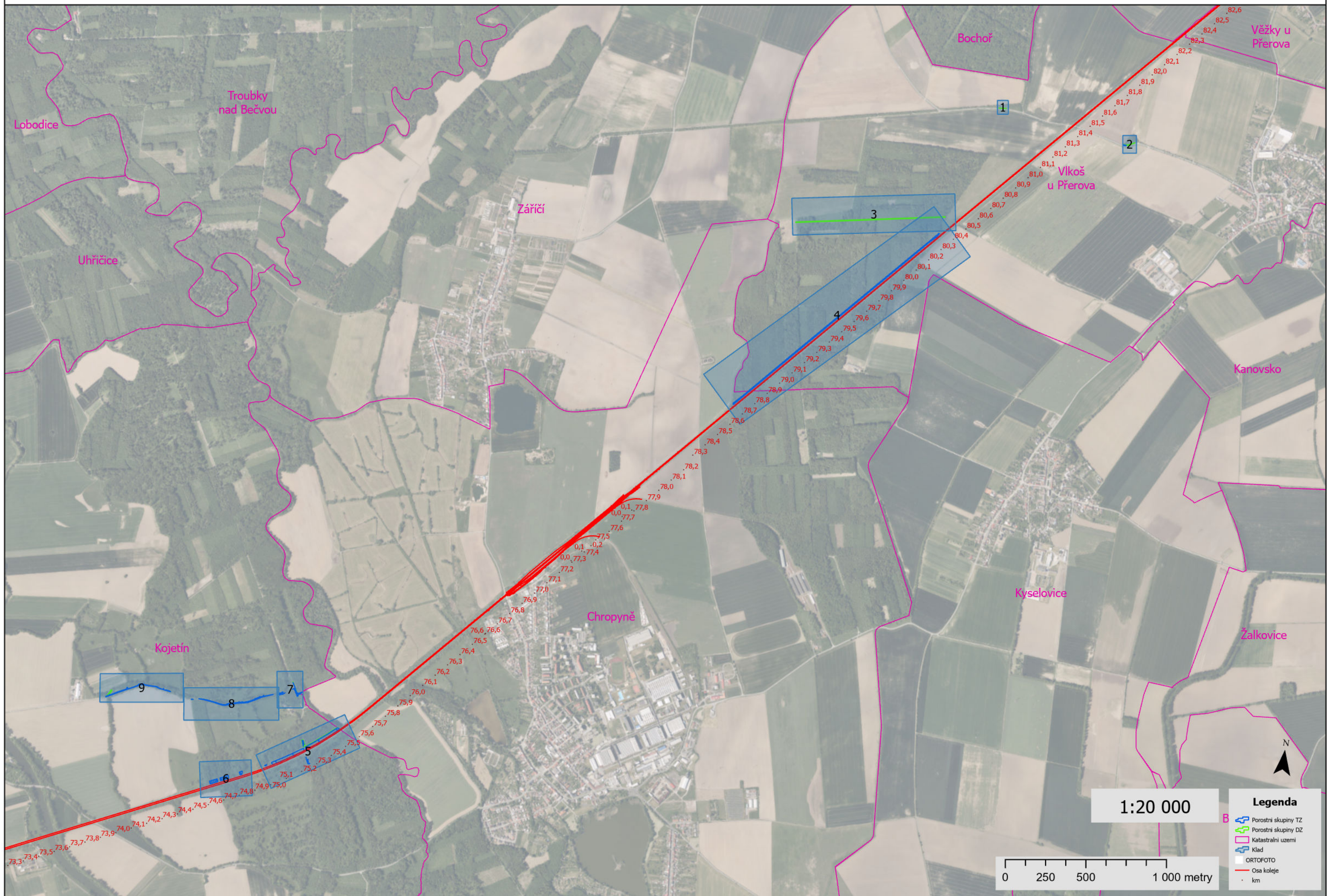
PETRÁŠ, R. a J. PAJTÍK, 1991. Sústava česko-slovenských objemových tabuliek dřevín. Lesnícky časopis. 37. ISSN 0323-1046.



## 5. Přílohy




# Klad mapových výřezů



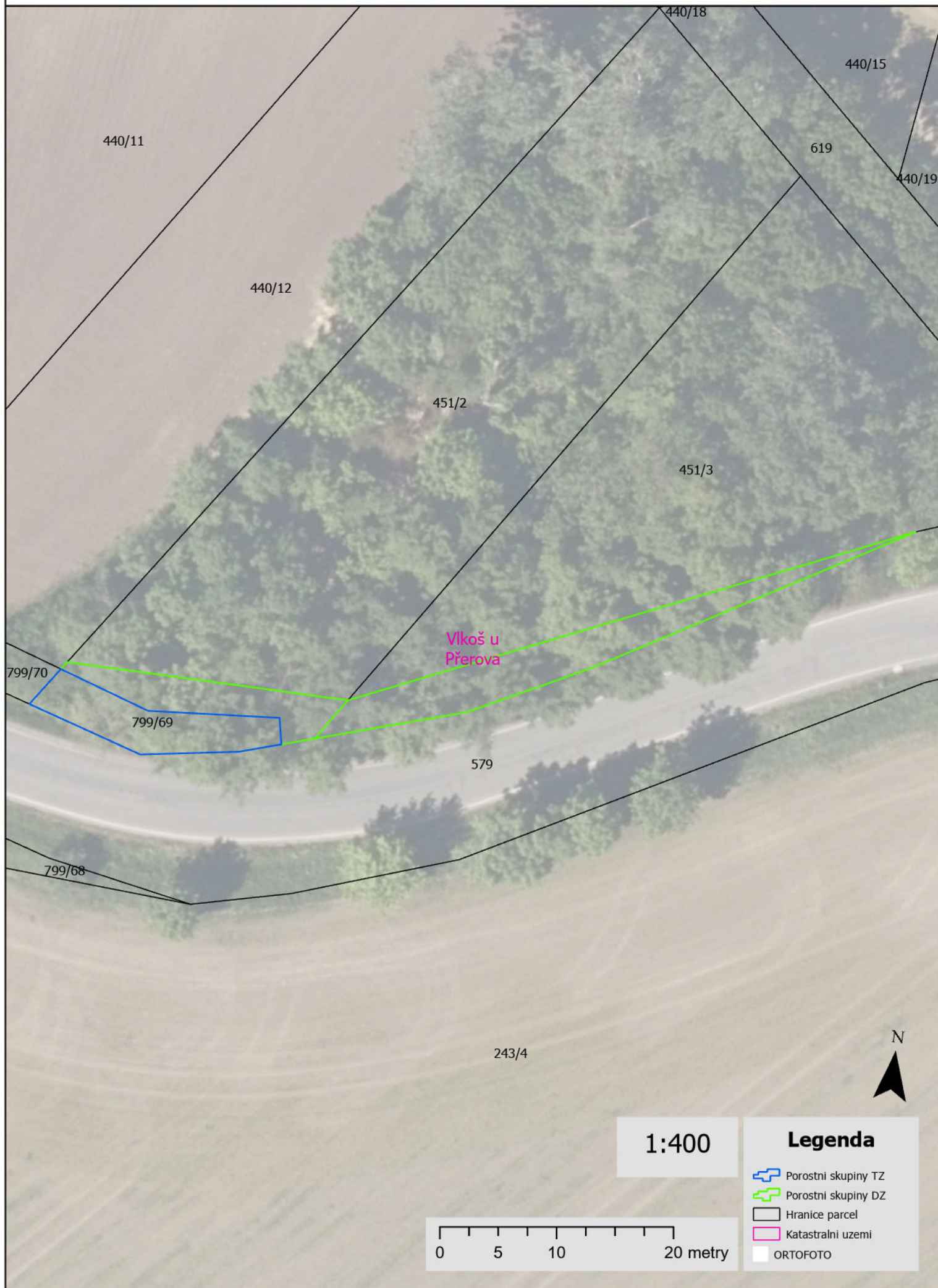


Mapový výřez č. 1





## Mapový výřez č. 2



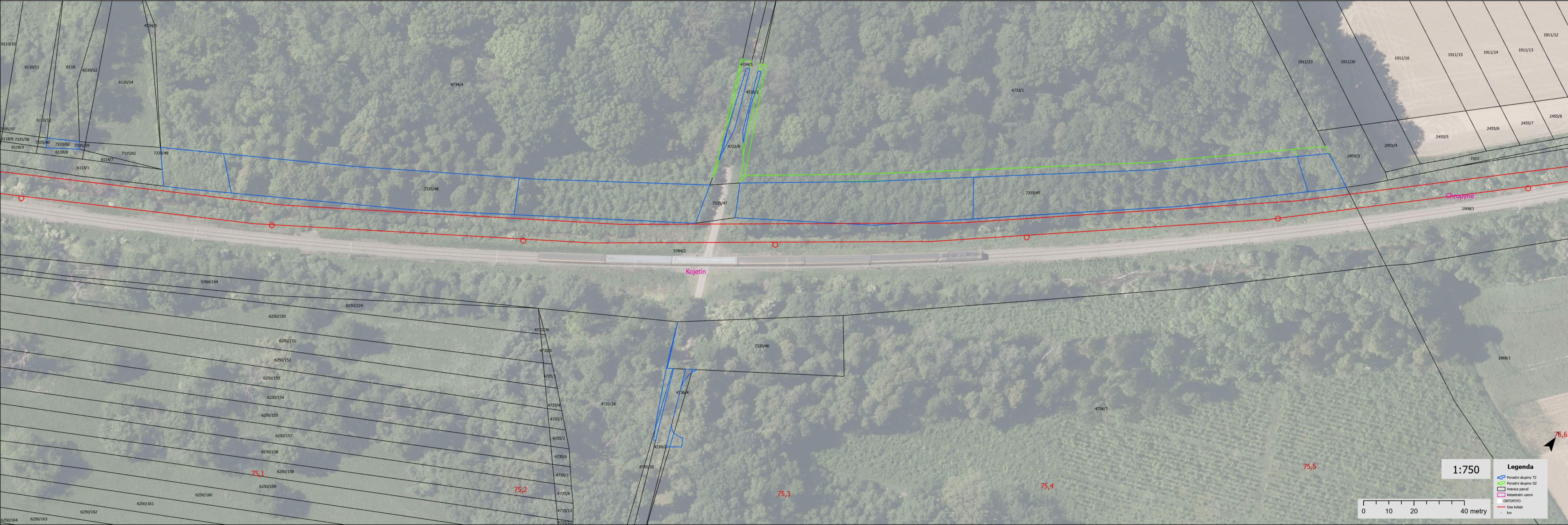






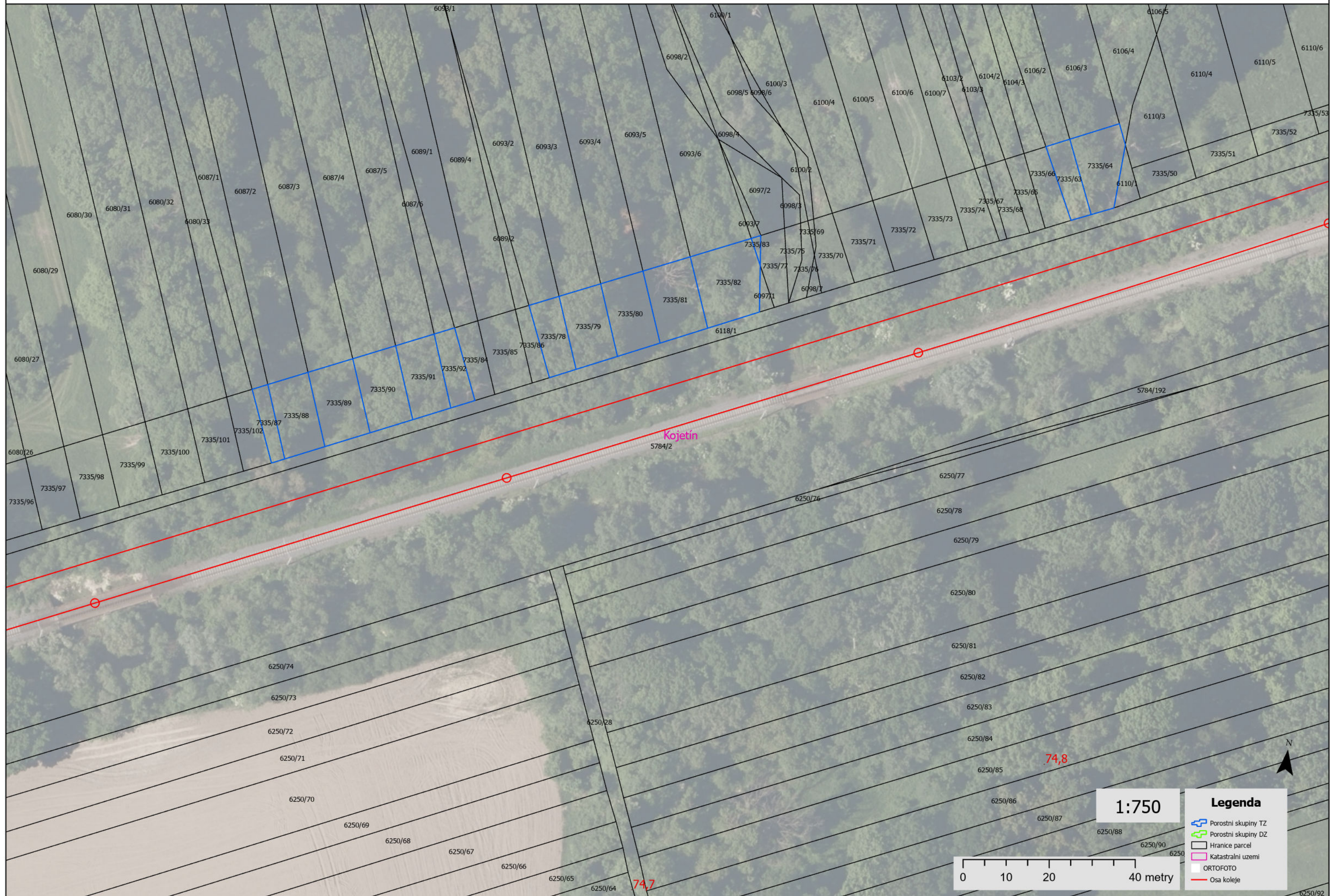






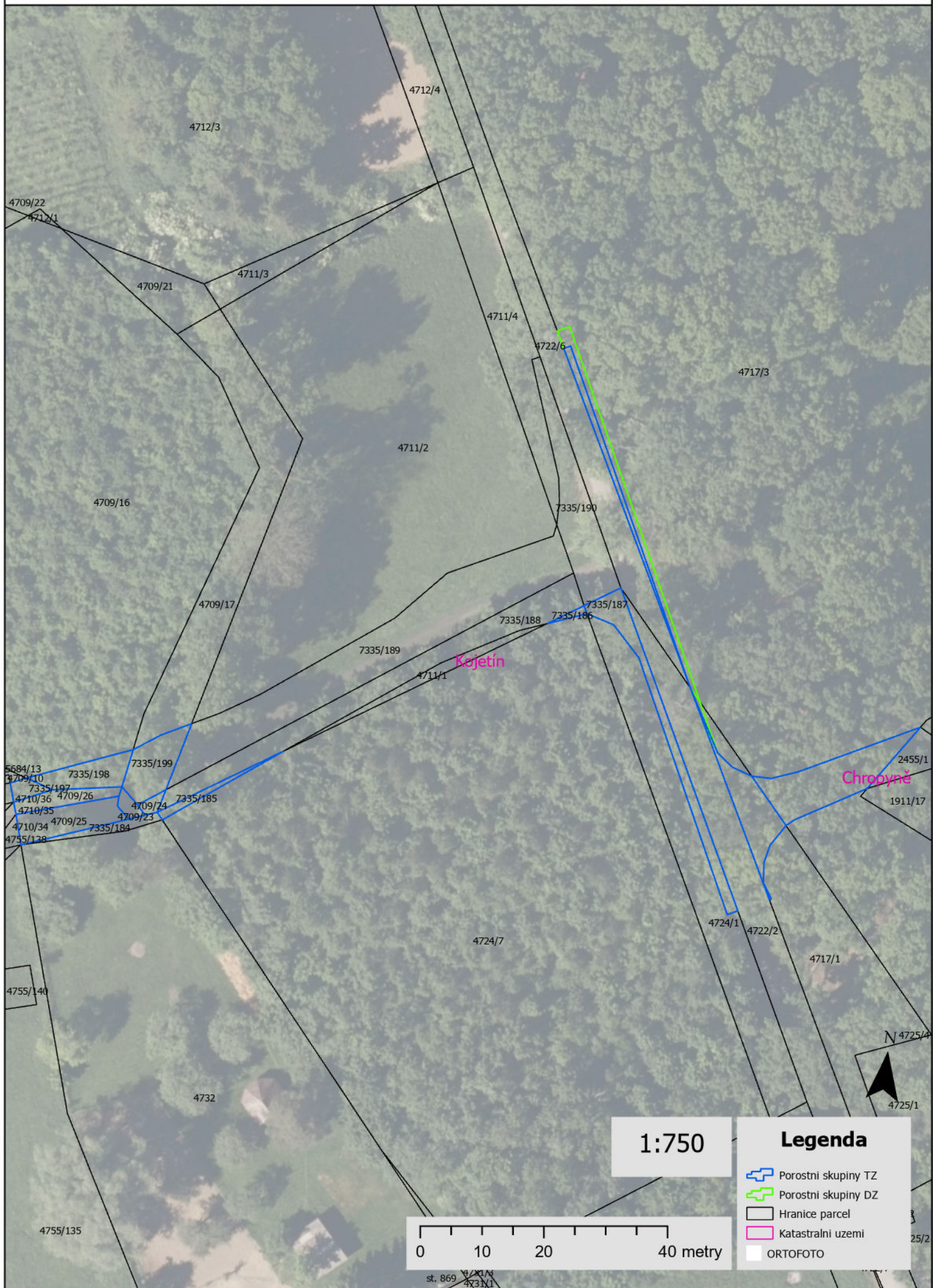


Mapový výřez č. 6





# Mapový výřez č. 7













**PŘÍLOHA 9**  
**Výkaz výměr**



SOUPIS PRACÍ / ROZPOČET										SO 50-00-05							
Stavba: Modernizace trati Brno - Přerov, 5. stavba Kojetín - Přerov										CELKEM: 0,00 Kč							
SO/PS: SO 50-00-05 SO Kácení a náhradní výsadb										Vložit položku		Vložit Díl		Součet za Díl včetně přepočítání 0tlu			
Kategorie monitoringu:										Klasifikace SO/PS:							
Stupeň dokumentace: Stádium 3 Projektová dokumentace (DOS/DSP)										ISPROFIN:							
Majetek:										Označení (S-kód):							
Zahájení realizace SO/PS:										Cenová úroveň: 2024							
Ukončení realizace SO/PS:										Datum zpracování: 26.11.2024							
Ing. Vladimír Maňák										ISPROFIN: 0							
Poř. číslo	Kód položky	Varianta	Cenová soustava	Název položky/dílu						MJ	Množství	Jednotková hmotnost	Celková hmotnost	Cena			
														Jednotková	Celkem		
Díl: Zemní práce																	
1	11120		OTSKP 2024	ODSTRANĚNÍ KŘOVIN						m2	278 288,500				0,00 Kč		
										kopis položky							
										Odstranění křovin a stromů do průměru 100 mm, doprava dřevů bez ohledu na vzdálenost, spálení na hromadách nebo štěpkování. Podrobněji viz Dendrologický průzkum.							
2	11204		OTSKP 2024	KÁCENÍ STROMŮ D KMENE DO 0,3M S ODSTRANĚNÍM PÁŘEZŮ						kus	25 745,000				0,00 Kč		
										kopis položky							
										Kácení stromů se měří se měří v ks poražených stromů (průměr stromů se měří v místě řezu) a zahrnuje zejména: porážení stromu a osekání větví, spálení větví na hromadách nebo štěpkování, dopravu a uložení kmenů, případně další práce s nimi dle pokynů zadávací dokumentace. Odstranění pařezů se měří v ks vyřhaných nebo vykopcanych pařezů a zahrnuje zejména: vyřhánínebo vykopcání pařezů, veškerézemní práce spojené s odstraněním pařezů, dopravu a uložení pařezů, případně další práce s nimi dle pokynů zadávací dokumentace, zásep jam po pařezech. Podrobněji viz Dendrologický průzkum.							
3	11201		OTSKP 2024	KÁCENÍ STROMŮ D KMENE DO 0,5M S ODSTRANĚNÍM PÁŘEZŮ						kus	1 491,000				0,00 Kč		
										kopis položky							
										Kácení stromů se měří se měří v ks poražených stromů (průměr stromů se měří v místě řezu) a zahrnuje zejména: porážení stromu a osekání větví, spálení větví na hromadách nebo štěpkování, dopravu a uložení kmenů, případně další práce s nimi dle pokynů zadávací dokumentace. Odstranění pařezů se měří v ks vyřhaných nebo vykopcanych pařezů a zahrnuje zejména: vyřhánínebo vykopcání pařezů, veškerézemní práce spojené s odstraněním pařezů, dopravu a uložení pařezů, případně další práce s nimi dle pokynů zadávací dokumentace, zásep jam po pařezech. Podrobněji viz Dendrologický průzkum.							
4	11202		OTSKP 2024	KÁCENÍ STROMŮ D KMENE DO 0,9M S ODSTRANĚNÍM PÁŘEZŮ						kus	470,000				0,00 Kč		
										kopis položky							
										Kácení stromů se měří se měří v ks poražených stromů (průměr stromů se měří v místě řezu) a zahrnuje zejména: porážení stromu a osekání větví, spálení větví na hromadách nebo štěpkování, dopravu a uložení kmenů, případně další práce s nimi dle pokynů zadávací dokumentace. Odstranění pařezů se měří v ks vyřhaných nebo vykopcanych pařezů a zahrnuje zejména: vyřhánínebo vykopcání pařezů, veškerézemní práce spojené s odstraněním pařezů, dopravu a uložení pařezů, případně další práce s nimi dle pokynů zadávací dokumentace, zásep jam po pařezech. Podrobněji viz Dendrologický průzkum.							
5	11203		OTSKP 2024	KÁCENÍ STROMŮ D KMENE PŘES 0,9M S ODSTRANĚNÍM PÁŘEZŮ						kus	133,000				0,00 Kč		
										kopis položky							
										Kácení stromů se měří se měří v ks poražených stromů (průměr stromů se měří v místě řezu) a zahrnuje zejména: porážení stromu a osekání větví, spálení větví na hromadách nebo štěpkování, dopravu a uložení kmenů, případně další práce s nimi dle pokynů zadávací dokumentace. Odstranění pařezů se měří v ks vyřhaných nebo vykopcanych pařezů a zahrnuje zejména: vyřhánínebo vykopcání pařezů, veškerézemní práce spojené s odstraněním pařezů, dopravu a uložení pařezů, případně další práce s nimi dle pokynů zadávací dokumentace, zásep jam po pařezech. Podrobněji viz Dendrologický průzkum.							
6	R015160		R	POPLATKY ZA LIKVIDACI ODPADŮ NEKONTAMINOVANÝCH VČETNĚ DOPRAVY NA SKLÁDKU A VEŠKERÉ MANIPULACE- 02 01 03 SMYČENÉ STROMY A KERE						t	22 095,860				0,00 Kč		
										kopis položky							
										1. Položka obsahuje: - veškeré poplatky provozovateli skládky, recyklační linky nebo jiného zařízení na zpracování nebo likvidaci odpadů související s převzetím, uložením, zpracováním nebo likvidací odpadu - náklady spojené s dopravou z místa stavby na místo převzetí provozovatelem skládky, recyklační linky nebo jiného zařízení na zpracování nebo likvidaci odpadu - náklady spojené s vyložením a manipulací s materiálem v místě skládky - náklady spojené s naložením a manipulací materiálem 2. Způsob měření: Tunou se rozumí hmotnost odpadu vyříděného v souladu se zákonem č. 185/2001 Sb., o nakládání s odpady, v platném znění.							
Součet za Díl										Zemní práce						0,00 Kč	
Díl: Náhradní výsadb																	
7	R184B14		R-položka	VYSAZOVÁNÍ STROMŮ LISTNATÝCH S BALEM OBVOD KMENE DO 14CM, PODCHOZÍ VÝŠ MIN 2,2M						kus	857,000				0,00 Kč		
										kopis položky							
										viz Příloha 1 Stanoviska dotčených obcí							
										Položka vysazování stromů zahrnuje hloubení jamek (min. rozměry pro stromy min. 1,5 násobek balu výpěstku) s event. výměnou půdy, s hnojením anorganickým hnojivem a přidavkem organického hnojiva min. 5kg pro stromy, závluku, kůly, chráničky ke stromům nebo ochrana stromů náterem a pod.							
										položka zahrnuje veškerý materiál, výrobky a polotovary, včetně mimostaveništní a vnitrostaveništní dopravy (rovněž přesuny), včetně naložení a složení, případně s uložení							
8	R184B13		R-položka	VYSAZOVÁNÍ STROMŮ LISTNATÝCH S BALEM OBVOD KMENE DO 12CM, PODCHOZÍ						kus	82,000				0,00 Kč		
										kopis položky							
										viz Příloha 1 Stanoviska dotčených obcí							
										Položka vysazování stromů zahrnuje hloubení jamek (min. rozměry pro stromy min. 1,5 násobek balu výpěstku) s event. výměnou půdy, s hnojením anorganickým hnojivem a přidavkem organického hnojiva min. 5kg pro stromy, závluku, kůly, chráničky ke stromům nebo ochrana stromů náterem a pod.							
										položka zahrnuje veškerý materiál, výrobky a polotovary, včetně mimostaveništní a vnitrostaveništní dopravy (rovněž přesuny), včetně naložení a složení, případně s uložení							
8	18600		OTSKP 2024	ZALEVÁNÍ VODOU						m3	3 765,000				0,00 Kč		
										kopis položky							
										počet ks stromů/plocha závlaka/závlak za rok*počet let: 939*0,119*5							
										položka zahrnuje veškerý materiál, výrobky a polotovary, včetně mimostaveništní a vnitrostaveništní dopravy (rovněž přesuny), včetně naložení a složení, případně s uložení							
9	18461		OTSKP 2024	MULČOVÁNÍ						m2	737,115				0,00 Kč		
										kopis položky							
										počet ks stromů/plocha zamulčování : 939*0,785							
										položka zahrnuje dodání a rozprostření mulčovací kůry nebo štěpky v předepsané tloušťce nebo mulčovací textilie bez ohledu na sklon terénu, stabilizaci mulče proti erozi, přísady proti vznícení mulče, naložení a odvoz odpadu							
10	18462		OTSKP 2024	OŠETŘENÍ MULČOVÁNÍ						m2	3 685,575				0,00 Kč		
										kopis položky							
										počet ks stromů/plocha zamulčování *celnost/rok*počet roku : 939*0,785*1*5							
										položka zahrnuje chemické odplevelení a doplnění chvěbálicho mulče							
11	18472		OTSKP 2024	OŠETŘENÍ DŘEVIN SOLITERNÍCH						kus	14 085,000				0,00 Kč		
										kopis položky							
										počet ks stromů*počet ošetření za rok*počet let údržby: 939*3*5							
										odplevelení s nakypřením, vyplétí, řezem, hnojením, odstranění poškozencých částí dřevin s případným složením odpadu na hromady, naložením na dopravní prostředek, odvozem a složením							
12	R184B14		R-položka	STROM LISTNATÝ S BALEM OBVOD KMENE DO 14CM, PODCHOZÍ VÝŠ MIN 2,2M						kus	857,000				0,00 Kč		
										kopis položky							
										viz Příloha 1 Stanoviska dotčených obcí							
										Sadbový materiál, specifikace dle stanovisek obcí							
13	R184B13		R-položka	STROM LISTNATÝ S BALEM OBVOD KMENE DO 12CM, PODCHOZÍ VÝŠ MIN 2,2M						kus	82,000				0,00 Kč		
										kopis položky							
										viz Příloha 1 Stanoviska dotčených obcí							
										Sadbový materiál, specifikace dle stanovisek obcí							
14	R184A2		R-položka	VYSAZOVÁNÍ KERŮ LISTNATÝCH BEZ BALU VČETNĚ VYKOPU JAMKY (lesnické sazenice)						kus	1 080,000				0,00 Kč		
										kopis položky							
										dle požadavků obcí							



Informace trati Brno - Přerov, 3. úsek Kojetín - Přerov					SPROJEKT II						
Poř. číslo	Kód položky	Varianta	Cenová soustava	Název položky/dílu	MJ	Množství	Jednotková hmotnost	Celková hmotnost	Cena		
									Jednotková	Celkem	
				Položka zahrnuje: - dodávku projektů předepsaných keřů - hloubení jamek (min. rozměry pro keře 30/30/30cm) s event. výměnou půdy, s hnojením anorganickým hnojivem a přídavkem organického hnojiva dle PD, závlaku, a pod. - veškerý materiál, výrobky a polotovary, včetně mimostaveništní a vnitrostaveništní dopravy (rovněž přesuny), včetně naložení a složení, případně s uložením Položka nezahrnuje: - x							
15	184A1		OTSKP 2024	VYSAZOVÁNÍ KERU LISTNATÝCH S BALEM VČETNĚ VYKOPU JAMKY	kus	917,000					0,00 Kč
				popis položky dle požadavku obcí Položka zahrnuje: - dodávku projektů předepsaných keřů - hloubení jamek (min. rozměry pro keře 30/30/30cm) s event. výměnou půdy, s hnojením anorganickým hnojivem a přídavkem organického hnojiva dle PD, závlaku, a pod. - veškerý materiál, výrobky a polotovary, včetně mimostaveništní a vnitrostaveništní dopravy (rovněž přesuny), včetně naložení a složení, případně s uložením Položka nezahrnuje: - x							
16	18311		OTSKP 2024	ZALOŽENÍ ZAHONU	m2	1 997,000					0,00 Kč
				popis položky položka zahrnuje založení záhonu, urovňání, naložení a odvoz odpadu, to vše bez ohledu na sklon terénu							
17	18600		OTSKP 2024	ZALEVÁNÍ VODOU	m3	299,550					0,00 Kč
				popis položky počet ks dřevin/jedna závlaka/zálivek za rok*počet let: 1997*0,005*6*5 položka zahrnuje veškerý materiál, výrobky a polotovary, včetně mimostaveništní a vnitrostaveništní dopravy (rovněž přesuny), včetně naložení a složení, případně s uložením							
18	18461		OTSKP 2024	MULČOVÁNÍ	m2	1 997,000					0,00 Kč
				popis položky počet m2: 1997 položka zahrnuje dodání a rozprostření mulčovací kůry nebo šlapky v předepsané tloušťce nebo mulčovací textlie bez ohledu na sklon terénu, stabilizaci mulče proti erozi, přísady proti vznícení mulče, naložení a odvoz odpadu							
19	18462		OTSKP 2024	OŠETŘENÍ MULČOVÁNÍ	m2	9 985,000					0,00 Kč
				popis položky počet m2 *počet ošetření za rok*počet let údržby: 1997*1*5 položka zahrnuje chemické odplevelení a doplnění chybějícího mulče							
20	18471		OTSKP 2024	OŠETŘENÍ DŘEVIN VE SKUPINÁCH	m2	9 985,000					0,00 Kč
				popis položky počet m2*počet ošetření za rok*počet let údržby: 1997*1*5 položka zahrnuje odplevelení s nakypřením, vypleti, ošetření řezem, hnojením, odstranění poškozených částí dřevin s případným složením odpadu na hromady, naložením na dopravní prostředek, odvozem a složením							
21			R-položka	VÝSTAVBA OPLOČENKY VČETNĚ VJEZDOVÝCH BRAN	1 KPL	1,000					0,00 Kč
				popis položky výstavba opločenky 950 m včetně 8 ks vjezdových bran dle projektu							
Součet za Díl				Náhradní výsadba							0,00 Kč