

## GEODETICKÉ ÚDAJE

Výpis z databáze Železničního bodového pole

Databáze: **szgdb** ----- Umístěná v: szg0000plznt180.d01.uadf.cz : 5432

Pracoviště: **SŽG, pracoviště Brno** - 16. 06. 2022 09:22:47 - Bělehrad, Pavel

**!!! NEŘÍZENÁ KOPIE !!!**

Traťový úsek:	<b>1201</b>	Retz (ÖBB) (část) - Kolín (mimo)
Definiční úsek:	<b>52</b>	Kosov - Jihlava
Číslo bodu:	<b>1149</b>	km: <b>193,113</b> Katastrální území: Kosov u Jihlavy

### Souřadnice JTSK

Y = 665014,172

X = 1130977,073

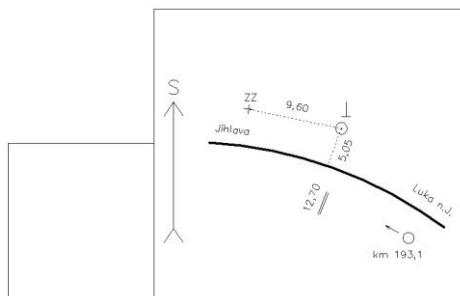
Nadm. výška 464,288

### Souřadnice ETRS89

Latitude

Longitude

El. High



Výškový systém: Bpv

Typ určení výšky: Nivelací

Typ určení bodu: POL

Třída přesnosti: 1

Splnění TKP: ANO

Druh stabilizace: M2

Poznámka: přestabilizován r.2017 (původní bod č.1014)

Vyhotovil: SURGEO s.r.o.

Platnost (od – do): 5. 10. 2018 -

Transformační klíč:

Původ bodu: ZBP1201KM169-198\_EX

Traťový úsek:	<b>1201</b>	Retz (ÖBB) (část) - Kolín (mimo)
Definiční úsek:	<b>52</b>	Kosov - Jihlava
Číslo bodu:	<b>1150</b>	km: <b>193,242</b> Katastrální území: Kosov u Jihlavy

### Souřadnice JTSK

Y = 665134,340

X = 1130925,191

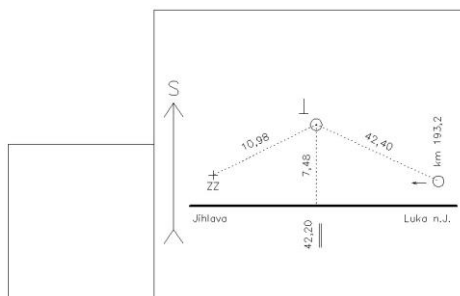
Nadm. výška 465,313

### Souřadnice ETRS89

Latitude N 49°23'34.9763"

Longitude E 15°38'47.39951"

El. High 511,433



Výškový systém: Bpv

Typ určení výšky: Nivelací

Typ určení bodu: GNSS

Třída přesnosti: 1

Splnění TKP: ANO

Druh stabilizace: M2

Poznámka: přestabilizován r.2017 (původní bod č.576)

Vyhotovil: SURGEO s.r.o.

Platnost (od – do): 5. 10. 2018 -

Transformační klíč: 1201186205

Původ bodu: ZBP1201KM169-198\_EX



# GEODETICKÉ ÚDAJE

Výpis z databáze Železničního bodového pole

Databáze: **szgdb** ----- Umístěná v: szg0000plznt180.d01.uadf.cz : 5432

Pracoviště: **SŽG, pracoviště Brno** - 16. 06. 2022 09:22:47 - Bělehrad, Pavel

**!!! NEŘÍZENÁ KOPIE !!!**

**Traťový úsek:** **1201** Retz (ÖBB) (část) - Kolín (mimo)

**Definiční úsek:** **52** Kosov - Jihlava

**Číslo bodu:** **1153** km: **193,714** Katastrální území: Kosov u Jihlavy

**Souřadnice JTSK**

Y = 665575,106

X = 1130828,925

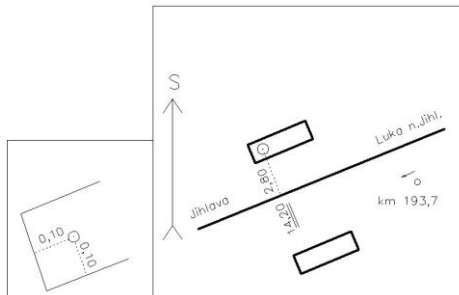
Nadm. výška 467,944

**Souřadnice ETRS89**

Latitude

Longitude

El. High



**Výškový systém:** Bpv

**Typ určení výšky:** Nivelací

**Typ určení bodu:** POL

**Třída přesnosti:** 1

**Splnění TKP:** ANO

**Druh stabilizace:** hřeb

**Poznámka:** původní bod č.1015

**Vyhotovil:** SURGEO s.r.o.

**Platnost (od – do):** 5. 10. 2018 -

**Transformační klíč:**

**Původ bodu:** ZBP1201KM169-198\_EX

**Traťový úsek:** **1201** Retz (ÖBB) (část) - Kolín (mimo)

**Definiční úsek:** **52** Kosov - Jihlava

**Číslo bodu:** **1154** km: **193,799** Katastrální území: Kosov u Jihlavy

**Souřadnice JTSK**

Y = 665638,833

X = 1130789,467

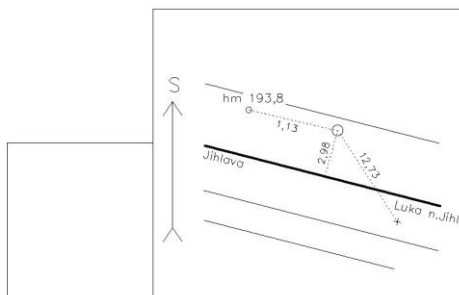
Nadm. výška 468,679

**Souřadnice ETRS89**

Latitude

Longitude

El. High



**Výškový systém:** Bpv

**Typ určení výšky:** Nivelací

**Typ určení bodu:** POL

**Třída přesnosti:** 1

**Splnění TKP:** ANO

**Druh stabilizace:** M2

**Poznámka:** původní bod č.578

**Vyhotovil:** SURGEO s.r.o.

**Platnost (od – do):** 5. 10. 2018 -

**Transformační klíč:**

**Původ bodu:** ZBP1201KM169-198\_EX



# GEODETICKÉ ÚDAJE

Výpis z databáze Železničního bodového pole

Databáze: **szgdb** ----- Umístěná v: szg0000plznt180.d01.uadf.cz : 5432

Pracoviště: **SŽG, pracoviště Brno** - 16. 06. 2022 09:22:47 - Bělehrad, Pavel

**!!! NEŘÍZENÁ KOPIE !!!**

**Traťový úsek:** **1201** Retz (ÖBB) (část) - Kolín (mimo)

**Definiční úsek:** **52** Kosov - Jihlava

**Číslo bodu:** **1155** km: **194,027** Katastrální území: Kosov u Jihlavy

**Souřadnice JTSK**

Y = 665861,932

X = 1130702,107

Nadm. výška 471,005

**Souřadnice ETRS89**

Latitude

Longitude

El. High

**Výškový systém:** Bpv

**Typ určení výšky:** Nivelací

**Typ určení bodu:** POL

**Třída přesnosti:** 1

**Splnění TKP:** ANO

**Druh stabilizace:** M2

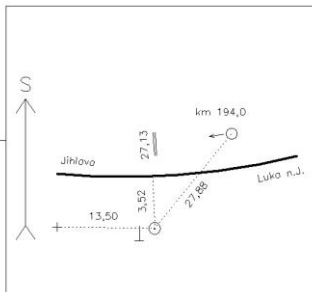
**Poznámka:** přestabilizován r.2017 (původní bod č.1016)

**Vyhotovil:** SURGEO s.r.o.

**Platnost (od – do):** 5. 10. 2018 -

**Transformační klíč:**

**Původ bodu:** ZBP1201KM169-198\_EX



**Traťový úsek:** **1201** Retz (ÖBB) (část) - Kolín (mimo)

**Definiční úsek:** **52** Kosov - Jihlava

**Číslo bodu:** **1156** km: **194,195** Katastrální území: Kosov u Jihlavy

**Souřadnice JTSK**

Y = 665999,913

X = 1130604,853

Nadm. výška 472,628

**Souřadnice ETRS89**

Latitude

Longitude

El. High

**Výškový systém:** Bpv

**Typ určení výšky:** Nivelací

**Typ určení bodu:** POL

**Třída přesnosti:** 1

**Splnění TKP:** ANO

**Druh stabilizace:** M2

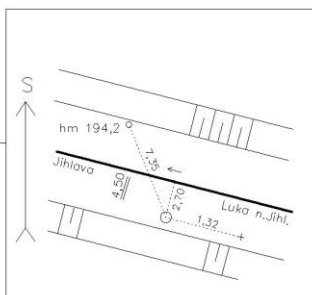
**Poznámka:** původní bod č.579

**Vyhotovil:** SURGEO s.r.o.

**Platnost (od – do):** 5. 10. 2018 -

**Transformační klíč:**

**Původ bodu:** ZBP1201KM169-198\_EX



## GEODETICKÉ ÚDAJE

Výpis z databáze Železničního bodového pole

Databáze: **szgdb** ----- Umístěná v: szg0000plznt180.d01.uadf.cz : 5432

Pracoviště: **SŽG, pracoviště Brno** - 16. 06. 2022 09:22:47 - Bělehrad, Pavel

**!!! NEŘÍZENÁ KOPIE !!!**

**Traťový úsek:** **1201** Retz (ÖBB) (část) - Kolín (mimo)

**Definiční úsek:** **52** Kosov - Jihlava

**Číslo bodu:** **1157** km: **194,439** Katastrální území: Kosov u Jihlavy

**Souřadnice JTSK**

Y = 666154,065

X = 1130434,504

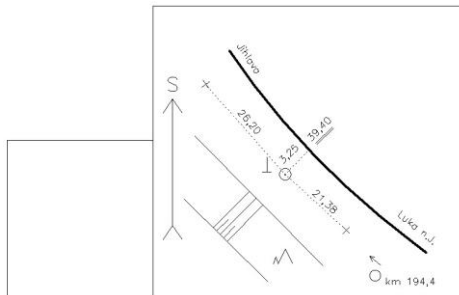
Nadm. výška 473,109

**Souřadnice ETRS89**

Latitude

Longitude

El. High



**Výškový systém:** Bpv

**Typ určení výšky:** Nivelací

**Typ určení bodu:** POL

**Třída přesnosti:** 1

**Splnění TKP:** ANO

**Druh stabilizace:** M2

**Poznámka:** OTZ, původní bod č.580

**Vyhotovil:** SURGEO s.r.o.

**Platnost (od – do):** 5. 10. 2018 -

**Transformační klíč:**

**Původ bodu:** ZBP1201KM169-198\_EX

**Traťový úsek:** **1201** Retz (ÖBB) (část) - Kolín (mimo)

**Definiční úsek:** **52** Kosov - Jihlava

**Číslo bodu:** **1158** km: **194,504** Katastrální území: Kosov u Jihlavy

**Souřadnice JTSK**

Y = 666193,545

X = 1130364,782

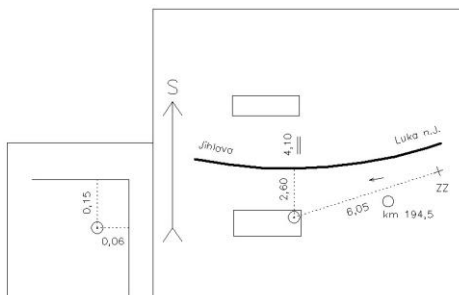
Nadm. výška 473,125

**Souřadnice ETRS89**

Latitude

Longitude

El. High



**Výškový systém:** Bpv

**Typ určení výšky:** Nivelací

**Typ určení bodu:** POL

**Třída přesnosti:** 1

**Splnění TKP:** ANO

**Druh stabilizace:** hřeb

**Poznámka:** přestabilizován r.2017

**Vyhotovil:** SURGEO s.r.o.

**Platnost (od – do):** 5. 10. 2018 -

**Transformační klíč:**

**Původ bodu:** ZBP1201KM169-198\_EX

# GEODETICKÉ ÚDAJE

Výpis z databáze Železničního bodového pole

Databáze: **szgdb** ----- Umístěná v: szg0000plznt180.d01.uadf.cz : 5432

Pracoviště: **SŽG, pracoviště Brno** - 16. 06. 2022 09:22:47 - Bělehrad, Pavel

!!! NEŘÍZENÁ KOPIE !!!

**Traťový úsek:** **1201** Retz (ÖBB) (část) - Kolín (mimo)  
**Definiční úsek:** **52** Kosov - Jihlava  
**Číslo bodu:** **1159** km: **194,629** Katastrální území: Helenín

**Souřadnice JTSK**

Y = 666238,646

X = 1130248,011

Nadm. výška 473,505

**Souřadnice ETRS89**

Latitude

Longitude

El. High

Výškový systém: Bpv

Typ určení výšky: Nivelací

Typ určení bodu: POL

Třída přesnosti: 1

Splnění TKP: ANO

Druh stabilizace: M2

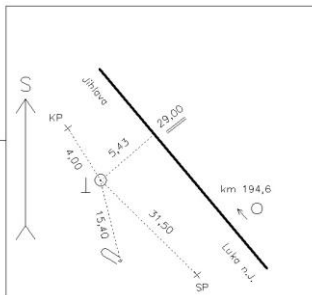
Poznámka: přestabilizován r.2017 (původní bod č.581)

Vyhotovil: SURGEO s.r.o.

Platnost (od – do): 5. 10. 2018 -

Transformační klíč:

Původ bodu: ZBP1201KM169-198\_EX



**Traťový úsek:** **1201** Retz (ÖBB) (část) - Kolín (mimo)  
**Definiční úsek:** **52** Kosov - Jihlava  
**Číslo bodu:** **1160** km: **194,783** Katastrální území: Helenín

**Souřadnice JTSK**

Y = 666258,469

X = 1130090,284

Nadm. výška 473,163

**Souřadnice ETRS89**

Latitude

Longitude

El. High

Výškový systém: Bpv

Typ určení výšky: Nivelací

Typ určení bodu: POL

Třída přesnosti: 1

Splnění TKP: ANO

Druh stabilizace: hřeb

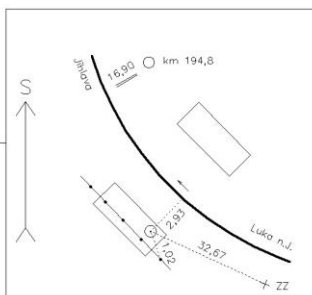
Poznámka: původní bod č.1018

Vyhotovil: SURGEO s.r.o.

Platnost (od – do): 5. 10. 2018 -

Transformační klíč:

Původ bodu: ZBP1201KM169-198\_EX





# GEODETICKÉ ÚDAJE

Výpis z databáze Železničního bodového pole

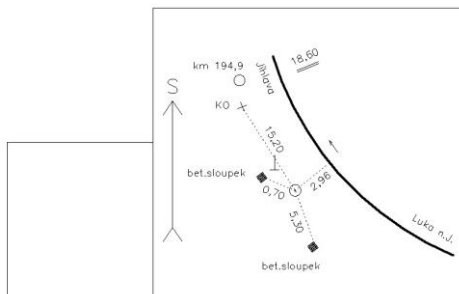
Databáze: **szgdb** ----- Umístěná v: szg0000plznt180.d01.uadf.cz : 5432

Pracoviště: **SŽG, pracoviště Brno** - 16. 06. 2022 09:22:47 - Bělehrad, Pavel

**!!! NEŘÍZENÁ KOPIE !!!**

**Traťový úsek:** **1201** Retz (ÖBB) (část) - Kolín (mimo)  
**Definiční úsek:** **52** Kosov - Jihlava  
**Číslo bodu:** **1161** km: **194,881** Katastrální území: Helenín

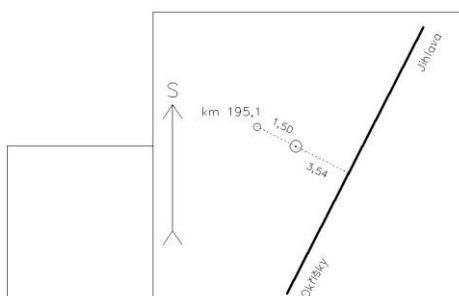
**Souřadnice JTSK**  
Y = 666234,407  
X = 1129997,513  
Nadm. výška 473,532  
**Souřadnice ETRS89**  
Latitude N 49°24'0.50663"  
Longitude E 15°37'47.70029"  
El. High 519.579



**Výškový systém:** Bpv  
**Typ určení výšky:** Nivelací  
**Typ určení bodu:** GNSS  
**Třída přesnosti:** 1  
**Splnění TKP:** ANO  
**Druh stabilizace:** M2  
**Poznámka:** původní bod č.1019  
**Vyhotovil:** SURGEO s.r.o.  
**Platnost (od – do):** 5. 10. 2018 -  
**Transformační klíč:** 1201186205  
**Původ bodu:** ZBP1201KM169-198\_EX

**Traťový úsek:** **1201** Retz (ÖBB) (část) - Kolín (mimo)  
**Definiční úsek:** **52** Kosov - Jihlava  
**Číslo bodu:** **8022** km: **195,100** Katastrální území: Helenín

**Souřadnice JTSK**  
Y = 666120,374  
X = 1129813,138  
Nadm. výška 473,555  
**Souřadnice ETRS89**  
Latitude  
Longitude  
El. High



**Výškový systém:** Bpv  
**Typ určení výšky:** Nivelací  
**Typ určení bodu:** POL  
**Třída přesnosti:** 1  
**Splnění TKP:** ANO  
**Druh stabilizace:** trubka  
**Poznámka:**  
**Vyhotovil:** SURGEO s.r.o.  
**Platnost (od – do):** 5. 10. 2018 -  
**Transformační klíč:**  
**Původ bodu:** ZBP1201KM169-198\_EX

# GEODETICKÉ ÚDAJE

Výpis z databáze Železničního bodového pole

Databáze: **szgdb** ----- Umístěná v: szg0000plznt180.d01.uadf.cz : 5432

Pracoviště: **SŽG, pracoviště Brno** - 16. 06. 2022 09:22:47 - Bělehrad, Pavel

**!!! NEŘÍZENÁ KOPIE !!!**

**Traťový úsek:** **1201** Retz (ÖBB) (část) - Kolín (mimo)  
**Definiční úsek:** **52** Kosov - Jihlava  
**Číslo bodu:** **8023** km: **195,275** Katastrální území: Helenín

**Souřadnice JTSK**

Y = 666024,415

X = 1129668,111

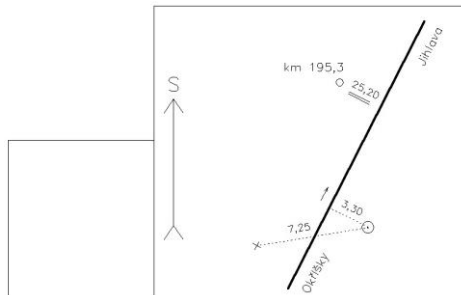
Nadm. výška 472,929

**Souřadnice ETRS89**

Latitude

Longitude

El. High



**Výškový systém:** Bpv

**Typ určení výšky:** Nivelací

**Typ určení bodu:** POL

**Třída přesnosti:** 1

**Splnění TKP:** ANO

**Druh stabilizace:** trubka

**Poznámka:**

**Vyhotovil:** SURGEO s.r.o.

**Platnost (od – do):** 5. 10. 2018 -

**Transformační klíč:**

**Původ bodu:** ZBP1201KM169-198\_EX

**Traťový úsek:** **1201** Retz (ÖBB) (část) - Kolín (mimo)  
**Definiční úsek:** **52** Kosov - Jihlava  
**Číslo bodu:** **1163** km: **195,330** Katastrální území: Helenín

**Souřadnice JTSK**

Y = 665999,329

X = 1129615,488

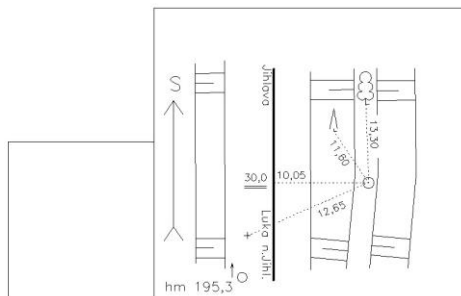
Nadm. výška 475,280

**Souřadnice ETRS89**

Latitude

Longitude

El. High



**Výškový systém:** Bpv

**Typ určení výšky:** Nivelací

**Typ určení bodu:** POL

**Třída přesnosti:** 1

**Splnění TKP:** ANO

**Druh stabilizace:** M2

**Poznámka:** původní bod č.583

**Vyhotovil:** SURGEO s.r.o.

**Platnost (od – do):** 5. 10. 2018 -

**Transformační klíč:**

**Původ bodu:** ZBP1201KM169-198\_EX



# GEODETICKÉ ÚDAJE

Výpis z databáze Železničního bodového pole

Databáze: **szgdb** ----- Umístěná v: szg0000plznt180.d01.uadf.cz : 5432

Pracoviště: **SŽG, pracoviště Brno** - 16. 06. 2022 09:22:47 - Bělehrad, Pavel

**!!! NEŘÍZENÁ KOPIE !!!**

**Traťový úsek:** **1201** Retz (ÖBB) (část) - Kolín (mimo)  
**Definiční úsek:** **52** Kosov - Jihlava  
**Číslo bodu:** **1164** km: **195,357** Katastrální území: Helenín

**Souřadnice JTSK**

Y = 666000,534

X = 1129585,977

Nadm. výška 473,265

**Souřadnice ETRS89**

Latitude

Longitude

El. High

Výškový systém: Bpv

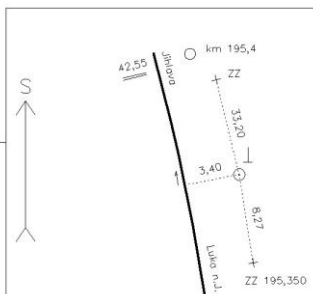
Typ určení výšky: Nivelací

Typ určení bodu: POL

Třída přesnosti: 1

Splnění TKP: ANO

Druh stabilizace: M2



**Poznámka:**

Vyhotovil: SURGEO s.r.o.

Platnost (od – do): 5. 10. 2018 -

Transformační klíč:

Původ bodu: ZBP1201KM169-198\_EX

**Traťový úsek:** **1201** Retz (ÖBB) (část) - Kolín (mimo)  
**Definiční úsek:** **52** Kosov - Jihlava  
**Číslo bodu:** **1165** km: **195,500** Katastrální území: Helenín

**Souřadnice JTSK**

Y = 666007,694

X = 1129443,761

Nadm. výška 474,673

**Souřadnice ETRS89**

Latitude N 49°24'19.18564"

Longitude E 15°37'55.5587"

El. High 520.723

Výškový systém: Bpv

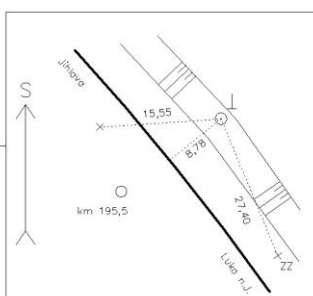
Typ určení výšky: Nivelací

Typ určení bodu: GNSS

Třída přesnosti: 1

Splnění TKP: ANO

Druh stabilizace: M2



**Poznámka:** přestabilizován r.2017 (původní bod č.584)

Vyhotovil: SURGEO s.r.o.

Platnost (od – do): 5. 10. 2018 -

Transformační klíč: 1201186205

Původ bodu: ZBP1201KM169-198\_EX

## GEODETICKÉ ÚDAJE

Výpis z databáze Železničního bodového pole

Databáze: **szgdb** ----- Umístěná v: szg0000plznt180.d01.uadf.cz : 5432

Pracoviště: **SŽG, pracoviště Brno** - 16. 06. 2022 09:22:47 - Bělehrad, Pavel

**!!! NEŘÍZENÁ KOPIE !!!**

Traťový úsek:	<b>1201</b>	Retz (ÖBB) (část) - Kolín (mimo)
Definiční úsek:	<b>52</b>	Kosov - Jihlava
Číslo bodu:	<b>1166</b>	km: <b>195,691</b> Katastrální území: Helenín

**Souřadnice JTSK**

Y = 666128,866

X = 1129286,779

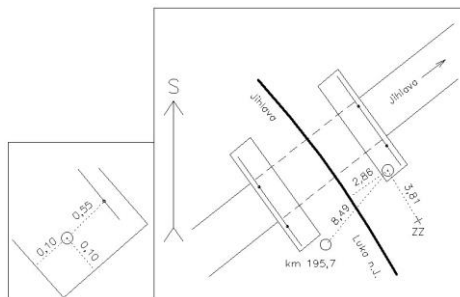
Nadm. výška 473,316

**Souřadnice ETRS89**

Latitude

Longitude

El. High



Výškový systém: Bpv

Typ určení výšky: Nivelací

Typ určení bodu: POL

Třída přesnosti: 1

Splnění TKP: ANO

Druh stabilizace: hřeb

Poznámka: původní bod č.1022

Vyhotovil: SURGEO s.r.o.

Platnost (od – do): 5. 10. 2018 -

Transformační klíč:

Původ bodu: ZBP1201KM169-198\_EX

Traťový úsek:	<b>1201</b>	Retz (ÖBB) (část) - Kolín (mimo)
Definiční úsek:	<b>52</b>	Kosov - Jihlava
Číslo bodu:	<b>1167</b>	km: <b>195,848</b> Katastrální území: Henčov

**Souřadnice JTSK**

Y = 666262,438

X = 1129198,996

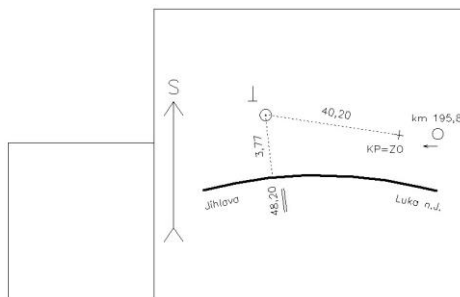
Nadm. výška 473,188

**Souřadnice ETRS89**

Latitude

Longitude

El. High



Výškový systém: Bpv

Typ určení výšky: Nivelací

Typ určení bodu: POL

Třída přesnosti: 1

Splnění TKP: ANO

Druh stabilizace: M2

Poznámka: přestabilizován r.2017 (původní bod č.1023)

Vyhotovil: SURGEO s.r.o.

Platnost (od – do): 5. 10. 2018 -

Transformační klíč:

Původ bodu: ZBP1201KM169-198\_EX

# GEODETICKÉ ÚDAJE

Výpis z databáze Železničního bodového pole

Databáze: **szgdb** ----- Umístěná v: szg0000plznt180.d01.uadf.cz : 5432

Pracoviště: **SŽG, pracoviště Brno** - 16. 06. 2022 09:22:47 - Bělehrad, Pavel

**!!! NEŘÍZENÁ KOPIE !!!**

**Traťový úsek:** **1201** Retz (ÖBB) (část) - Kolín (mimo)  
**Definiční úsek:** **52** Kosov - Jihlava  
**Číslo bodu:** **1168** km: **195,975** Katastrální území: Henčov

**Souřadnice JTSK**

Y = 666383,582

X = 1129178,157

Nadm. výška 474,942

**Souřadnice ETRS89**

Latitude

Longitude

El. High

**Výškový systém:** Bpv

**Typ určení výšky:** Nivelací

**Typ určení bodu:** POL

**Třída přesnosti:** 1

**Splnění TKP:** ANO

**Druh stabilizace:** M2

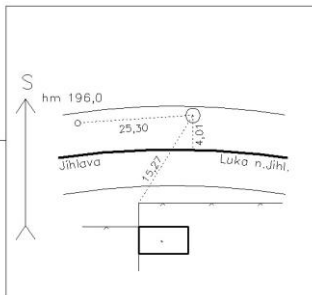
**Poznámka:** původní bod č.586

**Vyhotovil:** SURGEO s.r.o.

**Platnost (od – do):** 5. 10. 2018 -

**Transformační klíč:**

**Původ bodu:** ZBP1201KM169-198\_EX



**Traťový úsek:** **1201** Retz (ÖBB) (část) - Kolín (mimo)  
**Definiční úsek:** **52** Kosov - Jihlava  
**Číslo bodu:** **1169** km: **196,099** Katastrální území: Henčov

**Souřadnice JTSK**

Y = 666505,090

X = 1129207,983

Nadm. výška 475,619

**Souřadnice ETRS89**

Latitude N 49°24'24.82432"

Longitude E 15°37'29.65508"

El. High 521.693

**Výškový systém:** Bpv

**Typ určení výšky:** Nivelací

**Typ určení bodu:** GNSS

**Třída přesnosti:** 1

**Splnění TKP:** ANO

**Druh stabilizace:** hřeb

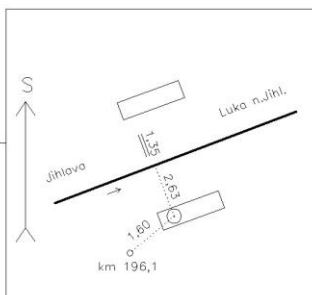
**Poznámka:** OTZ, původní bod č.1024

**Vyhotovil:** SURGEO s.r.o.

**Platnost (od – do):** 5. 10. 2018 -

**Transformační klíč:** 1201186205

**Původ bodu:** ZBP1201KM169-198\_EX





## GEODETICKÉ ÚDAJE

Výpis z databáze Železničního bodového pole

Databáze: **szgdb** ----- Umístěná v: szg0000plznt180.d01.uadf.cz : 5432

Pracoviště: **SŽG, pracoviště Brno** - 16. 06. 2022 09:22:47 - Bělehrad, Pavel

**!!! NEŘÍZENÁ KOPIE !!!**

Traťový úsek:	<b>1201</b>	Retz (ÖBB) (část) - Kolín (mimo)
Definiční úsek:	<b>52</b>	Kosov - Jihlava
Číslo bodu:	<b>1170</b>	km: <b>196,285</b> Katastrální území: Henčov

**Souřadnice JTSK**

Y = 666686,814

X = 1129246,585

Nadm. výška 477,740

**Souřadnice ETRS89**

Latitude

Longitude

El. High

Výškový systém: Bpv

Typ určení výšky: Nivelací

Typ určení bodu: POL

Třída přesnosti: 1

Splnění TKP: ANO

Druh stabilizace: M2

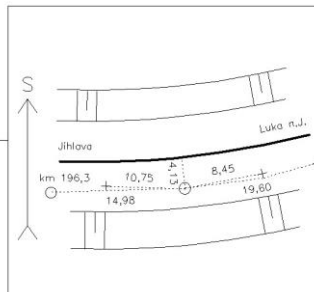
Poznámka: původní bod č.587

Vyhotovil: SURGEO s.r.o.

Platnost (od – do): 5. 10. 2018 -

Transformační klíč:

Původ bodu: ZBP1201KM169-198\_EX



Traťový úsek:	<b>1201</b>	Retz (ÖBB) (část) - Kolín (mimo)
Definiční úsek:	<b>52</b>	Kosov - Jihlava
Číslo bodu:	<b>1171</b>	km: <b>196,422</b> Katastrální území: Henčov

**Souřadnice JTSK**

Y = 666823,982

X = 1129230,478

Nadm. výška 479,376

**Souřadnice ETRS89**

Latitude

Longitude

El. High

Výškový systém: Bpv

Typ určení výšky: Nivelací

Typ určení bodu: POL

Třída přesnosti: 1

Splnění TKP: ANO

Druh stabilizace: zajišťovací značka

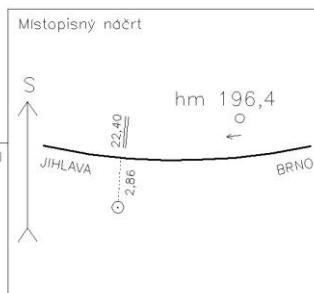
Poznámka: původní bod č.1122

Vyhotovil: SURGEO s.r.o.

Platnost (od – do): 5. 10. 2018 -

Transformační klíč:

Původ bodu: ZBP1201KM169-198\_EX





# GEODETICKÉ ÚDAJE

Výpis z databáze Železničního bodového pole

Databáze: **szgdb** ----- Umístěná v: szg0000plznt180.d01.uadf.cz : 5432

Pracoviště: **SŽG, pracoviště Brno** - 16. 06. 2022 09:22:47 - Bělehrad, Pavel

**!!! NEŘÍZENÁ KOPIE !!!**

**Traťový úsek:** **1201** Retz (ÖBB) (část) - Kolín (mimo)  
**Definiční úsek:** **52** Kosov - Jihlava  
**Číslo bodu:** **1172** km: **196,499** Katastrální území: Henčov

**Souřadnice JTSK**

Y = 666896,114

X = 1129204,053

Nadm. výška 479,814

**Souřadnice ETRS89**

Latitude

Longitude

El. High

Výškový systém: Bpv

Typ určení výšky: Nivelací

Typ určení bodu: POL

Třída přesnosti: 1

Splnění TKP: ANO

Druh stabilizace: M2

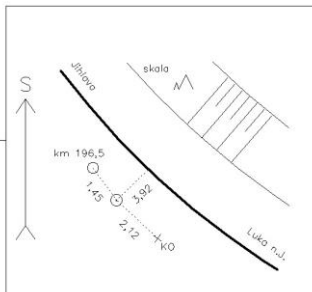
Poznámka: původní bod č.588

Vyhotovil: SURGEO s.r.o.

Platnost (od – do): 5. 10. 2018 -

Transformační klíč:

Původ bodu: ZBP1201KM169-198\_EX



**Traťový úsek:** **1201** Retz (ÖBB) (část) - Kolín (mimo)  
**Definiční úsek:** **52** Kosov - Jihlava  
**Číslo bodu:** **1173** km: **196,695** Katastrální území: Hruškové Dvory

**Souřadnice JTSK**

Y = 667061,707

X = 1129091,775

Nadm. výška 481,729

**Souřadnice ETRS89**

Latitude

Longitude

El. High

Výškový systém: Bpv

Typ určení výšky: Nivelací

Typ určení bodu: POL

Třída přesnosti: 1

Splnění TKP: ANO

Druh stabilizace: M2

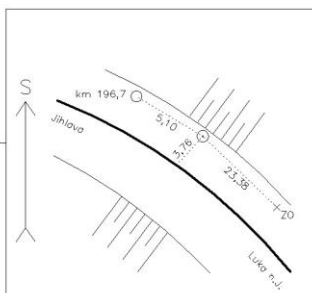
Poznámka: přestabilizován r.2017 (původní bod č.589)

Vyhotovil: SURGEO s.r.o.

Platnost (od – do): 5. 10. 2018 -

Transformační klíč:

Původ bodu: ZBP1201KM169-198\_EX



# GEODETICKÉ ÚDAJE

Výpis z databáze Železničního bodového pole

Databáze: **szgdb** ----- Umístěná v: szg0000plznt180.d01.uadf.cz : 5432

Pracoviště: **SŽG, pracoviště Brno** - 16. 06. 2022 09:22:47 - Bělehrad, Pavel

**!!! NEŘÍZENÁ KOPIE !!!**

**Traťový úsek:** **1201** Retz (ÖBB) (část) - Kolín (mimo)

**Definiční úsek:** **52** Kosov - Jihlava

**Číslo bodu:** **1174** km: **196,750** Katastrální území: Hruškové Dvory

**Souřadnice JTSK**

Y = 667110,650

X = 1129076,896

Nadm. výška 482,602

**Souřadnice ETRS89**

Latitude

Longitude

El. High

**Výškový systém:** Bpv

**Typ určení výšky:** Nivelací

**Typ určení bodu:** POL

**Třída přesnosti:** 1

**Splnění TKP:** ANO

**Druh stabilizace:** M2

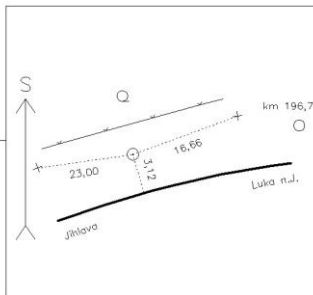
**Poznámka:** původní bod č.1025

**Vyhotovil:** SURGEO s.r.o.

**Platnost (od – do):** 5. 10. 2018 -

**Transformační klíč:**

**Původ bodu:** ZBP1201KM169-198\_EX



**Traťový úsek:** **1201** Retz (ÖBB) (část) - Kolín (mimo)

**Definiční úsek:** **52** Kosov - Jihlava

**Číslo bodu:** **1175** km: **196,895** Katastrální území: Hruškové Dvory

**Souřadnice JTSK**

Y = 667258,788

X = 1129079,651

Nadm. výška 484,472

**Souřadnice ETRS89**

Latitude N 49°24'26.00834"

Longitude E 15°36'51.76995"

El. High 530.513

**Výškový systém:** Bpv

**Typ určení výšky:** Nivelací

**Typ určení bodu:** GNSS

**Třída přesnosti:** 1

**Splnění TKP:** ANO

**Druh stabilizace:** hřeb

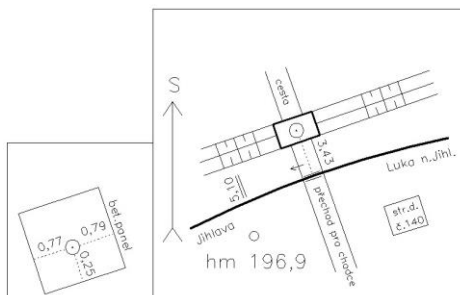
**Poznámka:** původní bod č.1026

**Vyhotovil:** SURGEO s.r.o.

**Platnost (od – do):** 5. 10. 2018 -

**Transformační klíč:** 1201186205

**Původ bodu:** ZBP1201KM169-198\_EX



# GEODETICKÉ ÚDAJE

Výpis z databáze Železničního bodového pole

Databáze: **szgdb** ----- Umístěná v: szg0000plznt180.d01.uadf.cz : 5432

Pracoviště: **SŽG, pracoviště Brno** - 16. 06. 2022 09:22:47 - Bělehrad, Pavel

**!!! NEŘÍZENÁ KOPIE !!!**

**Traťový úsek:** **1201** Retz (ÖBB) (část) - Kolín (mimo)

**Definiční úsek:** **52** Kosov - Jihlava

**Číslo bodu:** **1176** km: **197,047** Katastrální území: Hruškové Dvory

**Souřadnice JTSK**

Y = 667400,825

X = 1129134,933

Nadm. výška 485,211

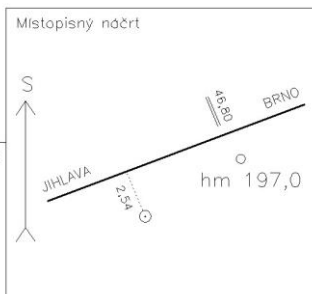
**Souřadnice ETRS89**

Latitude

Longitude

El. High

Nárys nebo detail



**Výškový systém:** Bpv

**Typ určení výšky:** Nivelací

**Typ určení bodu:** POL

**Třída přesnosti:** 1

**Splnění TKP:** ANO

**Druh stabilizace:** M2

**Poznámka:**

**Vyhotovil:** SURGEO s.r.o.

**Platnost (od – do):** 5. 10. 2018 -

**Transformační klíč:**

**Původ bodu:** ZBP1201KM169-198\_EX

**Traťový úsek:** **1201** Retz (ÖBB) (část) - Kolín (mimo)

**Definiční úsek:** **52** Kosov - Jihlava

**Číslo bodu:** **1177** km: **197,224** Katastrální území: Hruškové Dvory

**Souřadnice JTSK**

Y = 667568,855

X = 1129192,842

Nadm. výška 487,171

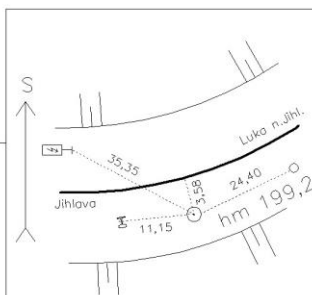
**Souřadnice ETRS89**

Latitude

Longitude

El. High

Nárys nebo detail



**Výškový systém:** Bpv

**Typ určení výšky:** Nivelací

**Typ určení bodu:** POL

**Třída přesnosti:** 1

**Splnění TKP:** ANO

**Druh stabilizace:** M2

**Poznámka:** původní bod č.591

**Vyhotovil:** SURGEO s.r.o.

**Platnost (od – do):** 5. 10. 2018 -

**Transformační klíč:**

**Původ bodu:** ZBP1201KM169-198\_EX

# GEODETICKÉ ÚDAJE

Výpis z databáze Železničního bodového pole

Databáze: **szgdb** ----- Umístěná v: szg0000plznt180.d01.uadf.cz : 5432

Pracoviště: **SŽG, pracoviště Brno** - 16. 06. 2022 09:22:47 - Bělehrad, Pavel

**!!! NEŘÍZENÁ KOPIE !!!**

**Traťový úsek:** **1201** Retz (ÖBB) (část) - Kolín (mimo)

**Definiční úsek:** **52** Kosov - Jihlava

**Číslo bodu:** **1178** km: **197,324** Katastrální území: Hruškové Dvory

**Souřadnice JTSK**

Y = 667666,637

X = 1129197,802

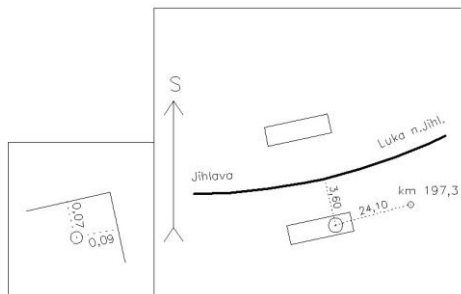
Nadm. výška 488,602

**Souřadnice ETRS89**

Latitude

Longitude

El. High



**Výškový systém:** Bpv

**Typ určení výšky:** Nivelací

**Typ určení bodu:** POL

**Třída přesnosti:** 1

**Splnění TKP:** ANO

**Druh stabilizace:** hřeb

**Poznámka:** původní bod č.1027

**Vyhotovil:** SURGEO s.r.o.

**Platnost (od – do):** 5. 10. 2018 -

**Transformační klíč:**

**Původ bodu:** ZBP1201KM169-198\_EX

**Traťový úsek:** **1201** Retz (ÖBB) (část) - Kolín (mimo)

**Definiční úsek:** **52** Kosov - Jihlava

**Číslo bodu:** **1179** km: **197,453** Katastrální území: Hruškové Dvory

**Souřadnice JTSK**

Y = 667789,961

X = 1129156,407


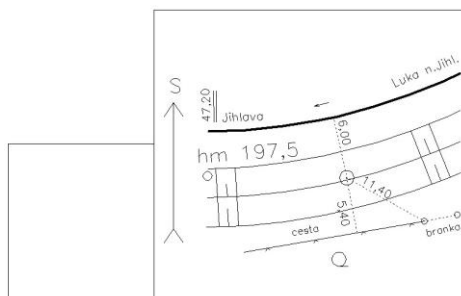
Nadm. výška 490,962

**Souřadnice ETRS89**

Latitude

Longitude

El. High



**Výškový systém:** Bpv

**Typ určení výšky:** Nivelací

**Typ určení bodu:** POL

**Třída přesnosti:** 1

**Splnění TKP:** ANO

**Druh stabilizace:** M2

**Poznámka:** původní bod č.1028

**Vyhotovil:** SURGEO s.r.o.

**Platnost (od – do):** 5. 10. 2018 -

**Transformační klíč:**

**Původ bodu:** ZBP1201KM169-198\_EX



# GEODETICKÉ ÚDAJE

Výpis z databáze Železničního bodového pole

Databáze: **szgdb** ----- Umístěná v: szg0000plznt180.d01.uadf.cz : 5432

Pracoviště: **SŽG, pracoviště Brno** - 16. 06. 2022 09:22:47 - Bělehrad, Pavel

**!!! NEŘÍZENÁ KOPIE !!!**

**Traťový úsek:** **1201** Retz (ÖBB) (část) - Kolín (mimo)

**Definiční úsek:** **52** Kosov - Jihlava

**Číslo bodu:** **8025** km: **197,596** Katastrální území: Hruškové Dvory

**Souřadnice JTSK**

Y = 667885,462

X = 1129052,346

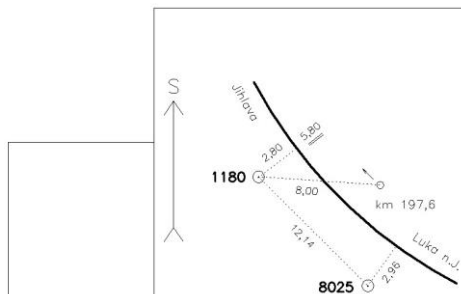
Nadm. výška 491,461

**Souřadnice ETRS89**

Latitude

Longitude

El. High



**Výškový systém:** Bpv

**Typ určení výšky:** Nivelací

**Typ určení bodu:** POL

**Třída přesnosti:** 1

**Splnění TKP:** ANO

**Druh stabilizace:** trubka

**Poznámka:**

**Vyhotovil:** SURGEO s.r.o.

**Platnost (od – do):** 5. 10. 2018 -

**Transformační klíč:**

**Původ bodu:** ZBP1201KM169-198\_EX

**Traťový úsek:** **1201** Retz (ÖBB) (část) - Kolín (mimo)

**Definiční úsek:** **52** Kosov - Jihlava

**Číslo bodu:** **1180** km: **197,606** Katastrální území: Hruškové Dvory

**Souřadnice JTSK**

Y = 667891,162

X = 1129041,623

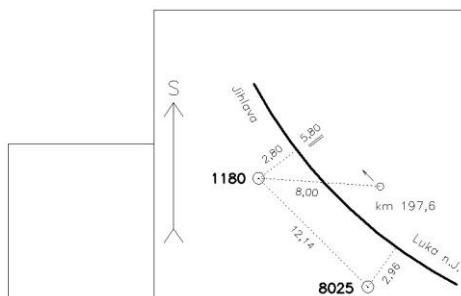
Nadm. výška 491,215

**Souřadnice ETRS89**

Latitude

Longitude

El. High



**Výškový systém:** Bpv

**Typ určení výšky:** Nivelací

**Typ určení bodu:** POL

**Třída přesnosti:** 1

**Splnění TKP:** NE

**Druh stabilizace:** Neznámý

**Poznámka:** kolejnicová ZZ

**Vyhotovil:** SŽG Olomouc, pracoviště Brno

**Platnost (od – do):** 3. 4. 2018 -

**Transformační klíč:**

**Původ bodu:** ZBP1201KM197-199

## GEODETICKÉ ÚDAJE

Výpis z databáze Železničního bodového pole

Databáze: **szqdb** ----- Umístěná v: szq0000plznt180.d01.uadf.cz : 5432

Pracoviště: **SŽG, pracoviště Brno** - 16. 06. 2022 09:22:47 - Bělehrad, Pavel

**!!! NEŘÍZENÁ KOPIE !!!**

Traťový úsek:		1201	Retz (ÖBB) (část) - Kolín (mimo)
Definiční úsek:		52	Kosov - Jihlava
Číslo bodu:		2281	km: 197,820 Katastrální území: Jihlava
Souřadnice		JTSK	
Y =		667974,586	
X =		1128845,307	
Nadm. výška		493,434	
Souřadnice		ETRS89	
Latitude		N 49°24'30.7437"	
Longitude		E 15°36'15.11598"	
El. High		539.474	
Výškový systém:		Bpv	
Typ určení výšky:		Nivelací	
Typ určení bodu:		GNSS	
Třída přesnosti:		1	
Splnění TKP:		ANO	
Druh stabilizace:		hřeb	
Poznámka:		původní č.1181 (v r.2021 přečíslován), původní bod č.1030	
Vyhotovil:		SURGEO s.r.o.	
Platnost (od – do):		5. 10. 2018 -	
Transformační klíč:		1201186205	
Původ bodu:		ZBP1201KM169-198_EX	
Traťový úsek:		1201	Retz (ÖBB) (část) - Kolín (mimo)
Definiční úsek:		52	Kosov - Jihlava
Číslo bodu:		2282	km: 198,000 Katastrální území: Jihlava
Souřadnice		JTSK	
Y =		668112,141	
X =		1128726,838	
Nadm. výška		495,264	
Souřadnice		ETRS89	
Latitude			
Longitude			
El. High			
Výškový systém:		Bpv	
Typ určení výšky:		Nivelací	
Typ určení bodu:		POL	
Třída přesnosti:		1	
Splnění TKP:		ANO	
Druh stabilizace:		M2	
Poznámka:		původní č.1182 (v r.2021 přečíslován)	
Vyhotovil:		SŽG, pracoviště Brno	
Platnost (od – do):		1. 7. 2020 -	
Transformační klíč:			
Původ bodu:		G90272K29020	

# GEODETICKÉ ÚDAJE

Výpis z databáze Železničního bodového pole

Databáze: **szgdb** ----- Umístěná v: szg0000plznt180.d01.uadf.cz : 5432

Pracoviště: **SŽG, pracoviště Brno** - 16. 06. 2022 09:22:47 - Bělehrad, Pavel

**!!! NEŘÍZENÁ KOPIE !!!**

**Traťový úsek:** **1201** Retz (ÖBB) (část) - Kolín (mimo)  
**Definiční úsek:** **52** Kosov - Jihlava  
**Číslo bodu:** **2283** km: **198,142** Katastrální území: Jihlava

**Souřadnice JTSK**

Y = 668191,673

X = 1128609,926

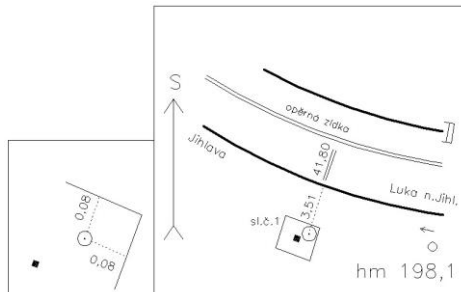
Nadm. výška 496,775

**Souřadnice ETRS89**

Latitude

Longitude

El. High



**Výškový systém:** Bpv

**Typ určení výšky:** Nivelací

**Typ určení bodu:** POL

**Třída přesnosti:** 1

**Splnění TKP:** ANO

**Druh stabilizace:** hřeb

**Poznámka:** výška z r.2018, původní č.1183 (v r.2021 přečíslován), původní bod č.1031

**Vyhotovil:** SŽG, pracoviště Brno

**Platnost (od – do):** 1. 7. 2020 -

**Transformační klíč:**

**Původ bodu:** G90272K29020

**Traťový úsek:** **1201** Retz (ÖBB) (část) - Kolín (mimo)  
**Definiční úsek:** **N1** žst. Jihlava  
**Číslo bodu:** **2284** km: **198,318** Katastrální území: Jihlava

**Souřadnice JTSK**

Y = 668217,413

X = 1128431,595

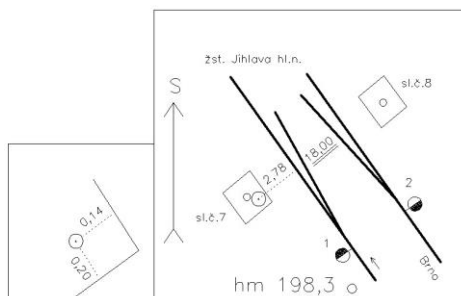
Nadm. výška 497,996

**Souřadnice ETRS89**

Latitude

Longitude

El. High



**Výškový systém:** Bpv

**Typ určení výšky:** Nivelací

**Typ určení bodu:** POL

**Třída přesnosti:** 1

**Splnění TKP:** ANO

**Druh stabilizace:** hřeb

**Poznámka:** výška z r.2018, původní č.1184 (v r.2021 přečíslován), původní bod č.1032

**Vyhotovil:** SŽG, pracoviště Brno

**Platnost (od – do):** 1. 7. 2020 - **V REKONSTRUKCI**

**Transformační klíč:**

**Původ bodu:** G90272K29020

# GEODETICKÉ ÚDAJE

Výpis z databáze Železničního bodového pole

Databáze: **szgdb** ----- Umístěná v: szg0000plznt180.d01.uadf.cz : 5432

Pracoviště: **SŽG, pracoviště Brno** - 16. 06. 2022 09:22:47 - Bělehrad, Pavel

**!!! NEŘÍZENÁ KOPIE !!!**

**Traťový úsek:** **1201** Retz (ÖBB) (část) - Kolín (mimo)  
**Definiční úsek:** **N1** žst. Jihlava  
**Číslo bodu:** **2285** km: **198,572** Katastrální území: Jihlava

**Souřadnice JTSK**

Y = 668228,851

X = 1128177,989

Nadm. výška 497,887

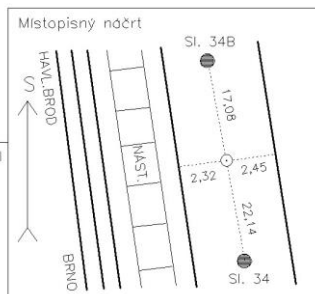
**Souřadnice ETRS89**

Latitude

Longitude

El. High

Nárys nebo detail



**Výškový systém:** Bpv

**Typ určení výšky:** Nivelací

**Typ určení bodu:** GNSS

**Třída přesnosti:** 1

**Splnění TKP:** ANO

**Druh stabilizace:** Neznámý

**Poznámka:** v obvodu uříznuté lampy, původní č.1185 (v r.2021 přečíslován), původní bod č.1124

**Vyhotovil:** SŽG, pracoviště Brno

**Platnost (od – do):** 1. 7. 2020 -

**Transformační klíč:**

**Původ bodu:** G90272K29020

**Traťový úsek:** **1201** Retz (ÖBB) (část) - Kolín (mimo)  
**Definiční úsek:** **N1** žst. Jihlava  
**Číslo bodu:** **2286** km: **198,830** Katastrální území: Jihlava

**Souřadnice JTSK**

Y = 668276,418

X = 1127924,975

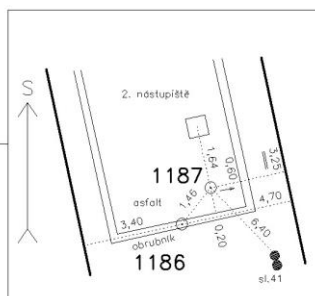
Nadm. výška 497,990

**Souřadnice ETRS89**

Latitude

Longitude

El. High



**Výškový systém:** Bpv

**Typ určení výšky:** Nivelací

**Typ určení bodu:** GNSS

**Třída přesnosti:** 1

**Splnění TKP:** ANO

**Druh stabilizace:** hřeb

**Poznámka:** výška z r.2017, původní č.1186 (v r.2021 přečíslován)

**Vyhotovil:** SŽG, pracoviště Brno

**Platnost (od – do):** 1. 7. 2020 -

**Transformační klíč:**

**Původ bodu:** G90272K29020





## GEODETICKÉ ÚDAJE

Výpis z databáze Železničního bodového pole

Databáze: **szgdb** ----- Umístěná v: szg0000plznt180.d01.uadf.cz : 5432

Pracoviště: **SŽG, pracoviště Brno** - 16. 06. 2022 09:22:47 - Bělehrad, Pavel

**!!! NEŘÍZENÁ KOPIE !!!**

Traťový úsek:	<b>1201</b>	Retz (ÖBB) (část) - Kolín (mimo)
Definiční úsek:	<b>N1</b>	žst. Jihlava
Číslo bodu:	<b>2287</b>	km: <b>198,830</b> Katastrální území: Jihlava

**Souřadnice JTSK**

Y = 668274,993

X = 1127924,640

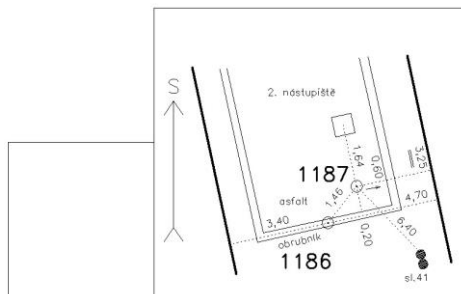
Nadm. výška 497,990

**Souřadnice ETRS89**

Latitude

Longitude

El. High



Výškový systém: Bpv

Typ určení výšky: Nivelací

Typ určení bodu: GNSS

Třída přesnosti: 1

Splnění TKP: ANO

Druh stabilizace: hřeb

Poznámka: výška z r.2017, původní č.1187 (v r.2021 přečíslován), původní bod č.595

Vyhotovil: SŽG, pracoviště Brno

Platnost (od – do): 1. 7. 2020 -

Transformační klíč:

Původ bodu: G90272K29020

Traťový úsek:	<b>1201</b>	Retz (ÖBB) (část) - Kolín (mimo)
Definiční úsek:	<b>N1</b>	žst. Jihlava
Číslo bodu:	<b>2288</b>	km: <b>199,122</b> Katastrální území: Jihlava

**Souřadnice JTSK**

Y = 668274,668

X = 1127630,969

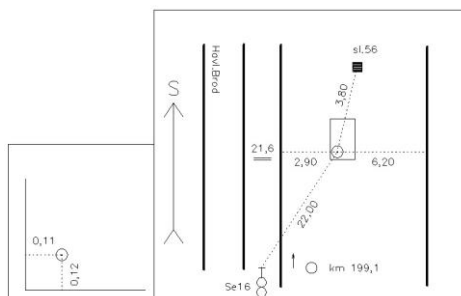
Nadm. výška 498,093

**Souřadnice ETRS89**

Latitude

Longitude

El. High



Výškový systém: Bpv

Typ určení výšky: Nivelací

Typ určení bodu: POL

Třída přesnosti: 1

Splnění TKP: ANO

Druh stabilizace: hřeb

Poznámka: v blízkosti TV č.56, výška ověřena r.2017, původní č.1188 (v r.2021 přečíslován)

Vyhotovil: SŽG, pracoviště Brno

Platnost (od – do): 1. 7. 2020 -

Transformační klíč:

Původ bodu: G90272K29020

# GEODETICKÉ ÚDAJE

Výpis z databáze Železničního bodového pole

Databáze: **szgdb** ----- Umístěná v: szg0000plznt180.d01.uadf.cz : 5432

Pracoviště: **SŽG, pracoviště Brno** - 16. 06. 2022 09:22:47 - Bělehrad, Pavel

!!! NEŘÍZENÁ KOPIE !!!

**Traťový úsek:** **1201** Retz (ÖBB) (část) - Kolín (mimo)  
**Definiční úsek:** **N1** žst. Jihlava  
**Číslo bodu:** **1601** km: **199,300** Katastrální území: Jihlava

**Souřadnice JTSK**

Y = 668319,231

X = 1127459,483

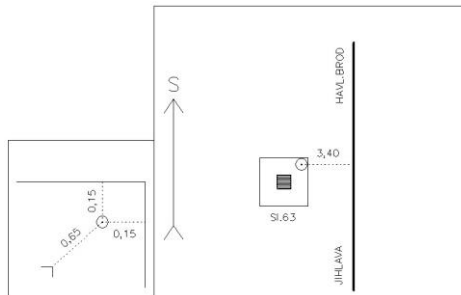
Nadm. výška 498,768

**Souřadnice ETRS89**

Latitude

Longitude

El. High



**Výškový systém:** Bpv  
**Typ určení výšky:** Nivelací  
**Typ určení bodu:** POL  
**Třída přesnosti:** 1  
**Splnění TKP:** ANO  
**Druh stabilizace:** vrtule

**Poznámka:**

**Vyhotovil:** Chládek a Tintěra Havlíčkův Brod, a.s.

**Platnost (od – do):** 30. 11. 2017 -

**Transformační klíč:**

**Původ bodu:** ZBP1201KM198-225\_EX

**Traťový úsek:** **1201** Retz (ÖBB) (část) - Kolín (mimo)  
**Definiční úsek:** **N1** žst. Jihlava  
**Číslo bodu:** **1602** km: **199,427** Katastrální území: Bedřichov u Jihlavy

**Souřadnice JTSK**

Y = 668344,751

X = 1127337,746

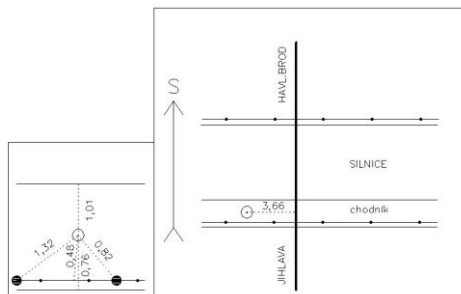
Nadm. výška 507,447

**Souřadnice ETRS89**

Latitude N 49°25'17.74234"

Longitude E 15°35'47.85009"

El. High 553.463



**Výškový systém:** Bpv  
**Typ určení výšky:** Nivelací  
**Typ určení bodu:** GNSS  
**Třída přesnosti:** 1  
**Splnění TKP:** ANO  
**Druh stabilizace:** hřeb

**Poznámka:**

**Vyhotovil:** Chládek a Tintěra Havlíčkův Brod, a.s.

**Platnost (od – do):** 30. 11. 2017 -

**Transformační klíč:** 1201186205

**Původ bodu:** ZBP1201KM198-225\_EX

# GEODETICKÉ ÚDAJE

Výpis z databáze Železničního bodového pole

Databáze: **szgdb** ----- Umístěná v: szg0000plznt180.d01.uadf.cz : 5432

Pracoviště: **SŽG, pracoviště Brno** - 16. 06. 2022 09:22:47 - Bělehrad, Pavel

!!! NEŘÍZENÁ KOPIE !!!

**Traťový úsek:** **1201** Retz (ÖBB) (část) - Kolín (mimo)  
**Definiční úsek:** **28** Jihlava - Dobronín  
**Číslo bodu:** **2290** km: **199,702** Katastrální území: Bedřichov u Jihlavy

**Souřadnice JTSK**

Y = 668382,671

X = 1127064,052

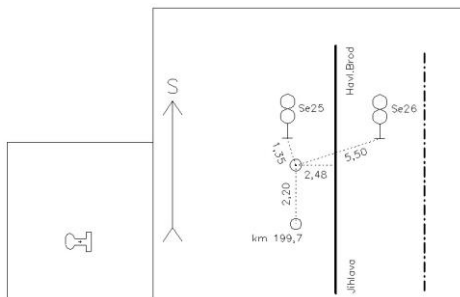
Nadm. výška 503,099

**Souřadnice ETRS89**

Latitude

Longitude

El. High



**Výškový systém:** Bpv

**Typ určení výšky:** Nivelací

**Typ určení bodu:** POL

**Třída přesnosti:** 1

**Splnění TKP:** ANO

**Druh stabilizace:** Neznámý

**Poznámka:** kolejnicová ZZ, původní č. 1190 (v r. 2021 přechíslován)

**Vyhotovil:** Chládek a Tintěra Havlíčkův Brod, a.s.

**Platnost (od – do):** 30. 11. 2017 -

**Transformační klíč:**

**Původ bodu:** ZBP1201KM198-225\_EX



**Traťový úsek:** **1201** Retz (ÖBB) (část) - Kolín (mimo)  
**Definiční úsek:** **28** Jihlava - Dobronín  
**Číslo bodu:** **2527** km: **199,792** Katastrální území: Bedřichov u Jihlavy

**Souřadnice JTSK**

Y = 668388,638

X = 1126975,856

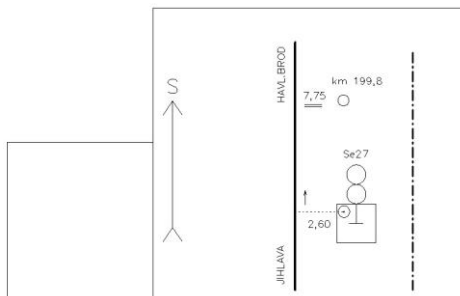
Nadm. výška 504,097

**Souřadnice ETRS89**

Latitude

Longitude

El. High



**Výškový systém:** Bpv

**Typ určení výšky:** Nivelací

**Typ určení bodu:** POL

**Třída přesnosti:** 1

**Splnění TKP:** ANO

**Druh stabilizace:** vrtule

**Poznámka:**

**Vyhotovil:** Chládek a Tintěra Havlíčkův Brod, a.s.

**Platnost (od – do):** 30. 11. 2017 -

**Transformační klíč:**

**Původ bodu:** ZBP1201KM198-225\_EX



## GEODETICKÉ ÚDAJE

Výpis z databáze Železničního bodového pole

Databáze: **szgdb** ----- Umístěná v: szg0000plznt180.d01.uadf.cz : 5432

Pracoviště: **SŽG, pracoviště Brno** - 16. 06. 2022 09:22:47 - Bělehrad, Pavel

**!!! NEŘÍZENÁ KOPIE !!!**

<i>Traťový úsek:</i>	<b>1201</b>	Retz (ÖBB) (část) - Kolín (mimo)
<i>Definiční úsek:</i>	<b>28</b>	Jihlava - Dobronín
<i>Číslo bodu:</i>	<b>2291</b>	km: <b>200,026</b> Katastrální území: Bedřichov u Jihlavy

**Souřadnice JTSK**

Y = 668416,665

X = 1126749,822

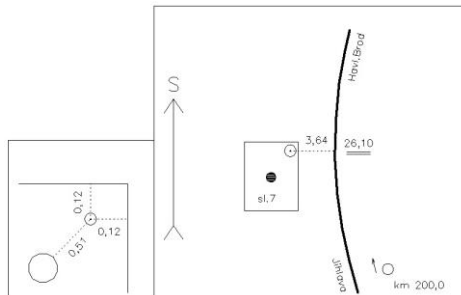
Nadm. výška 505,953

**Souřadnice ETRS89**

Latitude

Longitude

El. High



*Výškový systém:* Bpv  
*Typ určení výšky:* Nivelací  
*Typ určení bodu:* POL  
*Třída přesnosti:* 1  
*Splnění TKP:* ANO  
*Druh stabilizace:* hřeb

*Poznámka:* původní č.1191 (v r.2021 přechíslován)

*Vyhotovil:* Chládek a Tintěra Havlíčkův Brod, a.s.

*Platnost (od – do):* 30. 11. 2017 -

*Transformační klíč:*

*Původ bodu:* ZBP1201KM198-225\_EX

<i>Traťový úsek:</i>	<b>1201</b>	Retz (ÖBB) (část) - Kolín (mimo)
<i>Definiční úsek:</i>	<b>28</b>	Jihlava - Dobronín
<i>Číslo bodu:</i>	<b>1603</b>	km: <b>200,226</b> Katastrální území: Bedřichov u Jihlavy

**Souřadnice JTSK**

Y = 668371,418

X = 1126547,040

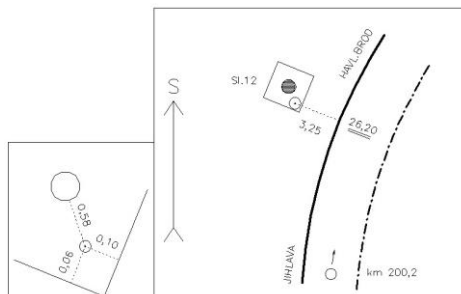
Nadm. výška 507,860

**Souřadnice ETRS89**

Latitude

Longitude

El. High



*Výškový systém:* Bpv  
*Typ určení výšky:* Nivelací  
*Typ určení bodu:* POL  
*Třída přesnosti:* 1  
*Splnění TKP:* ANO  
*Druh stabilizace:* hřeb

*Poznámka:*

*Vyhotovil:* Chládek a Tintěra Havlíčkův Brod, a.s.

*Platnost (od – do):* 30. 11. 2017 -

*Transformační klíč:*

*Původ bodu:* ZBP1201KM198-225\_EX



# GEODETICKÉ ÚDAJE

Výpis z databáze Železničního bodového pole

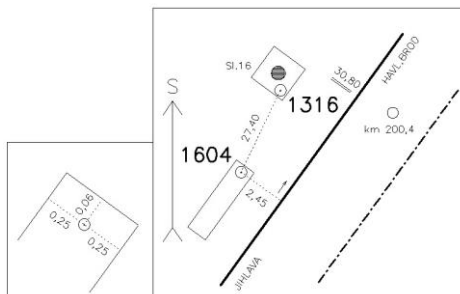
Databáze: **szgdb** ----- Umístěná v: szg0000plznt180.d01.uadf.cz : 5432

Pracoviště: **SŽG, pracoviště Brno** - 16. 06. 2022 09:22:47 - Bělehrad, Pavel

!!! NEŘÍZENÁ KOPIE !!!

**Traťový úsek:** **1201** Retz (ÖBB) (část) - Kolín (mimo)  
**Definiční úsek:** **28** Jihlava - Dobronín  
**Číslo bodu:** **1604** km: **200,369** Katastrální území: Bedřichov u Jihlavy

**Souřadnice JTSK**  
Y = 668299,308  
X = 1126421,394  
Nadm. výška 508,344  
**Souřadnice ETRS89**  
Latitude N 49°25'47.3666"  
Longitude E 15°35'44.59575"  
El. High 554.330



**Výškový systém:** Bpv  
**Typ určení výšky:** Nivelací  
**Typ určení bodu:** GNSS  
**Třída přesnosti:** 1  
**Splnění TKP:** ANO  
**Druh stabilizace:** hřeb

**Poznámka:**

**Vyhotovil:** Chládek a Tintěra Havlíčkův Brod, a.s.

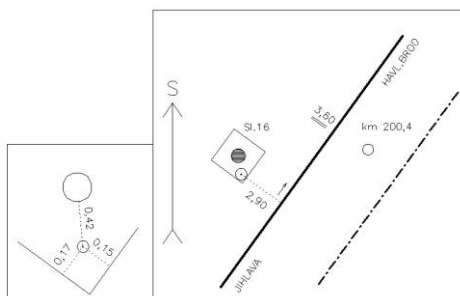
**Platnost (od – do):** 30. 11. 2017 -

**Transformační klíč:** 1201186205

**Původ bodu:** ZBP1201KM198-225\_EX

**Traťový úsek:** **1201** Retz (ÖBB) (část) - Kolín (mimo)  
**Definiční úsek:** **28** Jihlava - Dobronín  
**Číslo bodu:** **1316** km: **200,396** Katastrální území: Bedřichov u Jihlavy

**Souřadnice JTSK**  
Y = 668283,370  
X = 1126399,116  
Nadm. výška 507,974  
**Souřadnice ETRS89**  
Latitude  
Longitude  
El. High



**Výškový systém:** Bpv  
**Typ určení výšky:** Nivelací  
**Typ určení bodu:** POL  
**Třída přesnosti:** 1  
**Splnění TKP:** ANO  
**Druh stabilizace:** hřeb

**Poznámka:**

**Vyhotovil:** Chládek a Tintěra Havlíčkův Brod, a.s.

**Platnost (od – do):** 30. 11. 2017 -

**Transformační klíč:**

**Původ bodu:** ZBP1201KM198-225\_EX

## GEODETICKÉ ÚDAJE

Výpis z databáze Železničního bodového pole

Databáze: **szgdb** ----- Umístěná v: szg0000plznt180.d01.uadf.cz : 5432

Pracoviště: **SŽG, pracoviště Brno** - 16. 06. 2022 09:22:47 - Bělehrad, Pavel

**!!! NEŘÍZENÁ KOPIE !!!**

Traťový úsek:	<b>1201</b>	Retz (ÖBB) (část) - Kolín (mimo)
Definiční úsek:	<b>28</b>	Jihlava - Dobronín
Číslo bodu:	<b>1605</b>	km: <b>200,590</b> Katastrální území: Bedřichov u Jihlavy

**Souřadnice JTSK**

Y = 668167,724

X = 1126249,022

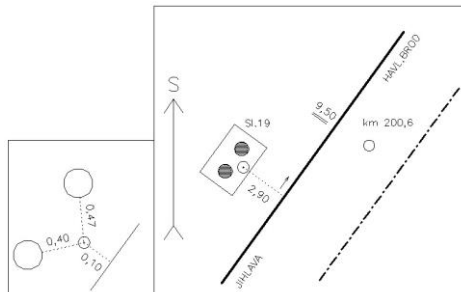
Nadm. výška 507,133

**Souřadnice ETRS89**

Latitude

Longitude

El. High



Výškový systém: Bpv

Typ určení výšky: Nivelací

Typ určení bodu: POL

Třída přesnosti: 1

Splnění TKP: ANO

Druh stabilizace: hřeb

Poznámka:

Vyhotovil: Chládek a Tintěra Havlíčkův Brod, a.s.

Platnost (od – do): 30. 11. 2017 -

Transformační klíč:

Původ bodu: ZBP1201KM198-225\_EX

Traťový úsek:	<b>1201</b>	Retz (ÖBB) (část) - Kolín (mimo)
Definiční úsek:	<b>28</b>	Jihlava - Dobronín
Číslo bodu:	<b>2294</b>	km: <b>200,634</b> Katastrální území: Bedřichov u Jihlavy

**Souřadnice JTSK**

Y = 668132,759

X = 1126221,986

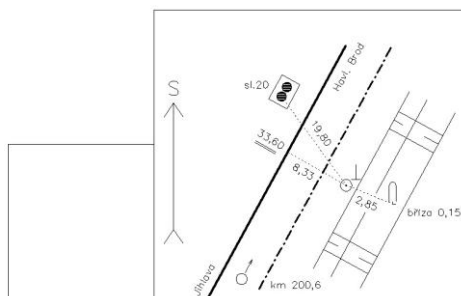
Nadm. výška 506,679

**Souřadnice ETRS89**

Latitude

Longitude

El. High



Výškový systém: Bpv

Typ určení výšky: Nivelací

Typ určení bodu: POL

Třída přesnosti: 1

Splnění TKP: ANO

Druh stabilizace: M2

Poznámka:

stabilizace opravena r.2016 (původně závrtný znak), původní č.1194 (v r.2021 přečíslován)

Vyhotovil: Chládek a Tintěra Havlíčkův Brod, a.s.

Platnost (od – do): 30. 11. 2017 -

Transformační klíč:

Původ bodu: ZBP1201KM198-225\_EX

# GEODETICKÉ ÚDAJE

Výpis z databáze Železničního bodového pole

Databáze: **szgdb** ----- Umístěná v: szg0000plznt180.d01.uadf.cz : 5432

Pracoviště: **SŽG, pracoviště Brno** - 16. 06. 2022 09:22:47 - Bělehrad, Pavel

**!!! NEŘÍZENÁ KOPIE !!!**

**Traťový úsek:** **1201** Retz (ÖBB) (část) - Kolín (mimo)  
**Definiční úsek:** **28** Jihlava - Dobronín  
**Číslo bodu:** **2295** km: **200,714** Katastrální území: Bedřichov u Jihlavy

**Souřadnice JTSK**

Y = 668078,103

X = 1126157,262

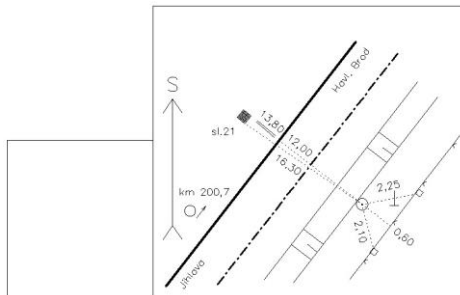
Nadm. výška 507,050

**Souřadnice ETRS89**

Latitude

Longitude

El. High



**Výškový systém:** Bpv

**Typ určení výšky:** Nivelací

**Typ určení bodu:** POL

**Třída přesnosti:** 1

**Splnění TKP:** ANO

**Druh stabilizace:** M2

**Poznámka:** původní č.1195 (v r.2021 přečíslován), původní bod č.600

**Vyhotovil:** Chládek a Tintěra Havlíčkův Brod, a.s.

**Platnost (od – do):** 30. 11. 2017 -

**Transformační klíč:**

**Původ bodu:** ZBP1201KM198-225\_EX

**Traťový úsek:** **1201** Retz (ÖBB) (část) - Kolín (mimo)  
**Definiční úsek:** **28** Jihlava - Dobronín  
**Číslo bodu:** **2296** km: **200,919** Katastrální území: Bedřichov u Jihlavy

**Souřadnice JTSK**

Y = 667964,518

X = 1125985,704

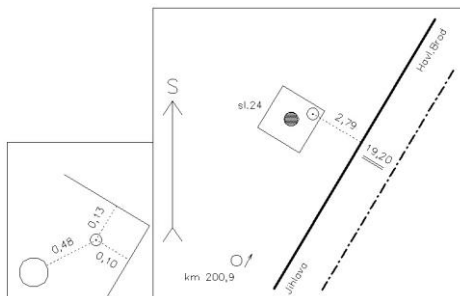
Nadm. výška 503,863

**Souřadnice ETRS89**

Latitude

Longitude

El. High



**Výškový systém:** Bpv

**Typ určení výšky:** Nivelací

**Typ určení bodu:** POL

**Třída přesnosti:** 1

**Splnění TKP:** ANO

**Druh stabilizace:** hřeb

**Poznámka:** původní č.1196 (v r.2021 přečíslován)

**Vyhotovil:** Chládek a Tintěra Havlíčkův Brod, a.s.

**Platnost (od – do):** 30. 11. 2017 -

**Transformační klíč:**

**Původ bodu:** ZBP1201KM198-225\_EX





## GEODETICKÉ ÚDAJE

Výpis z databáze Železničního bodového pole

Databáze: **szgdb** ----- Umístěná v: szg0000plznt180.d01.uadf.cz : 5432

Pracoviště: **SŽG, pracoviště Brno** - 16. 06. 2022 09:22:47 - Bělehrad, Pavel

**!!! NEŘÍZENÁ KOPIE !!!**

Traťový úsek:	<b>1201</b>	Retz (ÖBB) (část) - Kolín (mimo)
Definiční úsek:	<b>28</b>	Jihlava - Dobronín
Číslo bodu:	<b>2298</b>	km: <b>201,600</b> Katastrální území: Pávov

**Souřadnice JTSK**

Y = 667548,369

X = 1125446,132

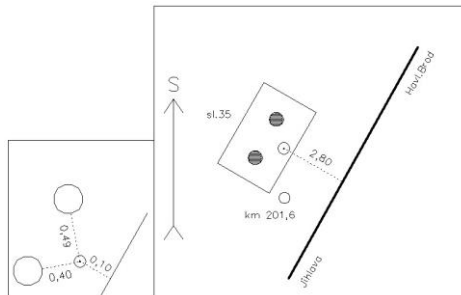
Nadm. výška 497,411

**Souřadnice ETRS89**

Latitude

Longitude

El. High



Výškový systém: Bpv

Typ určení výšky: Nivelací

Typ určení bodu: POL

Třída přesnosti: 1

Splnění TKP: ANO

Druh stabilizace: hřeb

Poznámka: původní č.1198 (v r.2021 přečíslován), původní bod č.602

Vyhotovil: Chládek a Tintěra Havlíčkův Brod, a.s.

Platnost (od – do): 30. 11. 2017 -

Transformační klíč:

Původ bodu: ZBP1201KM198-225\_EX

Traťový úsek:	<b>1201</b>	Retz (ÖBB) (část) - Kolín (mimo)
Definiční úsek:	<b>28</b>	Jihlava - Dobronín
Číslo bodu:	<b>1606</b>	km: <b>201,806</b> Katastrální území: Pávov

**Souřadnice JTSK**

Y = 667422,640

X = 1125283,319

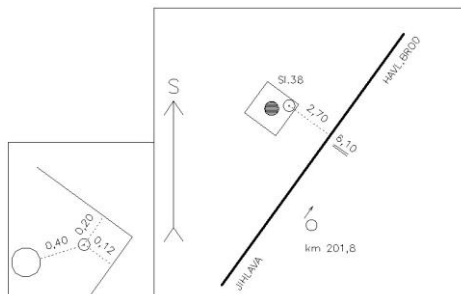
Nadm. výška 496,490

**Souřadnice ETRS89**

Latitude

Longitude

El. High



Výškový systém: Bpv

Typ určení výšky: Nivelací

Typ určení bodu: POL

Třída přesnosti: 1

Splnění TKP: ANO

Druh stabilizace: hřeb

Poznámka: původní bod č.1318

Vyhotovil: Chládek a Tintěra Havlíčkův Brod, a.s.

Platnost (od – do): 30. 11. 2017 -

Transformační klíč:

Původ bodu: ZBP1201KM198-225\_EX

## GEODETICKÉ ÚDAJE

Výpis z databáze Železničního bodového pole

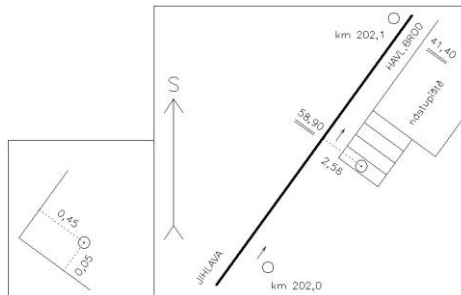
Databáze: **szgdb** ----- Umístěná v: szg0000plznt180.d01.uadf.cz : 5432

Pracoviště: **SŽG, pracoviště Brno** - 16. 06. 2022 09:22:47 - Bělehrad, Pavel

**!!! NEŘÍZENÁ KOPIE !!!**

Traťový úsek:	<b>1201</b>	Retz (ÖBB) (část) - Kolín (mimo)
Definiční úsek:	<b>28</b>	Jihlava - Dobronín
Číslo bodu:	<b>1607</b>	km: <b>202,059</b> Katastrální území: Pávov

<b>Souřadnice</b>	<b>JTSK</b>
Y =	667263,984
X =	1125086,202
Nadm. výška	495,133
<b>Souřadnice</b>	<b>ETRS89</b>
Latitude	N 49°26'34.3194"
Longitude	E 15°36'27.60955"
El. High	541.100

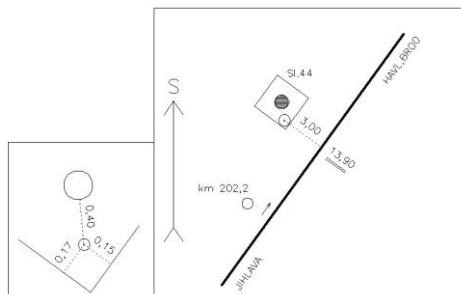


Výškový systém:	Bpv
Typ určení výšky:	Nivelací
Typ určení bodu:	GNSS
Třída přesnosti:	1
Splnění TKP:	ANO
Druh stabilizace:	hřeb

Poznámka:	OTZ, dolní stupeň schodiště na začátku nástupiště
Vyhotovil:	Chládek a Tintěra Havlíčkův Brod, a.s.
Platnost (od – do):	30. 11. 2017 -
Transformační klíč:	1201186205
Původ bodu:	ZBP1201KM198-225_EX

Traťový úsek:	<b>1201</b>	Retz (ÖBB) (část) - Kolín (mimo)
Definiční úsek:	<b>28</b>	Jihlava - Dobronín
Číslo bodu:	<b>1319</b>	km: <b>202,214</b> Katastrální území: Pávov

<b>Souřadnice</b>	<b>JTSK</b>
Y =	667173,276
X =	1124959,699
Nadm. výška	494,153
<b>Souřadnice</b>	<b>ETRS89</b>
Latitude	N 49°26'38.739"
Longitude	E 15°36'31.3225"
El. High	540.050



Výškový systém:	Bpv
Typ určení výšky:	Nivelací
Typ určení bodu:	GNSS
Třída přesnosti:	1
Splnění TKP:	ANO
Druh stabilizace:	hřeb

Poznámka:	Chládek a Tintěra Havlíčkův Brod, a.s.
Vyhotovil:	Chládek a Tintěra Havlíčkův Brod, a.s.
Platnost (od – do):	30. 11. 2017 -
Transformační klíč:	1201186205
Původ bodu:	ZBP1201KM198-225_EX

## GEODETICKÉ ÚDAJE

Výpis z databáze Železničního bodového pole

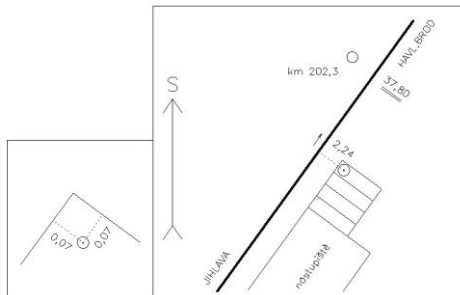
Databáze: **szgdb** ----- Umístěná v: szg0000plznt180.d01.uadf.cz : 5432

Pracoviště: **SŽG, pracoviště Brno** - 16. 06. 2022 09:22:47 - Bělehrad, Pavel

**!!! NEŘÍZENÁ KOPIE !!!**

Traťový úsek:	<b>1201</b>	Retz (ÖBB) (část) - Kolín (mimo)
Definiční úsek:	<b>28</b>	Jihlava - Dobronín
Číslo bodu:	<b>1608</b>	km: <b>202,262</b> Katastrální území: Pávov

<b>Souřadnice</b>	<b>JTSK</b>
Y =	667139,952
X =	1124926,377
Nadm. výška	494,255
<b>Souřadnice</b>	<b>ETRS89</b>
Latitude	N 49°26'39.94"
Longitude	E 15°36'32.76525"
El. High	540.175

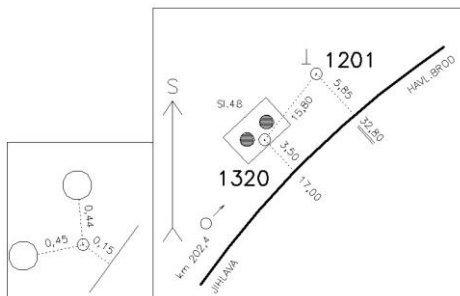


Výškový systém: Bpv  
 Typ určení výšky: Nivelací  
 Typ určení bodu: GNSS  
 Třída přesnosti: 1  
 Splnění TKP: ANO  
 Druh stabilizace: hřeb

Poznámka: dolní stupeň schodiště na konci nástupiště  
 Vyhotoval: Chládek a Tintěra Havlíčkův Brod, a.s.  
 Platnost (od – do): 30. 11. 2017 -  
 Transformační klíč: 1201186205  
 Původ bodu: ZBP1201KM198-225\_EX

Traťový úsek:	<b>1201</b>	Retz (ÖBB) (část) - Kolín (mimo)
Definiční úsek:	<b>28</b>	Jihlava - Dobronín
Číslo bodu:	<b>1320</b>	km: <b>202,417</b> Katastrální území: Pávov

<b>Souřadnice</b>	<b>JTSK</b>
Y =	667036,480
X =	1124809,770
Nadm. výška	493,112
<b>Souřadnice</b>	<b>ETRS89</b>
Latitude	
Longitude	
El. High	



Výškový systém: Bpv  
 Typ určení výšky: Nivelací  
 Typ určení bodu: POL  
 Třída přesnosti: 1  
 Splnění TKP: ANO  
 Druh stabilizace: hřeb

Poznámka:  
 Vyhotoval: Chládek a Tintěra Havlíčkův Brod, a.s.  
 Platnost (od – do): 30. 11. 2017 -  
 Transformační klíč:  
 Původ bodu: ZBP1201KM198-225\_EX

## GEODETICKÉ ÚDAJE

Výpis z databáze Železničního bodového pole

Databáze: **szgdb** ----- Umístěná v: szg0000plznt180.d01.uadf.cz : 5432

Pracoviště: **SŽG, pracoviště Brno** - 16. 06. 2022 09:22:47 - Bělehrad, Pavel

**!!! NEŘÍZENÁ KOPIE !!!**

Traťový úsek:	<b>1201</b>	Retz (ÖBB) (část) - Kolín (mimo)
Definiční úsek:	<b>28</b>	Jihlava - Dobronín
Číslo bodu:	<b>2301</b>	km: <b>202,433</b> Katastrální území: Pávov

**Souřadnice JTSK**

Y = 667026,298

X = 1124797,658

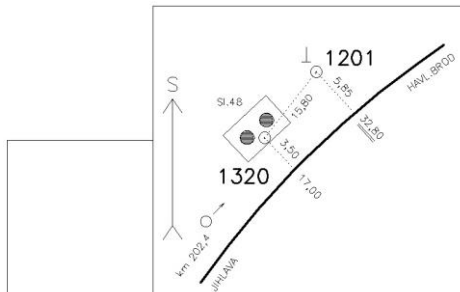
Nadm. výška 493,609

**Souřadnice ETRS89**

Latitude

Longitude

El. High



Výškový systém: Bpv

Typ určení výšky: Nivelací

Typ určení bodu: POL

Třída přesnosti: 1

Splnění TKP: ANO

Druh stabilizace: M2

Poznámka: původní č. 1201 (v r. 2021 přečíslován), původní bod č. 604

Vyhotovil: Chládek a Tintěra Havlíčkův Brod, a.s.

Platnost (od – do): 30. 11. 2017 -

Transformační klíč:

Původ bodu: ZBP1201KM198-225\_EX

Traťový úsek:	<b>1201</b>	Retz (ÖBB) (část) - Kolín (mimo)
Definiční úsek:	<b>28</b>	Jihlava - Dobronín
Číslo bodu:	<b>2302</b>	km: <b>202,671</b> Katastrální území: Pávov

**Souřadnice JTSK**

Y = 666827,043

X = 1124665,890

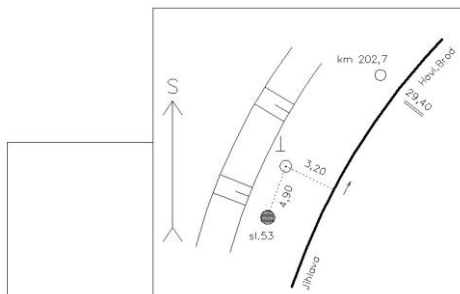
Nadm. výška 491,512

**Souřadnice ETRS89**

Latitude

Longitude

El. High



Výškový systém: Bpv

Typ určení výšky: Nivelací

Typ určení bodu: POL

Třída přesnosti: 1

Splnění TKP: ANO

Druh stabilizace: M2

Poznámka: stabilizace opravena r. 2016, původní č. 1202 (v r. 2021 přečíslován), původní bod č. 605

Vyhotovil: Chládek a Tintěra Havlíčkův Brod, a.s.

Platnost (od – do): 30. 11. 2017 -

Transformační klíč:

Původ bodu: ZBP1201KM198-225\_EX



## GEODETICKÉ ÚDAJE

Výpis z databáze Železničního bodového pole

Databáze: **szgdb** ----- Umístěná v: szg0000plznt180.d01.uadf.cz : 5432

Pracoviště: **SŽG, pracoviště Brno** - 16. 06. 2022 09:22:47 - Bělehrad, Pavel

**!!! NEŘÍZENÁ KOPIE !!!**

Traťový úsek:	<b>1201</b>	Retz (ÖBB) (část) - Kolín (mimo)
Definiční úsek:	<b>28</b>	Jihlava - Dobronín
Číslo bodu:	<b>1609</b>	km: <b>202,851</b> Katastrální území: Pávov

**Souřadnice JTSK**

Y = 666663,344

X = 1124590,826

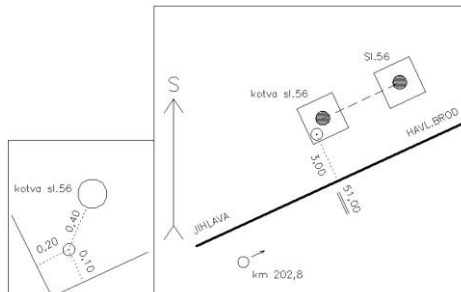
Nadm. výška 490,502

**Souřadnice ETRS89**

Latitude

Longitude

El. High



Výškový systém: Bpv  
 Typ určení výšky: Nivelací  
 Typ určení bodu: POL  
 Třída přesnosti: 1  
 Splnění TKP: ANO  
 Druh stabilizace: hřeb

Poznámka:

Vyhotovil: Chládek a Tintěra Havlíčkův Brod, a.s.

Platnost (od – do): 30. 11. 2017 -

Transformační klíč:

Původ bodu: ZBP1201KM198-225\_EX

Traťový úsek:	<b>1201</b>	Retz (ÖBB) (část) - Kolín (mimo)
Definiční úsek:	<b>28</b>	Jihlava - Dobronín
Číslo bodu:	<b>1321</b>	km: <b>203,013</b> Katastrální území: Pávov

**Souřadnice JTSK**

Y = 666516,801

X = 1124521,509

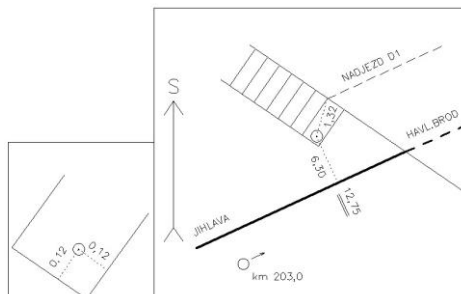
Nadm. výška 490,764

**Souřadnice ETRS89**

Latitude

Longitude

El. High



Výškový systém: Bpv  
 Typ určení výšky: Nivelací  
 Typ určení bodu: POL  
 Třída přesnosti: 1  
 Splnění TKP: ANO  
 Druh stabilizace: hřeb

Poznámka:

Vyhotovil: Chládek a Tintěra Havlíčkův Brod, a.s.

Platnost (od – do): 30. 11. 2017 -

Transformační klíč:

Původ bodu: ZBP1201KM198-225\_EX

## GEODETICKÉ ÚDAJE

Výpis z databáze Železničního bodového pole

Databáze: **szgdb** ----- Umístěná v: szg0000plznt180.d01.uadf.cz : 5432

Pracoviště: **SŽG, pracoviště Brno** - 16. 06. 2022 09:22:47 - Bělehrad, Pavel

**!!! NEŘÍZENÁ KOPIE !!!**

Traťový úsek:	<b>1201</b>	Retz (ÖBB) (část) - Kolín (mimo)
Definiční úsek:	<b>28</b>	Jihlava - Dobronín
Číslo bodu:	<b>1610</b>	km: <b>203,137</b> Katastrální území: Pávov

### Souřadnice JTSK

Y = 666402,223

X = 1124474,959

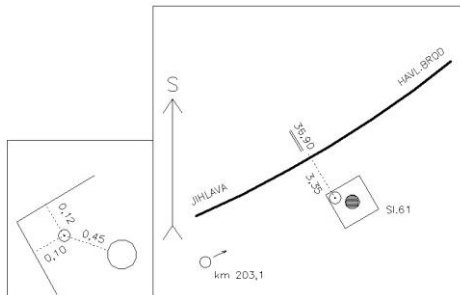
Nadm. výška 489,162

### Souřadnice ETRS89

Latitude

Longitude

El. High



Výškový systém: Bpv  
 Typ určení výšky: Nivelací  
 Typ určení bodu: POL  
 Třída přesnosti: 1  
 Splnění TKP: ANO  
 Druh stabilizace: hřeb

### Poznámka:

Vyhotovil: Chládek a Tintěra Havlíčkův Brod, a.s.

Platnost (od – do): 30. 11. 2017 -

Transformační klíč:

Původ bodu: ZBP1201KM198-225\_EX

Traťový úsek:	<b>1201</b>	Retz (ÖBB) (část) - Kolín (mimo)
Definiční úsek:	<b>28</b>	Jihlava - Dobronín
Číslo bodu:	<b>2304</b>	km: <b>203,284</b> Katastrální území: Pávov

### Souřadnice JTSK

Y = 666287,520

X = 1124377,982

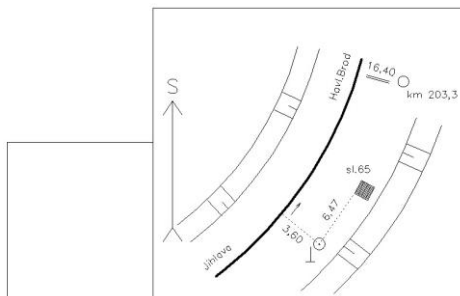
Nadm. výška 488,232

### Souřadnice ETRS89

Latitude

Longitude

El. High



Výškový systém: Bpv  
 Typ určení výšky: Nivelací  
 Typ určení bodu: POL  
 Třída přesnosti: 1  
 Splnění TKP: ANO  
 Druh stabilizace: M2

Poznámka: původní č. 1204 (v r. 2021 přečíslován), původní bod č. 608

Vyhotovil: Chládek a Tintěra Havlíčkův Brod, a.s.

Platnost (od – do): 30. 11. 2017 -

Transformační klíč:

Původ bodu: ZBP1201KM198-225\_EX

## GEODETICKÉ ÚDAJE

Výpis z databáze Železničního bodového pole

Databáze: **szgdb** ----- Umístěná v: szg0000plznt180.d01.uadf.cz : 5432

Pracoviště: **SZG, pracoviště Brno** - 16. 06. 2022 09:22:47 - Bělehrad, Pavel

**!!! NEŘÍZENÁ KOPIE !!!**

<i>Traťový úsek:</i>	<b>1201</b>	Retz (ÖBB) (část) - Kolín (mimo)
<i>Definiční úsek:</i>	<b>28</b>	Jihlava - Dobronín
<i>Číslo bodu:</i>	<b>2305</b>	km: <b>203,478</b> Katastrální území: Střítež u Jihlavy

**Souřadnice JTSK**

Y = 666184,008

X = 1124211,574

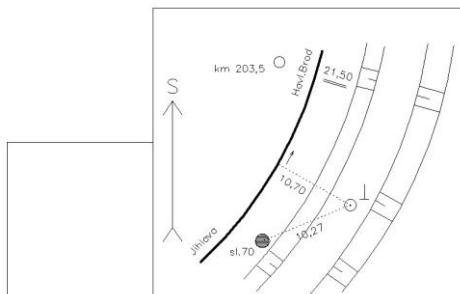
Nadm. výška 488,403

**Souřadnice ETRS89**

Latitude

Longitude

El. High



*Výškový systém:* Bpv

*Typ určení výšky:* Nivelací

*Typ určení bodu:* POL

*Třída přesnosti:* 1

*Splnění TKP:* ANO

*Druh stabilizace:* M2

*Poznámka:* původní č.1205 (v r.2021 přečíslován), původní bod č.609

*Vyhotovil:* Chládek a Tintěra Havlíčkův Brod, a.s.

*Platnost (od – do):* 30. 11. 2017 -

*Transformační klíč:*

*Původ bodu:* ZBP1201KM198-225\_EX

<i>Traťový úsek:</i>	<b>1201</b>	Retz (ÖBB) (část) - Kolín (mimo)
<i>Definiční úsek:</i>	<b>28</b>	Jihlava - Dobronín
<i>Číslo bodu:</i>	<b>1611</b>	km: <b>203,750</b> Katastrální území: Střítež u Jihlavy

**Souřadnice JTSK**

Y = 666158,049

X = 1123942,407

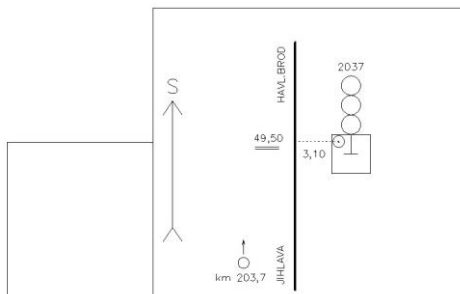
Nadm. výška 486,784

**Souřadnice ETRS89**

Latitude N 49°27'15.39247"

Longitude E 15°37'15.2729"

El. High 532.700



*Výškový systém:* Bpv

*Typ určení výšky:* Nivelací

*Typ určení bodu:* GNSS

*Třída přesnosti:* 1

*Splnění TKP:* ANO

*Druh stabilizace:* hřeb

*Poznámka:*

*Vyhotovil:* Chládek a Tintěra Havlíčkův Brod, a.s.

*Platnost (od – do):* 30. 11. 2017 -

*Transformační klíč:* 1201186205

*Původ bodu:* ZBP1201KM198-225\_EX

## GEODETICKÉ ÚDAJE

Výpis z databáze Železničního bodového pole

Databáze: **szgdb** ----- Umístěná v: szg0000plznt180.d01.uadf.cz : 5432

Pracoviště: **SŽG, pracoviště Brno** - 16. 06. 2022 09:22:47 - Bělehrad, Pavel

**!!! NEŘÍZENÁ KOPIE !!!**

*Traťový úsek:* **1201** Retz (ÖBB) (část) - Kolín (mimo)

*Definiční úsek:* **28** Jihlava - Dobronín

*Číslo bodu:* **2307** km: **203,926** Katastrální území: Střítež u Jihlavy

**Souřadnice JTSK**

*Y =* 666154,711

*X =* 1123763,702

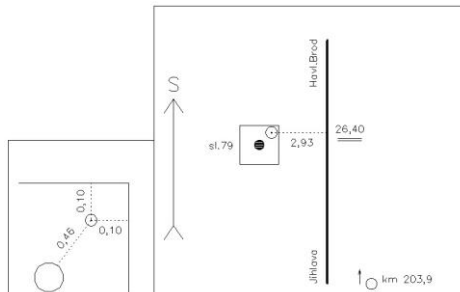
*Nadm. výška* 486,436

**Souřadnice ETRS89**

*Latitude* N 49°27'21.14843"

*Longitude* E 15°37'14.36817"

*El. High* 532.330



*Výškový systém:* Bpv

*Typ určení výšky:* Nivelací

*Typ určení bodu:* GNSS

*Třída přesnosti:* 1

*Splnění TKP:* ANO

*Druh stabilizace:* hřeb

*Poznámka:* původní č.1207 (v r.2021 přečíslován)

*Vyhotovil:* Chládek a Tintěra Havlíčkův Brod, a.s.

*Platnost (od – do):* 30. 11. 2017 -

*Transformační klíč:* 1201186205

*Původ bodu:* ZBP1201KM198-225\_EX