BRNĚNSKÝ PORTÁL - ROZVINUTÝ POHLED

63,290.500 km

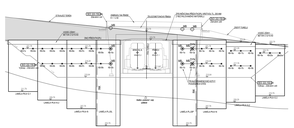

MONITORING STAVEBNÍ JÁMY A KONSTRUKCE TUNELU - PROFIL "A"

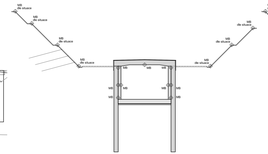

MONITORING STAVEBNÍ JÁMY A KONSTRUKCE TUNELU - PROFIL "B"

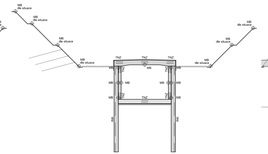

PŘEROVSKÝ PORTÁL - ROZVINUTÝ POHLED

64,029.000 km

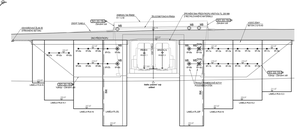

SITUACE SO 22-19-90 NĚMČICKÝ TUNEL

dl. 744 m

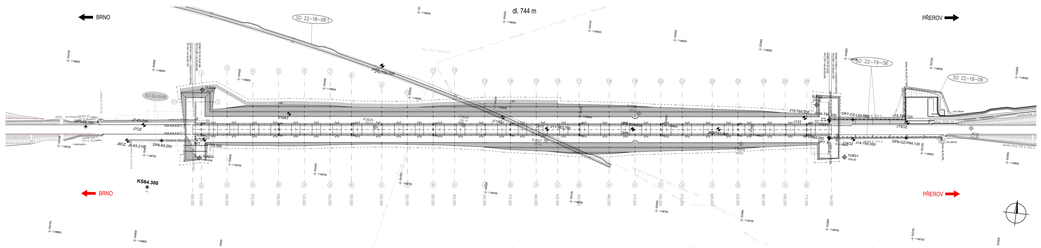

LEGENDA - POHLEDY NA PORTÁLY :

- MĚŘICÍ BOD
- ZYMANOMĚR
- MALIGNOMĚR

LEGENDA - PROFIL "A" A "B" :

- MĚŘICÍ BOD
- TAŽOMĚR
- MALIGNOMĚR

LEGENDA - NĚMČICKÝ TUNEL SITUACE :

- MĚŘICÍ BOD
- TAŽOMĚR
- MALIGNOMĚR
- ZYMANOMĚR
- DVOJPŘEZVNOPU

LEGENDA - PRŮZKUMNÉ A MONITOROVACÍ VRTY :

- SONDA VRTANÁ
- HYDROGEOLOGICKÁ SONDA VRTANÁ SONDA STATICKÉ PENETRACE
- SONDA VRTANÁ PRESIOMETRICKÁ
- ARCHIVNÍ SONDA STATICKÉ PENETRACE
- ARCHIVNÍ SONDA DYNAMICKÉ PENETRACE
- ARCHIVNÍ SONDA VRTANÁ
- HYDROGEOLOGICKÝ VRT

Výškový systém Bpv
Souřadnicový systém S-JTSK

Investor: Jihomoravský kraj, Žerotínovo nám. 449/3, 601 82 Brno

Místopředseda zlepšení Jihomoravského kraje, Ing. Radim Jelínek

Hlavní inženýr projektu: Ing. Tomáš Kovařík

Koordinační ustanovení: Ing. Tomáš Kovařík

Stupeň: DÚR

Datum: 01.12.2022

Zodpovědný projektant: Ing. Tomáš Kovařík

Ing. Tomáš Kovařík

Ing. Tomáš Kovařík