Paré:

Podpis: Datum:

Revize:	Datum:	Popis:	Kontroloval:
001	29.11.2021	Dokumentace DSP po připomínkách	Ing. Marta Součková

Stavebník / investor:	**Správa železnic, státní organizace**
Adresa:	Dlážděná 1003/7, 110 00 Praha 1
Zástupce investora:	Stavební správa západ
Adresa:	Sokolovská 278/1955, 190 00 Praha 9

Zhotovitel díla:	**Společnost „SP + SEU + Mott_NemaŠe_DÚR, DSP“, správce SUDOP PRAHA a.s.**
Adresa:	Olšanská 1a, 130 00 Praha 3
Kontakt:	T: +420 267 094 111 E: praha@sudop.cz
Zhotovitel části / objektu:	**SUDOP PRAHA a.s.**
Adresa:	Olšanská 1a, 130 00 Praha 3
Kontakt:	T: +420 267 094 111 E: praha@sudop.cz
Hlavní projektant (HIP):	Ing. Miloš Krameš
Specialista:	Ing. Marta Součková

Název stavby / akce:	**MODERNIZACE TRATI NEMANICE I - ŠEVĚTÍN, ČÁST B**		Označení (S-kód): **S631500294** Zakázka: **20-185.201**
Název části:	Dokladová část		Označení části: **E.1.1**
Název objektu:	**Další doklady o jednání s dotčenými orgány a účastníky jednání**		Číslo objektu / komplexu:
Název přílohy: Název dílčí části přílohy:			Číslo přílohy:
Odpovědný projektant: Ing. Marta Součková	Zpracovatel přílohy: Ing. Marta Součková	Měřítko: Formáty:	Stupeň dokumentace: DSP
Kraj: Jihočeský	Katastrální území: viz textová část	TUDU: viz textová část	Smluvní datum zpracování: 09/2021

S-kód:	Stupeň dokumentace:	Část:	Objekt:	Podobjekt:	Příloha:	Revize:
S631500294	_DSPX	_E101X	_XXXXXXXX	_XX	_X_XXX	_001

DOKUMENT LZE UŽÍVAT POUZE VE SMYSLU PŘÍSLUŠNÉ SMLOUVY O DÍLO. ŽÁDNÁ JEHO ČÁST NEMŮŽE BÝT DLE ZÁKONA č.121/2000 Sb. KOPÍROVÁNA NEBO JINÝM ZPŮSOBEM ROZŠIŘOVÁNA BEZ SOUHLASU SUDOP PRAHA a.s.

E.1.1 Dotčené orgány a organizace

č.	název / adresa	datum	č.j. / nabytí PM	typ stanoviska
1.	**KrÚ Jihočeského kraje odbor dopravy a silničního hospodářství** U Zimního stadionu 1952/2 370 76 České Budějovice	01.03.2023 13.06.2024	KUJCK 29180/2023 KUJCK 73568/2024	VPS souhlas podle §15 SZ
2.	**KrÚ Jihočeského kraje odbor odbor životního prostředí, zemědělství a lesnictví** U Zimního stadionu 1952/2 370 76 České Budějovice	28.02.2023	20609/2023	celkové stanovisko
3.	**KrÚ Jihočeského kraje odbor odbor životního prostředí, zemědělství a lesnictví** U Zimního stadionu 1952/2 370 76 České Budějovice	28.03.2023 31.03.2023	KUJCK 41540/2023 PM 17.4.2023 KUJCK 42987/2023 PM 19.4.2023	§ 56 výjimka § 56 výjimka oprava
4.	**KrÚ Jihočeského kraje odbor odbor životního prostředí, zemědělství a lesnictví** U Zimního stadionu 1952/2 370 76 České Budějovice	24.02.2023	KUJCK 26913/2023	stanovisko § 45i
5.	**KrÚ Jihočeského kraje odbor odbor životního prostředí, zemědělství a lesnictví** U Zimního stadionu 1952/2 370 76 České Budějovice	27.07.2023 07.03.2024	KUJCK 95176/2023 KUJCK 33163/2024	stavba v ochranném pásmu lesa souhlas PUPFL
6.	**KrÚ Jihočeského kraje odbor odbor životního prostředí, zemědělství a lesnictví** U Zimního stadionu 1952/2 370 76 České Budějovice	14.03.2023	KUJCK 28282/2023	souhlas podle § 11 odst. 2 znečištění ovzduší
7.	**AOPK ČR** nám. Přemysla Otakara II 34 370 01 České Budějovice	28.02.2023	805/JC/23	stanovisko
8.	**MmČB odbor ochrany životního prostředí** nám. Přemysla Otakara II. 1/1 370 92 České Budějovice	30.03.2023	OOZP/1875/2023 Do	celkové stanovisko
9.	**MmČB odbor ochrany životního prostředí** nám. Přemysla Otakara II. 1/1 370 92 České Budějovice	28.11.2023	OOZP/11392-2/2023/Bl	souhlas podle § 17 VZ
10.	**MmČB odbor ochrany životního prostředí** nám. Přemysla Otakara II. 1/1 370 92 České Budějovice	09.11.2023 25.05.2012 20.09.2023	OOZP/11302/2023/Ziz OOŽP/3922/2012/Žiž OOZP/9864/2023/Ziz	souhlas podle § 4 souhlas podle § 12
11.	**MmČB odbor dopravy a silničního hospodářství** nám. Přemysla Otakara II. 1/1 370 92 České Budějovice	23.03.2023	ODSH/2683/2683/2023-2	celkové stanovisko
12.	**MěÚ Soběslav, odbor životního prostředí** nám. Republiky 55 392 01 Soběslav	04.05.2023	MS/10250/2023	odpady
13.	**MěÚ Soběslav, odbor životního prostředí** nám. Republiky 55 392 01 Soběslav	14.03.2023	MS/06122/2023	§ 104 VZ
14.	**MěÚ Soběslav, odbor výstavby a regionálního rozvoje** nám. Republiky 55 392 01 Soběslav	01.03.2023	MS/05082/2023	silničně správní úřad
15.	**MěÚ Soběslav, odbor výstavby a regionálního rozvoje, odd. územního plánování a památkové péče** nám. Republiky 59	06.03.2023	MS/05465/2023/Cti	památkáři

č.	název / adresa	datum	č.j. / nabytí PM	typ stanoviska
	392 01 Soběslav			
16.	**Archeologický ústav AV ČR** Letenská 4 118 01 Praha 1	02.02.2023	ARUP-685/2023	
17.	**Policie ČR** Krajské ředitelství policie Jihočeského kraje Lannova 26 370 74 České Budějovice	10.03.2023	KRPC-26599-2/ČJ-2023-0200DP	stanovisko
18.	**Povodí Vltavy, s.p., Závod Horní Vltava** Litvínovská silnice 5 371 21 České Budějovice	16.03.2023 28.11.2023 22.02.2024 20.02.2023 06.01.2025	PVL-19964/2023/140 PVL-80141/2023/140 PVL-12895/2024/140 PVL-12587/2023/120 PVL-653/2025/140	celkové stanovisko doplnění celkového stanoviska NV vyjádření povodňový a havar. plán prodloužení platnosti
19.	**Správa a údržba silnic Jihoč.kraje** Nemanická 2133/10 370 10 České Budějovice	04.04.2023 07.02.2024	SUS Jck 02243/2023/603,146 SUS Jck/01798/2024/10576	celkové stanovisko
20.	**KHS Jihočeského kraje** Na Sadech 25 370 71 České Budějovice	19.06.2023	KHSJC 18540/2023/HOK CB-CK	celkové stanovisko
21.	**Obvodní báňský úřad pro Plzeňský a Jihočeský kraj** Hřímalého 2730/11 301 00 Plzeň	17.02.2023 25.07.2022	SBS 05401/2023/OBÚ-06 SBS 30195/2022	celkové stanovisko stanovisko sanace důlních děl
22.	**Ministerstvo obrany, Sekce majetková, odbor ochrany územních zájmů a státního odborného dozoru, odd. ochrany územních zájmů** Svatoplukova 2687/84 662 10 Brno	15.02.2023	MO 124052/2023-1322	celkové stanovisko
23.	**Městys Ševětín** Náměstí Šimona Lomnického 2 373 63 Ševětín	16.03.2023 04.10.2023	ÚMŠ-0240/2023 ÚMŠ-0831/2023	celkové stanovisko rozhodnutí o připojení
24.	**Obec Hosín** Hosín 116 373 41 Hluboká nad Vltavou	24.03.2023 24.03.2023 24.03.2023 24.03.2023 44978	OUH/192/2023 OUH/195/2023 OUH/194/2023 OUH/193/2023 OUH/98/2023	celkové stanovisko souhlasí o připojení uložení sítí do komunikace souhlas zrušení přejezdů souhlas PUPFL
25.	**Ministerstvo životního prostředí** Vršovická 1442/65 100 00 Praha 10	06.10.2023	MZP/2023/610/3196	změna - souhlasu ZPF
26.	**Úřad pro civilní letectví** K letišti 1149/23 160 08 Praha 6	08.02.2023	001188-23-701	celkové stanovisko
27.	**Lesy ČR, státní podnik, správce toků, oblast povodí Vltavy** Tyršova 1902 256 01 Benešov	14.11.2023	LCR954/038416/2023	vody-správce toků
28.	**Lesy ČR, státní podnik** Karla Čapka 1171 373 41 Hluboká nad Vltavou	29.03.2023	LCR205/000767/2023	lesní hospodář-souhlas s kácením stanovisko Lesy-les
29.	**Státní plavební správa** Jankovcova 4 170 04 Praha 7	23.02.2023	669/PH/23	celkové stanovisko
30.	**MmČB odbor dopravy a silničního hospodářství** nám. Přemysla Otakara II. 1/1	18.10.2023	ODSH/14696/2023-5 PM 4.11.2023	zrušení přejezdu - P1079

č.	název / adresa	datum	č.j. / nabytí PM	typ stanoviska
	370 92 České Budějovice			
31.	**MmČB odbor dopravy a silničního hospodářství** nám. Přemysla Otakara II. 1/1 370 92 České Budějovice	18.10.2023	ODSH/14695/2023-9 PM 4.11.2023	zrušení přejezdu - P6093
32.	**MmČB odbor dopravy a silničního hospodářství** nám. Přemysla Otakara II. 1/1 370 92 České Budějovice	18.10.2023	ODSH/1499/2023-6 PM 4.11.2023	zrušení přejezdu - P6096
33.	**MmČB odbor dopravy a silničního hospodářství** nám. Přemysla Otakara II. 1/1 370 92 České Budějovice	18.10.2023	ODSH/14702/2023-7 PM 4.11.2023	zrušení přejezdu - P6097
34.	**MmČB odbor dopravy a silničního hospodářství** nám. Přemysla Otakara II. 1/1 370 92 České Budějovice	18.10.2023	ODSH/14698/2023-7 PM 4.11.2023	zrušení přejezdu - P6098
35.	**MmČB odbor dopravy a silničního hospodářství** nám. Přemysla Otakara II. 1/1 370 92 České Budějovice	30.11.2023	ODSH/14701/2023-5 PM 19.12.2023	zrušení přejezdu - P6094
36.	**MmČB odbor dopravy a silničního hospodářství** nám. Přemysla Otakara II. 1/1 370 92 České Budějovice	30.11.2023	ODSH/14700/2023-6	zrušení přejezdu - P6099
37.	**Obec Hrdějovice - Opatovice** Dlouhá 221 373 61 Hrdějovice	21.11.2023 18.03.2024	OUH 483/2023-1 PM 8.12.2023 OUH-63/2024	zrušení přejezdu - P6095 celkové stanovisko
38.	**Ministerstvo životního prostředí, odbor výkonu státní správy I** Vršovická 1442/65 100 10 Praha 10	29.08.2024	MZP/2024/210/3028	stanovisko JES - kácení mimolesní zeleně
39.	**Hasičský záchranný sbor** Pražská tř. 2666/52b 370 04 české Budějovice	30.12.2024	HSCB-688-19/2023 KŘ	závazné stanovisko
40.	**Státní pozemkový úřad** Husinecká 1024/11a 130 00 Praha 3	28.06.2024 01.10.2024	SPU 217518/2024 SPU 376457/2024	celkové stanovisko
41.	**Ředitelství silnic a dálnic s.p.** Čerčanská 2023/12 140 00 Praha 4	05.11.2024	RSD-93126/2023-3	vyjádření
42.	**Obec Vitín** Vitín 75 387 63 Vitín	04.07.2024	OUV-0475/2024	vyjádření
43.	**Magistrát města České Budějovice, odbor památkové péče** nám. Přemysla Otakara II 1/1 370 92 České Budějovice	17.06.2024	OPP/1276/2024	vyjádření
44.	**Národní památkový ústav, pracoviště České Budějovice** Senovážné náměstí 6 370 21 České Budějovice	21.02.2023	NPU-331/11984/2023	vyjádření
45.	**Ministerstvo vnitra, odbor bezpečnostní politiky** Nad Štolou 3 170 34 Praha 7	13.03.2024	MV-135535-4/OBP-2023	vyjádření

č.	název / adresa	datum	č.j. / nabytí PM	typ stanoviska
46.	**Drážní úřad** Škroupova 11 301 36 Plzeň	11.12.2023	DUCR-75613/23/Wm	závazné stanovisko SO dálnice
47.	**Drážní úřad** Škroupova 11 301 36 Plzeň	11.12.2023	DUCR-75610/23/Wm	závazné stanovisko SO 38-73-51 produktovod
48.	**Drážní úřad** Škroupova 11 301 36 Plzeň	11.12.2023	DUCR-75614/23/Wm	závazné stanovisko SO silnice
49.	**Drážní úřad** Škroupova 11 301 36 Plzeň	11.12.2023	DUCR-75615/23/Wm	závazné stanovisko SO voda
50.	**České dráhy a.s.** Nábřeží L.Svobody 1222 110 15 Praha 1	15.01.2024 15.01.2024	128/24-O32-127 127/2024-RSMPHA	souhrnné stanovisko - Odbor správy a rozvoje majetku stanovisko RSM Praha

KRAJSKÝ ÚŘAD
JIHOČESKÝ KRAJ
Odbor dopravy a silničního hospodářství
Oddělení silničního hospodářství
U Zimního stadionu 1952/2
370 76 České Budějovice

Naše č. j.: KUJCK 29180/2023
Sp. zn.: ODSH 25626/2023/matu1

Vyřizuje: Mgr. Ing. Martin Tůma
Telefon: 386 720 178
E-mail: tuma@kraj-jihocesky.cz
Datum: 1.3.2023

SDĚLENÍ

O VYMEZENÍ VEŘEJNĚ PROSPĚŠNÝCH STAVEB

Krajský úřad – Jihočeský kraj, odbor dopravy a silničního hospodářství, jako stavební úřad příslušný podle § 2e odst. 1 zákona č. 416/2009 Sb., o urychlení výstavby dopravní, vodní a energetické infrastruktury a infrastruktury elektronických komunikací (liniový zákon), ve znění pozdějších předpisů (dále jen „liniový zákon") a § 13 odst. 1 písm. b) zákona č. 183/2006 Sb., o územním plánování a stavebním řádu (stavební zákon), ve znění pozdějších předpisů (dále jen „stavební zákon"), na základě žádosti ze dne 21.2.2023, týkající se záměrů:

Modernizace trati Nemanice I - Ševětín, část A

na pozemcích v katastrálních územích České Budějovice 3, Hrdějovice,

Modernizace trati Nemanice I - Ševětín, část B

na pozemcích v katastrálních územích Bavorovice, České Budějovice 3, Dobřejovice u Hosína, Hluboká nad Vltavou, Hosín, Hrdějovice, Chotýčany, Kolný, Vitín, Ševětín,

sděluje,

že oba shora nadepsané záměry jsou veřejně prospěšnou stavbou.

Odůvodnění:

Krajský úřad – Jihočeský kraj obdržel dne 21.2.2023 žádost o vydání sdělení ohledně skutečnosti, zda se v případě výše jmenovaných záměrů jedná o stavby veřejně prospěšné. Žádost podal Správa železnic, státní organizace, IČO 70994234, Dlážděná 1003, 110 00 Praha, kterou zastupuje SUDOP PRAHA a.s., IČO 25793349, Olšanská 2643, 130 00 Praha.

Krajský úřad ověřil, že k oběma výše jmenovaným záměrům existuje pravomocné územní rozhodnutí o umístění stavby.

Jedná se o stavby, jež jsou součástí IV. tranzitního železničního koridoru, přičemž v platné územně plánovací dokumentaci jsou stavby „Modernizace trati Nemanice I - Ševětín, část A" a „Modernizace trati Nemanice I - Ševětín, část B" vymezeny jako veřejně prospěšné.

Ing. Mária Čejková
vedoucí oddělení silničního hospodářství

Obdrží:

účastníci (dodejky)
SUDOP PRAHA a.s., IDDS: nd9sqfy
zastoupení pro: Správa železnic, státní organizace, Dlážděná 1003, 110 00 Praha

1.

MĚSTSKÁ ČÁST PRAHA 3 12.

KRAJSKÝ ÚŘAD
JIHOČESKÝ KRAJ
Odbor dopravy a silničního hospodářství
Oddělení silničního hospodářství
U Zimního stadionu 1952/2
370 76 České Budějovice

Naše č.j.: KUJCK 73568/2024
Sp. zn.: ODSH 70617/2024/matu1

Vyřizuje: Mgr. Ing. Martin Tůma
Telefon: 386 720 178
E-mail: tuma@kraj-jihocesky.cz
Datum: 13.6.2024

SOUHLAS

S VYDÁNÍM STAVEBNÍHO POVOLENÍ

Dle § 334a odst. 3 zákona č. 283/2021 Sb., stavební zákon, ve znění pozdějších předpisů, se ve věcech týkajících se záměrů podle tohoto zákona v přechodném období postupuje podle dosavadních právních předpisů. Přechodným obdobím se zde rozumí období od 1. ledna 2024 do 30. června 2024.

Krajský úřad – Jihočeský kraj, odbor dopravy a silničního hospodářství, jako stavební úřad příslušný podle § 2e odst. 1 zákona č. 416/2009 Sb., o urychlení výstavby dopravní, vodní a energetické infrastruktury a infrastruktury elektronických komunikací (liniový zákon), ve znění pozdějších předpisů (dále jen „liniový zákon") a § 13 odst. 1 písm. b) zákona č. 183/2006 Sb., o územním plánování a stavebním řádu (stavební zákon), ve znění pozdějších předpisů (dále jen „stavební zákon"), podle ustanovení § 15 odst. 2 stavebního zákona

souhlasí

s vydáním rozhodnutí o povolení stavby

Modernizace trati Nemanice I - Ševětín, část B

na pozemcích v katastrálních územích Bavorovice, České Budějovice 3, Dobřejovice u Hosína, Hluboká nad Vltavou, Hosín, Hrdějovice, Chotýčany, Kolný, Vitín, Ševětín

o jejímž umístění rozhodl Magistrát města České Budějovice, stavební úřad dne 20.7.2017 pod č.j. SU/11901/2011-80, ve znění rozhodnutí, které vydal Krajský úřad Jihočeského kraje, odbor regionálního rozvoje, územního plánování a stavebního řádu, oddělení stavebního řádu dne 16.9.2019 pod č.j. 43687/2018, které nabylo právní moci dne 15.10.2019 a zdejší stavební úřad rozhodnutím o změně ze dne 5.2.2024, pod č.j. KUJCK 18173/2024, které nabylo právní moci dne 5.2.2024.

Stavební úřad tímto ověřuje dodržení podmínek stanovených shora nadepsaným územním rozhodnutím.

Výčet stavebních objektů, jež jsou předmětem tohoto souhlasu:

D.1 Technologická část
D.1.1 Železniční zabezpečovací zařízení
D.1.1.1 Staniční zabezpečovací zařízení (SZZ)
PS 31-01-51.1 Obvod Nemanice, nutné úpravy SZZ
PS 37-01-51 ŽST Ševětín, SZZ
PS 38-01-51 Odbočka Dobřejovice, ZZ
PS 39-01-51.1 ŽST České Budějovice, nutné úpravy SZZ
D.1.1.2 Traťové zabezpečovací zařízení (TZZ)
PS 30-01-60 Nemanice – Ševětín (stará trať), úpravy SZZ a TZZ
PS 38-01-60 Nemanice – Odbočka Dobřejovice, TZZ
PS 38-01-61 Odbočka Dobřejovice - Ševětín, TZZ
PS 39-01-60 Ševětín – Dynín, úpravy TZZ
D.1.1.5 Dálkové ovládání zabezpečovacího zařízení (DOZ)
PS 30-01-70 Nemanice – Ševětín, DOZ
D.1.1.6 Indikátory horkoběžnosti a indikátory plochých kol

PS 38-01-81 Indikátor horkoběžnosti a plochých kol v´st. km 33,979

D.1.2 Železniční sdělovací zařízení

D.1.2.1 Místní kabelizace

PS 31-02-51.1 Nemanice, nutná místní kabelizace
PS 33-02-51 Hluboká n/V Zámostí, úpravy místní kabelizace
PS 35-02-51 Chotýčany, demontáž místní kabelizace
PS 37-02-51 Ševětín, místní kabelizace
PS 38-02-51 Hosínský tunel, místní kabelizace
PS 38-02-53 Odbočka Dobřejovice, místní kabelizace
PS 38-02-54 Chotýčanský tunel, místní kabelizace

D.1.2.2 Rozhlasové zařízení

PS 37-02-72 Ševětín, rozhlasové zařízení

D.1.2.3 Integrovaná telekomunikační zařízení

PS 31-02-61 Nemanice, telefonní zapojovač
PS 37-02-61 Ševětín, telefonní zapojovač
PS 38-02-63 Odbočka Dobřejovice, telefonní zapojovač

D.1.2.4 Elektrická požární a zabezpečovací signalizace

PS 31-02-62 Nemanice, PZTS a LDP
PS 31-02-63 Nemanice, ASHS
PS 37-02-62 Ševětín, PZTS a LDP
PS 37-02-63 Ševětín, ASHS
PS 38-02-61 Hosínský tunel, PZTS a LDP
PS 38-02-62 Hosínský tunel, ASHS
PS 38-02-64 Odbočka Dobřejovice, PZTS a LDP
PS 38-02-65 Odbočka Dobřejovice, ASHS
PS 38-02-66 Chotýčanský tunel, PZTS a LDP
PS 38-02-67 Chotýčanský tunel, ASHS
PS 31-02-71.1 Nemanice, kamerový systém
PS 37-02-71 Ševětín, kamerový systém
PS 38-02-71 Hosínský tunel, kamerový systém
PS 38-02-72 Chotýčanský tunel, kamerový systém

D.1.2.5 Dálkový kabel, dálkový optický kabel, závěsný optický kabel

PS 30-02-51.1 Nemanice - Ševětín, DOK, TOK a TK
PS 30-02-51.2 Nemanice - Ševětín, úprava stávajících DK, TK a DOK
PS 30-02-52.1 Nemanice - Ševětín, DOK ČD-Telematika a.s.
PS 30-02-52.2 Nemanice - Ševětín, úprava stávajících ZOK a DOK ČD-Telematika a.s.
PS 31-02-52.1 Nemanice, nutné úpravy stávajících DK
PS 31-02-53.1 Nemanice, nutné úpravy stávajících DOK a TK
PS 31-02-54.1 Nemanice, nutné úpravy stávajících DOK a ZOK ČD-Telematika a.s.

D.1.2.6 Informační systém pro cestující

PS 37-02-73 Ševětín, informační systém

D.1.2.7 Jiné sdělovací zařízení

PS 38-02-52 Odbočka Dobřejovice, sdělovací zařízení
PS 31-02-64 Nemanice, sdělovací zařízení
PS 33-02-61 Hluboká n/V Zámostí, demontáž sdělovacího zařízení
PS 34-02-61 Odbočka Dobřejovice, demontáž sdělovacího zařízení
PS 35-02-61 Chotýčany, demontáž sdělovacího zařízení
PS 37-02-64 Ševětín, sdělovací zařízení
PS 46-02-08 ŽST Veselí n.L., sdělovací zařízení, objekt TO

D.1.2.8 Přenosový systém

PS 30-02-53 Nemanice - Ševětín, přenosový systém a datová síť

D.1.2.9 Rádiové systémy

PS 30-02-81 Nemanice - Ševětín, TRS
PS 30-02-82.1 Nemanice - Ševětín, nová trasa - GSM-R
PS 30-02-82.2 Nemanice - Ševětín, původní trasa - demontáž GSM-R
PS 30-02-82.3 Nemanice - Ševětín, rádiový systém pro IZS

D.1.2.10 DOZ a další nadstavbové systémy

PS 30-02-54 Nemanice - Ševětín, DDTS ŽDC
PS 30-02-55 Nemanice - Ševětín, DOZ

D.1.3 Silnoproudá technologie včetně DŘT
D.1.3.1 Dispečerská řídící technika,
PS 31-06-51.1 TT Nemanice, úpravy a doplnění DŘT
PS 31-06-52 Nemanice, DŘT
PS 33-06-51 Hluboká n/V Zámostí, demontáž DŘT
PS 35-06-51 Chotýčany, demontáž DŘT
PS 37-06-51 Ševětín, DŘT
PS 38-06-51 Nemanice - Ševětín, energocentrum a tunely, DŘT
PS 39-06-51.1 ED Č.Budějovice, úpravy a doplnění DŘT
D.1.3.2 Technologie rozvoden VVN a VN
PS 31-03-51 TT Nemanice, rozvodna 110 kV, technologie
PS 31-03-52 TT Nemanice, stanoviště transformátorů, technologie
PS 31-03-53 TT Nemanice, systém kontroly a řízení 110 kV
D.1.3.3 Silnoproudá technologie trakčních napájecích stanic
PS 31-04-51 TT Nemanice, rozvodna 25 kV, technologie
PS 31-04-52 TT Nemanice, filtračně kompenzační zařízení
PS 31-04-53 TT Nemanice, systém kontroly a řízení 25 kV
D.1.3.5 Technologie transformačních stanic VN a NN,
PS 38-03-53 Energocentrum, náhradní zdroj, technologie
PS 38-03-54 Energocentrum, rozvodna 6 kV, technologie
PS 38-03-54.1 Energocentrum, NTS 22/6 kV, technologie
PS 38-03-55 Tunel Hosínský, TS 6/0,4 kV, technologie
PS 38-03-57 Tunel Chotýčanský, TS 6/0,4 kV, technologie
PS 38-03-59 Tunel Hosínský, jižní portál, technologický objekt, TS 6/0,4 kV, technologie
PS 38-03-60 Tunel Hosínský, severní portál, technologický objekt, TS 6/0,4 kV, technologie
PS 38-03-61 Tunel Chotýčanský, severní portál, technologický objekt, TS 6/0,4 kV, technologie

D.1.3.8 Napájení zabezpečovacích a sdělovacích zařízení
PS 31-04-02.1 Výhybna Nemanice, nutná TS 25/0,4kV pro ZZ vč. EOV
PS 37-04-01 ŽST Ševětín, TS 25/0,4kV pro EOV
PS 37-04-02 ŽST Ševětín, TS 25/0,4kV pro ZZ vč. EOV

D.1.4 Ostatní technologická zařízení
D.1.4.1 Osobní výtahy, schodišťové výtahy, eskalátory
PS 38-08-01 Výtahy únikových objektů Chotýčanského tunelu

D.2 Stavební část
D.2.1 Inženýrské objekty
D.2.1.1 Kolejový svršek a spodek
SO 31-10(11)-51.1 Výh. Nemanice I, nutné úpravy žel. svršku (spodku)
SO 31-15-51.1 Nemanice I, výstroj spojky
SO 33-10-01 Nemanice - Hluboká n/V Zámostí, demontáž stávajícího svršku
SO 34-10-01 Hluboká n/V Zámostí - Chotýčany, demontáž stávajícího svršku
SO 35-10-01 ŽST Chotýčany, demontáž stávajícího svršku
SO 36-10-01 Chotýčany - Ševětín, demontáž stávajícího svršku
SO 37-10(11)-51 ŽST Ševětín, železniční svršek (spodek)
SO 37-10(11)-52 Ševětín, navazující trať, železniční svršek (spodek)
SO 37-11-51.1 ŽST Ševětín, vyklizení opuštěných lokalit
SO 38-10(11)-51 Nemanice - Dobřejovice, železniční svršek (spodek)
SO 38-10(11)-52 Odbočka Dobřejovice, železniční svršek (spodek)
SO 38-10(11)-53 Dobřejovice - Ševětín, železniční svršek (spodek)
SO 38-11-05 Dobřejovice, sanace starých důlních děl
SO 38-11-53.1 Dobřejovice - Ševětín, gabionové zárubní zdi
SO 38-15-51 Nemanice I (vč.) - Ševětín (vč.), výstroj pražské trati
SO 46-10-11 ŽST Veselí n.L., žel. svršek kolejiště TO
SO 46-11-51.1 ŽST Veselí n.L., vyklizení opuštěných lokalit
D.2.1.2 Nástupiště
SO 33-14-01 ŽST Hluboká n/V Zámostí, demontáž stávajících nástupišť
SO 35-14-01 ŽST Chotýčany, demontáž stávajících nástupišť

SO 37-14-51 ŽST Ševětín, nástupiště
SO 46-14-11 ŽST Veselí n.L., boční rampa u kolejí TO

D.2.1.3 Přejezdy a přechody

SO 31-13-55 Železniční přejezd cesty do TT, demontáž
SO 32-13-51.1 Železniční přejezd silnice ev. km 4,743 v Hrdějovicích, demontáž
SO 32-13-51.2 Železniční přejezd silnice III/10576 ev. km 5,272 v Hrdějovicích, demontáž
SO 32-13-51.3 Železniční přejezd silnice ev. km 5,684 v Hrdějovicích, demontáž
SO 32-13-51.4 Železniční přejezd silnice ev. km 7,610 v zast. Hosín, demontáž
SO 33-13-51 Železniční přejezd silnice III/1463 ev. km 11,753, demontáž
SO 36-13-51 Železniční přejezd polní cesty ev. km 19,088, demontáž
SO 37-13-51 Železniční přejezd silnice III/1556 ev. km 22,611 v ŽST Ševětín, demontáž
SO 38-13-51 Přejezdová úprava u jižního portálu Hosínského tunelu
SO 38-13-52 Přejezdová úprava u severního portálu Hosínského tunelu
SO 38-13-53 Přejezdová úprava u jižního portálu Chotýčanského tunelu
SO 38-13-54 Přejezdová úprava u severního portálu Chotýčanského tunelu

D.2.1.4 Mosty, propustky a zdi

SO 31-21-03 Železniční propustek v ev. km 217,036, část B
SO 31-22-03.1 Silniční propustek v km 217,036 a navazující opěrná zeď
SO 34-20-01 Železniční most v ev. km 11,375
SO 34-20-03 Železniční most v ev. km 12,272
SO 34-21-01 Železniční propustek v ev. km 12,541
SO 34-20-04 Železniční most v ev. km 12,809
SO 34-21-03 Železniční propustek v ev. km 13,489
SO 34-20-07 Železniční most v ev. km 14,938
SO 34-20-06 Železniční most v ev. km 13,990
SO 35-21-01 Železniční propustek v ev. km 17,291
SO 36-20-01 Železniční most v ev. km 18,547- snesení nosné konstrukce
SO 36-20-03 Železniční most v ev. km 19,377
SO 36-20-04 Železniční most v ev. km 20,836
SO 37-20-01 Železniční most v st. km 21,497
SO 37-21-01 Železniční propustek v ev. km 21,805
SO 37-20-02 Železniční most v st. km 22,277 - podchod pro pěší
SO 37-22-01 Silniční most v st. km 22,862 - přeložka III/1556
SO 37-23-02 Opěrná zeď v st. km 0.175 - 0.313 napojení přeložky III /1556 na místní komunikaci
SO 37-20-03 Železniční most v st. km 23,577
SO 37-21-06 Železniční propustek v st. km 23,599
SO 37-20-05 Železniční most v ev. km 24,910
SO 37-20-05.1 Železniční most v ev. km 24,910 - úprava vozovky
SO 37-20-06 Železniční most v ev. km 25,202
SO 38-20-01 Železniční most v st. km 9,241
SO 38-22-01 Silniční most v st. km 9,664 na silnici III/10576
SO 38-22-05 Silniční propustek v st. km 0,535 přístupové komunikace k jižnímu portálu Hosínského tunelu
SO 38-22-06 Silniční propustek v st. km 0,005 přístupové komunikace k severnímu portálu Hosínského tunelu
SO 38-22-07 Silniční propustek v st. km 0,178 přístupové komunikace k severnímu portálu Hosínského tunelu
SO 38-20-03 Železniční most v st. km 13,658 přes Luční potok
SO 38-20-04 Železniční most v st. km 14,193
SO 38-20-05 Železniční most v st. km 14,337 - přes přeložku silnice II/146
SO 38-20-06 Železniční most v st. km 14,847
SO 38-20-07 Železniční most v st. km 15,004
SO 38-20-08 Železniční most v st. km 15,280
SO 38-20-09 Železniční most v st. km 15,598 přes Dobřejovický potok
SO 38-22-23 Silniční provizorní most přes Dobřejovický potok
SO 38-22-27 Silniční propustek v st. km 0,266 přístupové komunikace k severnímu portálu Chotýčanského tunelu
SO 38-22-28 Silniční most v st. km 1,207 přístupové komunikace přes Dobřejovický potok

D.2.1.5 Ostatní inženýrské objekty

D.2.1.5.1 Úpravy vodotečí
SO 37-81-01 Ševětín, úprava vodoteče Mazelovský potok v km 21,496
SO 37-81-01.1 Koryto Mazelovského potoka pod železničním mostem v km 21,497
SO 38-81-01 Nemanice - Ševětín, úprava vodoteče Kýselá voda v km 9,266
SO 38-81-02 Nemanice - Ševětín, úprava vodoteče Luční potok v km 13,658
SO 38-81-03 Nemanice - Ševětín, úprava vodoteče km 14,193
SO 38-81-04 Nemanice - Ševětín, úprava vodoteče km 14,847
SO 38-81-05 Nemanice - Ševětín, úprava vodoteče km 15,280
SO 38-81-06 Nemanice - Ševětín, úprava vodoteče Dobřejovický potok v km 15,598
SO 38-81-07 Nemanice - Ševětín, úprava vodoteče km 17,805
SO 38-81-08 Nemanice - Ševětín, úprava vodoteče km 18,650
SO 38-81-09 Nemanice - Ševětín, přeložka potoka km 20,700
D.2.1.5.4 Úpravy, přeložky jiných el.vedení a osvětlení
SO 38-73-41 Úprava veřejného osvětlení v ul. Jubilejní
SO 38-73-42 Úprava veřejného osvětlení v ul. Luční
SO 38-73-31 Přeložka el. zařízení ČS v ul. Jubilejní
D.2.1.5.5 Úpravy, přeložky a ochrany sdělovacích vedení a zařízení
SO 31-73-01.1 Nemanice, nutné úpravy a ochrana met. a opt. rozv. CETIN a.s.
SO 31-73-05.1 Nemanice, úpravy a ochrana sdělovacích rozvodů T-Mobile
SO 36-73-02 Chotýčany - Ševětín, úpravy a ochrana rozvodů CETIN a.s.
SO 37-73-01 Ševětín, úpravy a ochrana met. a opt. rozv. CETIN a.s.
SO 38-73-01 Nemanice–Ševětín, stavební úpravy dálnice D3 - ochrana / přeložky kabelů
D.2.1.6 Potrubní vedení
SO 31-71-58 Nemanice, přeložka vodovodu km 8,383
SO 31-71-59 Nemanice, přeložka vodovodu km 0,323
SO 31-70-57 Nemanice, přeložka kanalizace SDC ČB SBBH km 0,348
SO 31-70-58 Nemanice, přeložka kanalizace ČD RSM km 0,315
SO 31-71-60 Nemanice, přípojka vodovodu pro technologický objekt ČD, km 9.080
SO 31-70-59 Nemanice, přípojka kanalizace pro technologický objekt ČD, km 9.080
SO 38-71-51 Nemanice - Ševětín, přeložka vodovodu km 9,169
SO 38-71-52 Nemanice - Ševětín, přeložka vodovodu km 9,171
SO 38-70-51 Nemanice - Ševětín, přeložka kanalizace km 9,205
SO 38-70-52 Nemanice - Ševětín, úprava kanalizace pod cyklostezkou km 9,214
SO 38-71-53 Nemanice - Ševětín, úprava vodovodu pod cyklostezkou km 9,221
SO 38-70-53 Nemanice - Ševětín, přeložka kanalizace km 9,263
SO 38-71-06 Nemanice - Ševětín, přeložka vodovodů km 10.000
SO 38-71-07 Nemanice - Ševětín, přípojka požárního vodovodu pro Hosínský tunel
SO 38-71-08 Nemanice - Ševětín, zajištění ochrany vodovodu km 10,972
SO 38-71-09 Nemanice - Ševětín, přeložka vodovodu km 11,637
SO 38-71-10 Nemanice - Ševětín, přeložka vodovodu km 15,004
SO 38-73-51 Nemanice - Ševětín, přeložka produktovodu Čepro km 19,101
SO 38-70-55 Nemanice - Ševětín, zajištění ochrany ČOV a navazujících potrubí km 19,250
SO 38-71-61 Nemanice - Ševětín, zajištění ochrany vodovodu km 20,098
SO 38-70-56 Nemanice - Ševětín, stavební úpravy dálnice D3 - úprava odvodnění
SO 38-71-62 Nemanice - Ševětín, přípojka požárního vodovodu pro Chotýčanský tunel
SO 38-71-64.1 Nemanice - Ševětín, přeložka vodovodu km 21,300 - přeložka vodovodu
SO 38-71-64.2 Nemanice - Ševětín, přeložka vodovodu km 21,300 - obslužná komunikace
SO 38-71-64.3 Nemanice - Ševětín, přeložka vodovodu km 21,300 - přípojka areálu Kámen a písek, s.r.o.
SO 37-70-51 Ševětín, přeložka kanalizace km 21,781
SO 37-70-52 Ševětín, přeložka kanalizace km 22,052
SO 37-70-53 Ševětín, přípojky kanalizace pro objekty ČD km 22,180
SO 37-70-54 Ševětín, přeložka kanalizace km 22,523
SO 37-71-52 Ševětín, přeložka vodovodu km 22,490 - 22,704
SO 37-71-53 Ševětín, přeložka vodovodu km 22,791
SO 37-71-54 Ševětín, přeložka vodovodu km 22,890
SO 37-71-55 Ševětín, úprava vodovodu km 24,848
SO 46-70-01 ŽST Veselí n.L., kanalizace TO
SO 30-73-01 Nemanice - Ševětín, zajištění funkčnosti meliorací dotčených trvalým záborem

SO 30-73-51 Nemanice - Ševětín, zajištění funkčnosti meliorací dotčených dočasným záborem

D.2.1.7 Tunely

SO 38-25-50 Hosínský tunel
SO 38-25-50.00 Hosínský tunel, obecná část
SO 38-25-50.01 Hosínský tunel, výkop a zajištění stavební jámy vjezdového portálu
SO 38-25-50.02 Hosínský tunel, výkop a zajištění stavební jámy výjezdového portálu
SO 38-25-50.03 Hosínský tunel, ražba a primární ostění tunelu
SO 38-25-50.04 Hosínský tunel, ražba a primární ostění únikových cest
SO 38-25-50.05 Hosínský tunel, hydroizolace a drenáže
SO 38-25-50.06 Hosínský tunel, ostění hloubeného úseku, vjezdový portál
SO 38-25-50.07 Hosínský tunel, ostění hloubeného úseku, výjezdový portál
SO 38-25-50.08 Hosínský tunel, definitivní ostění raženého úseku tunelu
SO 38-25-50.09 Hosínský tunel, definitivní ostění únikových cest
SO 38-25-50.10 Hosínský tunel, zásypy vjezdového portálu
SO 38-25-50.11 Hosínský tunel, zásypy výjezdového portálu
SO 38-25-50.12 Hosínský tunel, vnitřní vybavení a dokončovací práce
SO 38-25-60 Hosínský tunel, geotechnický monitoring
SO 38-25-70 Chotýčanský tunel
SO 38-25-70.00 Chotýčanský tunel, obecná část
SO 38-25-70.01 Chotýčanský tunel, výkop a zajištění stavební jámy vjezdového portálu
SO 38-25-70.02 Chotýčanský tunel, výkop a zajištění stavební jámy výjezdového portálu
SO 38-25-70.03 Chotýčanský tunel, ražba a primární ostění tunelu
SO 38-25-70.04 Chotýčanský tunel, ražba a primární ostění únikových cest
SO 38-25-70.05 Chotýčanský tunel, hydroizolace a drenáže
SO 38-25-70.06 Chotýčanský tunel, ostění hloubeného úseku, vjezdový portál
SO 38-25-70.07 Chotýčanský tunel, ostění hloubeného úseku, výjezdový portál
SO 38-25-70.08 Chotýčanský tunel, definitivní ostění raženého úseku tunelu
SO 38-25-70.09 Chotýčanský tunel, definitivní ostění únikových cest
SO 38-25-70.10 Chotýčanský tunel, zásypy vjezdového portálu
SO 38-25-70.11 Chotýčanský tunel, zásypy výjezdového portálu
SO 38-25-70.12 Chotýčanský tunel, vnitřní vybavení a dokončovací práce
SO 38-25-70.13 Chotýčanský tunel, stavební jáma v místě křížení s dálnicí D3
SO 38-25-70.14 Chotýčanský tunel, hloubený tunel v místě křížení s dálnicí D3
SO 38-25-80 Chotýčanský tunel, geotechnický monitoring

D.2.1.8 Pozemní komunikace

SO 30-32-51 Nemanice-Ševětín, staveništní komunikace
SO 30-32-52 Nemanice-Ševětín, dopravní opatření
SO 31-30-53 Nemanice, přeložka polní cesty
SO 31-30-54 Nemanice, příjezd k technologickému objektu
SO 31-30-55 Nemanice, úprava zpevněné plochy v areálu OTV
SO 31-30-56 Nemanice, úprava příjezdové komunikace k budovám ČD
SO 37-30-51 Ševětín, podchod v km 21,500
SO 37-30-52.1 Ševětín, obslužná komunikace
SO 37-30-52.2 Ševětín, komunikace nákladového obvodu
SO 37-30-54 Ševětín, přeložka místní komunikace
SO 37-30-55.1 Ševětín, přeložka silnice III/1556 - hlavní trasa
SO 37-30-55.2 Ševětín, přeložka silnice III/1556 - napojení vedlejších komunikací
SO 37-30-56 Ševětín, přeložky polních cest
SO 37-30-57 Ševětín, přeložka polní cesty v km 21,100-21,500
SO 37-30-58 Ševětín, napojení na přeložku silnice III/1556
SO 37-30-59 Ševětín, zpevněné plochy pro technologickou budovu
SO 38-30-51 Nemanice–Ševětín, úprava silnice III/10575
SO 38-30-52.1 Nemanice–Ševětín, stavební úpravy dálnice D3 - vozovky a jiné plochy a zařízení
SO 38-30-52.2 Nemanice–Ševětín, stavební úpravy dálnice D3 - dopravní značení
SO 38-30-52.3 Nemanice–Ševětín, stavební úpravy dálnice D3 - DIO
SO 38-30-53.1 Nemanice–Ševětín, přeložka silnice III/10576
SO 38-30-53.2 Nemanice–Ševětín, místní komunikace Hrdějovice

SO 38-30-54 Nemanice–Ševětín, přístupové komunikace jižního portálu Hosínského tunelu, veřejná část
SO 38-30-54.1 Nemanice–Ševětín, přístupové komunikace jižního portálu Hosínského tunelu, neveřejná část
SO 38-30-55 Nemanice–Ševětín, přístupové komunikace severního portálu Hosínského tunelu
SO 38-30-56 Nemanice–Ševětín, přeložka silnice II/146, část 1
SO 38-30-58 Nemanice–Ševětín, úpravy polních cest mezi silnicí II/146 a již. portálem Chotýčanského tunelu
SO 38-30-59 Nemanice–Ševětín, přístupové komunikace jižního portálu Chotýčanského tunelu, veřejná část
SO 38-30-59.1 Nemanice–Ševětín, přístupové komunikace jižního portálu Chotýčanského tunelu, neveřejná část
SO 38-30-60 Nemanice–Ševětín, přístupové komunikace severního portálu Chotýčanského tunelu, veřejná část
SO 38-30-60.1 Nemanice–Ševětín, přístupové komunikace severního portálu Chotýčanského tunelu, neveřejná část
SO 38-30-61.11 Nemanice-Ševětín, přístupová komunikace k únikovému objektu č.1 - Na Lesině, veřejná část
SO 38-30-61.21 Nemanice-Ševětín, přístupová komunikace k únikovému objektu č.1 - Na Lesině, neveřejná část
SO 38-30-61.12 Nemanice-Ševětín, přístupová komunikace k únikovému objektu č.2 - Chotýčany-U Nádraží, veřejná část
SO 38-30-61.22 Nemanice-Ševětín, přístupová komunikace k únikovému objektu č.2 - Chotýčany-U Nádraží, neveřejná část
SO 38-30-61.03 Nemanice-Ševětín, přístupová komunikace k únikovému objektu č.3 - Chotýčany-lom
SO 38-30-61.04 Nemanice-Ševětín, přístupová komunikace k únikovému objektu č.4 - Vitín-Klíny
SO 46-30-03 ŽST Veselí n.L., úprava zpevněných ploch v TO
SO 38-32-51 Staveništní komunikace Vitín
SO 38-32-52 Staveništní komunikace Vitín, napojení na silnici II/603

D.2.1.9 Kabelovody, kolektory
SO 37-44-01 ŽST Ševětín, kabelovod

D.2.1.10 Protihlukové objekty
SO 31-50-51.1 Nemanice, PHS v km 8,989 - 9,315 vpravo
SO 31-50-51.2 Nemanice, PHS v km 9,220 - 9,392 vlevo
SO 31-50-51.3 Nemanice, PHS v km 9,466 - 9,649 vlevo
SO 31-50-51.4 Nemanice, zemní val v km 9,669 - 9,879 vlevo
SO 37-50-51 Ševětín, PHS v km 22,054 - 22,233 vpravo
SO 37-50-52 Ševětín, PHS v km 22,162 - 22,584 vlevo
SO 37-50-53 Ševětín, PHS v km 22,422 - 22,539 vpravo
SO 37-50-54 Ševětín, zemní val v km 24,529 - 22,627 vpravo

D.2.2 Pozemní stavební objekty a technické vybavení pozemních stavebních objektů

D.2.2.1 Pozemní objekty budov
SO 31-40-01 Nemanice I, technologická budova
SO 37-40-01 ŽST Ševětín, technologická budova
SO 37-40-02 ŽST Ševětín, stavební úpravy VB
SO 38-40-51 Nemanice - Ševětín, energocentrum
SO 38-40-54 Technologický objekt u jižního portálu Hosínského tunelu
SO 38-40-54.1 Technologický objekt u jižního portálu Hosínského tunelu, zárubní zeď
SO 38-40-55 Technologický objekt u severního portálu Hosínského tunelu
SO 38-40-55.1 Technologický objekt u severního portálu Hosínského tunelu, zárubní zeď
SO 38-40-56 Technologický objekt u severního portálu Chotýčanskeho tunelu
SO 38-40-56.1 Technologický objekt u severního portálu Chotýčanského tunelu, zárubní zeď
SO 38-40-57 Únikové objekty Chotýčanského tunelu
SO 46-40-07 ŽST Veselí n.L., stání pro MUV a sklady pro potřeby TO

D.2.2.2 Zastřešení nástupišť, přístřešky na nástupištích
SO 37-41-01 ŽST Ševětín, zastřešení vstupů do podchodu, přístřešky

D.2.2.4 Orientační systém
SO 37-43-01 ŽST Ševětín, orientační systém

D.2.2.6 Drobná architektura a oplocení
SO 31-42-51.1 Nemanice I, nutné úpravy oplocení
SO 37-42-01 ŽST Ševětín, drobná architektura
SO 37-42-02 ŽST Ševětín, oplocení

D.2.3 Trakční a energetická zařízení
D.2.3.1 Trakční vedení
SO 31-60-51.1 ŽST Nemanice, nutné úpravy TV
SO 31-60-02 TT Nemanice, připojení napájecího vedení na TV
SO 31-60-03 TT Nemanice, připojení zpětného vedení
SO 32-60-01 Nemanice - Hluboká n/V Zámostí, stávající TV
SO 33-60-01 Hluboká n/V Zámostí , stávající TV
SO 34-60-01 Hluboká n/V Zámostí - Ševětín, stávající TV
SO 37-60-01 ŽST Ševětín, úpravy TV
SO 37-60-02 ŽST Ševětín, úpravy optického kabelu
SO 38-60-51 Nemanice - Ševětín, úpravy TV
SO 39-60-01 Ševětín - Dynín, úpravy TV
D.2.3.2 Napájecí stanice (měnírna, trakční transformovna) - stavební část
SO 31-40-52 Nemanice I, stavební úpravy v napájecí stanici
D.2.3.4 Ohřev výhybek
SO 31-64-51.1 Výhybna Nemanice, nutná úprava EOV
SO 38-64-51 Výhybna tunely, EOV
SO 37-64-51 ŽST Ševětín, úprava EOV
D.2.3.6 "Rozvody VN, NN, osvětlení
a dálkové ovládání odpojovačů"
SO 31-62-51.1 Výhybna Nemanice, nutná úprava rozvodu nn a osvětlení
SO 31-62-52.1 Výhybna Nemanice, nutná úprava DOÚO
SO 38-63-51 Tunel Hosínský, rozvod 6kV
SO 38-62-52 Tunel Hosínský, rozvod nn a osvětlení
SO 38-62-53 Výhybna tunely, rozvod nn a osvětlení
SO 38-62-54 Výhybna tunely, DOÚO
SO 38-63-52 Tunel Chotýčanský, rozvod 6kV
SO 38-62-55 Tunel Chotýčanský, rozvod nn a osvětlení
SO 37-62-51 ŽST Ševětín, úprava rozvodu nn a osvětlení
SO 37-62-52 ŽST Ševětín, úprava DOÚO
SO 37-62-53 ŽST Ševětín, úprava přípojky vn pro drážní TS
SO 46-62-01 ŽST Veselí n.L., úprava rozvodů nn a venkovního osvětlení TO
D.2.3.7 Ukolejnění kovových konstrukcí
SO 37-61-01 ŽST Ševětín, ukolejnění vodivých konstrukcí
SO 38-61-51 Nemanice - Ševětín, ukolejnění vodivých konstrukcí
D.2.3.8 Vnější uzemnění
SO 38-65-52 Tunel Hosínský, vnější uzemnění TS 6/0,4 kV
SO 38-65-53 Tunel Chotýčanský, vnější uzemnění TS 6/0,4 kV

D.2.4 Ostatní stavební objekty
SO 30-82-01 Hluboká - Ševětín, rekultivace opouštěného tělesa dráhy
SO 30-82-02 Nemanice - Ševětín, rekultivace ploch dočasného dlouhodobého záboru

Odůvodnění:

Krajský úřad – Jihočeský kraj obdržel dne 7.6.2024 žádost o vydání souhlasu dle § 15 stavebního zákona. Žádost podal Správa železnic, státní organizace, IČO 70994234, Dlážděná 1003, 110 00 Praha, kterého zastupuje SUDOP PRAHA a.s., IČO 25793349, Olšanská 2643, 130 00 Praha.

Krajský úřad ověřil, že projektová dokumentace vychází z vydaného územního rozhodnutí a je zpracována odborně způsobilo u osobou. Stavební úřad rovněž ověřil podmínky vydaného územního rozhodnutí, přičemž shledal, že předložená dokumentace tyto podmínky splňuje. Autor do projektové dokumentace zapracoval veškeré požadavky stavebního úřadu i dotčených orgánů, přičemž mnohé z uložených podmínek se vztahují až k vlastnímu provádění stavby. Stavební úřad příslušný k vydání územního rozhodnutí na základě provedeného ověření vyslovil souhlas s vydáním stavebního povolení.

Naše č.j. KUJCK 73568/2024 Sp. zn. ODSH 70617/2024/matu1

Poučení:

Tento souhlas podle stavebního zákona nenahrazuje rozhodnutí ani opatření jiných správních úřadů, jichž je zapotřebí pro povolení speciální stavby podle zvláštních předpisů.

Ing. Jiří Urban
vedoucí oddělení silničního hospodářství

Obdrží:

účastníci (dodejky)
SUDOP PRAHA a.s., IDDS: nd9sqfy
zastoupení pro: Správa železnic, státní organizace, Dlážděná 1003, 110 00 Praha

Doložka z konverze dokumentu do listinné podoby – na žádost

Dokument 2024-70617.pdf vznikl převedením elektronického dokumentu do listinného dokumentu pod pořadovým číslem **165596877-3302-240618090739** . Vzniklý dokument obsahem odpovídá vstupnímu dokumentu. Počet stran dokumentu: **9**

Obsah vstupní datové zprávy byl ve shodě se záznamy IS datových schránek. Datová zpráva s číslem **1372371994** byla systémem přenesena dne **14.06.2024 06:09:08**. Platnost datové zprávy byla ověřena dne 18.06.2024. Datová zpráva byla opatřena elektronickou značkou, zaručenou elektronickou pečetí založenou na certifikátu pro elektronickou pečeť vydaném kvalifikovaným poskytovatelem služeb vytvářejících důvěru, nebo uznávanou elektronickou pečetí. Údaje o elektronické značce nebo pečeti: číslo certifikátu **01 60 E1 C7**, certifikát byl vydán **PostSignum Qualified CA 4, Česká pošta, s. p.**. Elektronická značka nebo pečeť byla označena časovým razítkem **14.06.2024 07:26:25**, číslo kvalifikovaného časového razítka nebo kvalifikovaného elektronického časového razítka **01 40 73 91** , časové razítko bylo vydáno **PostSignum Qualified CA 5, Česká pošta, s.p.**.

Informace o datové zprávě

ID datové zprávy: **1372371994**	ID schránky příjemce: **nd9sqfy**
ID schránky odesílatele: **kdib3rr**	Datum a čas dodání: **14.06.2024 06:09:08**

Vstupní dokument obsažený v datové zprávě byl:

podepsán kvalifikovaným elektronickým podpisem. Ověření podpisu **13.06.2024 14:32:00**. Podpis byl shledán platným a integrita dokumentu nebyla porušena nebo jinak změněna. Ověření platnosti kvalifikovaného certifikátu pro elektronický podpis bylo provedeno vůči zveřejněnému seznamu zneplatněných certifikátů vydanému k datu **18.06.2024 08:18:32**. Údaje o kvalifikovaném elektronickém podpisu: číslo kvalifikovaného certifikátu pro elektronický podpis **01 60 0A 8E**, který byl vydán kvalifikovaným poskytovatelem služeb vytvářejících důvěru **PostSignum Qualified CA 4, Česká pošta, s.p.** pro podepisující osobu **Jiří Urban, vedoucí oddělení - správ.činnost ČB, 3369, Odbor dopravy a silničního hospodářství, Jihočeský kraj**. Podpis byl označen platným kvalifikovaným časovým razítkem nebo kvalifikovaným elektronickým časovým razítkem vydaným kvalifikovaným poskytovatelem. Platnost kvalifikovaného časového razítka byla ověřena dne **13.06.2024 14:32:00**. Údaje o časovém razítku: **13.06.2024 14:32:00**, číslo kvalifikovaného certifikátu pro časové razítko **01 40 73 42**, kvalifikovaný poskytovatel: **PostSignum Qualified CA 5, Česká pošta, s.p.**.

Dokument neobsahuje vizualizaci podpisu.

Konverzi provedl subjekt: Městská část Praha 3, IČ: 00063517

Pracoviště: Městská část Praha 3

Datum vyhotovení: 18.06.2024

Jméno, příjmení a podpis úředníka: HANA ČISTOTOVÁ

Otisk úředního razítka:

MĚSTSKÁ ČÁST PRAHA 3 12

165596877-3302-240618090739

Poznámka:

Konverzí dokumentu se nepotvrzuje správnost a pravdivost údajů obsažených v dokumentu a jejich soulad s právními předpisy. Kontrolu doložky lze provést v centrální evidenci doložek na adrese https://www.czechpoint.cz/overovacidolozky .

KRAJSKÝ ÚŘAD
JIHOČESKÝ KRAJ
Odbor životního prostředí, zemědělství a lesnictví
Oddělení ochrany přírody, ZPF, SEA a CITES
U Zimního stadionu 1952/2
370 76 České Budějovice

KUCBX016IPCK

Váš dopis zn.:	23/00780/204
Ze dne:	06.02.2023
Naše č. j.:	KUJCK 20609/2023
Sp. zn.:	OZZL 19203/2023/jahor SO2
Vyřizuje:	Jarmila Hořejší
Telefon:	386 720 718
E-mail:	horejsi@kraj-jihocesky.cz
Datum:	28.02.2023

Vážená paní
Ing. Marta Součková
SUDOP Praha a.s.
Olšanská 1a
130 80 Praha 3

„Modernizace trati Nemanice I – Ševětín, část B" – souhrnné vyjádření

Krajský úřad Jihočeského kraje, odbor životního prostředí, zemědělství a lesnictví (dále též „krajský úřad") obdržel dne 06.02.2023 žádost o souhrnné vyjádření pro potřeby stavebního řízení a odstranění stavby „Modernizace trati Nemanice I – Ševětín, část B". Žadatelem je společnost SUDOP Praha a.s. se sídlem Olšanská 1a, 130 80 Praha 3, IČ: 25793349, která je zplnomocněná státní organizací Správa železnic se sídlem Dlážděná 1003/7, 110 00 Praha 1, IČ: 70994234 (dále jen „žadatel").

Předmětem projektové dokumentace je komplexní modernizace trati – liniové železniční stavby, spočívající v částečném opuštění stávající trati včetně jejího odstranění a vybudování trati v nové stopě, která bude sloužit osobní a nákladní dopravě. Součástí stavby je konstrukce drážního tělesa, odvodnění, železniční tunely, železniční a silniční mosty, silnice, úpravy vodotečí, protihluková opatření, přeložky inženýrských sítí, technologické objekty, demolice objektů přejezdů, sanace starých důlních děl aj. Stavba je součástí IV. tranzitního koridoru, železniční trať České Budějovice – Benešov u Prahy, úsek Nemanice Ševětín.
Stavba bude procházet níže uvedenými katastrálními územími: Bavorovice, České Budějovice 3, Dobřejovice u Hosína, Hluboká nad Vltavou, Hosín, Hrdějovice, Chotýčany, Kolný, Ševětín, Veselí nad Lužnicí a Vitín.

Na základě kompetencí svěřených krajskému úřadu, podle jednotlivých složkových zákonů na úseku životního prostředí krajský úřad sděluje následující:

Vyjádření z hlediska zákona č. 114/1992 Sb., o ochraně přírody a krajiny, ve znění pozdějších předpisů (dále jen ZOPK).

Orgán ochrany přírody a krajiny krajského úřadu po posouzení výše uvedeného záměru sděluje, že k záměru vydal dne 24.02.2023 stanovisko z hlediska možného vlivu záměru na příznivý stav předmětu ochrany nebo celistvost evropsky významných lokalit a ptačích oblastí, stanovisko bylo vydáno pod č. j. KUJCK 26913/2023, sp. zn.: OZZL 24046/2023/pasa SO. V citovaném stanovisku byl orgánem ochrany přírody vyloučen významný vliv záměru na příznivý stav předmětu ochrany nebo celistvost evropsky významných lokalit a ptačích oblastí ležících na území v působnosti Krajského úřadu Jihočeského kraje.

Orgán ochrany přírody a krajiny dne 21.02.2023 obdržel žádost o udělení výjimky z ochranných podmínek zvláštně chráněných druhů k výše uvedenému záměru pod Č.j.: KUJCK 25690/2023/SO1. Na základě podané žádosti bylo zahájeno správní řízení, ve kterém bude následně vydáno rozhodnutí.

Vyjádření z hlediska zákona č. 100/2001 Sb., o posuzování vlivů na životní prostředí a o změně některých souvisejících zákonů (zákon o posuzování vlivů na životní prostředí), ve znění pozdějších předpisů (dále jen zákon):

Záměr s názvem „Nemanice I – Ševětín", jehož součástí je výše uvedená stavba, byl předmětem posuzování vlivů na životní prostředí a Ministerstvo životního prostředí k němu vydalo dne 12. 8. 2011 stanovisko k posouzení vlivů provedení záměru na životní prostředí č. j. 57998/ENV/11.

Pro vydání závazného stanoviska k ověření změn záměru podle § 9a odst. 6 zákona k dokumentaci pro příslušné navazující řízení je tedy příslušným úřadem Ministerstvo životního prostředí, odbor posuzování vlivů na životní prostředí a integrované prevence, Vršovická 65, 100 10 Praha 10.

Vyřizuje: Ing. Jana Kubecová, tel.: 386 720 767

Vyjádření z hlediska zákona č. 254/2001 Sb., o vodách a o změně některých zákonů (vodní zákon), ve znění pozdějších předpisů.

Projektová dokumentace se netýká zájmů krajského úřadu hájených v přenesené působnosti podle § 107 vodního zákona. Příslušným vodoprávním úřadem je Magistrát města České Budějovice, odbor ochrany životního prostředí.
Upozorňujeme, že stavba se nachází **v ochranném pásmu vodního zdroje II. stupně Dolní Bukovsko,** č.j. VKHZ/1551/81/232/Kr ze dne 23.4.1981, stanovené Krajským národním výborem v Českých Budějovicích, které bylo změněno č.j. 5993/93-231-155/94 ze dne 24. 3. 1994, Okresním úřadem České Budějovice a dále změněno č.j. MÚT/21482/2013 ze dne 25.11.2013 Magistrátem města České Budějovice, odbor ochrany životního prostředí.

Vyřizuje: Ing. Petra Kosová, tel.: 386 720 729

Vyjádření z hlediska zákona č. 334/1992 Sb., o ochraně zemědělského půdního fondu, ve znění pozdějších předpisů (dále jen zákon).

Orgán ochrany zemědělského půdního fondu Krajského úřadu Jihočeského kraje sděluje, že k danému záměru byl Ministerstvem životního prostředí vydán souhlas s odnětím zemědělské půdy ze zemědělského půdního fondu pro stavbu s názvem „Modernizace trati Nemanice I – Ševětín" pod Č.j.: 46370/ENV/12/, 2883/610/12 ze dne 15.10.2012. Toto závazné stanovisko je závaznou součástí rozhodnutí vydaných podle zvláštních předpisů (stavební zákon). Žadatel je povinen plnit podmínky v nich obsažené ode dne, kdy tato výše uvedená rozhodnutí nabudou právní moci. Platnost vydaného závazného stanoviska je podle § 10 odst. 1 zákona totožná s platností těchto rozhodnutí a prodlužuje se současně s prodlužením jejich platnosti. Podmínky souhlasu a další skutečnosti, v něm obsažené, lze měnit jen při změně rozhodnutí podle zvláštních předpisů, jejichž součástí se souhlas odnětí zemědělské půdy stal. Změnu souhlasu může provést pouze ten orgán ochrany ZPF, který jej vydal. **Na základě výše uvedeného je kompetentní Ministerstvo životního prostředí.**

Vyřizuje: Jarmila Hořejší, tel.: 386 720 718

Vyjádření podle zákona č. 289/1995 Sb., o lesích a o změně a doplnění některých zákonů (lesní zákon), ve znění pozdějších předpisů (dále jen „ZoL").

Krajský úřad Jihočeského kraje, odboru životního prostředí, zemědělství a lesnictví, vydal dne 14.5.2012 závazné stanovisko pod Č.j.: KUJCK 11950/2012/OZZL/3/No. Správní orgán požaduje dodržet podmínky výše uvedeného závazného stanoviska.

Vyřizuje: Ing. Pavel Pöschko, tel.: 386 720 716

Vyjádření z hlediska zákona č. 201/2012 Sb., o ochraně ovzduší, ve znění pozdějších předpisů.

Z hlediska ochrany ovzduší nemáme k záměru připomínky, nicméně deponie vyrubané horniny mohou být v případě suchého a větrného počasí zdrojem prašnosti, doporučujeme proto postupovat v souladu s metodickým pokynem MŽP:
https://www.mzp.cz/C1257458002F0DC7/cz/zdroje_znecistovani_ovzdusi/$FILE/OOO-MP_omezovani_prasnosti_ze_stavebni_cinnosti-20190918.pdf.

Při tvorbě deponií a mezideponií minimalizovat vyfoukání prachu větrem:

- volbou jejich tvaru. Podélná skladovací místa jsou vhodná pro velmi vysoké kapacity a pro dlouhodobá skladování, skladovací místa kruhového tvaru jsou vhodná do kapacity 100 000 tun, na plochách čtvercových rozměrů nebo v případech, kdy se nepředpokládá další rozšíření haldy.
- volbou jejich velikosti. Preferovat jednu velkou haldu namísto více menších (realizace jedné haldy místo dvou zmenší aktivní povrch až o 25 %),
- orientací vůči převládajícímu směru větru. Podélné haldy vytvářet rovnoběžně s převažujícím směrem větru,

- použitím clon a bariér. Lze využívat i existující překážky, například stromy, keře apod., popřípadě budovat vlastní překážky z přenosných materiálů,

Vyřizuje: Ing. Irena Kojanová, tel. 386 720 704

Vyjádření podle zákona č. 541/2020 Sb., o odpadech a o změně některých dalších zákonů, ve znění pozdějších předpisů:

Příslušným orgánem k vydání závazného stanoviska je Magistrát města České Budějovice, odbor ochrany životního prostředí a Městský úřad Soběslav, odbor životního prostředí.

Vyřizuje: Ing. Hana Pacáková, tel.: 386 720 715

Vyjádření z hlediska zákona č. 224/2015 Sb., o prevenci závažných havárií způsobených vybranými nebezpečnými chemickými látkami nebo chemickými směsmi a o změně zákona č. 634/2004 Sb., o správních poplatcích, ve znění pozdějších předpisů, (zákon o prevenci závažných havárií), ve znění pozdějších předpisů:

Na předložený záměr „Modernizace trati Nemanice I – Ševětín, část B" se zákon o prevenci závažných havárií nevztahuje – nejedná se o objekt, ve kterém je nebo bude umístěna nebezpečná látka vyjmenovaná v příloze č. 1 k tomuto zákonu.

Vyřizuje: Ing. Marcela Jirková, tel.: 386 720 771

Vyjádření z hlediska zákona č. 76/2002 Sb., o integrované prevenci a omezování znečištění, o integrovaném registru znečišťování a o změně některých zákonů (zákon o integrované prevenci), ve znění pozdějších předpisů:

Na předložený záměr „Modernizace trati Nemanice I – Ševětín, část B" se zákon o integrované prevenci nevztahuje – nejedná se o zařízení, ve kterém by byla prováděna průmyslová činnost vyjmenovaná v příloze č. 1 k tomuto zákonu.

Vyřizuje: Ing. Marcela Jirková, tel.: 386 720 771

JUDr. Hana Vendlová
vedoucí oddělení

Elektronický podpis - 13.2.2023
Certifikát autora podpisu
Jméno : vendlova
Vydal : KUJK-interni

VYPRAVENO DNE 30 -03- 2023

KUCBX0173OXS

KRAJSKÝ ÚŘAD

JIHOČESKÝ KRAJ
Odbor životního prostředí, zemědělství a lesnictví
Oddělení ochrany přírody, ZPF, SEA a CITES
U Zimního stadionu 1952/2
370 76 České Budějovice

Toto rozhodnutí nabylo právní moci
dne 17. 4. 2023 (2)
KRAJSKÝ ÚŘAD – JIHOČESKÝ KRAJ
Odbor životního prostředí, zemědělství a lesnictví
dne 18. 4. 23 podpis

Naše č. j.: KUJCK 41540/2023
Sp. zn.: OZZL 25690/2023/pedo SO 3

Vyřizuje: Mgr. Petra Doktorová
Telefon: 386 720 738
E-mail: doktorova@kraj-jihocesky.cz

Datum: 28. 3. 2023

Rozhodnutí

Krajského úřadu - Jihočeský kraj o žádosti společnosti Správa železnic, s.o., Sokolovská 278, 19000 Praha 9, zastoupené společností SUDOP PRAHA a.s., Olšanská 1a, 13080 Praha 3, IČ: 25793349 (dále jen žadatel) o udělení výjimky z ochranných podmínek zvláště chráněných živočichů stanovených v ust. § 50 odst.2 zákona č. 114/1992 Sb., o ochraně přírody a krajiny, ve znění pozdějších předpisů.

Výrok

Krajský úřad – Jihočeský kraj, odbor životního prostředí, zemědělství a lesnictví, jako příslušný orgán podle ust. § 67 odst.1 písm. g) zákona 129/2000 Sb., o krajích (krajské zřízení), ve znění pozdějších předpisů a dle ust. § 77a odst. 5 písm. h) zákona č. 114/1992 Sb., o ochraně přírody a krajiny, ve znění pozdějších předpisů (dále jen zákon), na základě žádosti společnosti Správa železnic, s.o., Sokolovská 278, 19000 Praha 9, zastoupené společností SUDOP PRAHA a.s., Olšanská 1a, 13080 Praha 3, IČ: 25793349, ze dne 21.2.2023

povoluje výjimku podle ust. § 56 odst. 1 zákona pro tyto druhy živočichů: čmeláci *(Bombus sp.)* O, zlatohlávek tmavý *(Oxythyrea funesta)* O, otakárek fenyklový *(Papilio machaon)* O, mravenci *(Formica sp.)* O, skokan zelený *(Rana esculenta kl.)* SO, ropucha obecná *(Bufo bufo)* O, čolek obecný *(Triturus vulgaris)* SO, ještěrka živorodá *(Lacerta vivipara)* SO, slepýš křehký *(Anguis fragilis)* SO, užovka obojková *(Natrix natrix)* O zmije obecná *(Vipera berus)* KO, veverka obecná *(Sciurus vulgaris)* O

povoluje výjimku podle ust. § 56 odst. 1 a 2 písm. c) zákona pro tyto druhy živočichů: roháč obecný *(Lucanus cervus)* O,EU, skokan štíhlý *(Rana dalmatina)* SO,EU, kuňka obecná *(Bombina bombina)* SO,EU, rosnička zelená *(Hyla arborea)* SO,EU, ještěrka obecná *(Lacerta agilis)* SO,EU, užovka hladká *(Coronella austriaca)* SO, EU, koroptev polní *(Perdix perdix)* O,EU, křepelka polní *(Coturnix coturnix)* SO,EU, slavík obecný *(Luscinia megarhynchos)* O,EU, ťuhýk obecný *(Lanius collurio)* O,EU

(zkratky: EU-druh chráněný legislativou Evropské unie, KO – kriticky ohrožený, SO – silně ohrožený a O ohrožený druh podle přílohy č. III vyhlášky MŽP č. 395/1992 Sb., kterou se provádějí některá ustanovení zákona o ochraně přírody a krajiny, ve znění pozdějších předpisů).

Výjimka je udělena společnosti Správa železnic, s.o., Sokolovská 278, 19000 Praha 9, zastoupené na základě platné plné moci společností SUDOP PRAHA a.s., Olšanská 1a, 13080 Praha 3, IČ: 25793349, ze zákazů stanovených v ust. § 50 odst. 2 zákona pro škodlivý zásah do jejich přirozeného vývoje spočívající v zásahu do jejich biotopu a rušení v jejich přirozeném vývoji, případně v minimální nezbytné míře ke zraňování či usmrcování jedinců v průběhu provádění stavebních prací, a to pro realizaci akce: „Modernizace trati Nemanice I – Ševětín, část B" v katastrálním území Bavorovice, České Budějovice 3, Dobřejovice u Hosína, Hluboká nad Vltavou, Hosín, Hrdějovice, Chotýčany, Kolný, Ševětín, Veselí nad Lužnicí a Vitín.

Výjimka se uděluje za předpokladu respektování následujících podmínek:

1) Výjimka je platná od nabytí právní moci rozhodnutí do konečného ukončení všech prací souvisejících se stavbou a platí pro možnost chytat, rušit, zraňovat nebo usmrcovat v nezbytné míře a při nemožnosti jiného řešení, poškozovat či přemisťovat jejich vývojová stádia nebo jimi užívaná sídla, škodlivě zasahovat do

přirozeného vývoje a dopravovat jedince dotčených výše jmenovaných druhů v souvislosti s úpravou pozemků a stavbou samotnou v rámci zájmového území staveb „I/20 Písek – Protivín, uspořádání 2+1 – DUR/IČ" v katastrálním území Písek, Semice u Písku, Smrkovice, Nový Dvůr u Písku, Selibov, Maletice, Myšenec, Žďár u Protivína a Protivín.

2) Během průběhu prací, až do závěrečné kolaudace stavby a ukončení všech doprovodných akcí s možným vlivem na předmětné zvláště chráněné druhy, bude na lokalitě prováděn odborně způsobilou osobou ekologický dozor (osoba se znalostmi biologie dotčených zvláště chráněných druhů a s praktickou zkušeností s prováděním prací v lokalitách s výskytem druhů, se zkušenostmi s rozsáhlými liniovými stavbami, a se znalostí navrhování záchranných opatření a vytváření náhradních biotopů).
3) Během provádění prací bude dbáno pokynů ekologického dozoru a budou přijímána všechna potřebná, jím navrhovaná, opatření pro minimalizaci nebezpečí usmrcování předmětných druhů během stavby, návrhy kompenzačních opatření a případné návrhy na vytvoření možných náhradních biotopů.
4) Přípravu staveniště, odstraňování křovin, kácení dřevin a skrývky zemin realizovat ideálně od poloviny srpna do konce března, mimo toto období na základě souhlasu orgánu ochrany přírody (např. formou zápisu do stavebního deníku), tak, aby nedošlo k poškození biotopů zvláště chráněných živočichů, nebo jejich usmrcování.
5) Před zahájením prací bude provedena kontrola staveniště z hlediska výskytu zvláště chráněných druhů plazů a bezobratlých, a v případě potřeby bude proveden záchranný transfer.
6) Pokud bude nutné provádět stavbu v době migrace obojživelníků, je nutno vybudovat zábrany, případně odchytová zařízení a provedeny transfery těchto živočichů mimo místo staveniště. Tyto zábrany musí být instalovány do konce února, pokud budou přípravné práce – zejména skrývání zemin – zahájeny na podzim před polovinou listopadu, pak budou zábrany instalovány již na podzim. Zábrany budou vybudovány v souladu se standardem AOPK ČR: SPPK E 02 001:2020 Zřizování a provoz mobilních zábran pro obojživelníky. Pro zachování migrací budou podél zábran v případě potřeby (pokud nebudou koncipovány jako bezodchytové) instalovány odchytové nádoby, ze kterých budou dotčení jedinci přeneseni na vhodné místo v závislosti na ročním období (do terestrického či vodního prostředí) a lokalitě nálezu.
7) Návrh lokalizace a délek dočasných zábran v mapových podkladech bude součástí biologického hodnocení. Po schválení správním orgánem bude návrh zapracován do zadávací dokumentace stavby PDPS před vypsáním výběrového řízení na zhotovitele stavby. Dočasné zábrany budou rozděleny na odchytové a bezodchytové. U odchytových je potřeba v průběhu celé migrační sezóny (včetně podzimní) každodenní přítomnost obsluhujících osob, které budou provádět transfer živočichů na schválené náhradní lokality mimo trvalý i dočasný zábor stavby. Návrh dočasných zábran požaduje správní orgán předložit ke schválení v dostatečném předstihu před zadáním zakázky.
8) Ekologický dozor před zásahem do koryt vodních toků a zvodnělých příkopů či kaluží provede jejich průzkum a případně vyskytující se obojživelníky transferuje na vhodné místo. Ekodozor dále zajistí realizaci opatření, která zamezí splachům jemných částic do toků a recipientů (rybníků) ze staveniště, tak aby nedocházelo k jejich znečišťování a znehodnocování vodního biotopu.
9) Pro případné nové výsadby budou použity autochtonní druhy dřevin a křovin. Vhodné je použití bobulovin vhodných jako potrava pro ptáky. Na zatravněných plochách je vhodné travní směsi obohatit o medonosné rostliny a živné rostliny pro motýly a ostatní druhy hmyzu.
10) Retenční nádrže je nutné budovat tak, aby netvořily pasti pro drobné živočichy, minimálně jedna strana bude mít sklon 1:4 až 1:6, ideálně s možností tvorby litorálního pásma (nezpevněné nebo jen částečně zpevněné dno).
11) Migrační prostupnost stavby bude zajištěna následujícími objekty: SO 31-21-03, SO 39-20-01, SO 38-20-03, SO 38-20-04, SO 38-20-06, SO 38-20-07, SO 38-20-08, SO 38-20-09, SO 37-20-03, SO 37-20-03, SO 37-20-06. U SO 37-20-03 ve st. km. 23,577 je nutné, aby podmostím převádění polní cesta měla horní vrstvu z mechanicky drceného kameniva, nikoliv asfaltovou. U SO 37-20-06 v st.km. 25,202 dochází k souběhu s tělesem dálnice. Prostor mezi oběma tělesy je nutné oplotit tak, aby do něj nevnikali migrující živočichové.
12) Zpevněné migrační cesty včetně suchých lavic u propustků budou překryty souvislou vrstvou hlinitého jílu o mocnosti 10-15 cm (u mostů) nebo 5 – 10 cm (u propustků) tak, aby z této vrstvy nevystupovaly kameny. V místě migračních cest není možné umisťovat retenční nádrže a jímky, nežádoucí je i umísťování svodidel a zábradlí v podmostí migračních objektů.
13) Případné protihlukové stěny budou konstruovány tak, aby nedocházelo k úrazům ptáků (neprůhledné, u průhledných konstrukčně řešit ochranu ptáků).
14) V průběhu prací bude veškeré technické zařízení zabezpečeno tak, aby nedošlo k úniku ropných a jiných chemických látek do vodních toků a půdy, a tím ke změně nebo poškození biotopů přítomných zvláště chráněných živočichů. Toto opatření se týká i stavebních vod vzniklých v průběhu stavby tělesa komunikace a dalších navazujících objektů. Tyto vody nesmí být sváděny přímo do toků, nýbrž do zásakové jímky.

15) Všechny přeložky elektro a slaboproudu v nadzemním vedení budou respektovat obecné zásady ochrany ptáků před úrazem či usmrcením elektrickým proudem.
16) Před zahájením prací bude aktualizován biologický průzkum. Aktualizovaný průzkum v době zahájení stavby nesmí být starší než 2 roky. V případě, že bude v průběhu stavby nebo při kontrolním biologickém průzkumu před zahájením stavby zjištěn výskyt dalších druhů zvláště chráněných živočichů, je potřeba požádat o udělení výjimky i pro tyto druhy a přijmout ochranná opatření, případně realizovat kompenzační opatření.
17) Správní orgán upozorňuje držitele výjimky na povinnost podle ustanovení § 56 odst. 6 zákona zaslat do 31.12. každého roku správnímu orgánu přehled provedených prací a zásahů při manipulacích s dotčenými zvláště chráněnými živočichy v rámci provádění stavby. O místech nálezů jedinců druhů budou vedeny přesné záznamy (zejména počet jedinců – kvalifikované odhady, popis biotopu v místě nálezu), včetně lokalizace nálezu (např. GPS koordináty, mapový zákres, foto lokality, orientační body, popř. viditelné označení v terénu). Přehled bude předán v ucelené formě (předání výsledků lze též provést elektronicky, a to v obecných formátech běžně převoditelných dat).

Odůvodnění

Krajský úřad – Jihočeský kraj, odbor životního prostředí, zemědělství a lesnictví, jako příslušný správní orgán podle § 67 odst. 1 písm. g) zákona č. 129/2000 Sb., o krajích (krajské zřízení), ve znění pozdějších předpisů, a dle § 77a odst. 5 písm. h) zákona č. 114/1992 Sb., o ochraně přírody a krajiny, ve znění pozdějších předpisů (dále jen zákon), obdržel žádost společnosti Správa železnic, s.o., Sokolovská 278, 19000 Praha 9, zastoupené na základě platné plné moci společností SUDOP PRAHA a.s., Olšanská 1a, 13080 Praha 3, IČ: 25793349 (dále jen žadatel) o udělení výjimky z ochranných podmínek zvláště chráněných rostlin, stanovených v ust. Ů 49 odst. 1 zákona, a živočichů, stanovených v ust. § 50 odst.2 zákona pro výše uvedené zvláště chráněné druhy rostlin a živočichů.

Správní řízení bylo zahájeno dnem 21.2.2023, tj. doručením žádosti, podle ust. § 44 zákona č. 500/2004 Sb., správní řád, ve znění pozdějších předpisů (dále též správní řád). O zahájení správního řízení byli dopisem odeslaným dne 28.2.2023 informováni další účastníci řízení a zapsané spolky, které uplatnily postup podle ust. § 70 zákona, kterým bylo oznámeno, že se mohou ve lhůtě 8 dnů přihlásit do řízení. Dále byli účastníci řízení informováni o možnosti seznámit se s podklady a bylo jim sděleno, že správní orgán předpokládá vydání rozhodnutí po 15.3.2023. Do řízení se žádný ze zapsaných spolků nepřihlásil.

Předmětem stavby je komplexní modernizace trati, spočívající v částečném opuštění stávající trati včetně jejího odstranění a vybudování trati v nové stopě. Trať bude sloužit osobní i nákladní dopravě. Součástí stavby je konstrukce drážního tělesa, odvodnění, železniční tunely, železniční a silniční mosty, úpravy vodotečí, protihluková opatření, přeložky inženýrských sítí, technologické objekty, demolice objektů a přejezdů, sanace starých důlních děl a další. Stanovisko podle zákona č. 100/2001 Sb., o posuzování vlivů na životní prostředí, v platném znění, bylo vydáno Ministerstvem ŽP dne 12.8.2011 pod čj. 57998/ENV/11 a bylo prodlouženo dne 14.2.2020 pod čj. MZP/2019/710/479 do konce roku 2025.

Počátek stavby je umístěn do km 8,351, kde navazuje na připravovanou sousední stavbu „Modernizace trati Nemanice I – Ševětín, část A". Konec je umístěn do nového km 24, 956 nové trati (podle stávajícího staničení v km 25,000).

Nově navržená trať opouští stávající v blízkosti Nemanic, navržena je výhybna Nemanice I, za ní trať zcela opouští stávající těleso a bude vedena Hosínským a Chotýčanským tunelem. Mezi tunely je navržena nová Odbočka Dobřejovice. Stavba řeší také železniční stanici Ševětín a končí nutnými úpravami navazujícího úseku v km 25,000. Stávající trať bude snesena. Na stávající trati byla vytipována místa pro ukládání přebytků rubaniny z obou tunelů. Většinou se jedná o úseky vedené v zářezu. Záměr zahrnuje vybudování řady mostních objektů, úpravy vodních toků, přeložky VN a NN, elektrické vedení a osvětlení, přeložky a ochrany sdělovacích vedení a zařízení, vybudování přístupových komunikací k portálům tunelů. Součástí bude kácení dřevin rostoucích mimo les a kácení lesní zeleně, rekultivace opuštěného tělesa dráhy a vegetační úpravy. Celková délka Hosínského tunelu činí 3,12 km, Chotýčanského 4,81 km. Budování Hosínského tunelu bude probíhat ražením, pouze kratší úseky v okolí obou portálů budou hloubené. Na jižním portálu Chotýčanského tunelu bude 60 m tunelu prováděno v otevřené stavební jámě, v severním portálu bude hloubený úsek délky 144m. Dalších přibližně 130m zabírá oblast tunelu v místě mimoúrovňového křížení s dálnicí D3. V období výstavby vyvolá záměr značnou potřebu ploch zařízení staveniště o značné rozloze, zejména v okolí portálu tunelů, které budou sloužit k dočasnému uložení rubaniny.

Většina druhů, kterých se záměr dotýká, bude dotčeno formou rušení a zásahu do potravního, případně migračního biotopu.

Pro dobu provádění stavby i pro následnou dobu existence stavby je ve výroku rozhodnutí stanovena řada podmínek, které mají minimalizovat negativní vlivy stavby na zvláště chráněné druhy a jejich biotopy, i na krajinu obecně (jako potravní biotop).
Podmínka č. 1 omezuje platnost výjimky na dobu provádění prací na stavbě, až do doby jejího ukončení (kolaudace).
Podmínka č. 2 stanovuje během průběhu prací, až do závěrečné kolaudace stavby a ukončení všech doprovodných akcí s možným vlivem na předmětné zvláště chráněné druhy, nutnost dohledu odborně způsobilou osobou ekologický dozor. Tato osoba je definována jako osoba se znalostmi biologie dotčených zvláště chráněných druhů a s praktickou zkušeností s prováděním prací v lokalitách s výskytem druhů, se zkušenostmi s rozsáhlými liniovými stavbami, a se znalostí navrhování záchranných opatření a vytváření náhradních biotopů. Vzhledem k rozsahu prací a jejich postupné etapizaci odvislé od množství různých stavebních činností a tím i různé potřeby transferovaných jedinců a tím odvislého potřebného množství případných biotopů (nebo náhradních biotopů) správní orgán nestanovil v podmínkách výroku rozhodnutí přesné podmínky pro jednotlivé úkony. Je zde předpoklad postupného provádění transferů a přijímání potřebných rozhodnutí o výstavbě drobných opatření pro snížení rizika hynutí dotčených živočichů v průběhu výstavby i po jejím ukončení (náhradní biotopy). Zajištění dalších podmínek rozhodnutí se tedy předpokládá díky dohledu této osoby.
Podmínka č. 3 až 16 pak stanoví konkrétní podmínky pro ochranu dotčených druhů zvláště chráněných živočichů. Kromě obecných zásad snižujících negativní vlivy podobného typu staveb na životní prostředí, jsou některé dále vedeny předběžnou opatrností, a některé zapracovávají závěry a doporučení vyplývající ze závěrů biologického hodnocení a migrační studie.
V podmínce č. 3 výroku rozhodnutí uložil správní orgán investorovi povinnost, že během provádění prací bude dbáno pokynů ekologického dozoru a budou přijímána všechna potřebná opatření pro minimalizaci nebezpečí usmrcování předmětných druhů během stavby, návrhy kompenzačních opatření a návrhy na vytvoření možných náhradních biotopů. V případě správně navržených a vytvořených kompenzačních opatření (tůní, prostupů, kamenných záhozů apod.) během stavby se minimalizuje následně při provozu i dlouhodobá potřeba migrace živočichů přes těleso silnice.
V podmínce č. 4 výroku rozhodnutí uložil správní orgán investorovi povinnost, že obvyklou přípravu staveniště spočívající v odstraňování křovin, dřevin bude realizováno v mimohnízdním období ptáků, tj. každoročně v měsících srpen – březen a skrývky ornice, případně dalších půdních vrstev, je nutné provádět prioritně v období od začátku září do konce března. Pokud by byla reálná možnost zahnízdění některých druhů ptáků hnízdících na zemi, je potřeba odstranit v těchto místech vegetaci tak, aby k zahnízdění nedošlo. Přípravy staveniště jsou důležitou zahajovací akcí celé výstavby a je nutné jejich časování řádně připravit. Vzhledem k potřebě postupu a návaznosti jednotlivých druhů prací je pravděpodobné, že některé části přípravy staveniště nebudou dokončeny v době vegetačního klidu a zimování zvláště chráněných druhů obojživelníků a plazů, je v tomto případě nezbytné zajistit instalaci dočasných zábran k zabránění úhynů jedinců zvláště chráněných druhů na staveništi. V takovém případě je nutné, aby ekologický dozor zajistil minimalizaci ztrát na dotčených druzích a byla přijata dostatečná ochranná opatření. Navíc i v době vegetačního klidu mají často přípravné práce na odstraňování křovin, dřevin a skrývek ornice dopady na některé dotčené zvláště chráněné druhy (hibernační stádia a zimoviště) a proto je v celém výroku rozhodnutí kladena velká role na činnost ekodozoru stavby a jeho odbornou způsobilost.

Podmínka č. 5 ukládá osobě provádějící ekodozor bezprostředně před započetím prací provést kontrolu staveniště a provést transfer vyskytujících se jedinců zvláště chráněných druhů a jejich sídel.

V podmínce č. 6 výroku rozhodnutí uložil správní orgán investorovi povinnost v době migrace obojživelníků zabezpečit provizorními návodnými objekty tak, aby migrující živočichové byli navedeni do migračního prostoru, kde budou moci projít, případně koncipovat zábrany jako odchytové, a zajistit transfer odchycených živočichů mimo staveniště, v případě potřeby i mimo trvalý zábor stavby.
Podmínka č. 7 ukládá povinnost vytvořit s předstihem návrh rozsahu dočasných zábran, ideálně jako součást biologického hodnocení a/nebo posledního stupně projektové dokumentace Jednotlivé zábrany budou specifikovány jako odchytové nebo bezodchytové. Návrh dočasných zábran požaduje správní orgán předložit ke schválení v dostatečném předstihu před zadáním zakázky. Důvodem tohoto opatření je zamezit situacím, kdy ke stanovení celkové délky zábran dochází až po zadání zakázky a hrozí tak nedostatek finančních prostředků na tato opatření a jejich obsluhu a údržbu. V případě této stavby předložené biologické hodnocení návrh obsahuje, a rozsah je předběžně stanoven na 10 km dočasných zábran.

Podmínka č. 8 se týká provádění prací v nivách vodních toků. Nivy jsou významným krajinným prvkem ze zákona, fungují jako migrační cesty pro řadu skupin živočichů a v neposlední řadě zde může při provádění stavebních prací často docházet ke splachům jemných zemních částic a zanášení a znehodnocování toků jako biotopu či znehodnocování rybníků ležících níže na tocích. Proto je ochrana vodních toků při provádění prací v nivách důležitou částí práce ekodozoru. Dále ekodozor provádí kontrolu toků, případě periodických vodních ploch v prostoru stavby v případě zásahu do nich z hlediska výskytu zvláště chráněných druhů, případně provede transfer.
Podmínka č. 9 stanovuje při provádění ozelenění stavby využívat autochtonní druhy dřevin a křovin. Vhodné je použití bobulovin vhodných jako potrava pro ptáky. Na zatravněných plochách je vhodné travní směsi obohatit o medonosné rostliny a živné rostliny pro motýly a ostatní druhy hmyzu.
Podmínka č. 10 stanovuje obecné podmínek pro budování retenčních nádrží pro vodu svedenou z tělesa železnice a okolí. Tyto nádrže není možné budovat tak, aby představovaly pro drobné živočichy past, kde mohou po pádu do této nádrže uhynout. Proto je nutné minimálně jednu stranu nádrže budovat v takové sklonu, který umožní retenční nádrž bezpečně opustit.
Podmínka č. 11 se zabývá migrační prostupností stavby, podmínkami pro prostupnost migračních objektů tak, aby byly živočichy skutečně využitelné.
Podmínky č. 12 stanoví obecné podmínky pro úpravy podmostí a propustků na vodních tocích tak, aby byly využitelné pro migraci živočichů.
Podmínka č. 13 až 15 stanoví dnes již běžné preventivní postupy při provádění některých částí staveb – jednak dodržování bezpečnosti práce a havarijního plánu, aby nedocházelo ke znečišťování všech složek životního prostředí, dále provádění protihlukových stěn a nových venkovních vedení NN a VN tak, aby nedocházelo ke zraňování ptáků. V obou oblastech je známo v současné době již dostatek vhodných technologických postupů.
Podmínky č. 16 a 17 pak upozorňují žadatele na jeho formální povinnosti, tedy nutnost aktuálního biologického průzkumu v době zahájení stavby, včetně nutnosti v případě zjištění nového dotčeného druhu požádat o vydání výjimky z ochranných podmínek i pro tento druh, a povinnost zasílat jednou ročně přehled provedených prací a zásahů při manipulacích s dotčenými zvláště chráněnými živočichy v rámci provádění stavby. Tato zpětná hlášení jsou pro správní orgán podkladem pro vyhodnocování vlivu stavby a pro druhy chráněné evropskou legislativou slouží i pro naplňování mezinárodních závazků ČR.
Za předpokladu realizace všech výše uvedených opatření stanovených v podmínkách výroku rozhodnutí lze předpokládat, že negativní vlivy stavby jak v průběhu stavby, tak po její realizaci, budou minimalizovány.

V žádosti je požadována výjimka pro druhy zvláště chráněných živočichů, které jsou druhem chráněným podle přílohy č. III vyhlášky MŽP č. 395/1992 Sb., kterou se provádějí některá ustanovení zákona o ochraně přírody a krajiny, ve znění pozdějších předpisů. Výjimku u těchto zvláště chráněných druhů živočichů lze povolit podle ust. § 56 odst. 1 zákona v případě, kdy jiný veřejný zájem převažuje nad zájmem ochrany přírody, nebo v zájmu ochrany přírody. Některé z nich jsou zároveň chráněny podle předpisů Evropského společenství. Výjimku u těchto zvláště chráněných druhů živočichů lze povolit podle ust. § 56 odst. 1 zákona jen tehdy, pokud existuje některý z důvodů uvedených v odstavci 2, neexistuje jiné uspokojivé řešení a povolovaná činnost neovlivní dosažení nebo udržení příznivého stavu druhu z hlediska jeho ochrany.
U druhů chráněných pouze podle vyhlášky MŽP č. 395/1992 Sb., kterou se provádějí některá ustanovení zákona o ochraně přírody a krajiny, ve znění pozdějších předpisů, lze považovat akci za realizovanou ve veřejném zájmu, který převažuje nad zájmem ochrany přírody. Podle žádosti má stavba statut veřejné prospěšnosti, je v souladu se zásadami územního rozvoje Jihočeské kraje. Cílem stavby je vytvoření kvalitního systému železniční dopravy s návazností na stávající železniční síť, zajištění bezpečného a plynulého provozu včetně zkrácení přepravní rychlosti a zajištění bezbariérovosti jednotlivých stanic. Je součástí IV. tranzitního železničního koridoru. Pozitivní vliv bude mít také z hlediska migrační prostupnosti pro živočichy všech velikostí, což by mělo mít za následek rovněž zvýšení bezpečnosti provozu snížením možnosti srážkou se zvířaty. V územních plánech dotčených obcí je záměr vymezen jako veřejně prospěšná stavba, záměr je v souladu se ZÚR Jihočeského kraje.
U druhů chráněných podle legislativy Evropského společenství se na tento případ z důvodů nutných k udělení výjimky uvedených v odstavci 2 § 56 zákona vztahuje písm. c) – výjimka udělená:...z jiných naléhavých důvodů převažujícího veřejného zájmu, včetně důvodů sociálního a ekonomického charakteru... V tomto případě se rovněž jedná o stavbu ve veřejném zájmu se statutem veřejné prospěšnosti, jak je podrobněji popsáno výše.
Z hlediska ochrany přírod by jiným uspokojivým řešením bylo stavbu nerealizovat. Pro zvláště chráněné živočichy by tak situace zůstala beze změny. Nenastaly by ale výše popsané pozitivní vlivy pro širokou veřejnost. Přímé vlivy na populace zvláště chráněných druhů byly vyhodnoceny jako nízké, a pro dobu realizace stavby i existenci stavby jako takové byly stanoveny podmínky pro snížení negativních vlivů. Dále bylo výše opakovaně zmíněno, že stavba zlepší bezpečnost stavby i z hlediska migrace živočichů.

Stavy populací dotčených druhů jsou v rámci jak Jihočeského kraje, tak celorepublikově poměrně dobré a stabilizované. U většiny z těchto druhů navíc nepřichází v úvahu přímé usmrcování jedinců, ke kterému by mohlo dojít jen výjimečně. Populace by tak neměly být významně negativně ovlivněny.
Správní orgán posoudil řádně žádost a na základě všech známých skutečností rozhodl tak, jak je uvedeno ve výroku. Za předpokladu dodržení výše uvedených podmínek lze předpokládat, že negativní vliv stavby na krajinu a zvláště chráněné druhy bude co nejvíce snížen.
Orgán ochrany přírody Krajského úřadu – Jihočeský kraj, odbor životního prostředí, zemědělství a lesnictví, zvážil všechny okolnosti, které jsou mu známé, a dospěl k závěru, že vydání výjimky z ochranných podmínek zvláště chráněných živočichů nebude v daném případě v rozporu se zákonem. Proto rozhodl správní orgán tak, jak je uvedeno ve výroku.

Poučení účastníků správního řízení o odvolání:
Proti tomuto rozhodnutí mohou podat účastníci řízení odvolání k Ministerstvu životního prostředí, odboru výkonu státní správy II. v Č. Budějovicích, a to do 15- ti dnů ode dne doručení rozhodnutí, podáním učiněným u Krajského úřadu – Jihočeský kraj, odboru životního prostředí, zemědělství a lesnictví v Českých Budějovicích.

Ing. Zdeněk Klimeš
vedoucí odboru

Obdrží účastníci řízení na doručenku:
1) Správa železnic, s.o., Sokolovská 278, 19000 Praha 9, prostřednictvím - SUDOP PRAHA a.s., Olšanská 1a, 13080 Praha (datová schránka)
2) Město Hluboká nad Vltavou, Masarykova 36, 37341 Hluboká nad Vltavou (datová schránka)
3) Statutární město České Budějovice, Náměstí Přemysla Otakara II 1/1, 37001 České Budějovice (datová schránka)
4) Obec Hosín, 37341 Hosín 116 (datová schránka)
5) Obec Hrdějovice, Dlouhá 221, 37361 Hrdějovice (datová schránka)
6) Obec Chotýčany, 37362 Chotýčany 20 (datová schránka)
7) Město Lišov, třída 5. května 139/156, 37372 Lišov (datová schránka)
8) Městys Ševětín, náměstí Šimona Lomnického 2, 37363 Ševětín (datová schránka)
9) Město Veselí nad Lužnicí, náměstí T.G. Masaryka 26, 39181 Veselí nad Lužnicí (datová schránka)
10) Obec Vitín, 37363 Vitín 75 (datová schránka)

Na vědomí:
Agentura ochrany přírody a krajiny ČR, regionální středisko Jižní Čechy, Náměstí Přemysla Otakara II 34, 37001 České Budějovice (datová schránka)

Doložka z konverze dokumentu do listinné podoby – na žádost

Dokument 23-25690 - rozhodnuti modernizace trati Nemanice - Ševětín.pdf vznikl převedením elektronického dokumentu do listinného dokumentu pod pořadovým číslem 156139382-3302-230331082118. Vzniklý dokument obsahem odpovídá vstupnímu dokumentu. Počet stran dokumentu: 6

Obsah vstupní datové zprávy byl ve shodě se záznamy IS datových schránek. Datová zpráva s číslem 1167976336 byla systémem přenesena dne **30.03.2023 09:13:40**. Platnost datové zprávy byla ověřena dne 31.03.2023. Datová zpráva byla opatřena elektronickou značkou, zaručenou elektronickou pečetí založenou na certifikátu pro elektronickou pečeť vydaném kvalifikovaným poskytovatelem služeb vytvářejících důvěru, nebo uznávanou elektronickou pečetí. Údaje o elektronické značce nebo pečeti: číslo certifikátu **01 5C B5 75**, certifikát byl vydán **PostSignum Qualified CA 4, Česká pošta, s. p.**. Elektronická značka nebo pečeť byla označena časovým razítkem **30.03.2023 09:52:42**, číslo kvalifikovaného časového razítka nebo kvalifikovaného elektronického časového razítka **01 40 72 6C** , časové razítko bylo vydáno **PostSignum Qualified CA 5, Česká pošta, s.p.**.

Informace o datové zprávě

ID datové zprávy: **1167976336**	ID schránky příjemce: **nd9sqfy**
ID schránky odesílatele: **kdib3rr**	Datum a čas dodání: **30.03.2023 09:13:40**

Vstupní dokument obsažený v datové zprávě byl:

podepsán kvalifikovaným elektronickým podpisem. Ověření podpisu 30.03.2023 08:59:00. Podpis byl shledán platným a integrita dokumentu nebyla porušena nebo jinak změněna. Ověření platnosti kvalifikovaného certifikátu pro elektronický podpis bylo provedeno vůči zveřejněnému seznamu zneplatněných certifikátů vydanému k datu 31.03.2023 07:07:53. Údaje o kvalifikovaném elektronickém podpisu: číslo kvalifikovaného certifikátu pro elektronický podpis 01 5A A4 96, který byl vydán kvalifikovaným poskytovatelem služeb vytvářejících důvěru PostSignum Qualified CA 4, Česká pošta, s.p. pro podepisující osobu JUDr. Hana Vendlová, vedoucí oddělení, 522, "Odbor životního prostředí, Jihočeský kraj. Podpis byl označen platným kvalifikovaným časovým razítkem nebo kvalifikovaným elektronickým časovým razítkem vydaným kvalifikovaným poskytovatelem. Platnost kvalifikovaného časového razítka byla ověřena dne 30.03.2023 08:59:00. Údaje o časovém razítku: 30.03.2023 08:59:00, číslo kvalifikovaného certifikátu pro časové razítko 01 40 72 6A, kvalifikovaný poskytovatel: PostSignum Qualified CA 5, Česká pošta, s.p..

Podpis č. 1 je vizualizován v dokumentu.

Konverzi provedl subjekt: Městská část Praha 3, IČ: 00063517

Pracoviště: Městská část Praha 3

Datum vyhotovení: 31.03.2023

Jméno, příjmení a podpis úředníka: HANA ČISTOTOVÁ

Otisk úředního razítka:

MĚSTSKÁ ČÁST PRAHA 3 -12-

156139382-3302-230331082118

Poznámka:

Konverzí dokumentu se nepotvrzuje správnost a pravdivost údajů obsažených v dokumentu a jejich soulad s právními předpisy. Kontrolu doložky lze provést v centrální evidenci doložek na adrese https://www.czechpoint.cz/overovacidolozky .

MĚSTSKÁ ČÁST PRAHA 3 ·12·

VYPRAVENO DNE 03-04-2023

KUCBX0175B2W

KRAJSKÝ ÚŘAD
JIHOČESKÝ KRAJ
Odbor životního prostředí, zemědělství a lesnictví
Oddělení ochrany přírody, ZPF, SEA a CITES
U Zimního stadionu 1952/2
370 76 České Budějovice

Toto rozhodnutí nabylo právní moci
dne 19.4.2023 (2)
KRAJSKÝ ÚŘAD – JIHOČESKÝ KRAJ
Odbor životního prostředí, zemědělství a lesnictví
dne 25.4.2023 podpis

Naše č. j.: KUJCK 42987/2023
Sp. zn.: OZZL 25690/2023/pedo SO4

Vyřizuje: Mgr. Petra Doktorová
Telefon: 386 720 738
E-mail: doktorova@kraj-jihocesky.cz

Datum: 31. 3. 2023

Rozhodnutí

Krajského úřadu – Jihočeský kraj o opravě zřejmé nesprávnosti ve výroku rozhodnutí č.j. KUJCK 41540/2023, sp.zn. OZZL 25690/2023/pedo SO3 o povolení výjimky podle ust. § 56 zákona č. 114/1992 Sb., o ochraně přírody a krajiny, ve znění pozdějších předpisů, z ochranných podmínek zvláště chráněných druhů živočichů ve smyslu ust. § 48 zákona, stanovených v ust. § 50 odst. 1 a 2 zákona.

Výrok

Krajský úřad – Jihočeský kraj, odbor životního prostředí, zemědělství a lesnictví, jako příslušný orgán podle § 89 odst. 1 zák. č. 500/2004 Sb., správní řád, ve znění pozdějších předpisů (dále jen správní řád), podle § 67 odst. 1 písm. a) zák. č. 129/2000 Sb., o krajích, ve znění pozdějších předpisů, opravuje rozhodnutí č.j. KUJCK 41540/2023, sp.zn. OZZL 25690/2023/pedo SO3 ze dne 28.3.2023 o povolení výjimky podle ust. § 56 odst. 1 a odst. 2 písm. c) zákona č. 114/1992 Sb., o ochraně přírody a krajiny, ve znění pozdějších předpisů, z ochranných podmínek zvláště chráněných druhů živočichů ve smyslu ust. § 48 zákona, stanovených v ust. § 50 odst. 1 a 2 zákona, pro zvláště chráněných druh živočicha podle přílohy č. III vyhlášky č. 395/1992 Sb., kterou se provádí některá ustanovení zákona: čmeláci *(Bombus sp.)* O, zlatohlávek tmavý *(Oxythyrea funesta)* O, otakárek fenyklový *(Papilio machaon)* O, mravenci *(Formica sp.)* O, roháč obecný *(Lucanus cervus)* O,EU, skokan štíhlý *(Rana dalmatina)* SO,EU, skokan zelený *(Rana aesculenta kl.)* SO, ropucha obecná *(Bufo bufo)* O, čolek obecný *(Triturus vulgaris)* SO, kuňka obecná *(Bombina bombina)* SO,EU, rosnička zelená *(Hyla arborea)* SO,EU, ještěrka obecná *(Lacerta agilis)* SO,EU, ještěrka živorodá *(Lacerta vivipara)* SO, slepýš křehký *(Anguis fragilis)* SO, užovka obojková *(Natrix natrix)* O, užovka hladká *(Coronella austriaca)* SO, EU, zmije obecná *(Vipera berus)* KO, veverka obecná *(Sciurus vulgaris)* O, koroptev polní *(Perdix perdix)* O,EU, křepelka polní *(Coturnix coturnix)* SO,EU, slavík obecný *(Luscinia megarhynchos)* O,EU, ťuhýk obecný *(Lanius collurio)* O,EU, podle ust. § 70 zákona č. 500/2004 Sb., správní řád, ve znění pozdějších předpisů (dále jen správní řád) takto:

V textu výroku rozhodnutí č.j. KUJCK 41540/2023, sp.zn. OZZL 25690/2023/pedo SO3 ze dne 28.3.2023 podmínka č. 1 výroku rozhodnutí zní:

1) **Výjimka je platná od nabytí právní moci rozhodnutí do konečného ukončení všech prací souvisejících se stavbou a platí pro možnost chytat, rušit, zraňovat nebo usmrcovat v nezbytné míře a při nemožnosti jiného řešení, poškozovat či přemisťovat jejich vývojová stádia nebo jimi užívaná sídla, škodlivě zasahovat do přirozeného vývoje a dopravovat jedince dotčených výše jmenovaných druhů v souvislosti s úpravou pozemků a stavbou samotnou v rámci zájmového území staveb „Modernizace trati Nemanice I – Ševětín, část B" v katastrálním území Bavorovice, České Budějovice 3, Dobřejovice u Hosína, Hluboká nad Vltavou, Hosín, Hrdějovice, Chotýčany, Kolný, Ševětín, Veselí nad Lužnicí a Vitín.**

Odůvodnění

Krajský úřad-Jihočeský kraj, odbor životního prostředí, zemědělství a lesnictví (dále jen krajský úřad nebo správní orgán), zjistil na základě upozornění žadatele, že ve výroku rozhodnutí zdejšího správního č.j. KUJCK

Naše č. j.: KUJCK 42987/2023 Sp. zn.: OZZL 25690/2023/pedo SO4

41540/2023, sp.zn. OZZL 25690/2023/pedo SO3 ze dne 28.3.2023 (dále jen rozhodnutí) došlo k chybě v psaní, když byla podmínka vztažena k jinému záměru, než který byl předmětem výjimky a je uveden v dalších částech výroku rozhodnutí.

Vzhledem k tomu, že se jedná o zjevnou nesprávnost, vydal zdejší správní orgán z úřední moci toto opravné rozhodnutí podle ust. § 70 zákona č. 500/2004 Sb., správní řád, ve znění pozdějších předpisů. K věcným ani právním změnám rozhodnutí nedošlo. Podle ust. § 70 správního řádu je prvním úkonem v opravě rozhodnutí vydání opravného rozhodnutí.

Poučení o odvolání

Proti tomuto rozhodnutí se může odvolat pouze účastník, který jím může být přímo dotčen k Ministerstvu životního prostředí, odboru výkonu státní správy II. v Č. Budějovicích, a to do 15 dnů ode dne doručení rozhodnutí, podáním učiněným u Krajského úřadu – Jihočeský kraj, odboru životního prostředí, zemědělství a lesnictví, U Zimního stadionu 1952/2, 370 76 České Budějovice.

JUDr. Hana Vendlová
vedoucí správního oddělení

Obdrží účastníci řízení na doručenku:

1) Správa železnic, s.o., Sokolovská 278, 19000 Praha 9, prostřednictvím - SUDOP PRAHA a.s., Olšanská 1a, 13080 Praha (datová schránka)
2) Město Hluboká nad Vltavou, Masarykova 36, 37341 Hluboká nad Vltavou (datová schránka)
3) Statutární město České Budějovice, Náměstí Přemysla Otakara II 1/1, 37001 České Budějovice (datová schránka)
4) Obec Hosín, 37341 Hosín 116 (datová schránka)
5) Obec Hrdějovice, Dlouhá 221, 37361 Hrdějovice (datová schránka)
6) Obec Chotýčany, 37362 Chotýčany 20 (datová schránka)
7) Město Lišov, třída 5. května 139/156, 37372 Lišov (datová schránka)
8) Městys Ševětín, náměstí Šimona Lomnického 2, 37363 Ševětín (datová schránka)
9) Město Veselí nad Lužnicí, náměstí T.G. Masaryka 26, 39181 Veselí nad Lužnicí (datová schránka)
10) Obec Vitín, 37363 Vitín 75 (datová schránka)

Na vědomí:

Agentura ochrany přírody a krajiny ČR, Regionální pracoviště Jižní Čechy, náměstí Přemysla Otakara II. 34, 37001 České Budějovice – DS

Doložka z konverze dokumentu do listinné podoby – na žádost

Dokument 23-25690 - oprava rozhodnutí modernizace Nemanice - Ševětín.pdf vznikl převedením elektronického dokumentu do listinného dokumentu pod pořadovým číslem 156201980-3302-230403132005. Vzniklý dokument obsahem odpovídá vstupnímu dokumentu. Počet stran dokumentu: 2

Obsah vstupní datové zprávy byl ve shodě se záznamy IS datových schránek. Datová zpráva s číslem 1169450309 byla systémem přenesena dne **03.04.2023 07:14:18**. Platnost datové zprávy byla ověřena dne 03.04.2023. Datová zpráva byla opatřena elektronickou značkou, zaručenou elektronickou pečetí založenou na certifikátu pro elektronickou pečeť vydaném kvalifikovaným poskytovatelem služeb vytvářejících důvěru, nebo uznávanou elektronickou pečetí. Údaje o elektronické značce nebo pečeti: číslo certifikátu **01 5C FB 92**, certifikát byl vydán **PostSignum Qualified CA 4, Česká pošta, s. p.**. Elektronická značka nebo pečeť byla označena časovým razítkem **03.04.2023 07:32:10**, číslo kvalifikovaného časového razítka nebo kvalifikovaného elektronického časového razítka **01 40 72 6C** , časové razítko bylo vydáno **PostSignum Qualified CA 5, Česká pošta, s.p.**.

Informace o datové zprávě

ID datové zprávy: **1169450309**	ID schránky příjemce: **nd9sqfy**
ID schránky odesílatele: **kdib3rr**	Datum a čas dodání: **03.04.2023 07:14:18**

Vstupní dokument obsažený v datové zprávě byl:

podepsán kvalifikovaným elektronickým podpisem. Ověření podpisu 03.04.2023 07:03:00. Podpis byl shledán platným a integrita dokumentu nebyla porušena nebo jinak změněna. Ověření platnosti kvalifikovaného certifikátu pro elektronický podpis bylo provedeno vůči zveřejněnému seznamu zneplatněných certifikátů vydanému k datu 03.04.2023 13:00:33. Údaje o kvalifikovaném elektronickém podpisu: číslo kvalifikovaného certifikátu pro elektronický podpis 01 5A A4 96, který byl vydán kvalifikovaným poskytovatelem služeb vytvářejících důvěru PostSignum Qualified CA 4, Česká pošta, s.p. pro podepisující osobu JUDr. Hana Vendlová, vedoucí oddělení, 522, "Odbor životního prostředí, Jihočeský kraj. Podpis byl označen platným kvalifikovaným časovým razítkem nebo kvalifikovaným elektronickým časovým razítkem vydaným kvalifikovaným poskytovatelem. Platnost kvalifikovaného časového razítka byla ověřena dne 03.04.2023 07:03:00. Údaje o časovém razítku: 03.04.2023 07:03:00, číslo kvalifikovaného certifikátu pro časové razítko 01 40 72 C9, kvalifikovaný poskytovatel: PostSignum Qualified CA 5, Česká pošta, s.p..

Podpis č. 1 je vizualizován v dokumentu.

Konverzi provedl subjekt: Městská část Praha 3, IČ: 00063517

Pracoviště: Městská část Praha 3

Datum vyhotovení: 03.04.2023

Jméno, příjmení a podpis úředníka: HANA ČISTOTOVÁ

Otisk úředního razítka:

MĚSTSKÁ ČÁST PRAHA 3 · 12 ·

156201980-3302-230403132005

Poznámka:

Konverzí dokumentu se nepotvrzuje správnost a pravdivost údajů obsažených v dokumentu a jejich soulad s právními předpisy. Kontrolu doložky lze provést v centrální evidenci doložek na adrese https://www.czechpoint.cz/overovacidoloz ky .

MĚSTSKÁ ČÁST PRAHA 3 .12.

KRAJSKÝ ÚŘAD
JIHOČESKÝ KRAJ
Odbor životního prostředí, zemědělství a lesnictví
Oddělení ekologie krajiny, vodního hospodářství a NATURA 2000
U Zimního stadionu 1952/2
370 76 České Budějovice

KUCBX016P5SP

Naše č. j.: KUJCK 26913/2023
Sp. zn.: OZZL 24046/2023/pasa SO

Vyřizuje: Ing. Patricia Sauerová
Telefon: 386 720 708
E-mail: sauerova@kraj-jihocesky.cz

Datum: 24. 2. 2023

Stanovisko orgánu ochrany přírody k záměru **„Modernizace trati Nemanice I – Ševětín, část B"**

Krajský úřad Jihočeského kraje, odbor životního prostředí, zemědělství a lesnictví (dále jen krajský úřad), jako příslušný správní orgán podle § 67 odst. 1 písm. g) zákona č. 129/2000 Sb., o krajích (krajské zřízení), ve znění pozdějších předpisů a dále dle § 77a odst. 4 písm. o) zákona č. 114/1992 Sb., o ochraně přírody a krajiny, ve znění pozdějších předpisů (dále jen zákon), v návaznosti na žádost doručenou dne 16. 2. 2023, po posouzení záměru „Modernizace trati Nemanice I – Ševětín, část B" společnosti SUDOP PRAHA a.s., Olšanská 1a, 130 80 Praha 3, IČ: 25793349, zastoupená panem Ing. Romanem Čítekem, vedoucím střediska 204 inženýring a geodézie (dále jen žadatel), vydává v souladu s ustanovením § 45i odst. 1 zákona toto stanovisko:

Uvedený záměr **nemůže** mít samostatně nebo ve spojení s jinými záměry a koncepcemi významný vliv na příznivý stav předmětu ochrany nebo celistvost evropsky významných lokalit a ptačích oblastí ležících na území v působnosti Krajského úřadu Jihočeského kraje.

Odůvodnění:

Na stavbu bylo již vydáno odborem životního prostředí, zemědělství a lesnictví KÚ Jihočeského kraje dne 20. 12. 2022 pod zn. KUJCK 153793/2022 stanovisko podle ust. § 45i zákona, ale nebyla v něm uvedena všechna katastrální území, na kterých stavba probíhá, proto společnost o stanovisko žádá znova.

Předmětem žádosti je modernizace trati Nemanice I – Ševětín, část B.

Účelem stavby je vytvoření kvalitního systému železniční dopravy s návaznostmi na vybudovanou síť ČR a sousedních států, zajištění bezpečného a plynulého provozu včetně zkrácení přepravní rychlosti a zajištění bezbariérovosti jednotlivých stanic. Je součástí IV tranzitního železničního koridoru, železniční trať České Budějovice – Benešov u Prahy, úsek Nemanice I – Ševětín.
Předmětem stavby je komplexní modernizace trati – liniové železniční stavby, spočívající v částečném opuštění stávající trati včetně jejího odstranění a vybudování trati v nové stopě, která bude sloužit osobní i nákladní dopravě. Součástí stavby je konstrukce drážního tělesa, odvodnění, železniční tunely, železniční a silniční mosty, silnice, úpravy vodoteč, protihluková opatření, přeložky inženýrských sítí, technologické objekty, demolice objektů a přejezdů, sanace starých důlních děl aj. Stavba obsahuje stavby trvalé i stavby dočasné, které jsou potřebné pro zhotovení stavby – především provizorní komunikace a jiné provizorní stavby.
Stavba je umístěna v Jihočeském kraji, v obcích Hluboká nad Vltavou, České Budějovice, Hosín, Hrdějovice, Chotýčany, Lišov, Ševětín, Veselí nad Lužnicí, Vitín a v katastrálních území Bavorovice, České Budějovice 3, Dobřejovice u Hosína, Hluboká nad Vltavou, Hosín, Hrdějovice, Chotýčany, Kolný, Ševětín, Veselí nad Lužnicí, Vitín.
Stavba je stavbou veřejně prospěšnou a její realizace se předpokládá v letech 2024 – 2031.

Uvedený záměr má být realizován 300 m od území evropsky významné lokality (dále jen „EVL") CZ0314126 Hlubocké obory zařazené do národního seznamu evropsky významných lokalit nařízením vlády č. 73/2016 Sb. o stanovení národního seznamu evropsky významných lokalit, ve znění pozdějších předpisů, a rovněž

stejnojmenné ptačí oblasti CZ0311036 vymezené nařízením vlády č. 609/2004 Sb. ze dne 27. října 2004, ve znění pozdějších předpisů. Záměr je také situován 1000 m od území evropsky významné lokality (dále jen „EVL") CZ0313106 Lužnice a Nežárka vymezené nařízením vlády č. 318/2013 Sb., o stanovení národního seznamu evropsky významných lokalit, ve znění pozdějších předpisů.

EVL & PO Hlubocké obory

EVL & PO Hlubocké obory se rozkládají severně od města Hluboká nad Vltavou. Tokem řeky Vltavy jsou rozděleny na dvě části, tzv. starou a novou (Poněšickou) oboru. Nová obora se nachází na pravém břehu řeky a je téměř zcela zalesněna. Chovným druhem zvěře je zde jelen evropský (*Cervus elaphus*). Zdejší porosty mají z větší části dobře zachovalou přirozenou druhovou skladbu a strukturu. Spolu se starou částí obory tvoří jeden z nejcennějších komplexů přirozených lesních porostů (zejména dubohabřin a lipových bučin). Obora je významná rovněž z botanického a entomologického hlediska (významné refugium saproxylických druhů brouků). Díky vysokému podílu starých a „přestárlých" porostů poskytuje Poněšická obora vhodný biotop také řadě ptačích druhů evropského listnatého lesa, např. z čeledi Datlovitých (*Picidae*) aj.

Předmětem ochrany EVL Hlubocké obory jsou evropsky významné druhy (a jejich biotopy):

- dvouhrotec zelený (*Dicranum viride*),
- kovařík fialový (*Limoniscus violaceus*),
- páchník hnědý (*Osmoderma eremita*),
- roháč obecný (*Lucanus cervus*),
- rýhovec pralesní (*Rhysodes sulcatus*).

Předmětem ochrany PO Hlubocké obory jsou evropsky významné druhy ptáků (a jejich biotopy):

- strakapoud prostřední (*Dendrocopus medius*),
- lejsek bělokrký (*Ficedula albicollis*).

EVL Lužnice a Nežárka

Jedná se o poměrně rozsáhlou EVL (cca 860 ha) liniového charakteru, jejíž páteř je tvořena nejprve tokem řeky Nežárky a od soutoku s řekou Lužnicí až do soutoku s řekou Vltavou také Lužnicí.
Samotná EVL je definována především vodním prostředím a příležitostně (především v horní části toků) zahrnuje také okolní nivu.

Charakteristika EVL ve vztahu k předmětům ochrany:
Velevrub tupý (Unio crassus) - polopřírodní až přírodní tok řeky s poměrně nízkým znečištěním vody a vhodným substrátem dna, kde se střídají regulované úseky s úseky relativně přirozeného charakteru. Pro velevruba tupého jde o jednu z nejvýznamnějších populací v ČR a jednu z nejrozsáhlejších lokalit v ČR. Populace je životaschopná, nacházejí se zde i mladší jedinci, což svědčí o rozmnožování. Populace je rozptýlená po toku, nikde nebyly zjištěny lokální vysoké koncentrace.
Piskoř pruhovaný (Misgurnus fossilis) - mokřadní stanoviště v říční nivě (tůně, odstavená ramena). Tůně poblíž PR Dráchovské tůně představují biotop velice významné a početné populace piskoře pruhovaného se stěžejním významem pro ochranu druhu na našem území.
Vydra říční (Lutra lutra) - polopřírodní až přírodní tok řeky s rozsáhlou mokřadní nivou a bohatým vegetačním doprovodem a hojným zarybněním obklopený krajinou s rybníky s intenzivním chovem ryb a hustou sítí stok. Pro vydru říční se na daném území nachází jádro populace v ČR, druh zde prosperuje a dochází zde k pravidelnému rozmnožování. Je vysoce důležitým koridorem pro migraci daného druhu.
Páchník hnědý (Osmoderma eremita) - dubové porosty ve fragmentech lužních lesů s převahou dubu letního (L7.2 vlhké acidofilní doubravy) a hrázové aleje dubů letních (L7.1 suché acidofilní doubravy). Výskyt je lokální v několika solitérních stromech a v alejích, hlavně v oblasti toku Nežárky.

Lokalita je obývána také populací škeble ploché (Pseudanodonta complanata), velevruba nadmutého (Unio tumidus) a raka říčního (Astacus astacus).

Zranitelnost jednotlivých druhů:
Pro vydru říční je největším rizikem nelegální lov a křížení vodních toků s komunikacemi. Mokřadní ekosystém může místy ohrozit výstavba dálnice. Pro velevruba tupého je rizikem znečistění vody a příčné objekty

neprůchodné pro rybí hostitele. Pro piskoře pruhového zazemňování či naopak odbahňování tůní a jejich znečištění. Pro páchníka hnědého je rizikem odstraňování nemocných a padlých stromů.

Dle údajů nálezové databáze ochrany přírody ISOP (ndop.nature.cz) spravované Agenturou ochrany přírody a krajiny ČR (dále jen „AOPK ČR"), nebyl v bezprostředním okolí místa záměru výskyt předmětů ochrany. AOPK ČR. Nálezová databáze ochrany přírody. [on-line databáze; portal.nature.cz]. 2006–2023; [cit. 2023-22-2].

Z charakteru a umístění záměru vyplývá, že možnost ovlivnění příznivého stavu předmětu ochrany nebo celistvosti EVL Hlubocké obory a PO Hlubocké obory a EVL Lužnice a Nežárka, případně dalších vzdálenějších prvků soustavy Natura 2000 a jejich předmětů ochrany či celistvosti, lze bezpečně vyloučit. Plánovaný záměr v rozsahu popsaném v předložené dokumentaci nezasáhne do stanovišť ani neovlivní druhy, které jsou předmětem ochrany lokalit soustavy Natura 2000.

Vzhledem k výše uvedenému zdejší orgán ochrany přírody vyloučil významný vliv záměru na příznivý stav předmětu ochrany nebo celistvost evropsky významných lokalit a ptačích oblastí ležících na území v působnosti Krajského úřadu Jihočeského kraje.

KRAJSKÝ ÚŘAD
JIHOČESKÝ KRAJ
odbor životního prostředí,
zemědělství a lesnictví
U Zimního stadionu 1952/2
370 76 České Budějovice (6)

Ing. Milan Vlášek
vedoucí oddělení

Obdrží:

- SUDOP PRAHA a.s., Olšanská 2643/1a, 13000 Praha (poštou + dokumentace)

KRAJSKÝ ÚŘAD
JIHOČESKÝ KRAJ
Odbor životního prostředí, zemědělství a lesnictví
Oddělení lesního hospodářství a zemědělství
U Zimního stadionu 1952/2
370 76 České Budějovice

KUCBX018T4N7

Váš dopis zn.:
Ze dne:
Naše č. j.: KUJCK 95176/2023
Sp. zn.: OZZL 94108/2023/vazu SO

Vyřizuje: Ing. Václav Zumr
Telefon: 386 720 721
E-mail: zumr@kraj-jihocesky.cz

Datum: 27.7.2023

Závazné stanovisko

Krajský úřad – Jihočeský kraj, odbor životního prostředí, zemědělství a lesnictví (dále jen krajský úřad), U Zimního stadionu 1952/2, 370 76 České Budějovice, jako příslušný správní orgán podle § 67 odst.1 písm. g) zák. č. 129/2000 Sb., o krajích (krajské zřízení), ve znění pozdějších předpisů a podle § 48a odst. 2 písm. c) zák. č. 289/1995 Sb., o lesích a o změně a doplnění některých zákonů (lesní zákon), ve znění pozdějších předpisů (dále jen lesní zákon), vydává, na základě žádosti organizace investora Správa železnic, státní organizace, Dlážděná 1003/7, 110 01 Praha 1, IČ: 70994234 v zastoupení společnosti SUDOP PRAHA, a.s., Olšanská 1a, 130 80 Praha, IČ: 25793349 o vydání závazného stanoviska k vydání rozhodnutí jímž mají být dotčeny pozemky určené k plnění funkcí lesa na plánované akci, „Modernizace trati Nemanice I – Ševětín, část B", podle § 149 odst.1 zák.č. 500/2004 Sb., správní řád, ve znění pozdějších předpisů (dále jen správní řád),

uděluje souhlas,

podle § 14 odst. 2 lesního zákona, k vydání územního rozhodnutí na plánované akci „Modernizace trati Nemanice I – Ševětín, část B", kterou dojde k přímému dotčení parcel, uvedených v příloze č. 1, pozemků určených k plnění funkcí lesa (dále též PUPFL) a pozemků ve vzdálenosti do 50 m od okraje lesa, uvedených v příloze č. 2.

Investorovi se ukládá povinnost zabezpečit dodržení těchto podmínek:

1. Mimo staveniště, nebudou na lesních pozemcích zakládány žádné skládky zeminy, stavebních materiálů a odpadů.
2. Stavební činností, např. pohybem techniky, nesmí docházet (mimo prostor PUPFL odňatých pro účel modernizaci trati) k poškozování lesních porostů a k narušování lesního půdního krytu.
3. Po vydání a nabytí právní moci územního rozhodnutí, požádá investor příslušný orgán státní správy lesů o odnětí (trvalé, dočasné) dotčených pozemků PUPFL.

Odůvodnění:

Dle předložené dokumentace k žádosti budou výstavbou – modernizací trati Nemanice I – Ševětín, část B, v členění odnětí: trvalé odnětí o výměře 58 529 m², dočasné odnětí nad 1 rok o výměře 16 607 m² a dočasné odnětí do 1 roku o výměře 3 268 m² a pozemky PUPFL ve vzdálenosti do 50m od okraje lesa v rozloze nad 1,0 ha. Účelem tohoto závazného stanoviska je sledovat zájmy chráněné lesním zákonem, tj. minimalizovat negativní vlivy stavby na funkce lesa a na hospodaření v něm, v rámci daných zákonných možností. Krajský úřad vyhověl žadateli, neboť konstatuje, že provedení modernizace trati, sice negativně ovlivní hledisko zachování lesa, ochrany životního prostředí a ostatních společenských zájmů ve smyslu ustanovení § 14 odstavce 1 lesního zákona, ale krajský úřad konstatuje, že modernizace trati je ve veřejném zájmu, kdy dojde

k vytvoření kvalitního systému železniční dopravy s návaznostmi na vybudovanou síť ČR a sousedních států, zajištění bezpečného a plynulého provozu včetně zkrácení přepravní rychlosti a zajištění bezbariérovosti jednotlivých stanic. Je součástí IV. tranzitního železničního koridoru, železniční trať České Budějovice - Benešov u Prahy, úsek Nemanice I - Ševětín. Z tohoto pohledu byly stanoveny i podmínky uvedené v tomto závazném stanovisku. Krajský úřad připomíná, že je investor též povinen dodržovat zásady ochrany PUPFLu dle ust. § 13 a 20 lesního zákona a zásady bezpečnosti a majetku dle ust. § 22 lesního zákona.
Krajský úřad, po posouzení obsahu postoupeného spisového materiálu nezjistil důvody pro neudělení tohoto souhlasu. Krajskému úřadu nejsou rovněž známy skutečnosti takového charakteru, které by ve vztahu k zájmům chráněným lesním zákonem, vydání souhlasu neumožňovaly.

Poučení o opravném prostředku:

Proti tomuto závaznému stanovisku, které není samostatným rozhodnutím se nelze odvolat (§ 149 odst.1 správního řádu). Odvolání proti obsahu závazného stanoviska lze podat až po vydání samostatného správního rozhodnutí ve věci samé odvoláním proti tomuto správnímu rozhodnutí, v rámci něhož lze napadnout celé závazné stanovisko nebo jeho části.

Ing. Pavel Pöschko
vedoucí oddělení

Obdrží:
Správa železnic, státní organizace, Dlážděná 1003/7, 110 01 Praha 1 v zastoupení společnosti SUDOP PRAHA, a.s., Olšanská 1a, 130 80 Praha (DS)

Příloha č. 1, 2

Doložka z konverze dokumentu do listinné podoby – na žádost

Dokument 95176-2023 stanovisko trat Nemanice - Ševětín.pdf vznikl převedením elektronického dokumentu do listinného dokumentu pod pořadovým číslem 158708697-3302-230728121248. Vzniklý dokument obsahem odpovídá vstupnímu dokumentu. Počet stran dokumentu: 2

Vstupní dokument byl:

podepsán kvalifikovaným elektronickým podpisem. Ověření podpisu 28.07.2023 08:12:00. Podpis byl shledán platným a integrita dokumentu nebyla porušena nebo jinak změněna. Ověření platnosti kvalifikovaného certifikátu pro elektronický podpis bylo provedeno vůči zveřejněnému seznamu zneplatněných certifikátů vydanému k datu 28.07.2023 11:31:13. Údaje o kvalifikovaném elektronickém podpisu: číslo kvalifikovaného certifikátu pro elektronický podpis 01 5A 9E 87, který byl vydán kvalifikovaným poskytovatelem služeb vytvářejících důvěru PostSignum Qualified CA 4, Česká pošta, s.p. pro podepisující osobu Ing. Pavel Pöschko, vedoucí oddělení, 748, "Odbor životního prostředí, Jihočeský kraj. Podpis byl označen platným kvalifikovaným časovým razítkem nebo kvalifikovaným elektronickým časovým razítkem vydaným kvalifikovaným poskytovatelem. Platnost kvalifikovaného časového razítka byla ověřena dne 28.07.2023 08:12:00. Údaje o časovém razítku: 28.07.2023 08:12:00, číslo kvalifikovaného certifikátu pro časové razítko 01 40 72 C9, kvalifikovaný poskytovatel: PostSignum Qualified CA 5, Česká pošta, s.p..

Podpis č. 1 je vizualizován v dokumentu.

Konverzi provedl subjekt: Městská část Praha 3, IČ: 00063517

Pracoviště: Městská část Praha 3

Datum vyhotovení: 28.07.2023

Jméno, příjmení a podpis úředníka: HANA ČISTOTOVÁ

Otisk úředního razítka:

MĚSTSKÁ ČÁST PRAHA 3 -12-

158708697-3302-230728121248

Poznámka:

Konverzí dokumentu se nepotvrzuje správnost a pravdivost údajů obsažených v dokumentu a jejich soulad s právními předpisy. Kontrolu doložky lze provést v centrální evidenci doložek na adrese https://www.czechpoint.cz/overovacidolozky .

Příloha č. 1

Katastrální území: Kolny

Obec: Lišov

Parcelní číslo dle KN	Výměra dle KN (m^2)	LV	Parcelní číslo dle GP	Výměra dle GP (m^2)	Vlastník	Trvalý zábor	Dočasný zábor	
					Jméno (název), adresa; spoluvlast. podíl	(m^2)	nad 1 rok (m^2)	do 1 roku (m^2)
1173/6	242	3			Česká republika-Lesy České republiky, s.p., Přemyslova 1106/19, Hradec Králové, Nový Hradec Králové, 50008; 1/1	242	0	0
1173/1	793375	3			Česká republika-Lesy České republiky, s.p., Přemyslova 1106/19, Hradec Králové, Nový Hradec Králové, 50008; 1/1	30145	583	0
2784/5	2591	3			Česká republika-Lesy České republiky, s.p., Přemyslova 1106/19, Hradec Králové, Nový Hradec Králové, 50008; 1/1	452	0	112
1175/1	54420	3			Česká republika-Lesy České republiky, s.p., Přemyslova 1106/19, Hradec Králové, Nový Hradec Králové, 50008; 1/1	2770	0	0
CELKEM:						**33609**	**583**	**112**

Katastrální území: Vitín

Obec: Vitín

Parcelní číslo dle KN	Výměra dle KN (m^2)	LV	Parcelní číslo dle GP	Výměra dle GP (m^2)	Vlastník	Trvalý zábor	Dočasný zábor	
					Jméno (název), adresa; spoluvlast. podíl	(m^2)	nad 1 rok (m^2)	do 1 roku (m^2)
1073/1	55749	1	1073/132	99	Obec Vitín, Vitín, Vitín 75, 37363; 1/1	99	0	0
1073/1	55749	1	1073/131	27	Obec Vitín, Vitín, Vitín 75, 37363; 1/1	27	0	0
649/32	216	424			Česká republika-Správa železnic, státní organizace, Dlážděná 1003/7, Praha, Nové Město, 11000; 1/1	0	44	0
CELKEM:						**126**	44	**0**

Katastrální území: Dobřejovice u Losina

Obec : Hosín

Parcelní číslo dle KN	Výměra dle KN (m^2)	LV	Parcelní číslo dle GP	Výměra dle GP (m^2)	Vlastník	Trvalý zábor	Dočasný zábor	
					Jméno (název), adresa; spoluvlast. podíl	(m^2)	nad 1 rok (m^2)	do 1 roku (m^2)

5.

Příloha č. 1

1247/66	885	592	1247/88	184	Česká republika-Lesy České republiky, s.p., Přemyslova 1106/19, Hradec Králové, Nový Hradec Králové, 50008; 6/129 Vlásek Petr, Nežárecká 171, Jindřichův Hradec, Jindřichův Hradec IV, 37701; 4/129 Zemědělské družstvo Hosín, Hosín, Hosín 149, 37341; 104/129 Kubeš Pavel, Hosín, Dobřejovice 13, 37341; 9/258 Mareš Vojtěch, Pekařova 841/16, Hradec Králové, Nový Hradec Králové, 50009; 6/129 Kubeš Josef, Hosín, Dobřejovice 13, 37341; 9/258	184	0	0
1247/66	885	592	1247/89	140	Česká republika-Lesy České republiky, s.p., Přemyslova 1106/19, Hradec Králové, Nový Hradec Králové, 50008;6/129 Vlásek Petr, Nežárecká 171, Jindřichův Hradec, Jindřichův Hradec IV, 37701; 4/129 Zemědělské družstvo Hosín, Hosín, Hosín 149, 37341; 104/129 Kubeš Pavel, Hosín, Dobřejovice 13, 37341; 9/258 Mareš Vojtěch, Pekařova 841/16, Hradec Králové, Nový Hradec Králové, 50009; 6/129 Kubeš Josef, Hosín, Dobřejovice 13, 37341; 9/258	140	0	0
839/1	0026	277			Smrž Václav, Hosín, Dobřejovice 22, 37341; 3/4 Smržová Zdeňka, Hosín, Dobřejovice 22, 37341; 1/4	0	104	0
1247/55	58	277			Smrž Václav, Hosín, Dobřejovice 22, 37341; 3/4 Smržová Zdeňka, Hosín, Dobřejovice 22, 37341; 1/4	0	8	0
1247/64	247	188	1247/64	156	Hermanová Miroslava, Hosín, Dobřejovice 14, 37341; 1/1	156	0	0
1247/64	247	188	1247/84	91	Hermanová Miroslava, Hosín, Dobřejovice 14, 37341; 1/1	91	0	0
1247/63	190	276	1247/85	167	Kotalík Adam Mgr., sídliště Vajgar 678, Jindřichův Hradec, Jindřichův Hradec III, 37701; 1/1	167	0	0
1247/63	190	276	1247/63	23	Kotalík Adam Mgr., sídliště Vajgar 678, Jindřichův Hradec, Jindřichův Hradec III, 37701; 1/1	23	0	0
1185/7	229	276	1185/7	135	Kotalík Adam Mgr., sídliště Vajgar 678, Jindřichův Hradec, Jindřichův Hradec III, 37701; 1/1	135	0	0

Parcelní číslo dle KN	Výměra dle KN (m^2)	LV	Parcelní číslo dle GP	Výměra dle GP (m^2)	Vlastník Jméno (název), adresa; spoluvlast. podíl	Trvalý zábor (m^2)	Dočasný zábor nad 1 rok (m^2)	Dočasný zábor do 1 roku (m^2)
1185/7	229	276	1185/8	94	Kotalík Adam Mgr., sídliště Vajgar 678, Jindřichův Hradec, Jindřichův Hradec III, 37701; 1/1	94	0	0
839/2	9365	441			Remer Pavel, Hosín, Dobřejovice 98, 37341; 1/2 Remerová Ivana, Hosín, Dobřejovice 98, 37341; 1/2	0	188	0
1247/57	16	441			Remer Pavel, Hosín, Dobřejovice 98, 37341; 1/2 Remerová Ivana, Hosín, Dobřejovice 98, 37341; 1/2	0	3	0
1247/58	144	441			Remer Pavel, Hosín, Dobřejovice 98, 37341; 1/2 Remerová Ivana, Hosín, Dobřejovice 98, 37341; 1/2	0	144	0
1058/47	31005	441	1058/47	28140	Remer Pavel, Hosín, Dobřejovice 98, 37341; 1/2 Remerová Ivana, Hosín, Dobřejovice 98, 37341; 1/2		890	0
1058/47	31005	441	1058/160	2865	Remer Pavel, Hosín, Dobřejovice 98, 37341; 1/2 Remerová Ivana, Hosín, Dobřejovice 98, 37341; 1/2	2865		0
1247/35	1354	69			Božovský Lukáš, Hosín, Dobřejovice 136, 37341; 1/1	0	324	0
1058/44	17870	635	1058/44	17453	Louženský Miroslav, Hosín, Dobřejovice 19, 37341; 1/1		3185	82
1058/44	17870	635	1058/161	417	Louženský Miroslav, Hosín, Dobřejovice 19, 37341; 1/1	417		
1058/43	29457	513			Bartuška Jan, Libníč, Libníč 100, 37371; 1/1	0	0	1760
1247/61	5053	617	1247/87	1098	Zabilka Martin, Hosín, Dobřejovice 67, 37341; 1/1	1098	0	0
1247/61	5053	617	1247/61	3633	Zabilka Martin, Hosín, Dobřejovice 67, 37341; 1/1	0	376	0
1247/61	5053	617	1247/86	322	Zabilka Martin, Hosín, Dobřejovice 67, 37341; 1/1	322	0	0
1185/3	450	617	1185/3	321	Zabilka Martin, Hosín, Dobřejovice 67, 37341; 1/1		321	0
1185/3	450	617	1185/16	129	Zabilka Martin, Hosín, Dobřejovice 67, 37341; 1/1	129		0
1185/5	956	536	1185/13	3	Čertík Miloš, Hosín, Dobřejovice 9, 37341; 1/1	3	0	0

Příloha č. 1

1185/5	956	536	1185/11	693	Čertík Miloš, Hosín, Dobřejovice 9, 37341; 1/1	693	0	0
1185/5	956	536	1185/5	83	Čertík Miloš, Hosín, Dobřejovice 9, 37341; 1/1	0	83	0
1185/5	956	536	1185/12	177	Čertík Miloš, Hosín, Dobřejovice 9, 37341; 1/1	177	0	0
1185/6	805	559	1185/9	541	Smetanová Vlastimila, Ratibořská 753/28, Praha, Bohnice, 18100; 1/1	541	0	0

Parcelní číslo dle KN	Výměra dle KN (m^2)	LV	Parcelní číslo dle GP	Výměra dle GP (m^2)	Vlastník	Trvalý zábor	Dočasný zábor	
					Jméno (název), adresa; spoluvlast. podíl	(m^2)	nad 1 rok (m^2)	do 1 roku (m^2)
1185/6	805	559	1185/6	163	Smetanová Vlastimila, Ratibořská 753/28, Praha, Bohnice, 18100; 1/1	163	0	0
1185/6	805	559	1185/10	101	Smetanová Vlastimila, Ratibořská 753/28, Praha, Bohnice, 18100; 1/1	101	0	0
1247/62	3	559			Smetanová Vlastimila, Ratibořská 753/28, Praha, Bohnice, 18100; 1/1	3	0	0
1185/4	1821	454	1185/15	636	Havlová Marie, Chotýčany, Chotýčany 75, 37362; 1/1	636		0
1185/4	1X21	454	1185/4	213	Havlová Marie, Chotýčany, Chotýčany 75, 37362; 1/1		213	0
1185/4	1821	454	1185/14	972	Havlová Marie, Chotýčany, Chotýčany 75, 37362; 1/1	972		0
1195	1084	269	1195/1	824	Louženský Miroslav, Hosín, Dobřejovice 19, 37341; 1/1	824	0	0
1195	1084	269	1195/2	260	Louženský Miroslav, Hosín, Dobřejovice 19, 37341; 1/1	260	0	0
1186	2162	36	1186/2	387	Božovský František, Hosín, Dobřejovice 21, 37341; 1/1	387	0	0
1186	2162	36	1186/1	1775	Božovský František, Hosín, Dobřejovice 21, 37341; 1/1	1775	0	0
1185/2	1	188			Hermanová Miroslava, Hosín, Dobřejovice 14, 37341; 1/1	1	0	0
704	1405	36	704/2	38	Božovský František, Hosín, Dobřejovice 21, 37341; 1/1	38	0	0
704	1405	36	704/3	193	Božovský František, Hosín, Dobřejovice 21, 37341; 1/1	193	0	0
704	1405	36	704/1	1173	Božovský František, Hosín, Dobřejovice 21, 37341; 1/1	0	44	0
1247/78	78	1			Obec Hosín, Hosín, Hosín 116, 37341; 1/1	0	78	0
839/7	106	1			Obec Hosín, Hosín, Hosín 116, 37341; 1/1	0	106	0
1247/65	8	269			Louženský Miroslav, Hosín, Dobřejovice 19, 37341; 1/1	8	0	0
1058/138	14899	308			Měšťan František, Jirovcova 1636/20, České Budějovice, České Budějovice 3, 37001; 1/1	0	49	845
1058/144	1125	308			Měšťan František, Jirovcova 1636/20, České Budějovice, České Budějovice 3, 37001; 1/1	0	0	248
2436/1	1090482	3			Česká republika-Lesy České republiky, s.p., Přemyslova 1106/19, Hradec Králové, Nový Hradec Králové, 50008; 1/1	0	325	0
1058/129	63	454	1058/162	15	Havlová Marie, Chotýčany, Chotýčany 75, 37362; 1/1	15	0	0
1185/1	99	188	1185/1	65	Hermanová Miroslava, Hosín, Dobřejovice 14, 37341; 1/1	65	0	0
1185/1	99	188	1185/17	34	Hermanová Miroslava, Hosín, Dobřejovice 14, 37341; 1/1	34	0	0
CELKEM:						**12710**	**6441**	**2935**

Katastrální území: Hosín

Obec : Hosín

5.

Příloha č. 1

Parcelní číslo dle KN	Výměra dle KN (m^2)	LV	Parcelní číslo dle GP	Výměra dle GP (m^2)	Vlastník	Trvalý zábor	Dočasný zábor	
					Jméno (název), adresa; spoluvlast. podíl	(m^2)	nad 1 rok (m^2)	do 1 roku (m^2)
583/1	400526	3	583/1	400111	Česká republika-Lesy České republiky, s.p., Přemyslova 1106/19, Hradec Králové, Nový Hradec Králové, 50008; 1/1	0	165	59
583/1	400526	3	583/12	44	Česká republika-Lesy České republiky, s.p., Přemyslova 1106/19, Hradec Králové, Nový Hradec Králové, 50008; 1/1	44	0	0
583/1	400526	3	583/11	371	Česká republika-Lesy České republiky, s.p., Přemyslova 1106/19, Hradec Králové, Nový Hradec Králové, 50008; 1/1	371	0	0
592/4	20468	257	592/4	17925	Římskokatolická farnost Hosín, Tyršova 5, Hluboká nad Vltavou, Hluboká nad Vltavou, 37341; 1/1	205	0	162
592/4	20468	257	592/11	3	Římskokatolická farnost Hosín, Tyršova 5, Hluboká nad Vltavou, Hluboká nad Vltavou, 37341; 1/1	3	0	0
592/4	20468	257	592/10	8	Římskokatolická farnost Hosín, Tyršova 5, Hluboká nad Vltavou, Hluboká nad Vltavou, 37341; 1/1	8	0	0
592/4	20468	257	592/8	2310	Římskokatolická farnost Hosín, Tyršova 5, Hluboká nad Vltavou, Hluboká nad Vltavou, 37341; 1/1	2310	0	0
592/4	20468	257	592/9	222	Římskokatolická farnost Hosín, Tyršova 5, Hluboká nad Vltavou, Hluboká nad Vltavou, 37341; 1/1	222	0	0
585/8	465	637	585/11	23	Chaloupková Štěpánka Ing., Hosín, Hosín 15, 37341; 1/4 Smrčka Štěpán Ing., Vinohradská 1465/73, Praha, Vinohrady, 12000; 1/8 Smrčka Adam Mgr., U Tří lvů 255/7, České Budějovice, České Budějovice 6, 37001; 1/8 Svoboda Daniel, Věšínova 508/7, Praha, Strašnice, 10000; 1/2	23	0	0
585/8	465	637	585/10	77	Chaloupková Štěpánka Ing., Hosín, Hosín 15, 37341; 1/4 Smrčka Štěpán Ing., Vinohradská 1465/73, Praha, Vinohrady, 12000; 1/8 Smrčka Adam Mgr., U Tří lvů 255/7, České Budějovice, České Budějovice 6, 37001; 1/8 Svoboda Daniel, Věšínova 508/7, Praha, Strašnice, 10000; 1/2	77	0	0
583/9	238	3	583/13	94	Česká republika-Lesy České republiky, s.p., Přemyslova 1106/19, Hradec Králové, Nový Hradec Králové, 50008; 1/1	94	0	0
611/1	499	53	611/2	59	Zemědělské družstvo Hosín, Hosín, Hosín 149, 37341; 1/1	59	0	0
585/4	520	199	585/12	10	Vebrová Hana, Dasný, Dasný 78, 37341; 1/1	10	0	0

Parcelní číslo dle KN	Výměra dle KN (m^2)	LV	Parcelní číslo dle GP	Výměra dle GP (m^2)	Vlastník	Trvalý zábor	Dočasný zábor	
					Jméno (název), adresa; spoluvlast. podíl	(m^2)	nad 1 rok (m^2)	do 1 roku (m^2)
609/1	437	197	609/2	92	Kříž Jan, Hosín, Hosín 70, 37341; 1/2 Křížová Jarmila, Hosín, Hosín 70, 37341; 1/2	92	0	0
609/1	437	197	609/3	83	Kříž Jan, Hosín, Hosín 70, 37341; 1/2 Křížová Jarmila, Hosín, Hosín 70, 37341; 1/2	83	0	0
579/6	631	725	579/14	194	Brož Ondřej, Sadová 207, Hrdějovice, Hrdějovice, 37361; 1/1	194	0	0
579/6	631	725	579/15	265	Brož Ondřej, Sadová 207, Hrdějovice, Hrdějovice, 37361; 1/1	265	0	0
CELKEM:						4060	165	221

Katastrální území: Hrdějovice

Obec: Hrdějovice

Příloha č. 1

Parcelní číslo dle KN	Výměra dle KN (m^2)	LV	Parcelní číslo dle GP	Výměra dleGP (m^2)	Vlastník	Trvalý zábor	Dočasný zábor	
					Jméno (název), adresa; spoluvlast. podíl	(m^2)	nad 1 rok (m^2)	dol roku (m^2)
423/18	6977	718	423/46	1649	Sulista Vladimír, Litvínovice, Litvínovice 297, 37001; 1/1	1649		0
423/18	6977	718	423/18	5256	Sulista Vladimír, Litvínovice, Litvínovice 297, 37001; 1/1		1450	0
423/15	103	10	423/52	85	Kučerová Marie Ing., Na Návsi 14, Hrdějovice, Hrdějovice, 37361; 1/1	85	0	0
423/17	6291	963	423/17	4771	Mejstřík Václav Ing., Příbram, Kozičín 18, 26101; 1/1	0	1313	0
423/17	6291	963	423/50	25	Mejstřík Václav Ing., Příbram, Kozičín 18, 26101; 1/1	25	0	0
423/17	6291	963	423/48	1261	Mejstřík Václav Ing., Příbram, Kozičín 18, 26101; 1/1	1261	0	0
423/16	5640	10	423/16	5582	Kučerová Marie Ing., Na Návsi 14, Hrdějovice, Hrdějovice, 37361; 1/1		1577	0
423/16	5640	10	423/51	58	Kučerová Marie Ing., Na Návsi 14, Hrdějovice, Hrdějovice, 37361; 1/1	58		0
423/23	3279	109	423/42	125	Rehansl Josef, Hlubocká 31, Hrdějovice, Hrdějovice, 37361; 1/2 Rehanslová Hana, K Zastávce 162, Hrdějovice, Hrdějovice, 37361; 1/2	125		0

Parcelní číslo dle KN	Výměra dle KN (m^2)	LV	Parcelní číslo dle GP	Výměra dle GP (m^2)	Vlastník	Trvalý zábor	Dočasný zábor	
					Jméno (název), adresa; spoluvlast. podíl	(m^2)	nad 1 rok (m^2)	do 1 roku (m^2)
423/23	3279	109	423/23	3154	Rehansl Josef, Hlubocká 31, Hrdějovice, Hrdějovice, 37361; 1/2 Rehanslová Hana, K Zastávce 162, Hrdějovice, Hrdějovice, 37361; 1/2		888	0
423/24	14	109			Rehansl Josef, Hlubocká 31, Hrdějovice, Hrdějovice, 37361; 1/2 Rehanslová Hana, K Zastávce 162, Hrdějovice, Hrdějovice, 37361; 1/2	14	0	0
423/22	3134	199	423/43	114	Měšťan Jiří, Ke Kapličce 497, Hrdějovice, Hrdějovice, 37361; 1/1	114		0
423/22	3134	199	423/22	3020	Měšťan Jiří, Ke Kapličce 497, Hrdějovice, Hrdějovice, 37361; 1/1		875	0
423/25	6246	247	423/25	4415	Lexa Josef, Dolní 460, Hrdějovice, Hrdějovice, 37361; 1/10 Nováková Marie, Těšínská 175, Hrdějovice, Hrdějovice, 37361; 4/10 Kaňková Božena, Těšínská 153, Hrdějovice, Hrdějovice, 37361; 4/10 Šimek Jiří, Vršovická 1525/ld, Praha, Vršovice, 10100; 1/10		486	0
423/25	6246	247	423/41	1831	Lexa Josef, Dolní 460, Hrdějovice, Hrdějovice, 37361; 1/10 Nováková Marie, Těšínská 175, Hrdějovice, Hrdějovice, 37361; 4/10 Kaňková Božena, Těšínská 153, Hrdějovice, Hrdějovice, 37361; 4/10 Šimek Jiří, Vršovická 1525/ld, Praha, Vršovice, 10100; 1/10	1831		0
423/21	5443	37	423/44	189	Kaňka Vlastimil, Na Návsi 2, Hrdějovice, Hrdějovice, 37361; 1/1	189		0
423/21	5443	37	423/21	5254	Kaňka Vlastimil, Na Návsi 2, Hrdějovice, Hrdějovice, 37361; 1/1		1455	0
423/19	5054	453	423/19	4863	Navara Stanislav, Na Návsi 4, Hrdějovice, Hrdějovice, 37361; 1/1	0	1273	0
423/19	5054	453	423/45	191	Navara Stanislav, Na Návsi 4, Hrdějovice, Hrdějovice, 37361; 1/1	191	0	0
423/20	10	453			Navara Stanislav, Na Návsi 4, Hrdějovice, Hrdějovice, 37361; 1/1	10	0	0
423/26	7215	94	423/26	4939	Němec František, Luční 494, Hrdějovice, Hrdějovice, 37361; 1/1	0	26	0
423/26	7215	94	423/40	2276	Němec František, Luční 494, Hrdějovice, Hrdějovice, 37361; 1/1	2276	0	0
423/27	4248	18	423/27	4055	Kodadová Blažena, Těšínská 146, Hrdějovice, Hrdějovice, 37361; 1/6 Krupičková Václava, Těšínská 158, Hrdějovice, Hrdějovice, 37361; 5/6	0	31	0

5.

Příloha č. 1

423/27	1248	18	423/39	193	Kodadová Blažena, Těšínská 146, Hrdějovice, Hrdějovice, 37361; 1/6 Krupičková Václava, Těšínská 158, Hrdějovice, Hrdějovice, 37361; 5/6	193	0	0
423/37	3	1			Obec Hrdějovice, Dlouhá 221, Hrdějovice, Hrdějovice, 37361; 1/1	3	0	0
CELKEM:						**8024**	**9374**	**0**

Příloha č. 2

Stávající stav KN								
Katastrální území dle KN	**LV**	**Spoluvl. podíl**	**Jméno (název) vlastníka**	**Adresa (sídlo) vlastníka**	**Parcelní číslo**	**Výměra**	**Druh pozemku**	**Způsob ochrany**
České Budějovice 3	779	1/1	JATKY Hradský, s.r.o.	Písecká 594, Strakonice, Strakonice I, 38601	700/1	1115	lesní pozemek	26
České Budějovice 3	1214	1/1	Lefan Radek	Ločenice, Nesměň 67, 37401	700/6	841	lesní pozemek	26
České Budějovice 3	1	1/1	Statutární město České Budějovice	nám. Přemysla Otakara II. 1/1, České Budějovice, České Budějovice 1, 37001	700/9	60	lesní pozemek	26
Chotýčany	45	1/1	Zasadil Jan Ing.	Dolní Bukovsko, Hvozdno 8, 37365	1310	111	lesní pozemek	26
Chotýčany	161	1/1	Procházka Přemysl	Chotýčany, Chotýčany 48, 37362	1318	27	lesní pozemek	26
Chotýčany	193	1/1	Pulcova Pavla	Chotýčany, Chotýčany 74, 37362	1319/2	1284	lesní pozemek	26
Chotýčany	193	1/1	Pulcova Pavla	Chotýčany, Chotýčany 74, 37362	1325/7	90	lesní pozemek	26
Chotýčany	1	1/1	Obec Chotýčany	Chotýčany, Chotýčany 20, 37362	1373/1	23620	lesní pozemek	26
Chotýčany	1	1/1	Obec Chotýčany	Chotýčany, Chotýčany 20, 37362	1373/4	16303	lesní pozemek	26
Chotýčany	1	1/1	Obec Chotýčany	Chotýčany, Chotýčany 20, 37362	1373/7	1430	lesní pozemek	26
Chotýčany	25	1/1	Česká republika-Lesy České reDubliky, s.d.	Přemyslova 1106/19, Hradec Králové, Nový Hradec Králové, 50008	1373/10	438	lesní pozemek	26
Chotýčany	108	1/1	Česká republika-Správa železnic, státní organizace	Dlážděná 1003/7, Praha, Nové Město, 11000	1373/11	165	lesní pozemek	26
Chotýčany	90	1/1	Vojta Václav	Chotýčany, Chotýčany 62, 37362	1373/12	1134	lesní pozemek	26
Chotýčany	1	1/1	Obec Chotýčany	Chotýčany, Chotýčany 20, 37362	1373/13	32	lesní pozemek	26
Chotýčany	1	1/1	Obec Chotýčany	Chotýčany, Chotýčany 20, 37362	1373/14	183	lesní pozemek	26
Chotýčany	108	1/1	Česká republika-Správa železnic, státní organizace	Dlážděná 1003/7, Praha, Nové Město, 11000	1373/15	157	lesní pozemek	26
Chotýčany	25	1/1	Česká republika-Lesy České reDubliky, s.d.	Přemyslova 1106/19, Hradec Králové, Nový Hradec Králové, 50008	1373/16	363	lesní pozemek	26
Chotýčany	1	1/1	Obec Chotýčany	Chotýčany, Chotýčany 20, 37362	1373/17	15	lesní pozemek	26
Chotýčany	25	1/1	Česká republika-Lesy České republiky, s.p.	Přemyslova 1106/19, Hradec Králové, Nový Hradec Králové, 50008	1373/18	33	lesní pozemek	26
Chotýčany	8	1/1	Machová Jitka	Chotýčany, Chotýčany 2, 37362	1373/19	1472	lesní pozemek	26
Chotýčany	8	1/1	Machová Jitka	Chotýčany, Chotýčany 2, 37362	1381/1	9721	lesní pozemek	26
Chotýčany	1	1/1	Obec Chotýčany	Chotýčany, Chotýčany 20, 37362	1381/3	777	lesní pozemek	26
Chotýčany	45	1/1	Zasadil Jan Ing.	Dolní Bukovsko, Hvozdno 8, 37365	1381/5	1398	lesní pozemek	26
Chotýčany	45	1/1	Zasadil Jan Ing.	Dolní Bukovsko, Hvozdno 8, 37365	1381/6	3277	lesní pozemek	26
Chotýčany	1	1/1	Obec Chotýčany	Chotýčany, Chotýčany 20, 37362	1381/7	522	lesní pozemek	26
Chotýčany	45	1/1	Zasadil Jan Ing.	Dolní Bukovsko, Hvozdno 8, 37365	1381/8	370	lesní pozemek	26
Chotýčany	45	1/1	Zasadil Jan Ing.	Dolní Bukovsko, Hvozdno 8, 37365	1381/9	36	lesní pozemek	26
Chotýčany	20	1/4	Pomijová Jana	Chotýčany, Chotýčany 1, 37362	1381/10	229	lesní pozemek	26
Chotýčany	20	3/4	Pomije Stanislav	Chotýčany, Chotýčany 1, 37362	1381/10	229	lesní pozemek	26
Chotýčany	8	1/1	Machová Jitka	Chotýčany, Chotýčany 2, 37362	1381/11	719	lesní pozemek	26
Chotýčany	20	1/4	Pomijová Jana	Chotýčany, Chotýčany 1, 37362	1385	6789	lesní pozemek	26

Stávající stav KN

Katastrální území dle KN	LV	Spoluvl. podíl	Jméno (název) vlastníka	Adresa (sídlo) vlastníka	Parcelní číslo	Výměra	Druh pozemku	Způsob ochrany

Katastrální území dle KN	LV	Spoluvl. podíl	Jméno (název) vlastníka	Adresa (sídlo) vlastníka	Parcelní číslo	Výměra	Druh pozemku	Způsob ochrany

Chotýčany	20	3/4	Pomije Stanislav	Chotýčany, Chotýčany 1, 37362	1385	6789	lesní pozemek	26
Chotýčany	20	1/4	Pomijová Jana	Chotýčany, Chotýčany 1, 37362	1387	3408	lesní pozemek	26
Chotýčany	20	3/4	Pomije Stanislav	Chotýčany, Chotýčany 1, 37362	1387	3408	lesní pozemek	26
Chotýčany	45	1/1	Zasadil Jan Inq.	Dolní Bukovsko, Hvozdno 8, 37365	1389	1521	lesní pozemek	26
Chotýčany	45	1/1	Zasadil Jan Inq.	Dolní Bukovsko, Hvozdno 8, 37365	1400	178	lesní pozemek	26
Chotýčany	20	1/4	Pomijová Jana	Chotýčany, Chotýčany 1, 37362	1408/11	46	lesní pozemek	26
Chotýčany	20	3/4	Pomije Stanislav	Chotýčany, Chotýčany 1, 37362	1408/11	46	lesní pozemek	26
Chotýčany	20	1/4	Pomijová Jana	Chotýčany, Chotýčany 1, 37362	1408/12	113	lesní pozemek	26
Chotýčany	20	3/4	Pomije Stanislav	Chotýčany, Chotýčany 1, 37362	1408/12	113	lesní pozemek	26
Chotýčany	8	1/1	Machová Jitka	Chotýčany, Chotýčany 2, 37362	1408/14	92	lesní pozemek	26
Chotýčany	149	1/1	Kovář Miroslav	Chotýčany, Chotýčany 26, 37362	1412/1	24265	lesní pozemek	26
Chotýčany	74	1/1	Mrázek Zdeněk	Chotýčany, Chotýčany 6, 37362	1412/2	2924	lesní pozemek	26
Chotýčany	273	1/1	Bílý Josef Inq.	Lesní 661/32, Rudolfov, Rudolfov, 37371	1412/3	7535	lesní pozemek	26
Chotýčany	1	1/1	Obec Chotýčany	Chotýčany, Chotýčany 20, 37362	1412/4	586	lesní pozemek	26
Chotýčany	245	1/1	Lusk Miloš Inq.	Chotýčany, Chotýčany 34, 37362	1412/5	17309	lesní pozemek	26
Chotýčany	74	1/1	Mrázek Zdeněk	Chotýčany, Chotýčany 6, 37362	1412/6	16480	lesní pozemek	26
Chotýčany	189	1/1	Kubelík Igor Inq. Csc.	Přední padělky 3268/9, Ostrava, Martinov, 72300	2259/1	37828	lesní pozemek	26
Chotýčany	176	1/1	Jakubec František	V. Volfa 1343/45, České Budějovice, České Budějovice 2, 37005	2259/8	50	lesní pozemek	26
Chotýčany	75	1/2	Niedlová Jaroslava	Fr. Ondříčka 1129/24, České Budějovice, České Budějovice 2, 37011	2259/9	40	lesní pozemek	26
Chotýčany	75	1/2	Krejzová Ivana	Labská 1148/2, České Budějovice, České Budějovice 2, 37011	2259/9	40	lesní pozemek	26
Chotýčany	75	1/1	Pešek Jiří a Pešková Alena	Bezdrevská 1124/25, České Budějovice, České Budějovice 2, 37011; Bezdrevská 1124/25, České Budějovice, České Budějovice 2, 37011	2259/9	40	lesní pozemek	26
Chotýčany	45	1/1	Zasadil Jan Inq.	Dolní Bukovsko, Hvozdno 8, 37365	2259/12	25	lesní pozemek	26
Chotýčany	45	1/1	Kosař Radislav	Bezdrevská 607, Zliv, Zliv, 37344	2259/12	25	lesní pozemek	26
Chotýčany	123	1/1	Smržová Lenka	Krčínova 1092/10, České Budějovice, České Budějovice 2, 37011	2259/23	32	lesní pozemek	26
Chotýčany	54	1/1	Vychytil Roman Bc. a Vychytilová Věra Ing.	Otakarova 1651/35, České Budějovice, České Budějovice 3, 37001; Chelčického 129/1, České Budějovice, České Budějovice 6, 37001	2259/24	25	lesní pozemek	26
Chotýčany	54	1/1	Vychytil Roman Bc. a Vychytilová Věra Ing.	Otakarova 1651/35, České Budějovice, České Budějovice 3, 37001; Chelčického 129/1, České Budějovice, České Budějovice 6, 37001	2259/25	56	lesní pozemek	26
Chotýčany	246	1/1	Lusková Zdeňka	Nerudova 827, Hluboká nad Vltavou, Hluboká nad Vltavou, 37341	2259/26	34	lesní pozemek	26
Chotýčany	246	1/1	Petrželová Zuzana	Josefy Kolářové 1006/8, České Budějovice, České Budějovice 2, 37011	2259/26	34	lesní pozemek	26
Chotýčany	296	1/1	Fiksová Romana	Chotýčany, Chotýčany 14, 37362	2259/27	40	lesní pozemek	26

Stávající stav KN

Stávající stav KN

Katastrální území dle KN	LV	Spoluvl. podíl	Jméno (název) vlastníka	Adresa (sídlo) vlastníka	Parcelní číslo	Výměra	Druh pozemku	Způsob ochrany
Katastrální území dle KN	LV	Spoluvl. podíl	Jméno (název) vlastníka	Adresa (sídlo) vlastníka	Parcelní číslo	Výměra	Druh pozemku	Způsob ochrany
Chotýčany	296	1/1	Studihrad Oldřich Ing.	J. Dobrovského 624/15, České Budějovice, České Budějovice 5. 37006	2259/27	40	lesní pozemek	26
Chotýčany	296	1/1	Fiksová Romana	Chotýčany, Chotýčany 14, 37362	2259/28	41	lesní pozemek	26
Chotýčany	296	1/1	Korbelová Markéta	J. Bendy 1331/19, České Budějovice, České Budějovice 2, 37005	2259/28	41	lesní pozemek	26
Chotýčany	234	1/1	Kovář Oldřich a Kovářová Eva	Roudenská 1863/11, České Budějovice, České Budějovice 7, 37001; Roudenská 1863/11, České Budějovice, České Budějovice 7. 37001	2259/29	39	lesní pozemek	26
Chotýčany	234	1/1	Kovář Oldřich	Roudenská 1863/11, České Budějovice, České Budějovice 7, 37001	2259/29	39	lesní pozemek	26
Chotýčany	73	1/1	Kosař Radislav	Bezdrevská 607, Zliv, Zliv, 37344	2259/47	17	lesní pozemek	26
Chotýčany	45	1/1	Zasadil Jan Ing.	Dolní Bukovsko, Hvozdno 8, 37365	2259/52	1584	lesní pozemek	26
Chotýčany	38	1/1	Čertík Josef	Chotýčany, Chotýčany 5, 37362	2259/54	518	lesní pozemek	26
Chotýčany	74	1/1	Mrázek Zdeněk	Chotýčany, Chotýčany 6, 37362	2259/57	5640	lesní pozemek	26
Chotýčany	74	1/1	Mrázek Zdeněk	Chotýčany, Chotýčany 6, 37362	2259/58	18	lesní pozemek	26
Chotýčany	45	1/1	Zasadil Jan Ing.	Dolní Bukovsko, Hvozdno 8, 37365	2259/59	636	lesní pozemek	26
Chotýčany	73	1/1	Kosař Radislav	Bezdrevská 607, Zliv, Zliv, 37344	2259/61	2144	lesní pozemek	26
Chotýčany	246	1/1	Lusková Zdeňka	Nerudova 827, Hluboká nad Vltavou, Hluboká nad Vltavou. 37341	2259/62	1662	lesní pozemek	26
Chotýčany	296	1/1	Fiksová Romana	Chotýčany, Chotýčany 14, 37362	2259/63	2643	lesní pozemek	26
Chotýčany	234	1/1	Kovář Oldřich a Kovářová Eva	Roudenská 1863/11, České Budějovice, České Budějovice 7, 37001; Roudenská 1863/11, České Budějovice, České Budějovice 7. 37001	2259/66	462	lesní pozemek	26
Chotýčany	74	1/1	Mrázek Zdeněk	Chotýčany, Chotýčany 6, 37362	2279	20235	lesní pozemek	26
Chotýčany	159	1/1	Trenda Václav	Chotýčany, Chotýčany 44, 37362	2280	10031	lesní pozemek	26
Chotýčany	159	1/1	Trenda Václav	Chotýčany, Chotýčany 44, 37362	2329	6840	lesní pozemek	26
Chotýčany	246	1/1	Lusková Zdeňka	Nerudova 827, Hluboká nad Vltavou, Hluboká nad Vltavou. 37341	2338/2	7959	lesní pozemek	26
Chotýčany	149	1/1	Kovář Miroslav	Chotýčany, Chotýčany 26, 37362	2341	112	lesní pozemek	26
Chotýčany	54	1/1	Vychytil Roman Bc. a Vychytilová Věra Ing.	Otakarova 1651/35, České Budějovice, České Budějovice 3, 37001; Chelčického 129/1, České Budějovice, České Budějovice 6. 37001	2344	2810	lesní pozemek	26
Chotýčany	75	1/2	Niedlová Jaroslava	Fr. Ondříčka 1129/24, České Budějovice, České Budějovice 2, 37011	2345	1028	lesní pozemek	26
Chotýčany	75	1/2	Krejzová Ivana	Labská 1148/2, České Budějovice, České Budějovice 2, 37011	2345	1028	lesní pozemek	26
Chotýčany	45	1/1	Zasadil Jan Ing.	Dolní Bukovsko, Hvozdno 8, 37365	2354/1	378	lesní pozemek	26
Chotýčany	189	1/1	Kubelík Igor Ing. Csc.	Přední padělky 3268/9, Ostrava, Martinov, 72300	2357/1	3400	lesní pozemek	26
Chotýčany	189	1/1	Kubelík Igor Ing. Csc.	Přední padělky 3268/9, Ostrava, Martinov, 72300	2357/2	3285	lesní pozemek	26
Chotýčany	118	1/1	Novák Jaroslav	Fr. Ondříčka 982/16, České Budějovice, České Budějovice 2, 37011	2358/1	5486	lesní pozemek	26

Katastrální území dle KN	LV	Spoluvl. podíl	Jméno (název) vlastníka	Adresa (sídlo) vlastníka	Parcelní číslo	Výměra	Druh pozemku	Způsob ochrany
Chotýčany	118	1/1	Novák Jaroslav	Fr. Ondříčka 982/16, České Budějovice, České Budějovice 2, 37011	2358/2	2836	lesní pozemek	26

Seznam pozemků PUPFL ležících do 50m od obvodu stavby 1/16

Stávající stav KN

Katastrální území dle KN	LV	Spoluvl. podíl	Jméno (název) vlastníka	Adresa (sídlo) vlastníka	Parcelní číslo	Výměra	Druh pozemku	Způsob ochrany
Chotýčany	294	1/1	Dvořák Jan	Chotýčany, Chotýčany 25, 37362	2365/1	8010	lesní pozemek	26
Chotýčany	294	1/1	Dvořák Jan	Chotýčany, Chotýčany 25, 37362	2365/2	509	lesní pozemek	26
Chotýčany	38	1/1	Čertík Josef	Chotýčany, Chotýčany 5, 37362	2366/2	1849	lesní pozemek	26
Chotýčany	256	1/1	Háva Radek	Chotýčany, Chotýčany 12, 37362	2374	324	lesní pozemek	26
Chotýčany	246	1/1	Lusková Zdeňka	Nerudova 827, Hluboká nad Vltavou, Hluboká nad Vltavou, 37341	2375/1	15562	lesní pozemek	26
Chotýčany	159	1/1	Trenda Václav	Chotýčany, Chotýčany 44, 37362	2375/2	6481	lesní pozemek	26
Chotýčany	139	1/1	Procházková Božena	Chotýčany, Chotýčany 48, 37362	2375/4	153	lesní pozemek	26
Chotýčany	161	1/1	Procházka Přemysl	Chotýčany, Chotýčany 48, 37362	2376	7206	lesní pozemek	26
Chotýčany	320	1/1	Mojha Karel	Rejta 1207, Trhové Sviny, Trhové Sviny, 37401	2381	18781	lesní pozemek	26
Chotýčany	245	1/1	Lusk Miloš Ing.	Chotýčany, Chotýčany 34, 37362	2394/1	23282	lesní pozemek	26
Chotýčany	1	1/1	Obec Chotýčany	Chotýčany, Chotýčany 20, 37362	2394/2	893	lesní pozemek	26
Chotýčany	161	1/1	Procházka Přemysl	Chotýčany, Chotýčany 48, 37362	2395	9174	lesní pozemek	26
Chotýčany	74	1/1	Mrázek Zdeněk	Chotýčany, Chotýčany 6, 37362	2400/9	156	lesní pozemek	26
Chotýčany	74	1/1	Mrázek Zdeněk	Chotýčany, Chotýčany 6, 37362	2400/15	23317	lesní pozemek	26
Chotýčany	74	1/1	Mrázek Zdeněk	Chotýčany, Chotýčany 6, 37362	2400/16	657	lesní pozemek	26
Chotýčany	1	1/1	Obec Chotýčany	Chotýčany, Chotýčany 20, 37362	2400/19	79	lesní pozemek	26
Chotýčany	1	1/1	Obec Chotýčany	Chotýčany, Chotýčany 20, 37362	2400/20	251	lesní pozemek	26
Chotýčany	38	1/1	Čertík Josef	Chotýčany, Chotýčany 5, 37362	2400/21	1547	lesní pozemek	26
Dobřejovice u Hosína	470	1/2	Mráz Jan JUDr.	Úsilné, Úsilné 50, 37010	620/1	103	lesní pozemek	26
Dobřejovice u Hosína	470	1/2	Hybšmanová Marie	Úsilné, Úsilné 51, 37010	620/1	103	lesní pozemek	26
Dobřejovice u Hosína	520	1/1	Šavel Petr	Vodňanská 1018/10, České Budějovice, České Budějovice 2, 37011	620/3	2572	lesní pozemek	26
Dobřejovice u Hosína	320	1/2	Flutka Jan	Davídkova 2103/95, Praha, Libeň, 18200	620/5	71	lesní pozemek	26
Dobřejovice u Hosína	320	1/2	Fencl Václav	Dolní náměstí 751, Zliv, Zliv, 37344	620/5	71	lesní pozemek	26
Dobřejovice u Hosína	609	1/2	Zemědělské družstvo Hosín	Hosín, Hosín 149, 37341	620/6	84	lesní pozemek	26
Dobřejovice u Hosína	609	1/2	Kubeš Libor	Hosín, Dobřejovice 104, 37341	620/6	84	lesní pozemek	26
Dobřejovice u Hosína	14	1/1	Brašničková Pavla Mgr.	Hosín, Hosín 11, 37341	750	364	lesní pozemek	26
Dobřejovice u Hosína	319	1/1	Sachl Pavel	Hosín, Dobřejovice 2, 37341	815/1	9346	lesní pozemek	26
Dobřejovice u Hosína	304	1/1	Brašnička Jaroslav	Hosín, Hosín 67, 37341	829/4	10352	lesní pozemek	26
Dobřejovice u Hosína	277	3/4	Smrž Václav	Hosín, Dobřejovice 22, 37341	839/5	874	lesní pozemek	26
Dobřejovice u Hosína	277	1/4	Smržová Zdeňka	Hosín, Dobřejovice 22, 37341	839/5	874	lesní pozemek	26
Dobřejovice u Hosína	607	1/1	Římskokatolická farnost Hosín	Tyršova 5, Hluboká nad Vltavou, Hluboká nad Vltavou, 37341	839/6	908	lesní pozemek	26
Dobřejovice u Hosína	36	1/1	Božovský František	Hosín, Dobřejovice 21, 37341	849/1	1906	lesní pozemek	26
Dobřejovice u Hosína	1	1/1	Obec Hosín	Hosín, Hosín 116, 37341	849/2	2452	lesní pozemek	26
Dobřejovice u Hosína	277	3/4	Smrž Václav	Hosín, Dobřejovice 22, 37341	849/3	45	lesní pozemek	26
Dobřejovice u Hosína	277	1/4	Smržová Zdeňka	Hosín, Dobřejovice 22, 37341	849/3	45	lesní pozemek	26
Dobřejovice u Hosína	536	1/1	Čertík Miloš	Hosín, Dobřejovice 9, 37341	849/4	185	lesní pozemek	26

Stávající stav KN								
Katastrální území dle KN	LV	Spoluvl. podíl	Jméno (název) vlastníka	Adresa (sídlo) vlastníka	Parcelní číslo	Výměra	Druh pozemku	Způsob ochrany
Dobřejovice u Hosína	188	1/1	Hermanová Miroslava	Hosín, Dobřejovice 14, 37341	1055/22	33494	lesní pozemek	26

Stávající stav KN

Katastrální území dle KN	LV	Spoluvl. podíl	Jméno (název) vlastníka	Adresa (sídlo) vlastníka	Parcelní číslo	Výměra	Druh pozemku	Způsob ochrany
Dobřejovice u Hosína	320	1/2	Flutka Jan	Davídkova 2103/95, Praha, Libeň, 18200	1055/134	102	lesní pozemek	26
Dobřejovice u Hosína	320	1/2	Fencl Václav	Dolní náměstí 751, Zliv, Zliv, 37344	1055/134	102	lesní pozemek	26
Dobřejovice u Hosína	1	1/1	Obec Hosín	Hosín, Hosín 116, 37341	1055/136	408	lesní pozemek	26
Dobřejovice u Hosína	513	1/1	Bartuška Jan	Libníč, Libníč 100, 37371	1055/137	2734	lesní pozemek	26
Dobřejovice u Hosína	72	1/2	Kubeš Pavel	Hosín, Dobřejovice 13, 37341	1055/139	24022	lesní pozemek	26
Dobřejovice u Hosína	72	1/2	Kubeš Josef	Hosín, Dobřejovice 13, 37341	1055/139	24022	lesní pozemek	26
Dobřejovice u Hosína	36	1/1	Božovský František	Hosín, Dobřejovice 21, 37341	1055/140	22638	lesní pozemek	26
Dobřejovice u Hosína	604	1/1	Brož Ondřej	Sadová 207, Hrdějovice, Hrdějovice, 37361	1055/141	31629	lesní pozemek	26
Dobřejovice u Hosína	616	1/1	Kubal Milan	Hosín, Dobřejovice 5, 37341	1055/142	3079	lesní pozemek	26
Dobřejovice u Hosína	618	1/1	Pokorný Petr Ing. Bc.	Hosín, Dobřejovice 114, 37341	1058/29	5611	lesní pozemek	26
Dobřejovice u Hosína	543	1/1	Roudenský Luděk	Chotýčany, Chotýčany 39, 37362	1058/30	4767	lesní pozemek	26
Dobřejovice u Hosína	616	1/1	Kubal Milan	Hosín, Dobřejovice 5, 37341	1058/33	1547	lesní pozemek	26
Dobřejovice u Hosína	624	1/1	Viktorie Group s.r.o.	Kubelíkova 1224/42, Praha, Žižkov, 13000	1058/48	33639	lesní pozemek	26
Dobřejovice u Hosína	543	1/1	Roudenský Luděk	Chotýčany, Chotýčany 39, 37362	1058/71	1101	lesní pozemek	26
Dobřejovice u Hosína	69	1/1	Božovský Lukáš	Hosín, Dobřejovice 136, 37341	1058/113	26870	lesní pozemek	26
Dobřejovice u Hosína	269	1/1	Louženský Miroslav	Hosín, Dobřejovice 19, 37341	1058/115	57	lesní pozemek	26
Dobřejovice u Hosína	454	1/1	Havlová Marie	Chotýčany, Chotýčany 75, 37362	1058/116	196	lesní pozemek	26
Dobřejovice u Hosína	277	3/4	Smrž Václav	Hosín, Dobřejovice 22, 37341	1058/117	25845	lesní pozemek	26
Dobřejovice u Hosína	277	1/4	Smržová Zdeňka	Hosín, Dobřejovice 22, 37341	1058/117	25845	lesní pozemek	26
Dobřejovice u Hosína	513	1/1	Bartuška Jan	Libníč, Libníč 100, 37371	1058/142	689	lesní pozemek	26
Dobřejovice u Hosína	72	1/2	Kubeš Pavel	Hosín, Dobřejovice 13, 37341	1058/154	44193	lesní pozemek	26
Dobřejovice u Hosína	72	1/2	Kubeš Josef	Hosín, Dobřejovice 13, 37341	1058/154	44193	lesní pozemek	26
Dobřejovice u Hosína	1	1/1	Obec Hosín	Hosín, Hosín 116, 37341	1059/1	1145	lesní pozemek	26
Dobřejovice u Hosína	320	1/2	Flutka Jan	Davídkova 2103/95, Praha, Libeň, 18200	1059/4	736	lesní pozemek	26
Dobřejovice u Hosína	320	1/2	Fencl Václav	Dolní náměstí 751, Zliv, Zliv, 37344	1059/4	736	lesní pozemek	26
Dobřejovice u Hosína	513	1/1	Bartuška Jan	Libníč, Libníč 100, 37371	1059/5	2	lesní pozemek	26
Dobřejovice u Hosína	320	1/2	Flutka Jan	Davídkova 2103/95, Praha, Libeň, 18200	1095/1	1555	lesní pozemek	26
Dobřejovice u Hosína	320	1/2	Fencl Václav	Dolní náměstí 751, Zliv, Zliv, 37344	1095/1	1555	lesní pozemek	26
Dobřejovice u Hosína	1	1/1	Obec Hosín	Hosín, Hosín 116, 37341	1095/2	38	lesní pozemek	26
Dobřejovice u Hosína	513	1/1	Bartuška Jan	Libníč, Libníč 100, 37371	1095/3	12	lesní pozemek	26
Dobřejovice u Hosína	85	1/2	Dvořák Ladislav	Hosín, Dobřejovice 24, 37341	1221	2788	lesní pozemek	26
Dobřejovice u Hosína	85	1/2	Dvořák Ladislav	Hosín, Dobřejovice 24, 37341	1221	2788	lesní pozemek	26
Dobřejovice u Hosína	536	1/1	Čertík Miloš	Hosín, Dobřejovice 9, 37341	1223	2007	lesní pozemek	26
Dobřejovice u Hosína	536	1/1	Čertík Miloš	Hosín, Dobřejovice 9, 37341	1240/1	6916	lesní pozemek	26
Dobřejovice u Hosína	271	1/1	Vlásek Petr	Nežárecká 171, Jindřichův Hradec, Jindřichův Hradec IV, 37701	1244	3248	lesní pozemek	26
Dobřejovice u Hosína	452	4/129	Vlásek Petr	Nežárecká 171, Jindřichův Hradec, Jindřichův Hradec IV, 37701	1246/2	2449	lesní pozemek	26
Dobřejovice u Hosína	452	110/129	Zemědělské družstvo Hosín	Hosín, Hosín 149, 37341	1246/2	2449	lesní pozemek	26
Dobřejovice u Hosína	452	9/258	Kubeš Pavel	Hosín, Dobřejovice 13, 37341	1246/2	2449	lesní pozemek	26

Katastrální území dle KN	LV	Spoluvl. podíl	Jméno (název) vlastníka	Adresa (sídlo) vlastníka	Parcelní číslo	Výměra	Druh pozemku	Způsob ochrany
Dobřejovice u Hosína	452	6/129	Mareš Vojtěch	A. Malé 466/2, Hradec Králové, Třebeš, 50006	1246/2	2449	lesní pozemek	26
Dobřejovice u Hosína	452	9/258	Kubeš Josef	Hosín, Dobřejovice 13, 37341	1246/2	2449	lesní pozemek	26

Stávající stav KN

Katastrální území dle KN	LV	Spoluvl. podíl	Jméno (název) vlastníka	Adresa (sídlo) vlastníka	Parcelní číslo	Výměra	Druh pozemku	Způsob ochrany
Dobřejovice u Hosína	53	1/1	Zemědělské družstvo Hosín	Hosín, Hosín 149, 37341	1246/3	95	lesní pozemek	26
Dobřejovice u Hosína	536	1/1	Čertík Miloš	Hosín, Dobřejovice 9, 37341	1246/4	148	lesní pozemek	26
Dobřejovice u Hosína	536	1/1	Čertík Miloš	Hosín, Dobřejovice 9, 37341	1246/5	7	lesní pozemek	26
Dobřejovice u Hosína	159	1/1	Dobnerová Marie	Hosín, Dobřejovice 17, 37341	1246/6	75	lesní pozemek	26
Dobřejovice u Hosína	72	1/2	Kubeš Pavel	Hosín, Dobřejovice 13, 37341	1246/7	26	lesní pozemek	26
Dobřejovice u Hosína	72	1/2	Kubeš Josef	Hosín, Dobřejovice 13, 37341	1246/7	26	lesní pozemek	26
Dobřejovice u Hosína	36	1/1	Božovský František	Hosín, Dobřejovice 21, 37341	1246/8	116	lesní pozemek	26
Dobřejovice u Hosína	1	1/1	Obec Hosín	Hosín, Hosín 116, 37341	1246/9	9	lesní pozemek	26
Dobřejovice u Hosína	604	1/1	Brož Ondřej	Sadová 207, Hrdějovice, Hrdějovice, 37361	1247/1	48211	lesní pozemek	26
Dobřejovice u Hosína	3	1/1	Česká republika-Lesy České reDublikv. s.p.	Přemyslova 1106/19, Hradec Králové, Nový Hradec Králové, 50008	1247/2	23879	lesní pozemek	26
Dobřejovice u Hosína	72	1/2	Kubeš Pavel	Hosín, Dobřejovice 13, 37341	1247/3	52239	lesní pozemek	26
Dobřejovice u Hosína	72	1/2	Kubeš Josef	Hosín, Dobřejovice 13, 37341	1247/3	52239	lesní pozemek	26
Dobřejovice u Hosína	3	1/1	Česká republika-Lesy České republikv. s.p.	Přemyslova 1106/19, Hradec Králové, Nový Hradec Králové, 50008	1247/11	18946	lesní pozemek	26
Dobřejovice u Hosína	536	1/1	Čertík Miloš	Hosín, Dobřejovice 9, 37341	1247/15	38948	lesní pozemek	26
Dobřejovice u Hosína	441	1/2	Remer Pavel	Hosín, Dobřejovice 98, 37341	1247/27	26995	lesní pozemek	26
Dobřejovice u Hosína	441	1/2	Remerová Ivana	Hosín, Dobřejovice 98, 37341	1247/27	26995	lesní pozemek	26
Dobřejovice u Hosína	3	1/1	Česká republika-Lesy České reDublikv. s.d.	Přemyslova 1106/19, Hradec Králové, Nový Hradec Králové. 50008	1247/38	21312	lesní pozemek	26
Dobřejovice u Hosína	36	1/1	Božovský František	Hosín, Dobřejovice 21, 37341	1247/40	222	lesní pozemek	26
Dobřejovice u Hosína	1	1/1	Obec Hosín	Hosín, Hosín 116, 37341	1247/41	463	lesní pozemek	26
Dobřejovice u Hosína	1	1/1	Obec Hosín	Hosín, Hosín 116, 37341	1247/42	74	lesní pozemek	26
Dobřejovice u Hosína	1	1/1	Obec Hosín	Hosín, Hosín 116, 37341	1247/43	862	lesní pozemek	26
Dobřejovice u Hosína	277	3/4	Smrž Václav	Hosín, Dobřejovice 22, 37341	1247/45	977	lesní pozemek	26
Dobřejovice u Hosína	277	1/4	Smržová Zdeňka	Hosín, Dobřejovice 22, 37341	1247/45	977	lesní pozemek	26
Dobřejovice u Hosína	277	3/4	Smrž Václav	Hosín, Dobřejovice 22, 37341	1247/46	29511	lesní pozemek	26
Dobřejovice u Hosína	277	1/4	Smržová Zdeňka	Hosín, Dobřejovice 22, 37341	1247/46	29511	lesní pozemek	26
Dobřejovice u Hosína	452	4/129	Vlásek Petr	Nežárecká 171, Jindřichův Hradec, Jindřichův Hradec IV, 37701	1247/47	42	lesní pozemek	26
Dobřejovice u Hosína	452	110/129	Zemědělské družstvo Hosín	Hosín, Hosín 149, 37341	1247/47	42	lesní pozemek	26
Dobřejovice u Hosína	452	9/258	Kubeš Pavel	Hosín, Dobřejovice 13, 37341	1247/47	42	lesní pozemek	26
Dobřejovice u Hosína	452	6/129	Mareš Vojtěch	A. Malé 466/2, Hradec Králové, Třebeš, 50006	1247/47	42	lesní pozemek	26
Dobřejovice u Hosína	452	9/258	Kubeš Josef	Hosín, Dobřejovice 13, 37341	1247/47	42	lesní pozemek	26
Dobřejovice u Hosína	536	1/1	Čertík Miloš	Hosín, Dobřejovice 9, 37341	1247/48	117	lesní pozemek	26
Dobřejovice u Hosína	106	1/1	Kubešová Miluše Ing.	Hosín, Dobřejovice 89, 37341	1247/49	11028	lesní pozemek	26
Dobřejovice u Hosína	69	1/1	Božovský Lukáš	Hosín, Dobřejovice 136, 37341	1247/52	299	lesní pozemek	26
Dobřejovice u Hosína	441	1/2	Remer Pavel	Hosín, Dobřejovice 98, 37341	1247/53	759	lesní pozemek	26
Dobřejovice u Hosína	441	1/2	Remerová Ivana	Hosín, Dobřejovice 98, 37341	1247/53	759	lesní pozemek	26

Stávající stav KN								
Katastrální území dle	LV	Spoluvl. podíl	Jméno (název) vlastníka	Adresa (sídlo) vlastníka	Parcelní číslo	Výměra	Druh pozemku	Způsob ochrany
Dobřejovice u Hosína	454	1/1	Havlová Marie	Chotýčany, Chotýčany 75, 37362	1247/54	1139	lesní pozemek	26

Seznam pozemků PUPFL ležících do 50m od obvodu stavby 1/16

Stávající stav KN

Katastrální území dle KN	LV	Spoluvl. podíl	Jméno (název) vlastníka	Adresa (sídlo) vlastníka	Parcelní číslo	Výměra	Druh pozemku	Způsob ochrany
Dobřejovice u Hosína	277	3/4	Smrž Václav	Hosín, Dobřejovice 22, 37341	1247/56	1629	lesní pozemek	26
Dobřejovice u Hosína	277	1/4	Smržová Zdeňka	Hosín, Dobřejovice 22, 37341	1247/56	1629	lesní pozemek	26
Dobřejovice u Hosína	1	1/1	Obec Hosín	Hosín, Hosín 116, 37341	1247/59	789	lesní pozemek	26
Dobřejovice u Hosína	536	1/1	Čertík Miloš	Hosín, Dobřejovice 9, 37341	1247/60	1200	lesní pozemek	26
Dobřejovice u Hosína	452	4/129	Vlásek Petr	Nežárecká 171, Jindřichův Hradec, Jindřichův Hradec IV, 37701	1247/67	29	lesní pozemek	26
Dobřejovice u Hosína	452	110/129	Zemědělské družstvo Hosín	Hosín, Hosín 149, 37341	1247/67	29	lesní pozemek	26
Dobřejovice u Hosína	452	9/258	Kubeš Pavel	Hosín, Dobřejovice 13, 37341	1247/67	29	lesní pozemek	26
Dobřejovice u Hosína	452	6/129	Mareš Vojtěch	A. Malé 466/2, Hradec Králové, Třebeš, 50006	1247/67	29	lesní pozemek	26
Dobřejovice u Hosína	452	9/258	Kubeš Josef	Hosín, Dobřejovice 13, 37341	1247/67	29	lesní pozemek	26
Dobřejovice u Hosína	188	1/1	Hermanová Miroslava	Hosín, Dobřejovice 14, 37341	1247/69	975	lesní pozemek	26
Dobřejovice u Hosína	188	1/1	Hermanová Miroslava	Hosín, Dobřejovice 14, 37341	1247/70	197	lesní pozemek	26
Dobřejovice u Hosína	188	1/1	Hermanová Miroslava	Hosín, Dobřejovice 14, 37341	1247/71	47985	lesní pozemek	26
Dobřejovice u Hosína	270	1/1	Smrž Václav	Hosín, Dobřejovice 22, 37341	1247/72	3082	lesní pozemek	26
Dobřejovice u Hosína	270	1/1	Smrž Václav	Hosín, Dobřejovice 22, 37341	1247/73	496	lesní pozemek	26
Dobřejovice u Hosína	36	1/1	Božovský František	Hosín, Dobřejovice 21, 37341	1247/75	20365	lesní pozemek	26
Dobřejovice u Hosína	536	1/1	Čertík Miloš	Hosín, Dobřejovice 9, 37341	1247/77	27	lesní pozemek	26
Dobřejovice u Hosína	452	4/129	Vlásek Petr	Nežárecká 171, Jindřichův Hradec, Jindřichův Hradec IV, 37701	1247/79	312	lesní pozemek	26
Dobřejovice u Hosína	452	110/129	Zemědělské družstvo Hosín	Hosín, Hosín 149, 37341	1247/79	312	lesní pozemek	26
Dobřejovice u Hosína	452	9/258	Kubeš Pavel	Hosín, Dobřejovice 13, 37341	1247/79	312	lesní pozemek	26
Dobřejovice u Hosína	452	6/129	Mareš Vojtěch	A. Malé 466/2, Hradec Králové, Třebeš, 50006	1247/79	312	lesní pozemek	26
Dobřejovice u Hosína	452	9/258	Kubeš Josef	Hosín, Dobřejovice 13, 37341	1247/79	312	lesní pozemek	26
Dobřejovice u Hosína	592	6/129	Česká republika-Lesy České republiky, s.d.	Přemyslova 1106/19, Hradec Králové, Nový Hradec Králové, 50008	1247/80	136	lesní pozemek	26
Dobřejovice u Hosína	592	4/129	Vlásek Petr	Nežárecká 171, Jindřichův Hradec, Jindřichův Hradec IV, 37701	1247/80	136	lesní pozemek	26
Dobřejovice u Hosína	592	104/129	Zemědělské družstvo Hosín	Hosín, Hosín 149, 37341	1247/80	136	lesní pozemek	26
Dobřejovice u Hosína	592	9/258	Kubeš Pavel	Hosín, Dobřejovice 13, 37341	1247/80	136	lesní pozemek	26
Dobřejovice u Hosína	592	6/129	Mareš Vojtěch	A. Malé 466/2, Hradec Králové, Třebeš, 50006	1247/80	136	lesní pozemek	26
Dobřejovice u Hosína	592	9/258	Kubeš Josef	Hosín, Dobřejovice 13, 37341	1247/80	136	lesní pozemek	26
Dobřejovice u Hosína	604	1/1	Brož Ondřej	Sadová 207, Hrdějovice, Hrdějovice, 37361	1254/1	21	lesní pozemek	26
Dobřejovice u Hosína	452	4/129	Vlásek Petr	Nežárecká 171, Jindřichův Hradec, Jindřichův Hradec IV, 37701	1254/2	919	lesní pozemek	26
Dobřejovice u Hosína	452	110/129	Zemědělské družstvo Hosín	Hosín, Hosín 149, 37341	1254/2	919	lesní pozemek	26
Dobřejovice u Hosína	452	9/258	Kubeš Pavel	Hosín, Dobřejovice 13, 37341	1254/2	919	lesní pozemek	26
Dobřejovice u Hosína	452	6/129	Mareš Vojtěch	A. Malé 466/2, Hradec Králové, Třebeš, 50006	1254/2	919	lesní pozemek	26
Dobřejovice u Hosína	452	9/258	Kubeš Josef	Hosín, Dobřejovice 13, 37341	1254/2	919	lesní pozemek	26
Dobřejovice u Hosína	592	6/129	Česká republika-Lesy České republiky, s.p.	Přemyslova 1106/19, Hradec Králové, Nový Hradec Králové, 50008	1254/3	225	lesní pozemek	26

Stávající stav KN								
Katastrální území dle KN	LV	Spoluvl. podíl	Jméno (název) vlastníka	Adresa (sídlo) vlastníka	Parcelní číslo	Výměra	Druh pozemku	Způsob ochrany
Dobřejovice u Hosína	592	4/129	Vlásek Petr	Nežárecká 171, Jindřichův Hradec, Jindřichův Hradec IV, 37701	1254/3	225	lesní pozemek	26
Dobřejovice u Hosína	592	104/129	Zemědělské družstvo Hosín	Hosín, Hosín 149, 37341	1254/3	225	lesní pozemek	26

Stávající stav KN

Katastrální území dle KN	LV	Spoluvl. podíl	Jméno (název) vlastníka	Adresa (sídlo) vlastníka	Parcelní číslo	Výměra	Druh pozemku	Způsob ochrany
Dobřejovice u Hosína	592	9/258	Kubeš Pavel	Hosín, Dobřejovice 13, 37341	1254/3	225	lesní pozemek	26
Dobřejovice u Hosína	592	6/129	Mareš Vojtěch	A. Malé 466/2, Hradec Králové, Třebeš, 50006	1254/3	225	lesní pozemek	26
Dobřejovice u Hosína	592	9/258	Kubeš Josef	Hosín, Dobřejovice 13, 37341	1254/3	225	lesní pozemek	26
Dobřejovice u Hosína	3	1/1	Česká republika-Lesy České republikv. s.p.	Přemyslova 1106/19, Hradec Králové, Nový Hradec Králové. 50008	2436/8	1469	lesní pozemek	26
Dobřejovice u Hosína	3	1/1	Česká republika-Lesy České republikv. s.p.	Přemyslova 1106/19, Hradec Králové, Nový Hradec Králové. 50008	2436/10	2929	lesní pozemek	26
Dobřejovice u Hosína	3	1/1	Česká republika-Lesy České republikv. s.p.	Přemyslova 1106/19, Hradec Králové, Nový Hradec Králové. 50008	2436/20	1291	lesní pozemek	26
Hluboká nad Vltavou	14	1/1	Česká republika-Lesy České republikv, s.p.	Přemyslova 1106/19, Hradec Králové, Nový Hradec Králové. 50008	1007/1	32893	lesní pozemek	26
Hluboká nad Vltavou	14	1/1	Česká republika-Lesy České republikv, s.p.	Přemyslova 1106/19, Hradec Králové, Nový Hradec Králové. 50008	1007/2	472	lesní pozemek	26
Hluboká nad Vltavou	14	1/1	Česká republika-Lesy České republikv, s.p.	Přemyslova 1106/19, Hradec Králové, Nový Hradec Králové. 50008	1007/4	778	lesní pozemek	26
Hluboká nad Vltavou	14	1/1	Česká republika-Lesy České republikv, s.p.	Přemyslova 1106/19, Hradec Králové, Nový Hradec Králové, 50008	1007/5	938	lesní pozemek	26
Hluboká nad Vltavou	14	1/1	Česká republika-Lesy České republikv. s.d.	Přemyslova 1106/19, Hradec Králové, Nový Hradec Králové. 50008	1031	12753	lesní pozemek	26
Hluboká nad Vltavou	14	1/1	Česká republika-Lesy České republikv. s.p.	Přemyslova 1106/19, Hradec Králové, Nový Hradec Králové. 50008	1035/1	2167	lesní pozemek	26
Hluboká nad Vltavou	14	1/1	Česká republika-Lesy České republikv, s.p.	Přemyslova 1106/19, Hradec Králové, Nový Hradec Králové. 50008	1035/2	727	lesní pozemek	26
Hluboká nad Vltavou	14	1/1	Česká republika-Lesy České republikv. s.p.	Přemyslova 1106/19, Hradec Králové, Nový Hradec Králové. 50008	1038	4484	lesní pozemek	26
Hluboká nad Vltavou	14	1/1	Česká republika-Lesy České republikv, s.p.	Přemyslova 1106/19, Hradec Králové, Nový Hradec Králové. 50008	1040/1	11994	lesní pozemek	26
Hluboká nad Vltavou	14	1/1	Česká republika-Lesy České reDublikv. s.d.	Přemyslova 1106/19, Hradec Králové, Nový Hradec Králové. 50008	1047	5614	lesní pozemek	26
Hluboká nad Vltavou	14	1/1	Česká republika-Lesy České republikv, s.p.	Přemyslova 1106/19, Hradec Králové, Nový Hradec Králové. 50008	1058	70975	lesní pozemek	26
Hosín	257	1/1	Římskokatolická farnost Hosín	Tyršova 5, Hluboká nad Vltavou, Hluboká nad Vltavou, 37341	345/1	195805	lesní pozemek	26
Hosín	257	1/1	Římskokatolická farnost Hosín	Tyršova 5, Hluboká nad Vltavou, Hluboká nad Vltavou, 37341	345/17	141	lesní pozemek	26
Hosín	257	1/1	Římskokatolická farnost Hosín	Tyršova 5, Hluboká nad Vltavou, Hluboká nad Vltavou, 37341	350/1	508	lesní pozemek	26

Stávající stav KN

Katastrální území dle KN	LV	Spoluvl. podíl	Jméno (název) vlastníka	Adresa (sídlo) vlastníka	Parcelní číslo	Výměra	Druh pozemku	Způsob ochrany
Hosín	257	1/1	Římskokatolická farnost Hosín	Tyršova 5, Hluboká nad Vltavou, Hluboká nad Vltavou, 37341	353/1	72150	lesní pozemek	26
Hosín	257	1/1	Římskokatolická farnost Hosín	Tyršova 5, Hluboká nad Vltavou, Hluboká nad Vltavou, 37341	353/3	2322	lesní pozemek	26
Hosín	504	3/12	Haklová Eva	Fráni Šrámka 1302/8, České Budějovice, České Budějovice 3, 37001	353/8	212	lesní pozemek	26
Hosín	504	2/12	Hůlka Pavel	Dvořákova 873, Hluboká nad Vltavou, Hluboká nad Vltavou. 37341	353/8	212	lesní pozemek	26
Hosín	504	7/12	Hakl František Ing. a Haklová Eva	Pražská tř. 1499/15, České Budějovice, České Budějovice 3, 37004; Fráni Šrámka 1302/8, České Budějovice, České Budějovice 3. 37001	353/8	212	lesní pozemek	26
Hosín	257	1/1	Římskokatolická farnost Hosín	Tyršova 5, Hluboká nad Vltavou, Hluboká nad Vltavou, 37341	385/1	17179	lesní pozemek	26
Hosín	647	1/1	Brožka Vladimír a Brožková Petra	Hosín, Hosín 76, 37341; Hosín, Hosín 76, 37341	385/6	131	lesní pozemek	26

Stávající stav KN

Katastrální území dle KN	LV	Spoluvl. podíl	Jméno (název) vlastníka	Adresa (sídlo) vlastníka	Parcelní číslo	Výměra	Druh pozemku	Způsob ochrany
Hosín	696	1/2	Fikotová Drahomíra	Hosín, Hosín 164, 37341	385/7	3489	lesní pozemek	26
Hosín	696	1/2	Fikota Miroslav	Hosín, Hosín 164, 37341	385/7	3489	lesní pozemek	26
Hosín	647	1/1	Brožka Vladimír a Brožková Petra	Hosín, Hosín 76, 37341; Hosín, Hosín 76, 37341	385/8	3401	lesní pozemek	26
Hosín	1	1/1	Obec Hosín	Hosín, Hosín 116, 37341	385/12	191	lesní pozemek	26
Hosín	647	1/1	Brožka Vladimír a Brožková Petra	Hosín, Hosín 76, 37341; Hosín, Hosín 76, 37341	385/13	688	lesní pozemek	26
Hosín	1	1/1	Obec Hosín	Hosín, Hosín 116, 37341	385/14	1243	lesní pozemek	26
Hosín	446	1/2	Brom Martin	Hosín, Hosín 6, 37341	385/19	67	lesní pozemek	26
Hosín	446	1/2	Konopásková Libuše	Hosín, Hosín 7, 37341	385/19	67	lesní pozemek	26
Hosín	1	1/1	Obec Hosín	Hosín, Hosín 116, 37341	387	888	lesní pozemek	26
Hosín	3	1/1	Česká republika-Lesy České republikv. s.p.	Přemyslova 1106/19, Hradec Králové, Nový Hradec Králové. 50008	408/1	22387	lesní pozemek	26
Hosín	3	1/1	Česká republika-Lesy České republikv. s.p.	Přemyslova 1106/19, Hradec Králové, Nový Hradec Králové. 50008	408/3	551	lesní pozemek	26
Hosín	3	1/1	Česká republika-Lesy České republikv. s.p.	Přemyslova 1106/19, Hradec Králové, Nový Hradec Králové. 50008	408/13	204	lesní pozemek	26
Hosín	545	1/3	Benda Vladislav	Modřínová 535, Hrdějovice, Hrdějovice, 37361	408/14	78	lesní pozemek	26
Hosín	545	1/3	Benda František	Lázeňská 1401/67, Dobrá Voda u Českých Budějovic, Dobrá Voda u Českých Budějovic, 37316	408/14	78	lesní pozemek	26
Hosín	545	1/3	Benda Václav	Dobrovodská 109/26, České Budějovice, České Budějovice 5, 37006	408/14	78	lesní pozemek	26
Hosín	545	1/3	Benda Vladislav	Modřínová 535, Hrdějovice, Hrdějovice, 37361	408/15	56	lesní pozemek	26

Stávající stav KN

Katastrální území dle	LV	Spoluvl. podíl	Jméno (název) vlastníka	Adresa (sídlo) vlastníka	Parcelní číslo	Výměra	Druh pozemku	Způsob ochrany
Hosín	545	1/3	Benda František	Lázeňská 1401/67, Dobrá Voda u Českých Budějovic, Dobrá Voda u Českých Budějovic, 37316	408/15	56	lesní pozemek	26
Hosín	545	1/3	Benda Václav	Dobrovodská 109/26, České Budějovice, České Budějovice 5. 37006	408/15	56	lesní pozemek	26
Hosín	446	1/2	Brom Martin	Hosín, Hosín 6, 37341	424/1	3589	lesní pozemek	26
Hosín	446	1/2	Konopásková Libuše	Hosín, Hosín 7, 37341	424/1	3689	lesní pozemek	26
Hosín	647	1/1	Brožka Vladimír a Brožková Petra	Hosín, Hosín 76, 37341; Hosín, Hosín 76, 37341	424/8	1322	lesní pozemek	26
Hosín	696	1/2	Fikotová Drahomíra	Hosín, Hosín 164, 37341	424/9	151	lesní pozemek	26
Hosín	696	1/2	Fikota Miroslav	Hosín, Hosín 164, 37341	424/9	151	lesní pozemek	26
Hosín	3	1/1	Česká republika-Lesy České republikv. s.p.	Přemyslova 1106/19, Hradec Králové, Nový Hradec Králové. 50008	425	186684	lesní pozemek	26
Hosín	3	1/1	Česká republika-Lesy České republikv. s.p.	Přemyslova 1106/19, Hradec Králové, Nový Hradec Králové. 50008	428/1	18101	lesní pozemek	26
Hosín	3	1/1	Česká republika-Lesy České republikv. s.p.	Přemyslova 1106/19, Hradec Králové, Nový Hradec Králové. 50008	428/7	381	lesní pozemek	26
Hosín	3	1/1	Česká republika-Lesy České republikv. s.p.	Přemyslova 1106/19, Hradec Králové, Nový Hradec Králové. 50008	428/8	3902	lesní pozemek	26
Hosín	3	1/1	Česká republika-Lesy České republikv. s.p.	Přemyslova 1106/19, Hradec Králové, Nový Hradec Králové. 50008	484/1	184320	lesní pozemek	26
Hosín	3	1/1	Česká republika-Lesy České republikv. s.p.	Přemyslova 1106/19, Hradec Králové, Nový Hradec Králové. 50008	484/4	8598	lesní pozemek	26
Hosín	3	1/1	Česká republika-Lesy České republikv. s.d.	Přemyslova 1106/19, Hradec Králové, Nový Hradec Králové. 50008	484/7	2197	lesní pozemek	26

Stávající stav KN

Katastrální území dle KN	LV	Spoluvl. podíl	Jméno (název) vlastníka	Adresa (sídlo) vlastníka	Parcelní číslo	Výměra	Druh pozemku	Způsob ochrany
Hosín	1	1/1	Obec Hosín	Hosín, Hosín 116, 37341	484/10	128	lesní pozemek	26
Hosín	1	1/1	Obec Hosín	Hosín, Hosín 116, 37341	506/1	98	lesní pozemek	26
Hosín	3	1/1	Česká republika-Lesy České reDublikv. s.p.	Přemyslova 1106/19, Hradec Králové, Nový Hradec Králové. 50008	506/2	1460	lesní pozemek	26
Hosín	3	1/1	Česká republika-Lesy České republikv. s.p.	Přemyslova 1106/19, Hradec Králové, Nový Hradec Králové. 50008	506/3	395	lesní pozemek	26
Hosín	3	1/1	Česká republika-Lesy České republikv. s.p.	Přemyslova 1106/19, Hradec Králové, Nový Hradec Králové. 50008	506/4	190	lesní pozemek	26
Hosín	3	1/1	Česká republika-Lesy České republikv. s.p.	Přemyslova 1106/19, Hradec Králové, Nový Hradec Králové. 50008	506/7	61745	lesní pozemek	26
Hosín	3	1/1	Česká republika-Lesy České republikv, s.p.	Přemyslova 1106/19, Hradec Králové, Nový Hradec Králové. 50008	506/8	304	lesní pozemek	26
Hosín	3	1/1	Česká republika-Lesy České republikv. s.d.	Přemyslova 1106/19, Hradec Králové, Nový Hradec Králové. 50008	525	32971	lesní pozemek	26
Hosín	3	1/1	Česká republika-Lesy České republikv. s.p.	Přemyslova 1106/19, Hradec Králové, Nový Hradec Králové. 50008	532	84	lesní pozemek	26

Stávající stav KN								
Katastrální území dle KN	LV	Spoluvl. podíl	Jméno (název) vlastníka	Adresa (sídlo) vlastníka	Parcelní číslo	Výměra	Druh pozemku	Způsob ochrany
Hosín	728	1/1	Brožka Vladimír	Hosín, Hosín 76, 37341	533/1	6266	lesní pozemek	26
Hosín	728	1/1	Brožka Vladimír	Hosín, Hosín 76, 37341	533/3	649	lesní pozemek	26
Hosín	3	1/1	Česká republika-Lesy České republikv, s.p.	Přemyslova 1106/19, Hradec Králové, Nový Hradec Králové, 50008	537/1	154343	lesní pozemek	26
Hosín	3	1/1	Česká republika-Lesy České republikv, s.p.	Přemyslova 1106/19, Hradec Králové, Nový Hradec Králové, 50008	537/3	352	lesní pozemek	26
Hosín	564	3/4	Kubáta Josef	Hosín, Hosín 4, 37341	579/3	1222	lesní pozemek	26
Hosín	564	1/4	Brožková Petra	Hosín, Hosín 76, 37341	579/3	1222	lesní pozemek	26
Hosín	110	1/1	Zevl Voitěch	Hosín, Hosín 124, 37341	583/5	50	lesní pozemek	26
Hosín	119	1/1	Fikota Václav	Hosín, Hosín 13, 37341	583/6	5675	lesní pozemek	26
Hosín	460	1/1	Moser Josef	Múnichreith 6, 3662 Múnichreith, Rakousko	583/7	1423	lesní pozemek	26
Hosín	460	1/1	Moser Josef	Múnichreith 6, 3662 Munichreith, Rakousko	583/8	2117	lesní pozemek	26
Hosín	3	1/1	Česká republika-Lesy České republikv, s.p.	Přemyslova 1106/19, Hradec Králové, Nový Hradec Králové. 50008	583/10	830	lesní pozemek	26
Hosín	460	1/1	Moser Josef	Múnichreith 6, 3662 Múnichreith, Rakousko	585/5	497	lesní pozemek	26
Hosín	446	1/2	Brom Martin	Hosín, Hosín 6, 37341	585/6	905	lesní pozemek	26
Hosín	446	1/2	Konopásková Libuše	Hosín, Hosín 7, 37341	585/6	905	lesní pozemek	26
Hosín	460	1/1	Moser Josef	Múnichreith 6, 3662 Múnichreith, Rakousko	585/7	460	lesní pozemek	26
Hosín	564	3/4	Kubáta Josef	Hosín, Hosín 4, 37341	585/9	1409	lesní pozemek	26
Hosín	564	1/4	Brožková Petra	Hosín, Hosín 76, 37341	585/9	1409	lesní pozemek	26
Hosín	3	1/1	Česká republika-Lesy České republikv, s.p.	Přemyslova 1106/19, Hradec Králové, Nový Hradec Králové. 50008	590	356286	lesní pozemek	26
Hosín	257	1/1	Římskokatolická farnost Hosín	Tyršova 5, Hluboká nad Vltavou, Hluboká nad Vltavou, 37341	592/1	554144	lesní pozemek	26
Hosín	257	1/1	Římskokatolická farnost Hosín	Tyršova 5, Hluboká nad Vltavou, Hluboká nad Vltavou, 37341	592/2	70196	lesní pozemek	26
Hosín	257	1/1	Římskokatolická farnost Hosín	Tyršova 5, Hluboká nad Vltavou, Hluboká nad Vltavou, 37341	592/3	12374	lesní pozemek	26
Hosín	257	1/1	Římskokatolická farnost Hosín	Tyršova 5, Hluboká nad Vltavou, Hluboká nad Vltavou, 37341	592/5	1125	lesní pozemek	26

Stávající stav KN

Katastrální území dle KN	LV	Spoluvl. podíl	Jméno (název) vlastníka	Adresa (sídlo) vlastníka	Parcelní číslo	Výměra	Druh pozemku	Způsob ochrany
Hosín	257	1/1	Římskokatolická farnost Hosín	Tyršova 5, Hluboká nad Vltavou, Hluboká nad Vltavou, 37341	592/6	529	lesní pozemek	26
Hosín	257	1/1	Římskokatolická farnost Hosín	Tyršova 5, Hluboká nad Vltavou, Hluboká nad Vltavou, 37341	592/7	49177	lesní pozemek	26
Hosín	3	1/1	Česká republika-Lesy České republiky, s.p.	Přemyslova 1106/19, Hradec Králové, Nový Hradec Králové, 50008	595/3	264	lesní pozemek	26
Hosín	460	1/1	Moser Josef	Münichreith 6, 3662 Münichreith, Rakousko	595/8	56	lesní pozemek	26
Hosín	1	1/1	Obec Hosín	Hosín, Hosín 116, 37341	596	40556	lesní pozemek	26
Hosín	119	1/1	Fikota Václav	Hosín, Hosín 13, 37341	599	27386	lesní pozemek	26
Hosín	564	3/4	Kubáta Josef	Hosín, Hosín 4, 37341	603	2279	lesní pozemek	26
Hosín	564	1/4	Brožková Petra	Hosín, Hosín 76, 37341	603	2279	lesní pozemek	26

Stávající stav KN

Katastrální území dle KN	LV	Spoluvl. podíl	Jméno (název) vlastníka	Adresa (sídlo) vlastníka	Parcelní číslo	Výměra	Druh pozemku	Způsob ochrany
Hosín	197	1/2	Kříž Jan	Hosín, Hosín 70, 37341	608/3	3274	lesní pozemek	26
Hosín	197	1/2	Křížová Jarmila	Hosín, Hosín 70, 37341	608/3	3274	lesní pozemek	26
Hosín	3	1/1	Česká republika-Lesy České republiky, s.p.	Přemyslova 1106/19, Hradec Králové, Nový Hradec Králové, 50008	615/2	25403	lesní pozemek	26
Hosín	725	1/1	Brož Ondřej	Sadová 207, Hrdějovice, Hrdějovice, 37361	616/1	242	lesní pozemek	26
Hosín	172	1/2	Hlaváč Josef	Hosín, Hosín 184, 37341	617/2	532	lesní pozemek	26
Hosín	172	1/2	Hlaváčová Zdeňka	Hosín, Hosín 184, 37341	617/2	532	lesní pozemek	26
Hosín	257	1/1	Římskokatolická farnost Hosín	Tyršova 5, Hluboká nad Vltavou, Hluboká nad Vltavou, 37341	624/2	4563	lesní pozemek	26
Hosín	257	1/1	Římskokatolická farnost Hosín	Tyršova 5, Hluboká nad Vltavou, Hluboká nad Vltavou, 37341	624/6	268	lesní pozemek	26
Hosín	460	1/1	Moser Josef	Münichreith 6, 3662 Münichreith, Rakousko	625	27185	lesní pozemek	26
Hosín	257	1/1	Římskokatolická farnost Hosín	Tyršova 5, Hluboká nad Vltavou, Hluboká nad Vltavou, 37341	626/1	60597	lesní pozemek	26
Hosín	257	1/1	Římskokatolická farnost Hosín	Tyršova 5, Hluboká nad Vltavou, Hluboká nad Vltavou, 37341	626/9	7222	lesní pozemek	26
Hosín	257	1/1	Římskokatolická farnost Hosín	Tyršova 5, Hluboká nad Vltavou, Hluboká nad Vltavou, 37341	627/1	41801	lesní pozemek	26
Hosín	3	1/1	Česká republika-Lesy České republiky, s.p.	Přemyslova 1106/19, Hradec Králové, Nový Hradec Králové, 50008	627/2	307	lesní pozemek	26
Hosín	748	1/2	Nováková Marie	Jižní 2415/81, České Budějovice, České Budějovice 3, 37010	635	1020	lesní pozemek	26
Hosín	748	1/2	Matouš Michal	Hosín, Hosín 120, 37341	635	1020	lesní pozemek	26
Hosín	201	1/2	Heida Jan	Korunní 1263/53, Praha, Vinohrady, 12000	636	1866	lesní pozemek	26
Hosín	201	1/2	Ambrož Milan	Hosín, Hosín 28, 37341	636	1866	lesní pozemek	26
Hosín	199	1/1	Vebrová Hana	Dasný, Dasný 78, 37341	638	5360	lesní pozemek	26
Hosín	725	1/1	Brož Ondřej	Sadová 207, Hrdějovice, Hrdějovice, 37361	737/1	88	lesní pozemek	26
Hosín	728	1/1	Brožka Vladimír	Hosín, Hosín 76, 37341	737/2	126	lesní pozemek	26
Hosín	545	1/3	Benda Vladislav	Modřínová 535, Hrdějovice, Hrdějovice, 37361	867/4	156	lesní pozemek	26
Hosín	545	1/3	Benda František	Lázeňská 1401/67, Dobrá Voda u Českých Budějovic, Dobrá Voda u Českých Budějovic, 37316	867/4	156	lesní pozemek	26
Hosín	545	1/3	Benda Václav	Dobrovodská 109/26, České Budějovice, České Budějovice 5, 37006	867/4	156	lesní pozemek	26
Hosín	545	1/3	Benda Vladislav	Modřínová 535, Hrdějovice, Hrdějovice, 37361	867/5	449	lesní pozemek	26
Hosín	545	1/3	Benda František	Lázeňská 1401/67, Dobrá Voda u Českých Budějovic, Dobrá Voda u Českých Budějovic, 37316	867/5	449	lesní pozemek	26
Hosín	545	1/3	Benda Václav	Dobrovodská 109/26, České Budějovice, České Budějovice 5, 37006	867/5	449	lesní pozemek	26

Seznam pozemků PUPFL ležících do 50m od obvodu stavby 1/16

Katastrální území dle KN	LV	Spoluvl. podíl	Jméno (název) vlastníka	Adresa (sídlo) vlastníka	Parcelní číslo	Výměra	Druh pozemku	Způsob ochrany

Stávající stav KN								
Katastrální území dle KN-,	LV	Spoluvl. podíl	Jméno (název) vlastníka	Adresa (sídlo) vlastníka	Parcelní číslo	Výměra	Druh pozemku	Způsob ochrany
Hosín	3	1/1	Česká republika-Lesy České republiky, s.p.	Přemyslova 1106/19, Hradec Králové, Nový Hradec Králové, 50008	947/2	2024	lesní pozemek	26
Hosín	3	1/1	Česká republika-Lesy České republiky, s.p.	Přemyslova 1106/19, Hradec Králové, Nový Hradec Králové, 50008	947/3	17000	lesní pozemek	26
Hosín	3	1/1	Česká republika-Lesy České republiky, s.p.	Přemyslova 1106/19, Hradec Králové, Nový Hradec Králové, 50008	947/4	129293	lesní pozemek	26
Hosín	3	1/1	Česká republika-Lesy České republiky, s.p.	Přemyslova 1106/19, Hradec Králové, Nový Hradec Králové, 50008	947/5	978	lesní pozemek	26
Hosín	3	1/1	Česká republika-Lesy České republiky, s.p.	Přemyslova 1106/19, Hradec Králové, Nový Hradec Králové, 50008	947/6	871	lesní pozemek	26
Hosín	3	1/1	Česká republika-Lesy České republiky, s.p.	Přemyslova 1106/19, Hradec Králové, Nový Hradec Králové, 50008	947/7	82666	lesní pozemek	26
Hosín	3	1/1	Česká republika-Lesy České republiky, s.p.	Přemyslova 1106/19, Hradec Králové, Nový Hradec Králové, 50008	947/9	24710	lesní pozemek	26
Hosín	3	1/1	Česká republika-Lesy České republiky, s.d.	Přemyslova 1106/19, Hradec Králové, Nový Hradec Králové, 50008	947/10	236	lesní pozemek	26
Hosín	3	1/1	Česká republika-Lesy České republiky, s.d.	Přemyslova 1106/19, Hradec Králové, Nový Hradec Králové, 50008	947/11	31665	lesní pozemek	26
Hosín	3	1/1	Česká republika-Lesy České republiky, s.p.	Přemyslova 1106/19, Hradec Králové, Nový Hradec Králové, 50008	949/1	898	lesní pozemek	26
Hosín	3	1/1	Česká republika-Lesy České republiky, s.d.	Přemyslova 1106/19, Hradec Králové, Nový Hradec Králové, 50008	952/1	7863	lesní pozemek	26
Hosín	194	1/1	Fikota Miroslav a Fikotová Drahomíra	Hosín, Hosín 164, 37341; Hosín, Hosín 164, 37341	954/4	1046	lesní pozemek	26
Hosín	218	1/1	Hejda Jan	Korunní 1263/53, Praha, Vinohrady, 12000	961	449	lesní pozemek	26
Hosín	747	1/1	Zýka Radek Ing.	Hálkova 177, Příbram, Příbram I, 26101	969	1177	lesní pozemek	26
Hosín	747	1/1	Zýka Radek Ing.	Hálkova 177, Příbram, Příbram I, 26101	972	1393	lesní pozemek	26
Hosín	446	1/2	Brom Martin	Hosín, Hosín 6, 37341	975	207	lesní pozemek	26
Hosín	446	1/2	Konopásková Libuše	Hosín, Hosín 7, 37341	975	207	lesní pozemek	26
Hosín	446	1/2	Brom Martin	Hosín, Hosín 6, 37341	977	1842	lesní pozemek	26
Hosín	446	1/2	Konopásková Libuše	Hosín, Hosín 7, 37341	977	1842	lesní pozemek	26
Hosín	257	1/1	Římskokatolická farnost Hosín	Tyršova 5, Hluboká nad Vltavou, Hluboká nad Vltavou, 37341	1040	928	lesní pozemek	26
Hosín	504	3/12	Haklová Eva	Fráni Šrámka 1302/8, České Budějovice, České Budějovice 3, 37001	1041/3	348	lesní pozemek	26
Hosín	504	2/12	Hůlka Pavel	Dvořákova 873, Hluboká nad Vltavou, Hluboká nad Vltavou, 37341	1041/3	348	lesní pozemek	26
Hosín	504	7/12	Hakl František Ing. a Haklová Eva	Pražská tř. 1499/15, České Budějovice, České Budějovice 3, 37004; Fráni Šrámka 1302/8, České Budějovice, České Budějovice 3, 37001	1041/3	348	lesní pozemek	26

Stávající stav KN								
Katastrální území dle KN	LV	Spoluvl. podíl	Jméno (název) vlastníka	Adresa (sídlo) vlastníka	Parcelní číslo	Výměra	Druh pozemku	Způsob ochrany
Hosín	504	3/12	Haklová Eva	Fráni Šrámka 1302/8, České Budějovice, České Budějovice 3, 37001	1041/5	9	lesní pozemek	26

Stávající stav KN

Katastrální území dle KN	LV	Spoluvl. podíl	Jméno (název) vlastníka	Adresa (sídlo) vlastníka	Parcelní číslo	Výměra	Druh pozemku	Způsob ochrany
Hosín	504	2/12	Hůlka Pavel	Dvořákova 873, Hluboká nad Vltavou, Hluboká nad Vltavou. 37341	1041/5	9	lesní pozemek	26
Hosín	504	7/12	Hakl František Ing. a Haklová Eva	Pražská tř. 1499/15, České Budějovice, České Budějovice 3, 37004; Fráni Šrámka 1302/8, České Budějovice, České Budějovice 3. 37001	1041/5	9	lesní pozemek	26
Hosín	3	1/1	Česká republika-Lesy České republikv. s.d.	Přemyslova 1106/19, Hradec Králové, Nový Hradec Králové. 50008	1056/2	187	lesní pozemek	26
Hosín	257	1/1	Římskokatolická farnost Hosín	Tyršova 5, Hluboká nad Vltavou, Hluboká nad Vltavou, 37341	1056/3	111	lesní pozemek	26
Hosín	257	1/1	Římskokatolická farnost Hosín	Tyršova 5, Hluboká nad Vltavou, Hluboká nad Vltavou, 37341	1056/5	648	lesní pozemek	26
Hosín	257	1/1	Římskokatolická farnost Hosín	Tyršova 5, Hluboká nad Vltavou, Hluboká nad Vltavou, 37341	1056/6	7419	lesní pozemek	26
Hosín	257	1/1	Římskokatolická farnost Hosín	Tyršova 5, Hluboká nad Vltavou, Hluboká nad Vltavou, 37341	1056/7	9470	lesní pozemek	26
Hosín	257	1/1	Římskokatolická farnost Hosín	Tyršova 5, Hluboká nad Vltavou, Hluboká nad Vltavou, 37341	1056/11	2890	lesní pozemek	26
Hosín	257	1/1	Římskokatolická farnost Hosín	Tyršova 5, Hluboká nad Vltavou, Hluboká nad Vltavou, 37341	1056/13	22	lesní pozemek	26
Hosín	257	1/1	Římskokatolická farnost Hosín	Tyršova 5, Hluboká nad Vltavou, Hluboká nad Vltavou, 37341	1056/16	92	lesní pozemek	26
Hosín	3	1/1	Česká republika-Lesy České republikv. s.p.	Přemyslova 1106/19, Hradec Králové, Nový Hradec Králové. 50008	1056/17	42	lesní pozemek	26
Hosín	3	1/1	Česká republika-Lesy České republikv. s.p.	Přemyslova 1106/19, Hradec Králové, Nový Hradec Králové. 50008	1056/18	274	lesní pozemek	26
Hosín	469	1/2	Brašnička Karel	Hosín, Hosín 20, 37341	1059	179	lesní pozemek	26
Hosín	469	1/4	Dvořáková Magdalena	Hosín, Hosín 188, 37341	1059	179	lesní pozemek	26
Hosín	469	1/4	Brašnička Jan	Hosín, Hosín 19, 37341	1059	179	lesní pozemek	26
Hosín	3	1/1	Česká republika-Lesy České republikv. s.p.	Přemyslova 1106/19, Hradec Králové, Nový Hradec Králové, 50008	1183/3	456	lesní pozemek	26
Hosín	3	1/1	Česká republika-Lesy České republikv, s.d.	Přemyslova 1106/19, Hradec Králové, Nový Hradec Králové, 50008	1185/2	48	lesní pozemek	26
Hrděiovice	1	1/1	Obec Hrděiovice	Dlouhá 221, Hrděiovice, Hrděiovice, 37361	383/1	185025	lesní pozemek	26
Hrděiovice	986	1/1	Obec Hosín	Hosín, Hosín 116, 37341	383/14	182	lesní pozemek	26
Hrděiovice	120	1/4	Bauer Vladimír	Luční 13, Hrděiovice, Hrděiovice, 37361	423/1	9850	lesní pozemek	26
Hrděiovice	120	1/2	Bauerová Marie	Luční 13, Hrděiovice, Hrděiovice, 37361	423/1	9850	lesní pozemek	26
Hrděiovice	120	1/4	Bauer Zdeněk	Okružní 229, Hrděiovice, Hrděiovice, 37361	423/1	9850	lesní pozemek	26
Hrděiovice	1	1/1	Obec Hrděiovice	Dlouhá 221, Hrděiovice, Hrděiovice, 37361	423/2	94	lesní pozemek	26
Hrděiovice	94	1/1	Němec František	Luční 494, Hrděiovice, Hrděiovice, 37361	423/3	5660	lesní pozemek	26

Stávající stav KN

Katastrální území dle KN	LV	Spoluvl. podíl	Jméno (název) vlastníka	Adresa (sídlo) vlastníka	Parcelní číslo	Výměra	Druh pozemku	Způsob ochrany
Hrděiovice	830	1/1	Ondok Štěpán	Čechova 767/8, Lišov, Lišov, 37372	423/4	5399	lesní pozemek	26
Hrděiovice	272	1/1	Bartuška Stanislav	Na Návsi 538, Hrděiovice, Hrděiovice, 37361	423/5	5870	lesní pozemek	26
Hrdějovice	160	1/1	Česká republika-Lesy České republikv. s.p.	Přemyslova 1106/19, Hradec Králové, Nový Hradec Králové. 50008	423/6	6080	lesní pozemek	26
Hrdějovice	453	1/1	Navara Stanislav	Na Návsi 4, Hrděiovice, Hrděiovice, 37361	423/7	6299	lesní pozemek	26
Hrděiovice	1144	1/1	Zemanová Lucie Mgr.	Stránka 418, Litvínovice, Litvínovice, 37001	423/8	6226	lesní pozemek	26
Hrdějovice	488	1/1	Kreičová Marie	Dlouhá 439, Hrděiovice, Hrděiovice, 37361	423/9	6528	lesní pozemek	26
Hrděiovice	1144	1/1	Zemanová Lucie Mgr.	Stránka 418, Litvínovice, Litvínovice, 37001	423/10	7093	lesní pozemek	26
Hrdějovice	94	1/1	Němec František	Luční 494, Hrděiovice, Hrděiovice, 37361	423/11	6723	lesní pozemek	26
Hrděiovice	830	1/1	Ondok Štěpán	Čechova 767/8, Lišov, Lišov, 37372	423/12	6442	lesní pozemek	26

Stávající stav KN

Katastrální území dle KN	LV	Spoluvl. podíl	Jméno (název) vlastníka	Adresa (sídlo) vlastníka	Parcelní číslo	Výměra	Druh pozemku	Způsob ochrany
Hrdějovice	160	1/1	Česká republika-Lesy České republikv. s.p.	Přemyslova 1106/19, Hradec Králové, Nový Hradec Králové, 50008	423/13	7094	lesní pozemek	26
Hrdělovice	272	1/1	Bartuška Stanislav	Na Návsi 538, Hrdělovice, Hrdějovice, 37361	423/14	6005	lesní pozemek	26
Hrdělovice	859	1/1	Bica Jan	Dolní 453, Hrdělovice, Hrdělovice, 37361	423/28	6512	lesní pozemek	26
Hrdějovice	160	1/1	Česká republika-Lesy České republikv. s.p.	Přemyslova 1106/19, Hradec Králové, Nový Hradec Králové, 50008	423/29	5160	lesní pozemek	26
Hrdělovice	1	1/1	Obec Hrdělovice	Dlouhá 221, Hrdělovice, Hrdělovice, 37361	423/35	358	lesní pozemek	26
Hrdělovice	1	1/1	Obec Hrdělovice	Dlouhá 221, Hrdělovice, Hrdělovice, 37361	425	103026	lesní pozemek	26
Kolny	3	1/1	Česká republika-Lesy České republikv. s.p.	Přemyslova 1106/19, Hradec Králové, Nový Hradec Králové, 50008	1175/5	672	lesní pozemek	26
Vitín	502	1/2	Valenta Zdeněk	Pekárenská 1019/5, České Budějovice, České Budějovice 3, 37004	579/2	5099	lesní pozemek	26
Vitín	502	1/2	Valenta Zdeněk	Vitín, Vitín 78, 37363	579/2	5099	lesní pozemek	26
Vitín	1	1/1	Obec Vitín	Vitín, Vitín 75, 37363	649/3	24043	lesní pozemek	26
Vitín	1	1/1	Obec Vitín	Vitín, Vitín 75, 37363	649/5	1131	lesní pozemek	26
Vitín	870	1/1	Chalupa Karel Ing.	Vitín, Vitín 15, 37363	649/15	7165	lesní pozemek	26
Vitín	1160	1/1	Bárta Jiří a Bártová Jaroslava	Dolní Bukovsko, Radonice 42, 37341; Dolní Bukovsko, Radonice 42, 37341	649/16	3261	lesní pozemek	26
Vitín	514	1/1	Vlčková Jaroslava	Mazelov, Mazelov 81, 37363	649/17	4598	lesní pozemek	26
Vitín	871	1/1	Čáp Josef Ing.	Vitín, Vitín 4, 37363	649/18	5827	lesní pozemek	26
Vitín	425	1/1	Česká republika-Lesy České republikv, s.p.	Přemyslova 1106/19, Hradec Králové, Nový Hradec Králové. 50008	649/19	475	lesní pozemek	26
Vitín	424	1/1	Česká republika-Správa železnic, státní organizace	Dlážděná 1003/7, Praha, Nové Město, 11000	649/33	238	lesní pozemek	26
Vitín	424	1/1	Česká republika-Správa železnic, státní organizace	Dlážděná 1003/7, Praha, Nové Město, 11000	649/35	89	lesní pozemek	26
Vitín	602	1/1	Kocman Richard Ing. a Kocmanová Helena	Vitín, Vitín 90, 37363; Vitín, Vitín 90, 37363	649/36	363	lesní pozemek	26
Vitín	424	1/1	Česká republika-Správa železnic, státní organizace	Dlážděná 1003/7, Praha, Nové Město, 11000	649/37	360	lesní pozemek	26
Vitín	1	1/1	Obec Vitín	Vitín, Vitín 75, 37363	649/38	117	lesní pozemek	26

Stávající stav KN								
Katastrální území dle JÍL	LV	Spoluvl. podíl	Jméno (název) vlastníka	Adresa (sídlo) vlastníka	Parcelní číslo	Výměra	Druh pozemku	Způsob ochrany
Vitín	870	1/1	Chalupa Karel Ing.	Vitín, Vitín 15, 37363	649/39	14	lesní pozemek	26
Vitín	1	1/1	Obec Vitín	Vitín, Vitín 75, 37363	652/1	37968	lesní pozemek	26
Vitín	1	1/1	Obec Vitín	Vitín, Vitín 75, 37363	652/4	12471	lesní pozemek	26
Vitín	1091	1/1	Čampulová Alena Ing.	Brigádnická 1140/5, České Budějovice, České Budějovice 5. 37006	652/18	32	lesní pozemek	26
Vitín	1	1/1	Obec Vitín	Vitín, Vitín 75, 37363	652/27	10697	lesní pozemek	26
Vitín	1	1/1	Obec Vitín	Vitín, Vitín 75, 37363	1073/12	25	lesní pozemek	26
Vitín	1	1/1	Michal Vlastimil	J. Bendy 1350/11, České Budějovice, České Budějovice 2, 37005	1073/12	25	lesní pozemek	26
Vitín	424	1/1	Česká republika-Správa železnic, státní organizace	Dlážděná 1003/7, Praha, Nové Město, 11000	1073/112	290	lesní pozemek	26

Stávající stav KN

Katastrální území dle KN	LV	Spoluvl. podíl	Jméno (název) vlastníka	Adresa (sídlo) vlastníka	Parcelní číslo	Výměra	Druh pozemku	Způsob ochrany
Vitín	1160	1/1	Bárta Jiří a Bártová Jaroslava	Dolní Bukovsko, Radonice 42, 37341; Dolní Bukovsko, Radonice 42, 37341	1670/1	6227	lesní pozemek	26

KRAJSKÝ ÚŘAD
JIHOČESKÝ KRAJ
Odbor životního prostředí, zemědělství a lesnictví
Oddělení lesního hospodářství a zemědělství
U Zimního stadionu 1952/2
370 76 České Budějovice

KUCBX01BL6RQ

Váš dopis zn.:
Ze dne: 4. 3. 2024
Naše č. j.: KUJCK 33163/2024
Sp. zn.: OZZL 31607/2024/vazu SO

Vyřizuje: Ing. Václav Zumr
Telefon: 386 720 721
E-mail: zumr@kraj-jihocesky.cz

Datum: 7. 3. 2024

Závazné stanovisko

Krajský úřad – Jihočeský kraj, odbor životního prostředí, zemědělství a lesnictví (dále jen krajský úřad), U Zimního stadionu 1952/2, 370 76 České Budějovice, jako příslušný správní orgán podle § 67 odst.1 písm. g) zák. č. 129/2000 Sb., o krajích (krajské zřízení), ve znění pozdějších předpisů a podle § 48a odst. 2 písm. c) zák. č. 289/1995 Sb., o lesích a o změně a doplnění některých zákonů (lesní zákon), ve znění pozdějších předpisů (dále jen lesní zákon), vydává, na základě žádosti organizace investora Správa železnic, státní organizace, Dlážděná 1003/7, 110 01 Praha 1, IČ: 70994234 v zastoupení společnosti SUDOP PRAHA, a.s., Olšanská 1a, 130 80 Praha, IČ: 25793349 o vydání závazného stanoviska k vydání rozhodnutí jímž mají být dotčeny pozemky určené k plnění funkcí lesa na plánované akci, „Modernizace trati Nemanice I – Ševětín, část B", podle § 149 odst.1 zák.č. 500/2004 Sb., správní řád, ve znění pozdějších předpisů (dále jen správní řád),

uděluje souhlas,

podle § 14 odst. 2 lesního zákona, k vydání stavebního povolení a povolení odstranění staveb na plánované akci „Modernizace trati Nemanice I – Ševětín, část B", kterou dojde k přímému dotčení parcel, uvedených v příloze č. 1, pozemků určených k plnění funkcí lesa (dále též PUPFL) a pozemků ve vzdálenosti do 30 m od okraje lesa, uvedených v příloze č. 2.

Investorovi se ukládá povinnost zabezpečit dodržení těchto podmínek:

1. Mimo staveniště, nebudou na lesních pozemcích zakládány žádné skládky zeminy, stavebních materiálů a odpadů.
2. Stavební činností, např. pohybem techniky, nesmí docházet (mimo prostor PUPFL odňatých pro účel modernizaci trati) k poškozování lesních porostů a k narušování lesního půdního krytu.
3. Po vydání a nabytí právní moci územního rozhodnutí, požádá investor příslušný orgán státní správy lesů o odnětí (trvalé, dočasné) dotčených pozemků PUPFL.

Odůvodnění:

Dle předložené dokumentace k žádosti budou výstavbou – modernizací trati Nemanice I – Ševětín, část B, v členění odnětí: trvalé odnětí o výměře 58 529 m^2, dočasné odnětí nad 1 rok o výměře 16 607 m^2 a dočasné odnětí do 1 roku o výměře 3 268 m^2 a pozemky PUPFL ve vzdálenosti do 30m od okraje lesa v rozloze nad 1,0 ha. Účelem tohoto závazného stanoviska je sledovat zájmy chráněné lesním zákonem, tj. minimalizovat negativní vlivy stavby na funkce lesa a na hospodaření v něm, v rámci daných zákonných možností. Krajský úřad vyhověl žadateli, neboť konstatuje, že provedení modernizace trati, sice negativně ovlivní hledisko zachování lesa, ochrany životního prostředí a ostatních společenských zájmů ve smyslu ustanovení § 14

odstavce 1 lesního zákona, ale krajský úřad konstatuje, že modernizace trati je ve veřejném zájmu, kdy dojde k vytvoření kvalitního systému železniční dopravy s návaznostmi na vybudovanou síť ČR a sousedních států, zajištění bezpečného a plynulého provozu včetně zkrácení přepravní rychlosti a zajištění bezbariérovosti jednotlivých stanic. Je součástí IV. tranzitního železničního koridoru, železniční trať České Budějovice - Benešov u Prahy, úsek Nemanice I - Ševětín. Z tohoto pohledu byly stanoveny i podmínky uvedené v tomto závazném stanovisku. Krajský úřad připomíná, že je investor též povinen dodržovat zásady ochrany PUPFLu dle ust. § 13 a 20 lesního zákona a zásady bezpečnosti a majetku dle ust. § 22 lesního zákona.
Krajský úřad, po posouzení obsahu postoupeného spisového materiálu nezjistil důvody pro neudělení tohoto souhlasu. Krajskému úřadu nejsou rovněž známy skutečnosti takového charakteru, které by ve vztahu k zájmům chráněným lesním zákonem, vydání souhlasu neumožňovaly.

Poučení o opravném prostředku:

Proti tomuto závaznému stanovisku, které není samostatným rozhodnutím se nelze odvolat (§ 149 odst.1 správního řádu). Odvolání proti obsahu závazného stanoviska lze podat až po vydání samostatného správního rozhodnutí ve věci samé odvoláním proti tomuto správnímu rozhodnutí, v rámci něhož lze napadnout celé závazné stanovisko nebo jeho části.

Ing. Pavel Pöschko
vedoucí oddělení

Obdrží:
Správa železnic, státní organizace, Dlážděná 1003/7, 110 01 Praha 1 v zastoupení společnosti SUDOP PRAHA, a.s., Olšanská 1a, 130 80 Praha (DS)

Příloha č. 1, 2

Doložka z konverze dokumentu do listinné podoby – na žádost

Dokument 33163-2024 závazné stanovisko.pdf vznikl převedením elektronického dokumentu do listinného dokumentu pod pořadovým číslem **163509662-3302-240312134857**. Vzniklý dokument obsahem odpovídá vstupnímu dokumentu. Počet stran dokumentu: **2**

Vstupní dokument byl:

podepsán kvalifikovaným elektronickým podpisem. Ověření podpisu **12.03.2024 07:44:00**. Podpis byl shledán platným a integrita dokumentu nebyla porušena nebo jinak změněna. Ověření platnosti kvalifikovaného certifikátu pro elektronický podpis bylo provedeno vůči zveřejněnému seznamu zneplatněných certifikátů vydanému k datu **12.03.2024 13:25:25**. Údaje o kvalifikovaném elektronickém podpisu: číslo kvalifikovaného certifikátu pro elektronický podpis **01 5E E5 D6**, který byl vydán kvalifikovaným poskytovatelem služeb vytvářejících důvěru **PostSignum Qualified CA 4, Česká pošta, s.p.** pro podepisující osobu **Ing. Pavel Pöschko, vedoucí oddělení, 748, "Odbor životního prostředí, Jihočeský kraj**. Podpis byl označen platným kvalifikovaným časovým razítkem nebo kvalifikovaným elektronickým časovým razítkem vydaným kvalifikovaným poskytovatelem. Platnost kvalifikovaného časového razítka byla ověřena dne **12.03.2024 07:44:00**. Údaje o časovém razítku: **12.03.2024 07:44:00**, číslo kvalifikovaného certifikátu pro časové razítko **01 40 73 8F**, kvalifikovaný poskytovatel: **PostSignum Qualified CA 5, Česká pošta, s.p.**.

Dokument obsahuje vizualizace podpisů č.: 1.

Konverzi provedl subjekt: Městská část Praha 3, IČ: 00063517

Pracoviště: Městská část Praha 3

Datum vyhotovení: 12.03.2024

Jméno, příjmení a podpis úředníka: HANA ČISTOTOVÁ

Otisk úředního razítka:

MĚSTSKÁ ČÁST PRAHA 3 12

163509662-3302-240312134857

Poznámka:

Konverzí dokumentu se nepotvrzuje správnost a pravdivost údajů obsažených v dokumentu a jejich soulad s právními předpisy. Kontrolu doložky lze provést v centrální evidenci doložek na adrese https://www.czechpoint.cz/overovacidolozky .

5.

MĚSTSKÁ ČÁST PRAHA 3
12

MĚSTSKÁ ČÁST PRAHA 3 - 12.

KRAJSKÝ ÚŘAD
JIHOČESKÝ KRAJ
Odbor životního prostředí, zemědělství a lesnictví
Oddělení ochrany ovzduší a nakládání s odpady
U Zimního stadionu 1952/2
370 76 České Budějovice

KUCBX016QI3A

Naše č. j.: KUJCK 28282/2023
Sp. zn.: OZZL 19205/2023/zdstu

Vyřizuje: Ing. Zdeněk Študlar
Telefon: 386 720 809
E-mail: studlarz@kraj-jihocesky.cz

Datum: 14. 3. 2023

Závazné stanovisko

Krajský úřad – Jihočeský kraj, odbor životního prostředí, zemědělství a lesnictví, U Zimního stadionu 1952/2, 370 76 České Budějovice, jako příslušný správní orgán podle ustanovení § 67 odst. 1 písm. g) zákona č. 129/2000 Sb., o krajích (krajské zřízení), ve znění pozdějších předpisů, § 27 odst. 1 písm. e) zákona č. 201/2012 Sb., o ochraně ovzduší, ve znění pozdějších předpisů (dále jen zákon o ochraně ovzduší), a ustanovení § 149 zákona č. 500/2004 Sb., správní řád, ve znění pozdějších předpisů (dále jen správní řád),

souhlasí

podle ustanovení § 11 odst. 2 písm. b) a c) zákona o ochraně ovzduší s povolením umístění a stavby vyjmenovaných stacionárních zdrojů znečišťování ovzduší – soustavy dočasně instalovaných zařízení: **„Mobilní drtící linky kameniva"**, **"Mobilní betonárny"** a **„Mobilní kotelny"**, na dále uvedených provozovnách, provozovateli: Správa železnic, státní organizace, Praha 1 – Nové Město, Dlážděná 1003/7, PSČ 110 00, IČ: 70994234.

I. Charakteristika provozoven a povolovaných zdrojů

***Zdroje č. 1 a 2:* Mobilní drtící linky kameniva**

- Linky budou sloužit pro zpracování kameniva z výrubu železničních tunelů. Podrobná skladba linek není v současnosti známa, vzejde z výběru dodavatelů těchto prací.
- Orientační strojní skladba linek:
  - Čelisťový drtič (primární drcení).
  - Kuželový drtič (sekundární drcení, 1 až 2 soustrojí).
  - Třídicí systém.
  - Zakrytování a skrápěcí systém (snižování primární prašnosti).
  - Pohonné agregáty nářadí (naftové motory o jmenovitých výkonech ≤ 300 kW).
- Předpokládaný max. výkon linek ≤ 200 t/hod.
- Předpokládané max. provozní využití ≤ 3 450 hod/rok (10 hod/den, 30 dní/měs, 11,5 měs/rok).

Předpokládané lokality umístění a období provozu zdrojů:

- Linky budou osazeny na 2 lokalitách (označení lokalit v souladu s rozptylovou studií):

Plocha/lokalita	Předpokládaný provoz
ZS15 k.ú. Dobřejovice u Hosína, hosínský tunel, S-portál	09/2024 – 06/2026
ZS19 k.ú. Dobřejovice u Hosína, hosínský tunel, J-portál	09/2024 – 06/2026

Zařazení zdroje:

- Zdroje znečišťování ovzduší vyjmenované v příloze č. 2 zákona o ochraně ovzduší pod kódem 5.11. Kamenolomy, povrchové doly paliv nebo jiných nerostných surovin, zpracování kamene, paliv nebo jiných nerostných surovin (především těžba, vrtání, odstřel, bagrování, třídění, drcení a doprava), výroba nebo zpracování umělého kamene, ušlechtilá kamenická výroba, příprava stavebních hmot a betonu, recyklační linky stavebních hmot, o celkové projektované kapacitě vyšší než 25 m³ za den.

Zařízení ke snižování emisí:

- Protiprachová zakrytování a skrápěcí systémy jednotlivých zařízení.

Vypouštění odpadních plynů:

- Bez definovaného výduchu.

***Zdroje č. 3 až 6:* Mobilní betonárny**

- Betonárny budou sloužit pro výrobu betonových směsí pro stavbu železničních tunelů a mostků. Podrobná skladba linek není v současnosti známa, vzejde z výběru dodavatelů těchto prací.
- Orientační strojní skladba linek:
  - Kontejnerová technologie (uspořádání technologie do 2 kontejnerů s kompletní předmontáží kabelových a trubních vedení, kontejnery spojeny/propojeny na místě využití, přeprava 1 nákladním vozem, malý velín, bez nároku na základovou konstrukci).
  - Kontejnery jsou zafixovány do pracovní polohy speciální podpěrnou konstrukcí.
  - Kapsové silo se 4 komorami o kapacitě ≈ 16 m³ kameniva.
  - Talířová míchačka s nuceným oběhem, uvažované kapacitní varianty: 0,5 m³ (teoreticky 30 m³/hod) nebo 2,25 m³ (teoreticky 100 m³/hod).
- Předpokládaná max. výroba betonových směsí ≤ 55 m³/den (≈ 124 t/den).
- Předpokládané max. provozní využití ≤ 8 280 hod/rok (24 hod/den, 12 měs/rok).

Předpokládané lokality umístění a období provozu zdrojů:

- Betonárny budou osazeny na 4 lokalitách (označení lokalit v souladu s rozptylovou studií):

Plocha/lokalita	Předpokládaný provoz
ZS9 k.ú. Hrdějovice	02/2023 – 04/2028
ZS11 k.ú. Hosín, hosínský tunel	02/2023 – 04/2028
ZS22 k.ú. Dobřejovice u Hosína	02/2023 – 06/2028
ZS29 k.ú. Vitín, chotýčanský tunel	02/2023 – 12/2028

Zařazení zdroje:

- Zdroje znečišťování ovzduší vyjmenované v příloze č. 2 zákona o ochraně ovzduší pod kódem 5.11. Kamenolomy, povrchové doly paliv nebo jiných nerostných surovin, zpracování kamene, paliv nebo jiných nerostných surovin (především těžba, vrtání, odstřel, bagrování, třídění, drcení a doprava), výroba nebo zpracování umělého kamene, ušlechtilá kamenická výroba, příprava stavebních hmot a betonu, recyklační linky stavebních hmot, o celkové projektované kapacitě vyšší než 25 m³ za den.

Zařízení ke snižování emisí:

- Není instalováno.

Vypouštění odpadních plynů:

- Bez definovaného výduchu.

***Zdroje č. 7 až 10:* Mobilní kotelny**

- Mobilní kotelny v kontejnerovém uspořádání. Budou sloužit pro ohřev TUV pro výrobu betonových směsí v zimním období.
- Přesné technické podrobnosti kotelen nejsou známy, vzejdou z výběru dodavatelů. Orientační základní parametry kotelen:
  - Teplovodní kotel, orientační parametry - jmenovitý tepelný příkon/tepelný výkon 370/350 kW.
  - Palivo: Extra lehký topný olej (ELTO).
  - Součástí kotelny je palivové hospodářství ELTO.
- Předpokládaný provoz ≈ 2 160 hod/rok (zimním období, 15. 11. - 31. 3.).
- Předpokládané max. provozní využití ≤ 2 160 hod/rok (24 hod/den, 90 dnů/rok - zimní období 15. 11. až 31. 3.).

Předpokládané lokality umístění a období provozu zdrojů:

- Mobilní kotelny budou osazeny na lokalitách betonáren (označení lokalit v souladu s rozptylovou studií):

Plocha/lokalita	Předpokládaný provoz
ZS9 k.ú. Hrdějovice	02/2023 – 04/2028
ZS11 k.ú. Hosín, hosínský tunel	02/2023 – 04/2028
ZS22 k.ú. Dobřejovice u Hosína	02/2023 – 06/2028
ZS29 k.ú. Vitín, chotýčanský tunel	02/2023 – 12/2028

Zařazení zdroje:

- Zdroje znečišťování ovzduší vyjmenované v příloze č. 2 zákona o ochraně ovzduší pod kódem 1.1. Spalování paliv v kotlích o celkovém jmenovitém tepelném příkonu od více než 0,3 MW do 5 MW včetně.

Zařízení ke snižování emisí:

- Není instalováno.

Vypouštění odpadních plynů:

- Dvouplášťový ocelový komín (každá kotelna) – parametry ve vyústění: DN 300, výška nad terénem 6,0 m

II. Podmínky povolení

1. Zdroje č. 1 až 6 (Mobilní drtící linky kameniva a Mobilní betonárny, kód 5.11.) budou konstrukčně a technologicky uspořádány tak, aby byly splněny příslušné technické podmínky provozu podle bodu 4.5. přílohy č. 8 k vyhlášky č. 415/2012 Sb., o přípustné úrovni znečišťování a jejím zjišťování a o provedení některých dalších ustanovení zákona o ochraně ovzduší, v platném znění.
2. Provozní lokality zdrojů č. 1 až 6 (Mobilní drtící linky kameniva a Mobilní betonárny, kód 5.11.) budou zabezpečeny v souladu s dalšími požadavky stavbou dotčených obcí/OÚ, min. v tomto rozsahu:
   a) Areály technologických linek budou po celou dobu realizace stavby vhodným způsobem ochráněny proti průniku prašnosti z prostoru stavby (např. zemními valy apod.).
   b) Min. 2 týdny před zahájením provozu předloží provozovatel povolení k provozu mobilních zdrojů (to se týká i Mobilních kotelen – zdroje č. 7 až 10, kód 1.1.).
   c) U vjezdů do areálů budou trvale po dobu stavby umístěny mobilní myčky vozidel, bude prováděno omytí vozidel stavby před jejich výjezdem na veřejné komunikace a bude pravidelně prováděn úklid veřejných komunikací dotčených stavbou.
   d) Podle potřeby bude prováděno kropení komunikací v areálu, u deponií kameniva, písku a tunelového výrubu tak, aby bylo zabráněno zvýšené prašnosti.
3. Opatření pro omezování prašnosti a resuspenze prašných částic (opětovné rozvířování usazeného prachu) podle podmínek č. 1. a 2. se v přiměřeném rozsahu týkají i souvisejících staveb, které přímo nesouvisí s provozem povolovaných vyjmenovaných zdrojů znečišťování ovzduší (stavby silnic a silničních mostů, úpravy vodotečí, přeložky sítí, demolice a sanace objektů apod.).

4. Zdroje č. 7 až 10 (Mobilní kotelny, kód 1.1.) budou plnit relevantní specifické emisní limity a technické podmínky provozu a podle přílohy č. 2 části II a bodu 3. vyhlášky č. 415/2012 Sb.

   Odpadní plyny budou vypouštěny k tomu určenými výduchy o výše stanovených parametrech. Před vyústěním odpadních plynů do ovzduší budou vybudována a udržována v provozu měřící místa pro odběr vzorků nebo měření emisí v souladu s příslušnými normami.

5. Budoucí žádosti o povolení provozu zdrojů podle § 11 odst. 2 písm. d) zákona o ochraně ovzduší budou splňovat náležitosti podle § 12 odst. 4 zákona o ochraně ovzduší. Součástí podkladů bude:
   - Technická specifikace skutečně realizovaných zdrojů.
   - Další důležité údaje a parametry, např. příslušenství a opatření pro snižování emisí, projektované kapacity, skutečné základní parametry kotlů a výduchů apod.
   - Návrh provozních řádů zdrojů kódu 5.11. v souladu s přílohou č. 2 zákona o ochraně ovzduší a přílohou č. 12 vyhlášky č. 415/2012 Sb.).

Odůvodnění

Krajský úřad – Jihočeský kraj, odbor životního prostředí, zemědělství a lesnictví, obdržel dne 6. 2. 2023 žádost provozovatele o vydání povolení umístění a stavby výše specifikovaných vyjmenovaných stacionárních zdrojů znečišťování ovzduší. Podání bylo posouzeno jako žádost o vydání závazného stanoviska podle § 11 odst. 2 písm. b) a c) zákona o ochraně ovzduší (povolení umístění a stavby). Žádost byla podána prostřednictvím zmocněnce: SUDOP PRAHA a.s., Praha 3 – Žižkov, Olšanská 2643/1a, PSČ 130 80, IČ: 25793349. Dnem doručení žádosti správnímu orgánu bylo zahájeno správní řízení dle zákona č. 500/2004 Sb., správní řád, v platném znění.

V souladu s ustanovením § 12 odst. 2 zákona o ochraně ovzduší se k vydání rozhodnutí vyjádřila ČIŽP dopisem čj. ČIŽP/42/2023/719 (autor: Ing. Jiří Homolka), doručeným dne 21. 2. 2023. ČIŽP s vydáním povolení souhlasila. Současně upozornila na některé povinnosti povolovaných zdrojů, které se vztahují k povolení jejich provozu podle § 11 odst. 2 písm. d) zákona o ochraně ovzduší (mít vydané povolení provozu, schválený provozní řád, zřízená měřící místa pro měření emisí). Tyto připomínky byly v přiměřeném rozsahu zapracovány do závazných podmínek tohoto povolení.

V souladu s ustanovením § 11 odst. 4 zákona o ochraně ovzduší bylo umožněno uplatnit své vyjádření obecním úřadům/obcím, na jejichž katastrálním území se budou povolované zdroje pohybovat:

<u>OÚ/Obec Hrdějovice, výzva ze dne 7. 2. 2023</u>:

- Ve vyjádření čj. OUH-116/2023 ze dne 20. 2. 2023 bylo uplatněno celkem 6 podmínek.
- Návrh podmínek č. 2. (trvalé oplocení proti průniku nepovolaných osob a dětí) a č. 4. (podmínky pro osvětlení staveniště) nebyly zapracovány do závazných podmínek tohoto povolení. Jejich uplatnění není předmětem zákona o ochraně ovzduší.
- Ostatní navržené podmínky č. 1. (protiprachový zemní val), 3. (předložení povolení provozu povolovaných zdrojů OÚ 2 týdny předem), 5. (umístění mobilních myček vozidel u výjezdů na veřejné komunikace) a 6. (provádění kropení provozoven a komunikací) byly plně zapracovány do závazné podmínky č. 2.

<u>OÚ/Obec Hosín, výzva zaslána 7.2.2023</u>: do doby vydání tohoto povolení jsme neobdrželi žádnou odpověď

<u>OÚ/Obec Vitín, výzva ze dne 27. 2. 2023</u>: do doby vydání tohoto povolení jsme neobdrželi žádnou odpověď.

Provozovateli bylo umožněno uplatnit své připomínky a jiné návrhy k podkladům řízen a konceptu povolení podle § 36 správního řádu (výzva zaslána e-mailem 1. 3. 2023). Provozovatel ve své odpovědi (e-mail 6. 3. 2023) s vydáním závazného stanoviska souhlasil bez připomínek.

Vypořádání podmínek z procesu EIA

Z hlediska procesu EIA bylo k záměru dohledáno stanovisko MŽP (nebylo součástí podkladů žádosti):

- Stanovisko MŽP k posouzení vlivů provedení záměru na životní prostředí čj. 57998/ENV/11 ze dne 12. 8. 2011, název záměru: Nemanice I – Ševětín.
- Prodloužení platnosti stanoviska (vydaného pod čj. 57998/ENV/11 ze dne 12. 8. 2011) k posouzení vlivů provedení záměru na životní prostředí čj. MZP/2019/710/476 ze dne 14. 2. 2020.

Zde stanovené závazné podmínky z hlediska ochrany ovzduší (fáze přípravy i fáze realizace) jsou zaměřeny na omezování prašnosti. Nepřináší žádné zcela nové podmínky nad rámec výše stanovených závazných podmínek tohoto povolení. Lze je považovat za doplňující a není tedy nutné je podrobně vypořádávat v tomto řízení.

Upozorňujeme provozovatele, že podmínky z procesu EIA jsou pro něj také závazné (vydány výše uvedeným závazným stanoviskem MŽP!).

Soulad s Programem zlepšování kvality ovzduší, imisní rezerva v lokalitě instalace zdrojů

V souladu s ustanovením § 12 odst. 1 zákona o ochraně ovzduší bylo provedeno porovnání technického řešení a emisní vlivy povolovaných zdrojů s poslední aktualizací Programu zlepšování kvality ovzduší (dále jen „PZKO" viz seznam podkladů). V analytické části PZKO jsou jako nejproblematičtější zdroje, na které je nutné zaměřit pozornost, vyhodnocena lokální topeniště. V souladu s tím jsou definována hlavní opatření pro omezení znečištění ovzduší emisní složkou benzo(a)pyrenem. Povolované zdroje nejsou přímým zdrojem těchto emisí (pouze související dopravní výkony) a jejich realizace tak není v rozporu s Programem zlepšování kvality ovzduší.

Hlavní emisní složkou jsou TZL (tuhé znečišťující látky). Pro její omezování byly stanoveny příslušné podmínky č. 2. a 3., které jsou přiměřené výše povoleným stavebním technologiím. Na základě doložené rozptylové studie lze konstatovat, že jsou splněny předpoklady pro dodržování imisních limitů podle přílohy č. 1 zákona o ochraně ovzduší. Důležitou okolností je také skutečnost, že jde o zdroje s časově omezeným provozem v dotčených lokalitách a jsou zde zřizovány pro výstavbu dopravní infrastruktury, budované ve veřejném zájmu.

Vzhledem k tomu, že zdroje budou umístěny do poměrně čisté lokality (viz pětileté průměrné imisní koncentrace na portálu ČHMÚ - https://www.chmi.cz/files/portal/docs/uoco/isko/ozko/ozko_CZ.html), kde žádný ze sledovaných imisních limitů v posledním pětiletém průměru (2017-2021) nebyl překročen, krajský úřad další podmínky do výroku závazného stanoviska nestanovil.

Komentář ke stanoveným závazným podmínkám

Obecně lze konstatovat, že stanovené podmínky odpovídají povolované technologii, vyplývají z příslušných ustanovení zákona o ochraně ovzduší a vyhlášky č. 415/2012 Sb.

Závazné podmínky č. 1. a 4. (relevantní specifické emisní limity a technické podmínky provozu) odkazují na příslušná ustanovení vyhlášky č. 415/2012 Sb., kde jsou tyto podmínky stanoveny.

Závazná podmínka č. 2 (požadavky dotčených OÚ/obcí – omezování prašnosti a znečištění komunikací) byla stanovena na základě došlých vyjádření OÚ – popsáno podrobněji výše.

Závazná podmínka č. 3 (opatření pro omezování prašnosti a prašné resuspenze z nevyjmenovaných zdrojů znečišťování ovzduší) byla stanovena s ohledem na další (nevyjmenované) zdroje prašnosti.

Závaznou podmínku č. 5 (náležitosti budoucí žádosti o povolení provozu zdrojů) je potřeba chápat jako metodické upozornění budoucích/skutečných provozovatelů povolovaných linek a zařízení, na některé jejich povinnosti v souvislosti se získáním povolení provozu podle § 11 odst. 2 písm. d) zákona o ochraně ovzduší.

Podklady pro vydání závazného stanoviska:

1. Žádost.
2. Vyjádření ČIŽP čj. ČIŽP/42/2023/719 (autor: Ing. Jiří Homolka) ze dne 20. 2. 2023.
3. Vyjádření OÚ/obce Hrdějovice čj. OUH-116/2023 ze dne 20. 2. 2023.
4. Rozptylová studie pro akci „Modernizace trati Nemanice I – Ševětín, část B", vydání: revize 001 z 29. 11. 2021, autor: Ing. Blanka Novotná, SUDOP PRAHA a.s., Praha 3 – Žižkov, Olšanská 2643/1a, PSČ 130 80, IČ: 25793349 (část: Dokumentace vlivů záměru na životní prostředí).
5. Projektová dokumentace (DSP): „Modernizace trati Nemanice I – Ševětín, část B", vydání: revize 002 z 29. 6. 2022, autor: SUDOP PRAHA a.s., Praha 3 – Žižkov, Olšanská 2643/1a, PSČ 130 80, IČ: 25793349.
6. Program zlepšování kvality ovzduší, zóna Jihozápad CZ03, vydání: MŽP ČR, aktualizace 2020 (viz: https://www.mzp.cz/C1257458002F0DC7//cz/vestnik_mzp_2021/$FILE/SOTPR-Vestnik_leden_2021_priloha3-210127.pdf).
7. Stanoviska MŽP k procesu EIA:
   - Stanovisko MŽP k posouzení vlivů provedení záměru na životní prostředí čj. 57998/ENV/11 ze dne 12. 8. 2011, název záměru: Nemanice I – Ševětín.
   - Prodloužení platnosti stanoviska (vydaného pod čj. 57998/ENV/11 ze dne 12. 8. 2011) k posouzení vlivů provedení záměru na životní prostředí čj. MZP/2019/710/476 ze dne 14. 2. 2020.

Toto závazné stanovisko se vydává podle ustanovení § 11 odst. 2 písm. b) a c) zákona o ochraně ovzduší. Nenahrazuje rozhodnutí, stanoviska a vyjádření podle jiných právních předpisů, ani rozhodnutí o povolení provozu zdrojů podle § 11 odst. 2 písm. d) zákona o ochraně ovzduší. Podle § 12 odst. 6 zákona o ochraně ovzduší nelze bez tohoto závazného stanoviska vydat územní rozhodnutí a stavební povolení. V souladu s ustanovením § 149 odst. 1 správního řádu jsou zde stanovené podmínky ochrany ovzduší závazné pro správní úřady, které vydávají rozhodnutí podle zvláštních právních předpisů.

Naše č. j.: KUJCK 28282/2023 Sp. zn.: OZZL 19205/2023/zdstu SS

Poučení

Proti tomuto závaznému stanovisku, které není samostatným rozhodnutím, se nelze odvolat. Odvolání proti obsahu závazného stanoviska lze podat až po vydání samostatného správního rozhodnutí ve věci samé odvoláním proti tomuto správnímu rozhodnutí, v rámci něhož lze napadnout celé závazné stanovisko nebo jeho část.

Ing. Zdeněk Klimeš
vedoucí odboru

Rozdělovník

Účastník řízení

- Správa železnic, státní organizace, Praha 1 – Nové Město, Dlážděná 1003/7, PSČ 110 00 **prostřednictvím:** SUDOP PRAHA a.s., Praha 3 – Žižkov, Olšanská 2643/1a, PSČ 130 80 - **DS**

Dotčené orgány

- OI ČIZP, U Výstaviště 16, 370 21 České Budějovice – **DS**
- Obecní úřad Hosín 116, 373 41 Hosín – **DS**
- Obecní úřad Hrdějovice, Dlouhá 221, 373 61 Hrdějovice - **DS**
- Obecní úřad Vitín, Vitín 75, 373 63 Ševětín - **DS**

Doložka z konverze dokumentu do listinné podoby – na žádost

Dokument Mobilní RL Nemanice_11-2bc_ZS_28282_Správa železnic.pdf vznikl převedením elektronického dokumentu do listinného dokumentu pod pořadovým číslem **155743852-3302-230315104131**. Vzniklý dokument obsahem odpovídá vstupnímu dokumentu. Počet stran dokumentu: **6**

Obsah vstupní datové zprávy byl ve shodě se záznamy IS datových schránek. Datová zpráva s číslem **1159456304** byla systémem přenesena dne **14.03.2023 13:27:44**. Platnost datové zprávy byla ověřena dne 15.03.2023. Datová zpráva byla opatřena elektronickou značkou, zaručenou elektronickou pečetí založenou na certifikátu pro elektronickou pečeť vydaném kvalifikovaným poskytovatelem služeb vytvářejících důvěru, nebo uznávanou elektronickou pečetí. Údaje o elektronické značce nebo pečeti: číslo certifikátu **01 5C B5 75**, certifikát byl vydán **PostSignum Qualified CA 4, Česká pošta, s. p.**. Elektronická značka nebo pečeť byla označena časovým razítkem **14.03.2023 13:46:40**, číslo kvalifikovaného časového razítka nebo kvalifikovaného elektronického časového razítka **01 40 72 6C** , časové razítko bylo vydáno **PostSignum Qualified CA 5, Česká pošta, s.p.**.

Informace o datové zprávě

ID datové zprávy: **1159456304**	ID schránky příjemce: **nd9sqfy**
ID schránky odesílatele: **kdib3rr**	Datum a čas dodání: **14.03.2023 13:27:44**

Vstupní dokument obsažený v datové zprávě byl:

podepsán kvalifikovaným elektronickým podpisem. Ověření podpisu 14.03.2023 08:38:00. Podpis byl shledán platným a integrita dokumentu nebyla porušena nebo jinak změněna. Ověření platnosti kvalifikovaného certifikátu pro elektronický podpis bylo provedeno vůči zveřejněnému seznamu zneplatněných certifikátů vydanému k datu 15.03.2023 09:42:53. Údaje o kvalifikovaném elektronickém podpisu: číslo kvalifikovaného certifikátu pro elektronický podpis 01 5B 44 BF, který byl vydán kvalifikovaným poskytovatelem služeb vytvářejících důvěru PostSignum Qualified CA 4, Česká pošta, s.p. pro podepisující osobu Ing. Zdeněk Klimeš, vedoucí odboru, 672, "Odbor životního prostředí, Jihočeský kraj. Podpis byl označen platným kvalifikovaným časovým razítkem nebo kvalifikovaným elektronickým časovým razítkem vydaným kvalifikovaným poskytovatelem. Platnost kvalifikovaného časového razítka byla ověřena dne 14.03.2023 08:38:00. Údaje o časovém razítku: 14.03.2023 08:38:00, číslo kvalifikovaného certifikátu pro časové razítko 01 40 72 6A, kvalifikovaný poskytovatel: PostSignum Qualified CA 5, Česká pošta, s.p..

Podpis č. 1 je vizualizován v dokumentu.

Konverzi provedl subjekt: Městská část Praha 3, IČ: 00063517

Pracoviště: Městská část Praha 3

Datum vyhotovení: 15.03.2023

Jméno, příjmení a podpis úředníka: HANA ČISTOTOVÁ

Otisk úředního razítka:

MĚSTSKÁ ČÁST PRAHA 3 · 12 ·

155743852-3302-230315104131

Poznámka:

Konverzí dokumentu se nepotvrzuje správnost a pravdivost údajů obsažených v dokumentu a jejich soulad s právními předpisy. Kontrolu doložky lze provést v centrální evidenci doložek na adrese https://www.czechpoint.cz/overovacidoloz ky .

MĚSTSKÁ ČÁST PRAHA 3 ·12·

AGENTURA OCHRANY
PŘÍRODY A KRAJINY
ČESKÉ REPUBLIKY

REGIONÁLNÍ PRACOVIŠTĚ
JIŽNÍ ČECHY

nám. Přemysla Otakara II. 34
370 01 České Budějovice
tel.: 386 110 717
fax: + 420 951 424 410
ID DS: qxcdynt
e-mail: jana.kloubcova@nature.cz
www.nature.cz

SUDOP Praha a.s.
Ing. Marta Součková
Olšanská 2643
130 80 Praha 3-Žižkov

NAŠE ČÍSLO JEDNACÍ: 805/JC/23 VYŘIZUJE: Ing.Jana Kloubcová, Ph.D. DATUM: 28.2.2023

Věc: Odborné vyjádření k DSP " Modernizace trati Nemanice I - Ševětín"

Agentura ochrany přírody a krajiny ČR (dále jen "Agentura") jako orgán státní správy ochrany přírody a krajiny, podle ustanovení § 78, odst. 1, zákona ČNR č. 114/1992 Sb., o ochraně přírody a krajiny v platném znění (dále jen "zákon") na základě žádosti firmy SUDOP Praha a.s. vydává následující

ODBORNÉ VYJÁDŘENÍ

k jednotlivým technickým objektům a jejich možných dopadům na dochované přírodní prostředí lokality. Nová liniová stavba je v krajině významnou bariérou, které přerušuje migrační trasy mnoha druhů živočichů nutných k přežití jejich populací. Proto je nutné umožnit ve vhodných místech volný průchod tělesem liniové stavby (vhodné úpravy mostních objektů a podmostních prostorů) tak, aby byly tyto negativní vlivy způsobené stavbou minimalizovány.

Příprava území

Součástí výjimek ZCHD je jasně určené období skrývek. S ohledem na migrace obojživelníků a rozmnožování ptáků a savců je nezbytné realizovat **skrývky horní zemní vrstvy v trvalém i dočasném záboru v období od poloviny září do konce března. Před započetím skrývek musí být instalovány dočasné zábrany proti vnikání obojživelníků na staveniště. Pokud skrývky začnou od poloviny září do poloviny listopadu, je nezbytné instalovat dočasné zábrany před jejich započetím, protože probíhá podzimní migrace obojživelníků na zimoviště. Pokud se začne skrývat až v období od poloviny listopadu, nemusí být dočasné zábrany instalovány před jejich započetím, protože migrace obojživelníků neprobíhá. Často je i zamrzlá půda, takže by se dočasné zábrany problematicky instalovaly. Nejpozdější termín instalace dočasných zábran před jarní migrací je konec února.**

Je nezbytné v průběhu výstavby zabezpečit **protierozní opatření**, splachů zeminy do vodních toků pomocí filtračních hrází ze sypaného kamene různých frakcí (od velkých po drobnější kameny) a na ně navazujících sedimentačních nádrží, z kterých se pravidelně splavený sediment odváží.

Rámové propustky

K migraci živočichů jsou vhodné **rámové propustky** (**trubní jsou zcela nevhodné**) o minimálních rozměrech 2 m x 2 m s umístěním koryta uprostřed nebo u strany propustku. Vhodnější jsou s korytem u jedné strany, protože pak vznikne širší průchozí berma. U rámových propustků lze souhlasit se stabilizací suchých průchozích lavic kamenem do betonu. Doporučujeme umístit kameny do betonu tak, aby vystupovaly nad beton 5-10 cm a od sebe byly vzdáleny (nepravidelně) také 5-10 cm. Takto stabilizované kameny je nezbytné **překrýt souvislou vrstvou hlinitého jílu o mocnosti 5-10 cm tak, aby kameny nevystupovaly na povrch**(takto by to mělo být rozkresleno i v detailu viz.níže). Vstup a výstup z propustku musí být bezbariérový bez kolmých usazovacích jímek, sítě svodnic, navazujících neprostupných šikmin koryta vodoteče. Musí být prostupné celé okolí nejen podmostí propustků.

Břehové lavice pro obojživelníky, které tvoří stupně (tam kde nelze vytvořit pozvolný jednotný svah při vstupu a výstupu z propustku) nesmí přesáhnout 10 cm. Dále **nedoporučujeme do podmostí umístit větve a kameny** jako úkryt pro drobné živočichy. Je to zcela zbytečné, i bez těchto opatření je migrační objekt dobře využitelný a naopak v době zvýšených průtoků vody znamenají větve překážku a zvyšují riziko zanesení propustku. V mnoha úsecích prochází nová liniová stavba v souběhu s komunikací. Rámový propustek pod železnicí musí pokračovat rámovým propustkem i pod komunikací nižší třídy, která je součástí stavby.

Propustky s vtokovou jímkou

Pokud je nezbytné v rámci stavby navrhnout vtokovou jímku s kolmými stěnami, je nezbytné navrhnout takové úpravy, aby živočichové, kteří do jímky spadnou, měli možnost jí opustit. Pokud má jímka výšku do 1 m, nechá se vysvahovat celá jedna strana 1:3, jedná se také o vhodné řešení. V případě, že jímka má výšku nad 1 m, je vhodné upevnit na stěnu jímky výstupní rampu pro obojživelníky a drobné živočichy z pozinkovaného ocelového plechu ve tvaru U (šířka dna min. 20 cm) s napevno upevněným umělým trávníkem ve dně proti skluzu. Jedná se o efektivní a trvalé opatření, které nepodléhá korozi či jinému znehodnocení.

Veškeré horské vpusti a revizní šachty musí mít také kompaktní poklopy bez děr, aby do nich nepadali drobní živočichové.

Mostní objekty

Je nezbytné si uvědomit, že mezi jednotlivými parametry mostních objektů jsou značné rozdíly. Celková šířka mostu (dle podélného profilu délka mostu) je měřena na horní mostovce. Většina mostů má boční opěry se šikminami, které samozřejmě průchozí šířku na dolní základně podmostí značně zmenšují. Proto v našem odborném vyjádření uvádíme ne celkovou délku (pro účely migrace celkovou průchozí šířku), ale průchozí šířku na dolní základně využitelnou živočichy k migraci. Parametr celková délka mostu je značně zavádějící.

Podmostí

Mimo koryto vodního toku a opevněné mostní pilíře je nezbytné řešit jako zemní nezpevněné např. z utaženého hlinitého jílu nebo zeminy. Zemní nezpevněné podmostí je nezbytné uvést v podélném řezu i technické zprávě. Zásadně nesmí být vydlážděno nebo zasypáno štěrkem. Dalším zcela nevhodným prvkem, který sníží migrační prostupnost mostních objektů je intenzivně využívaná cyklostezka často i ve večerních a časných ranních hodinách. Pod mostem je nezbytné převést vodní tok kolmo a ne šikmo z důvodu migrační překážky. Vstupy a výstupy z podmostí často příčně přecházejí silniční příkopy. Aby živočichové, zejména obojživelníci příkopy překonali, je nezbytné, aby se jednalo o miskovité žlabovky o šířce max. 0,50 - 0,60 m nebo mělké

lichoběžníkovité profily s max. sklonem svahů 1:2,5. Nedoporučujeme do podmostí umístit větve a kameny jako úkryt pro drobné živočichy, je to zcela zbytečné. Do podmostí nemají být umísťovány další migrační překážky jako jsou svodidla, zábradlí. Již převáděné polní cesty, komunikace, vodní toky a celá síť odvodňovacích příkopů omezuje průchozí prostor v podmostí.

DETAIL 12 - M 1:15

ÚPRAVA BERMY HLINITÝM JÍLEM

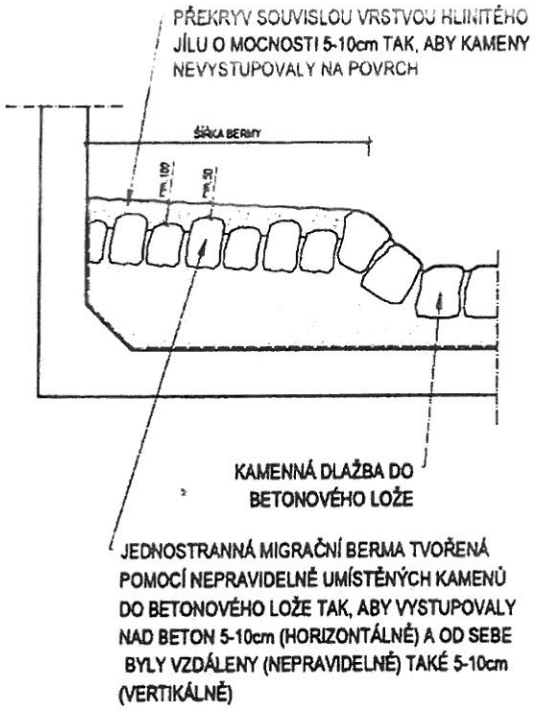

SO 31-21-03 Železniční propustek v ev. km 217,036, část B

Jedná se o rámový propustek o čisté průchozí šířce 2 m, průchozí výšce nad bermou 1 m a délce 18 m. Migrační berma bude široká min. 0,5 m. Úprava bermy viz. obrázek výše.

SO 38-20-01 v st. km 9,241

Dvoupólový mostní objekt o čisté průchozí šířce 16 m a světlé výšce 2,5 m. Jedno celé pole převádí vodní tok. K migraci bude využita berma o šířce 1,5 m v poli s vodním tokem a zejména druhé pole s převedenou cyklostezkou. Díky malé výšce mostu a cyklostezce bude migrační využitelnost tohoto mostu značně omezená.

SO 38-20-03 v st. km 13,658 Luční potok

Mostní objekt o čisté průchozí šířce 10,58 m, světlé výšce 5,57 m a délce 40 m. Koryto Lučního potoka bylo převedeno k budějovické opěře tak, aby vznikl co nejširší migrační prostor pro živočichy do velikosti srnce a prasete.

SO 38-20-04 v st. km 14,193 pravostranný přítok Lučního potoka
Mostní objekt o čisté průchozí šířce 6,480 m, světlé výšce 3,5 m a délce 52 m. Koryto přítoku Lučního potoka bylo převedeno k opěře tak, aby vznikl co nejširší migrační prostor pro drobné živočichy. Funkčně bude most díky své délce odpovídat propustku.

SO 38-20-06 v st. km 14,847
Mostní objekt o čisté průchozí šířce 15,290 m, světlé výšce 7,32 m a délce 85 m. Koryto potoka bylo převedeno k opěře tak, aby vznikl co nejširší migrační prostor pro živočichy do velikosti srnce a prasete. Díky délce 85 m bude migrační využitelnost omezená.

SO 38-20-07 v st. km 15,004
Mostní objekt o čisté průchozí šířce 14,0 m, světlé výšce 4,35 m a délce 52,5 m. Mostní objekt převádí polní cestu s povrchem z mechanicky drceného kameniva. Migrační prostor bude využitelný pro živočichy do velikosti srnce a prasete.

SO 38-20-08 v st. km 15,280
Mostní objekt o čisté průchozí šířce 6,480 m, světlé výšce 3,310 m a délce 65 m. Koryto vodoteče bylo převedeno k opěře tak, aby vznikl co nejširší migrační prostor pro drobné živočichy. Funkčně bude most díky své délce odpovídat propustku.

SO 38-20-09 v st. km 15,598 Dobřejovický potok
Mostní objekt o čisté průchozí šířce 15,290 m, světlé výšce 7,49 m a délce 75 m. Koryto Dobřejovického potoka bylo převedeno k opěře tak, aby vznikl co nejširší migrační prostor pro živočichy do velikosti srnce a prasete.

SO 37-20-01 v st. km 21,497
Jedná se o mostní objekt rámové konstrukce o světlé šířce 6 m a světlé výšce 2,6 m. Most převádí asfaltovou komunikaci k chatové osadě. Z hlediska migrace bude sloužit pouze omezeně.

SO 37-20-03 v st. km 23,577
Jedná se mostní objekt o průchozí šířce 6 m a průchozí výšce 4,710 m. **Převáděná polní cesta nesmí mít asfaltový povrch, ale horní vrstvu z mechanicky drceného kameniva. Dále nebyl akceptován požadavek, že boční berma o šířce 1,5 m bude zemní a ne tvořená kamenem do betonu. Protější strana polní cesty, kde je umístěná žlabovka, není problém.**

SO 37-20-06 v st. km 25,202
Mostní objekt rámové konstrukce o čisté průchozí šířce 8 m a světlé výšce 5,0 m. Po obou stranách převáděného Ponědrážského potoka budou vytvořeny migrační bermy o šířce 1,8 m s překryvem souvislé vrstvy hlinitého jílu.
Vzhledem k souběhu s oplocenou dálnicí napojit oplocení na západní straně mostu SO 37-20-06 (km 25,202) tak, aby migrující živočichové nevnikaly do úzkého prostoru mezi dálnici a železnici.

Dočasné zábrany proti vnikání obojživelníků na staveniště
Rozsah dočasných zábran je zakreslen v příloze E.1.2.3. Přírodovědný průzkum. Jejich délka je určena na cca 10 km. **Lokalizace a délka dočasných zábran bude upřesněna na základě aktuálního biologického průzkumu provedeného před realizací stavby ve spolupráci s AOPK a příslušným orgánem ochrany přírody.**

V dalším stupni PD musí být dočasné zábrany rozděleny na odchytové a bezodchytové. Podél odchytových bariér jsou zakopány kýble, které jsou během sezóny každý den vybírány a obojživelníci přenášeni na vhodné lokality mimo trvalý i dočasný zábor. Toto rozdělení je zcela nezbytné z důvodu naceněni obsluhy zábran. Bezodchytové nevyžadují každodenní dohled, ale odchytové ano.

Účelové komunikace

Z hlediska migrace je nezbytné, aby účelové komunikace (lesní a polní cesty), které procházejí podmostím mostních objektů určených k migraci živočichů, měly nezpevněný povrch z mechanicky drceného kameniva (ne hladkou asfaltovou vrstvu). Tato podmínka se vztahuje zejména k úseku cesty procházející v podmostí a v zatáčkách před a za mostem, které přetínají migrační profil. Dále je nezbytné, aby tyto cesty byly co možná nejvíce v úrovni okolního terénu. **Odvodňovací příkopy je nezbytné řešit v co nejmírnějším sklonu a s co nejkratšími svahy, které budou zatravněny. Tyto podmínky platí i pro odvodňovací příkopy železnice, které u většiny mostních objektů kolmo přetínají migrační prostupnost pro živočichy.**

Úravy vodních toků

U vodního toku, který prochází pod mostem není problém koryto zpevnit kamenem do betonu nebo kamennou rovnaninou na sucho, ale pouze na břehovou hranu. Opevnění koryta toku kamenem do betonu je možné také u mostních pilířů, kde by mohlo dojít k narušení jejich statiky. Na zbývajících úsecích je možné stabilizovat koryto kamenným záhozem. Na toku, který prochází mimo liniovou stavbu je vhodné koryto nechat zemní nezpevněné s částečnou stabilizací dna kamenným záhozem, břehy je možné osít nebo ponechat přirozenému sukcesnímu procesu. Při výstavbě nové liniové stavby a to zejména v místě migračního objektu pro živočichy je nezbytné vytvořit naváděcí biokoridory, ke kterým patří i vodní toky. Betonové uniformní koryta vodotečí určitě atraktivitu prostředí nezvýší. Betonové prahy na začátku a na konci úpravy toku jsou nevhodné. Vhodnější jsou kamenné prahy zapuštěné do dna o maximální výšce 20 cm, aby netvořily migrační překážku pro ryby. Břehové lavice pro obojživelníky, které tvoří stupně (nelze vytvořit pozvolný jednotný svah) nesmí přesáhnout 10 cm.

SO 37-81-01 úprava Mazelovského potoka v km 21,496

Pod mostem bude potok převeden korytem opevněným kamenem do betonu. Mimo most bude dno a část svahů opevněno kamenem do betonu a zbylé svahy ohumusovány s osetím.

SO 38-81-01 úprava vodoteče Kyselá Voda v km 9,266

Pod mostem bude potok převeden korytem opevněným kamenem do betonu a svahy opevněny kamenným záhozem.

SO 38-81-02 úprava vodoteče Luční potok v km 13,658

Koryto upravované vodoteče bude opevněno kamennou rovnaninou s vyklínkováním. Svahy budou ohumusovány a osety.

SO 38-81-03 úprava vodoteče v km 14,193

Koryto upravované vodoteče bude opevněno kamennou rovnaninou s vyklínkováním. Svahy budou ohumusovány a osety.

SO 38-81-04 úprava vodoteče v km 14,847

Koryto upravované vodoteče bude opevněno kamennou rovnaninou s vyklínkováním. Svahy budou ohumusovány a osety.

SO 38-81-05 úprava vodoteče v km 15,280
Koryto upravované vodoteče bude opevněno kamennou rovnaninou s vyklínkováním. Svahy budou ohumusovány a osety.

SO 38-81-06 úprava vodoteče v km 15,598
Koryto upravované vodoteče bude opevněno kamennou rovnaninou s vyklínkováním. Svahy budou ohumusovány a osety.

SO 38-81-09 úprava vodoteče v km 20,700
Zde budou přeloženydvě větve toků západní a východní s rozdělovacím objektem. Západní větev bude mít délku 357 m. Bude částečně zatrubněna nad portálem mostu, částečně opevněna kamennou rovnaninou s vyklínkováním. Východní větev má délku 645 m a bude řešena otevřeným korytem s vegetačním zpevněním břehů a dna.

Vegetační úpravy
U migračních mostních objektů je zcela zásadní podmínkou, aby celá šířka podmostí (migrační profil) zůstala volná bez jakýchkoliv výsadeb. Naváděcí dřevinné koridory mohou být realizovány pouze s odstupem od mostních šikmin tak, aby netvořily migrační překážku. **K výsadbě doporučujeme pouze regionálně původní druhy keřů a dřevin.**

Ing. Jiří Bureš, v. r.
Ředitel regionálního pracoviště
Jižní Čechy

Doložka z konverze dokumentu do listinné podoby – na žádost

Dokument 805_JC_23_zel_Nemanice_Sevetin_B_DSP_ AOPK.pdf vznikl převedením elektronického dokumentu do listinného dokumentu pod pořadovým číslem 155558632-3302-230307113746. Vzniklý dokument obsahem odpovídá vstupnímu dokumentu. Počet stran dokumentu: 6

Obsah vstupní datové zprávy byl ve shodě se záznamy IS datových schránek. Datová zpráva s číslem 1153241892 byla systémem přenesena dne 02.03.2023 14:48:33. Platnost datové zprávy byla ověřena dne 07.03.2023. Datová zpráva byla opatřena elektronickou značkou, zaručenou elektronickou pečetí založenou na certifikátu pro elektronickou pečeť vydaném kvalifikovaným poskytovatelem služeb vytvářejících důvěru, nebo uznávanou elektronickou pečetí. Údaje o elektronické značce nebo pečeti: číslo certifikátu 01 58 A7 2E, certifikát byl vydán PostSignum Qualified CA 4, Česká pošta, s. p.. Elektronická značka nebo pečeť byla označena časovým razítkem 03.03.2023 07:06:09, číslo kvalifikovaného časového razítka nebo kvalifikovaného elektronického časového razítka 01 40 72 6C , časové razítko bylo vydáno PostSignum Qualified CA 5, Česká pošta, s.p..

Informace o datové zprávě

ID datové zprávy: 1153241892	ID schránky příjemce: nd9sqfy
ID schránky odesílatele: qzcdynt	Datum a čas dodání: 02.03.2023 14:48:33

Vstupní dokument obsažený v datové zprávě byl:

podepsán kvalifikovaným elektronickým podpisem. Ověření podpisu 02.03.2023 14:33:00. Podpis byl shledán platným a integrita dokumentu nebyla porušena nebo jinak změněna. Ověření platnosti kvalifikovaného certifikátu pro elektronický podpis bylo provedeno vůči zveřejněnému seznamu zneplatněných certifikátů vydanému k datu 07.03.2023 10:25:08. Údaje o kvalifikovaném elektronickém podpisu: číslo kvalifikovaného certifikátu pro elektronický podpis B8 57 27, který byl vydán kvalifikovaným poskytovatelem služeb vytvářejících důvěru I.CA Qualified 2 CA/RSA 02/2016, První certifikační autorita, a.s. pro podepisující osobu Ing. Jiří Bureš, Agentura ochrany přírody a krajiny České republiky. Podpis byl označen platným kvalifikovaným časovým razítkem nebo kvalifikovaným elektronickým časovým razítkem vydaným kvalifikovaným poskytovatelem. Platnost kvalifikovaného časového razítka byla ověřena dne 02.03.2023 14:33:00. Údaje o časovém razítku: 02.03.2023 14:33:00, číslo kvalifikovaného certifikátu pro časové razítko 01 40 72 68, kvalifikovaný poskytovatel: PostSignum Qualified CA 5, Česká pošta, s.p..

Podpis č. 1 není vizualizován v dokumentu.

Konverzi provedl subjekt: Městská část Praha 3, IČ: 00063517

Pracoviště: Městská část Praha 3

Datum vyhotovení: 07.03.2023

Jméno, příjmení a podpis úředníka: HANA ČISTOTOVÁ

Otisk úředního razítka:

MĚSTSKÁ ČÁST PRAHA 3

155558632-3302-230307113746

Poznámka:

Konverzí dokumentu se nepotvrzuje správnost a pravdivost údajů obsažených v dokumentu a jejich soulad s právními předpisy. Kontrolu doložky lze provést v centrální evidenci doložek na adrese https://www.czechpoint.cz/overovacidoloz ky .

7.

MĚSTSKÁ ČÁST PRAHA 3

Magistrát města České Budějovice
Odbor ochrany životního prostředí
nám. Přemysla Otakara II. č. 1/1

Magistrát města České Budějovice
odbor ochrany životního prostředí
nám. Přemysla Otakara II. č.1/1
České Budějovice
370 92

SUDOP PRAHA
Olešnická 1a
130 80 Praha 3

Značka:	Vyřizuje:	Tel.:	E-mail:	Datum:
OOZP/1875/2023 Do	Bc. Eva Dolejší	386801124	dolejsie@c-budejovice.cz	30.3.2023

Stanovisko Odboru ochrany životního prostředí Magistrátu města České Budějovice

Akce: **Modernizace trati Nemanice I - Ševětín, část B - stavební řízení a odstranění stavby**
Ev. číslo: **299**
Žadatel: **SUDOP PRAHA, Olešnická 1a, 130 80 Praha 3**
Doručeno: **16.2.2023**

1. oddělení vodního hospodářství

- **z hlediska vodního hospodářství dle zákona č. 254/2001 Sb., o vodách a o změně některých zákonů, v platném znění:**

Přeložky a úpravy vodovodů a kanalizací budou předmětem vodoprávního řízení. Úpravy vodoteče a přeložka potoka budou rovněž předmětem vodoprávního řízení. Pro křížení trativodů a vodních toků se stavbou bude podána žádost o vydání souhlasu dle § 17 vodního zákona.
Vyřizuje/telefon: Ing. Folprechtová/386801126

2 . oddělení ochrany přírody a krajiny

- **z hlediska ochrany přírody a krajiny dle zákona č. 114/1992 Sb., o ochraně přírody a krajiny, ve znění pozdějších předpisů:**

K modernizaci uvedeného úseku trati bylo dne 25.5.2012 pod č. j. OŽP/3922/2012/Žiž vydáno závazné stanovisko k zásahu do významných krajinných prvků ze zákona a dne 26.7.2018 bylo pod č. j. OOZP/7512/2018/Ziz (Spis. zn.: OOZP/7512/2018 Ziz) vydáno závazné stanovisko k umístění stavby, která může snížit nebo změnit krajinný ráz.
Vyřizuje/telefon: Ing. Žižka/386801107 a Ing. Lapicová/386801116

3. oddělení ochrany lesa a zemědělského půdního fondu

- **z hlediska ochrany zemědělského půdního fondu dle zákona č. 334/1992 Sb. o ochraně zemědělského půdního fondu (dále jen ZPF) ve znění pozdějších předpisů (dále jen zákon):**

Sdělujeme, že v souvislosti se záměrem stavby „Modernizace trati Nemanice I – Ševětín" byl udělen Ministerstvem životního prostředí, odborem obecné ochrany přírody a krajiny, jakožto příslušným orgánem ochrany ZPF, dne 15. 10. 2012 pod č.j.: 46370/ENV/12 2883/610/12 souhlas s trvalým Odnětím půdy ze ZPF v katastrálních územích České Budějovice 3, Dobřejovice u Hosín, Hosín,

Hrdějovice, Chotýčany, Kolný, Ševětín a Vitín o celkové výměře trvalého záboru ZPF 41,1412 ha a dočasného záboru ZPF 93,3510 ha. V rámci vydaného souhlasu byla stanovena podmínka nejpozději 3 měsíce před podáním žádosti o vydání stavebního povolení předložit ministerstvu k odsouhlasení zpřesnění bilance skrývek a plánu jejich odvozu a rozprostření na konkrétní pozemky po dohodě s jejich vlastníky (nájemci), projednané s orgány ochrany půdy úřadů obcí, v jejichž správním území bude skrývka využívána. Vzhledem k tomu, že první rozhodnutí ve věci, jehož se stal vydaný souhlas s odnětím podkladem (územní rozhodnutí), nabylo právní moci až v roce 2019, v souladu s ust. § 11a odst. 1 písm. a) se odvody za trvale odňatou půdy pro stavby drah včetně jejich součástí, je-li stavebníkem a následně vlastníkem stát, nestanoví. Výše finančních odvodů za dočasně odňatou půdu však v souladu s ust. § 11 zákona vychází z právního stavu ke dni nabytí právní účinnosti prvního povolovacího aktu vydaného ve věci podle zvláštních právních předpisů. V rámci oznámení zahájení stavby dle ust. § 11 odst. 4 písm. b) zákona je tedy nutné předložit i upravený výpočet finančních odvodů za dočasné odnětí půdy ze ZPF, zpracovaný dle legislativy platné ke dni 15. 10. 2019.
Vyřizuje/telefon: Ing. Formanová/386801117

- **z hlediska lesního hospodářství dle zákona č. 289/1995 Sb., o lesích a o změně a doplnění některých zákonů (lesní zákon), ve znění pozdějších předpisů a předpisů souvisejících:**

Podle ustanovení § 48a odst. 2 písm. d) lesního zákona je v daném případě příslušným orgánem státní správy lesů Krajský úřad – Jihočeský kraj, Odbor životního prostředí, zemědělství a lesnictví, U Zimního stadionu 1952/2, 370 76 České Budějovice.
Vyřizuje/telefon: Ing. Maršík, DiS./386801119

4. oddělení ochrany ovzduší a odpadů:

- **z hlediska ochrany ovzduší dle zákona č. 201/2012 Sb., o ochraně ovzduší, v platném znění:**

Výše uvedená akce nepodléhá vydání závazného stanoviska.
Vyřizuje/telefon: Ing. A. Jungbauerová/386801109

- **z hlediska nakládání s odpady dle zákona o odpadech č. 541/2020 Sb.:**

Závazné stanovisko

Magistrát města České Budějovice, odbor životního prostředí dle zákona o odpadech a dotčený orgán v souladu s ustanovením § 149 odst. 1 správního řádu v platném znění,

vydává souhlas s podmínkou

s **odstraněním staveb** v rámci stavby „Modernizace trati Nemanice I – Ševětín, část B" výše uvedeného žadatele.

Charakteristika záměru dle předložené projektové dokumentace: **demolice** stavebních objektů „ Nemanice I, demolice domku v km 8.575" a „stavební objekt SO 37-45-02 ŽST Ševětín", kde je k odstranění navrženo celkem 5 objektů: bývalá vodárna (vč. přilehlých drobných staveb a oplocení); budova traťového okrsku (vč. přilehlých drobných staveb a oplocení); sklad traťového okrsku; bývalé veřejné záchody; domek u přejezdu.

Dále proběhnou **demontáže**: železniční propustky, mostky, svršky, přejezdy...

Druhy odpadů, výčet množství a seznam zařízení je uveden v přílohové části dokumentace DSP E.1.2.5 Odpadové hospodářství.

Podmínka závazného stanoviska pro provedení stavby je stanovena takto:
bude dodrženo nakládání s odpady dle předložené části dokumentace DSP E.1.2.5 Odpadové hospodářství (*označení S631500294, odp. projektant Ing. Štolba; aktualizace dokumentace 29.11.2022).*

Odůvodnění

Magistrát města České Budějovice, odbor životního prostředí obdržel 16. 2. výše uvedenou žádost a 21.02. 23 pod č.j.: OOZP/2034/2023 Růž další samostatnou žádost pro stanovisko z hlediska odpadů. Správní orgán posoudil předložené a nestanovil žádné další podmínky pro žadatele, neboť

dokumentace v oblasti nakládání s odpady je precizně vypracována, výkazy produkce stavebních a demoličních odpadů a druhotných materiálů předkládají % podíl k recyklaci, dokumentace se zabývá materiálovým využitím i opětovným využitím a dodržení postupů v ní uvedených zaručí soulad s ustanoveními zákona o odpadech č. 541/2020 Sb.

Poučení účastníků

Proti závaznému stanovisku se nelze samostatně odvolat. Proti závaznému stanovisku se lze odvolat prostřednictvím odvolání proti rozhodnutí, ke kterému bylo toto závazné stanovisko vydáno, viz ustanovení § 149 odst. 5 správního řádu.

Vyřizuje/telefon: Ing. Růžičková/386801114

Součástí tohoto stanoviska je situační výkres opatřený razítkem odboru, podpisem a číslem jednacím.

Toto stanovisko nenahrazuje rozhodnutí, jež mají být ve věci vydána podle zvláštních právních předpisů (např. zákon o vodách, o lesích, o ochraně přírody a krajiny, o ochraně zemědělského půdního fondu, o odpadech apod.).

MAGISTRÁT MĚSTA
ČESKÉ BUDĚJOVICE
odbor ochrany životního prostředí
1

Ing. Radek Kyrian
pověřený vedením odboru ochrany životního prostředí

digitálně podepsal
Kyrian Radek Ing.
29.11.2023 14:04
cert. PostSignum Qualified CA 4
sn: 1 5F 62 99

Magistrát města České Budějovice
Odbor ochrany životního prostředí
nám. Přemysla Otakara II, č. 1/1

Magistrát města České Budějovice
Odbor ochrany životního prostředí
nám. Přemysla Otakara II. č. 1/1
370 92 České Budějovice

Internet: http://www.c-budejovice.cz

Dle rozdělovníku

Sp.zn.OOZP/11392/2023/Bl Čj.OOZP/11392-2/2023/Bl	Vyřizuje: Blechova L.	Tel.: 38 680 1104	E-mail: blechoval@c-budejovice.cz	Datum: 2023.11.28

Závazné stanovisko ke stavbám, zařízením nebo k činnostem, k nimž není třeba povolení podle vodního zákona, které však mohou ovlivnit vodní poměry podle § 17 odst. 1 písm. a) c) zákona č. 254/2001 Sb., o vodách a o změně některých zákonů (vodní zákon)

Odbor ochrany životního prostředí Magistrátu města České Budějovice, jako příslušný vodoprávní úřad podle ustanovení § 11 zákona č. 500/2004 Sb., správní řád ve znění pozdějších předpisů (dále jen „správní řád"), ustanovení § 106 zákona č. 254/2001 Sb., o vodách a o změně některých zákonů (vodní zákon), ve znění pozdějších předpisů (dále jen "vodní zákon"), na základě žádosti **Správy železnic, státní organizace, Dlážděná 1003/7, 110 00 Praha 1, IČO: 70994234,** zastoupené na základě plné moci společností **SUDOP PRAHA a.s., Olšanská 2634/1a, 13080 Praha 3, IČ: 25793349,** vydává

závazné stanovisko

podle § 17 odst. 1 vodního zákona, ke stavbám, zařízením nebo k činnostem k nimž není třeba povolení podle tohoto zákona, které však mohou ovlivnit vodní poměry,

- písm. a) vodního zákona, ke stavbám a zařízením na pozemcích, na nichž se nacházejí koryta vodních toků, nebo na pozemcích s takovými pozemky sousedících,
- písm. c) vodního zákona, ke stavbám v záplavových územích,

SOUHLAS

ke stavbě **„Modernizace trati Nemanice I – Ševětín, část B",** v k.ú. České Budějovice 3, Hrdějovice, Hosín, Dobřejovice u Hosína, Ševětín okres České Budějovice, kraj Jihočeský, č.h.p. 1-06-03-0570-0-00, 1-06-03-0600-0-00, 1-06-03-0610-0-00, 1-06-03-0630-0-00, 1-06-03-0650-0-00, útvar povrchových vod HVL_ 0450, 0460, 0475 J, 0655 J, 2650.

Projektová dokumentace řeší modernizaci železniční trati, v rámci které bude provedena přestavba a modernizace stávající dráhy charakteru liniové železniční stavby. Částečně dojde k opuštění stávající dráhy spojené s odstraněním rozhodujících částí a vybudování dráhy v nové stopě.

Záměr kříží vodní toky ve správě Povodí Vltavy, státní podnik:

- Kyselá Voda IDVT 10100512 v ř.km cca 5,200, kde dojde k vybudování nové mostní konstrukce a ke směrovému přeložení vodního díla Kyselá Voda DVT-00001031. Koryto přeložky vodního toku bude lichoběžníkové s opevněním kamennou dlažbou do betonu. Stavba zasahuje do záplavového území včetně aktivní zóny vodního toku Kyselá voda, stanoveného dne 5.11.2019 čj. OOZP/9835/2019/Bl-4.
- Stoka Sever IDVT 10245798 v místě existujícího propustku, který bude rekonstruován.
- Luční potok IDVT 10279362 v km 13,658 železniční trati. V rámci křížení dochází k vybudování mostní konstrukce, dochází ke směrovým úpravám toku a zpevnění průtočného profilu – lichoběžníkový profil opevněný kamennou dlažbou na sucho.
- Bezejmenný vodní tok IDVT 10256137 v ř.km cca 7,680 – 8,861, který je upraven vodním dílem DVT 00002307. V rámci stavby je řešena přeložka potoka a jeho rozdělení na dvě větve – západní a východní.

Drobné vodní toku ve správě Lesů České republiky, s.p.:

- Bezejmenný drobní vodní tok IDVT 10268236 v km 0,300 – 0,620, upravený v celém úseku stavbou LP Dobřejovického potoka, IČ 920624 – křížení nové železniční trati. Navržena směrová úprava plynule navazující na stávající koryto, opevnění bude kamennou rovnaninou včetně příčných stabilizačních prahů.
- Dobřejovický potok IDVT 10278536 v ř.km 2,780 – 3, 130, částečně upravený stavbou IČ 924278. Dojde ke směrové úpravě vodního toku, která plynule naváže na stávající koryto. Opevnění bude kamennou rovnaninou zakončenou stabilizačními prahy.
- Bezejmenný drobný vodní tok IDVT 10252699 ř.km cca 0,730. navržený Hosínský tunel kříží stávající vodní tok.
- Libochovka, IDVT 102458060 v ř.km cca 5,730. Koryto vodního toku kříží Chotýčanský tunel, Úprava vodního toku bude případně řešena v průběhu ražení tunelu.
- Ponědražský potok IDVT 10239192 v ř.km 11,350 – křížení železničním mostem. Koryto potoka pod mostem bude zpevněno kamennou dlažbou do betonu, provedou se symetrické bermy o šířce 1,8 m.

Budou dodrženy podmínky ve stanovisku a vyjádření Povodí Vltavy, státní podnik, ze dne 16.3.2023 zn. PVL-19964/2023/140, zejména:

- Pro provádění stavby bude zpracován povodňový a havarijní plán, který bude předložen Povodí Vltavy, státní podnik k odsouhlasení.
- Skladování zeminy z výkopů a ostatního stavebního materiálu v blízkosti koryta toku bude omezeno na nezbytně dlouhou dobu.
- Případně škody na korytě toku, které by vznikly při stavbě, je investor povinen na své náklady odstranit.
- Zahájení a ukončení prací bude oznámeno min 7 dní předem na Povodí Vltavy, státní podnik, provozní středisko Lužnice.

Budou dodrženy podmínky ve vyjádření Lesů České republiky, s.p., správy toků ze dne 14.11.2023 čj. LCR954/038416/2023, zejména:

- Odpovědný pracovník Lesů ČR bude přizván na kontrolní dny stavby, kde bude moci vznášet připomínky k realizovaným vodohospodářským objektům, týkajících se vodních toků ve správě Lesů ČR, s.p..
- Stavbou nedojde k negativnímu ovlivnění odtokových poměrů nad nezbytnou míru, zejména zvýšeným odtokem z území a následným vlivem na koryta vodních toků.
- Při realizaci budou přijata taková opatření, která zabrání znečištění vodních toků. Na stavbě musí být prostředky pro zneškodnění případné havárie.
- V blízkosti toků nebude skladován materiál, který by mohl být splaven do vodního toku a látky, které by mohly ohrozit kvalitu vody ve vodním toku.

Správci dotčených vodních toků nenesou žádnou zodpovědnost za škody způsobené vodními toky během výstavby i při trvalém provozu.

Odůvodnění

Správa železnic, státní organizace, Dlážděná 1003/7, 110 00 Praha 1, zastoupená na základě plné moci společností SUDOP PRAHA a.s., Olšanská 2634/1a, 13080 Praha 3, požádala o souhlas vodoprávního úřadu dle § 17 vodního zákona, ke stavbě Modernizace trati Nemanice I – Ševětín, část B. Předmětem souhlasu je křížení vodních toků železniční tratí, tunely a železničními mosty a s tím související stavební úpravy koryt vodních toků.

K žádosti bylo doloženo stanovisko a vyjádření Povodí Vltavy, státní podnik ze dne 16.3.2023 zn.PVL-19964/2023/14 a vyjádření Lesů České republiky, správy toků ze dne 14.11.2023 čj. LCR954/038416/2023.

č.j. OOZP/11392/2023/Bl

Magistrát města České Budějovice, odbor ochrany životního prostředí zvážil, jak z výše uvedeného vyplývá, všechny okolnosti, které jsou mu známé, a dospěl k závěru, že udělení souhlasu nebude v daném případě v rozporu se zákonem, uvedený záměr je možný, neboť lze předpokládat, že jeho realizací nedojde ke zhoršení stavu vodního útvaru a nebude mít za následek nedosažení jeho dobrého stavu a proto rozhodl tak, jak je výše uvedeno. Realizace záměru je omezena uloženými podmínkami.

Poučení

Proti závaznému stanovisku nelze podat samostatné odvolání, neboť tento úkon není, podle ust. § 149 odst. 1 správního řádu, samostatným rozhodnutím. Následně, proti rozhodnutí následujícího příslušného správního orgánu, je možné podat odvolání, které umožní, aby bylo v souladu s ust. § 149 odst. 5 správního řádu, přezkoumáno i toto závazné stanovisko.

Ing. Radek Kyrian
vedoucí odboru ochrany životního prostředí

Obdrží (datová schránka) :

1) SUDOP Praha a.s., Olšanská 1a, 13080 Praha 3
2) Povodí Vltavy, státní podnik, Litvínovická 5, 370 01 České Budějovice
3) Lesy České republiky s.p., ST- oblast povodí Vltavy, Tyršova 1902, Benešov

Magistrát města České Budějovice
odbor ochrany životního prostředí
nám. Přemysla Otakara II. č. 1/1

SUDOP PRAHA a. s.
Olšanská 1a
130 80 Praha 3
- k rukám paní Ing. M. Součkové
(DS)

Magistrát města České Budějovice
odbor ochrany životního prostředí
nám. Přemysla Otakara II č. 1/1
370 92 České Budějovice

Internet: http://www.c-budejovice.cz

Jednací č.:	Vyřizuje:	Tel.	E-mail:	Datum:
OOZP/11302/2023/Ziz	Ing. Žižka P.	38 680 1107	zizkap@c-budejovice.cz	9. 11. 2023

Vyjádření k žádosti o závazná stanoviska dle § 4 a § 12 zákona č. 114/1992 Sb., v platném znění ke stavbě „Modernizace trati Nemanice I – Ševětín, část B"

Magistrát města Č. Budějovice – odbor ochrany životního prostředí, oddělení ochrany přírody a krajiny jako orgán státní správy podle ustanovení § 66 zák. č. 128/2000 Sb., o obcích, příslušný rozhodovat jako orgán ochrany přírody podle ustanovení § 77 odst. 4 zákona ČNR č. 114/1992 Sb., o ochraně přírody a krajiny, v platném znění zákona č. 18/2010 Sb. (dále jen „zákon") vydává následující vyjádření:

Závazná stanoviska dle zmíněných institutů zákona, tj. ke stavbě, která může narušit krajinný ráz a k zásahům do významných krajinných prvků již byla vydána k územnímu rozhodnutí. Jedná se o dokumenty zmiňované ve Vaší žádosti, tj. o stanovisko ze dne 25. 5. 2021 s č. j. OŽP/3922/2012/Žiž a stanovisko ze dne 20. 9. 2023 s č. j. OOZP/9864/2023/Ziz (sp. zn. OOZP/7845/2023 Ziz). V současné době se tato stanoviska vydávají jako podkladová pro rozhodnutí příslušného stavebního úřadu a stávají se závaznými jejich interpretací v územním rozhodnutí. **Z tohoto důvodu jsou již vydaná závazná stanoviska stále platná, a to po dobu platnosti vydaného územního rozhodnutí.** V případě, že by územní rozhodnutí předcházející probíhajícímu stavebnímu řízení pozbylo platnosti, bylo by nutné o příslušná stanoviska požádat opětovně.

Ing. Radek Kyrian
vedoucí odboru ochrany životního prostředí

Doložka z konverze dokumentu do listinné podoby – na žádost

Dokument 2023-11-11302-vyjádření ke stavbě Mod. trati Nem.-Šev. č. B-platnost ZS.pdf vznikl převedením elektronického dokumentu do listinného dokumentu pod pořadovým číslem **160906592-3302-231113100153**. Vzniklý dokument obsahem odpovídá vstupnímu dokumentu. Počet stran dokumentu: **1**

Obsah vstupní datové zprávy byl ve shodě se záznamy IS datových schránek. Datová zpráva s číslem **1269269689** byla systémem přijata dne **10.11.2023 12:02:22**. Platnost datové zprávy byla ověřena dne 13.11.2023. Datová zpráva byla opatřena elektronickou značkou, zaručenou elektronickou pečetí založenou na certifikátu pro elektronickou pečet vydaném kvalifikovaným poskytovatelem služeb vytvářejících důvěru, nebo uznávanou elektronickou pečetí. Údaje o elektronické značce nebo pečeti: číslo certifikátu **01 5C FB 92**, certifikát byl vydán **PostSignum Qualified CA 4, Česká pošta, s. p.**. Elektronická značka nebo pečeť byla označena časovým razítkem **10.11.2023 12:03:06**, číslo kvalifikovaného časového razítka nebo kvalifikovaného elektronického časového razítka **01 40 73 91** , časové razítko bylo vydáno **PostSignum Qualified CA 5, Česká pošta, s.p.**.

Informace o datové zprávě

ID datové zprávy: **1269269689**	ID schránky příjemce: **nd9sqfy**
ID schránky odesílatele: **kjgb4yx**	Datum a čas dodání: **10.11.2023 12:02:22**

Vstupní dokument obsažený v datové zprávě byl:

podepsán kvalifikovaným elektronickým podpisem. Ověření podpisu 10.11.2023 09:46:00. Podpis byl shledán platným a integrita dokumentu nebyla porušena nebo jinak změněna. Ověření platnosti kvalifikovaného certifikátu pro elektronický podpis bylo provedeno vůči zveřejněnému seznamu zneplatněných certifikátů vydanému k datu **13.11.2023 09:25:13**. Údaje o kvalifikovaném elektronickém podpisu: číslo kvalifikovaného certifikátu pro elektronický podpis **01 5F 62 99**, který byl vydán kvalifikovaným poskytovatelem služeb vytvářejících důvěru **PostSignum Qualified CA 4, Česká pošta, s.p.** pro podepisující osobu **Ing. Radek Kyrian, vedoucí oddělení, 482, odbor ochrany životního prostředí, Statutární město České Budějovice**. Podpis byl označen platným kvalifikovaným časovým razítkem nebo kvalifikovaným elektronickým časovým razítkem vydaným kvalifikovaným poskytovatelem. Platnost kvalifikovaného časového razítka byla ověřena dne **10.11.2023 09:46:00**. Údaje o časovém razítku: **10.11.2023 09:46:00**, číslo kvalifikovaného certifikátu pro časové razítko **01 40 73 42**, kvalifikovaný poskytovatel: **PostSignum Qualified CA 5, Česká pošta, s.p.**.

Podpis č. 1 je vizualizován v dokumentu.

Konverzi provedl subjekt: Městská část Praha 3, IČ: 00063517

Pracoviště: Městská část Praha 3

Datum vyhotovení: 13.11.2023

Jméno, příjmení a podpis úředníka: HANA ČISTOTOVÁ

Otisk úředního razítka:

MĚSTSKÁ ČÁST PRAHA 3 -12-

160906592-3302-231113100153

Poznámka:

Konverzí dokumentu se nepotvrzuje správnost a pravdivost údajů obsažených v dokumentu a jejich soulad s právními předpisy. Kontrolu doložky lze provést v centrální evidenci doložek na adrese https://www.czechpoint.cz/overovacidolozky .

SUDOP PRAHA
Došlo dne:
Č.j.:
Obdržel:

Magistrát města České Budějovice
Odbor ochrany životního prostředí
nám. Přemysla Otakara II. č. 1, 2

Magistrát města České Budějovice
Ing. Svatopluk Mika
Odbor ochrany životního prostředí
nám. Přemysla Otakara II. č. 1,2
370 92 České Budějovice

Internet: http://www.c-budejovice.cz

Dle rozdělovníku

Značka	Vyřizuje	Tel.:	E-mail:	Datum
OŽP/3922/2012/Žiž	Ing. Žižka P.	386801107	zizkap@c-budejovice.cz	25.5.2012

Závazné stanovisko

Závazné stanovisko k zásahu do významných krajinných prvků ze zákona - vodních toků, dle projektu firmy SUDOP Praha a.s., IČ 25793349, Olšanská 1a, 130 80 Praha 3 Modernizace trati Nemanice I – Ševětín, část B.3.1. „Vliv stavby na životní prostředí" z června roku 2011, kapitola 6.1 „Křížení s VKP dle § 3 zákona č.114/1992Sb." a lesa dle stejného projektu, část B.3.5 „Lesní příloha" z listopadu roku 2011, přílohy č.1 - seznam dotčených nemovitostí a jejich částí v souvislosti s modernizací trati Č. Budějovice – Praha v úseku Nemanice I. – Ševětín.

Magistrát města České Budějovice, Odbor ochrany životního prostředí jako orgán státní správy podle ustanovení § 66 zákona č. 128/2000 Sb., o obcích, v platném znění, příslušný vydávat závazná stanoviska jako orgán ochrany přírody podle ustanovení § 77 odst. 3 písm. a) zákona ČNR č. 114/1992 Sb., o ochraně přírody a krajiny, ve znění zákona č. 18/2010 Sb. (dále jen „zákon") bez správního řízení v souladu s ustanoveními zákona č. 186/2006 Sb. zákon o změně některých zákonů souvisejících s přijetím stavebního zákona a zákona o vyvlastnění, v platném znění, ve smyslu § 149 zák. č. 500/2004 Sb. správní řád, v platném znění (dále jen správní řád), vydal závazné stanovisko podle ustanovení § 4 odst. 2 zákona, ve smyslu vyhlášky MŽP č. 395/1992 Sb., v platném znění, kterou se provádějí některá ustanovení zákona, na základě žádosti firmy SUDOP Praha a.s., IČ 25793349, Olšanská 1a, 130 80 Praha 3 k zásahu do významných krajinných prvků ze zákona - vodních toků, dle projektu firmy SUDOP Praha a.s., IČ 25793349, Olšanská 1a, 130 80 Praha 3 Modernizace trati Nemanice I – Ševětín, část B.3.1. „Vliv stavby na životní prostředí" z června roku 2011, kapitola 6.1 „Křížení s VKP dle § 3 zákona č.114/1992Sb." a lesa dle stejného projektu, část B.3.5 „Lesní příloha" z listopadu roku 2011, přílohy č.1 - seznam dotčených nemovitostí a jejich částí v souvislosti s modernizací trati Č. Budějovice – Praha v úseku Nemanice I. – Ševětín ze dne 25.4.2012.

Magistrát města České Budějovice, odbor ochrany životního prostředí, jako orgán ochrany přírody se zásahem do významných krajinných prvků

SOUHLASÍ

Za dodržení následujících podmínek:

- zásahy do vodních toků mohou být provedeny pouze v rozsahu projektu firmy SUDOP Praha a.s., IČ 25793349, Olšanská 1a, 130 80 Praha 3 Modernizace trati Nemanice I – Ševětín, část B.3.1. „Vliv stavby na životní prostředí" z června roku 2011, kapitola 6.1 „Křížení s VKP dle § 3 zákona č.114/1992Sb."

- zásahy do lesa mohou být prováděny pouze v rozsahu projektu firmy SUDOP Praha a.s., IČ 25793349, Olšanská 1a, 130 80 Praha 3 Modernizace trati Nemanice I – Ševětín, část B.3.5 „Lesní příloha" z listopadu roku 2011

- stavební práce v blízkosti vodních toků a přímo v nich musí být prováděny s ohledem na hnízdící ptáky a to mimo jejich hnízdní období, popřípadě po vyloučení jejich hnízdění v místě úpravy toku

- na lesních pozemcích, které nebudou odnímány z PUPFL a na březích vodních toků nebudou skládkovány žádné stavební materiály a nebude zde zřizováno zařízení staveniště

- lesní pozemky a vodní toky včetně břehů budou po stavebních úpravách uvedeny do původního stavu (zatravnění apod.)

ODŮVODNĚNÍ

Magistrát města České Budějovice, Odbor ochrany životního prostředí jako orgán státní správy podle ustanovení § 66 zák. č. 128/2000 Sb., o obcích, v platném znění, příslušný vydávat závazná stanoviska jako orgán ochrany přírody podle ustanovení § 77 odst. 3 písm. a) zákona ČNR č. 114/1992 Sb., o ochraně přírody a krajiny, ve znění zákona č. 18/2010 Sb. (dále jen „zákon") bez správního řízení v souladu s ustanoveními zák. č. 186/2006 Sb. zákon o změně některých zákonů souvisejících s přijetím stavebního zákona a zákona o vyvlastnění, v platném znění, ve smyslu § 149 zák. č. 500/2004 Sb. správní řád, v platném znění (dále jen správní řád), obdržel podle ustanovení § 4 odst. 2 zákona, ve smyslu vyhlášky MŽP č. 395/1992 Sb., v platném znění, kterou se provádějí některá ustanovení zákona, žádost firmy SUDOP Praha a.s., IČ 25793349, Olšanská 1a, 130 80 Praha 3 o vydání závazného stanoviska k zásahu do významných krajinných prvků ze zákona - vodních toků, dle projektu firmy SUDOP Praha a.s., IČ 25793349, Olšanská 1a, 130 80 Praha 3 Modernizace trati Nemanice I – Ševětín, část B.3.1. „Vliv stavby na životní prostředí" z června roku 2011, kapitola 6.1 „Křížení s VKP dle § 3 zákona č.114/1992Sb." a lesa dle stejného projektu, část B.3.5 „Lesní příloha" z listopadu roku 2011, přílohy č.1 - seznam dotčených nemovitostí a jejich částí v souvislosti s modernizací trati Č. Budějovice – Praha v úseku Nemanice I. – Ševětín.

Úprava vodních toků a stanovení parametrů mostních konstrukcí vychází z předchozího projednání s naším odborem a s Agenturou ochrany přírody a krajiny v Českých Budějovicích. Jelikož jsou vodní toky, u kterých k zásahům dochází, ve velké většině také biokoridory různých úrovní, byla řešena hlavně jejich prostupnost pro živočichy a to jak vodní, tak suchou cestou. U většiny mostů je prostupnost dobrá a to i s využitím „lavic" po jedné nebo obou stranách podmostí. Situace u propustků, které budou pouze prodlouženy v rozsahu násypu železničního tělesa se s ohledem na průchodnost živočichů nezhorší.

Lesní pozemky budou z PUPFL odnímány ve dvou alternativách a to buď dočasně, nebo trvale. Rozsáhlý lesní komplex v okolí Hosína, Chotýčan a Vitína bude stavbou dotčen minimálně z důvodu vedení tratě v tunelech.

Uvedené zásahy do významných krajinných prvků nenaruší jejich ekologicko-stabilizační funkci a orgán ochrany přírody s nimi souhlasí za dodržení výše uvedených podmínek.

3 - OŽP/3922/2012/Žá

Toto závazné stanovisko nenahrazuje jiná stanoviska, vyjádření a rozhodnutí pokud mají být ve věci vydána (výjimky z ochranných podmínek zvláště chráněných druhů apod.)

Ing. Svatopluk M i k a
vedoucí odboru ochrany životního prostředí

Obdrží na doručenku:

SUDOP Praha a.s., IČ 25793349, Olšanská 1a, 130 80 Praha 3 – k rukám pana Petra Dvořáka

Na vědomí:

Správa CHKO Blanský les a Krajské středisko České Budějovice, nám. Přemysla Otakara II. č. 34, 370 21 České Budějovice (DS)

Oddělení vodního hospodářství –zde-

Oddělení ochrany lesa –zde-

Ověřovací doložka konverze na žádost do dokumentu v listinné podobě

Ověřuji pod pořadovým číslem **33810627-3407-120528145246**, že tento dokument v listinné podobě, který vznikl převedením z dokumentu obsaženého v datové zprávě, skládajícího se z **3** listů, se shoduje s obsahem dokumentu, jehož převedením vznikl.

Autorizovanou konverzí dokumentu se nepotvrzuje správnost a pravdivost údajů obsažených v dokumentu a jejich soulad s právními předpisy.

Obsah předložené datové zprávy k provedení autorizované konverze byl ve shodě se záznamy Informačního systému datových schránek. Tato datová zpráva s číslem 86423485 byla systémem přenesena dne 25.05.2012 v 13:30:03. Platnost datové zprávy byla ověřena dne 28.05.2012 v 14:52:24. Datová zpráva byla opatřena zaručenou elektronickou značkou založenou na kvalifikovaném systémovém certifikátu vydaném akreditovaným poskytovatelem certifikačních služeb. Údaje o zaručené elektronické značce: číslo kvalifikovaného systémového certifikátu **13 3E FA**, certifikát byl vydán **PostSignum Qualified CA 2, Česká pošta, s.p. [IČ 47114983]** pro **Informační systém datových schránek - produkční prostředíMinisterstvo vnitra ČR-kancelář vrchního ředitele sekce pro informatiku a eGoverment [IČ 00007064]**. Elektronická značka byla označena časovým razítkem. Datum a čas **25.05.2012 14:07:21**, číslo kvalifikovaného časového razítka **12 E6 C7**, časové razítko bylo vydáno **PostSignum Qualified CA 2, Česká pošta, s.p. [IČ 47114983]**.

Odesílající datová schránka:
Název: Statutární město České Budějovice
Adresa: nám. Přemysla Otakara II. 1/1, 37001 České Budějovice, CZ
ID datové schránky: kjgb4yx

Vstupující dokument obsažený v datové zprávě byl podepsán zaručeným elektronickým podpisem založeným na kvalifikovaném certifikátu vydaném akreditovaným poskytovatelem certifikačních služeb a platnost zaručeného elektronického podpisu byla ověřena dne 28.05.2012 v 14:52:39. Zaručený elektronický podpis byl shledán platným (dokument nebyl změněn) a ověření platnosti kvalifikovaného certifikátu bylo provedeno vůči seznamu zneplatněných kvalifikovaných certifikátů vydanému k datu 28.05.2012 11:26:03. Údaje o zaručeném elektronickém podpisu: číslo kvalifikovaného certifikátu **12 86 E0**, kvalifikovaný certifikát byl vydán akreditovaným poskytovatelem certifikačních služeb **PostSignum Qualified CA 2, Česká pošta, s.p. [IČ 47114983]** pro podepisující osobu (označující osobu) **Ing. Jaroslava Snížková, vedoucí oddělení, odbor ochrany životního prostředí, 663, Statutární město České Budějovice [IČ 00244732]**. Elektronický podpis nebyl označen časovým razítkem.

Subjekt, který autorizovanou konverzi dokumentu provedl:
Městská část Praha 3

Datum vyhotovení ověřovací doložky:
28.05.2012

Jméno, příjmení a podpis osoby, která autorizovanou konverzi dokumentu provedla:
Dana Hryzáková

Otisk úředního razítka:

33810627-3407-120528145246

Poznámka:

Kontrolu této ověřovací doložky lze provést v centrální evidenci ověřovacích doložek přístupné způsobem umožňujícím dálkový přístup na adrese https://www.czechpoint.cz/overovacidolozky.

MĚSTSKÁ ČÁST PRAHA 3 -12-

Magistrát města České Budějovice
odbor ochrany životního prostředí
nám. Přemysla Otakara II. č. 1/1

Magistrát města České Budějovice
odbor ochrany životního prostředí
nám. Přemysla Otakara II. č. 1/1
370 92 České Budějovice

Internet: http://www.c-budejovice.cz

Dle rozdělovníku

Spis. zn.:	Vyřizuje:	Tel.	E-mail:	Datum:
OOZP/7845/2023 Ziz				
Jednací č.: OOZP/9864/2023/Ziz	Ing. Žižka P.	38 680 1107	zizkap@c-budejovice.cz	20.9.2023

ZÁVAZNÉ STANOVISKO

Závazné stanovisko k zásahu do významných krajinných prvků ze zákona – bezejmenných vodních toků na p. č. 426/16 v k. ú. Ševětín (přítok do Dubenského rybníka) **a na p. č. 421 v k. ú. Vitín** (pravostranný přítok Libochovky) **a k činnosti, která může snížit či narušit krajinný ráz – v rámci stavby „Modernizace trati Nemanice I – Ševětín, část B"** (změna ÚR)

Magistrát města České Budějovice, odbor ochrany životního prostředí jako orgán státní správy podle ustanovení § 66 zákona č. 128/2000 Sb., o obcích, v platném znění, příslušný vydávat závazná stanoviska jako orgán ochrany přírody podle ustanovení § 77 odst. 1 písm. a) a j) zákona ČNR č. 114/1992 Sb., o ochraně přírody a krajiny, ve znění zákona č. 18/2010 Sb. (dále jen „zákon") bez správního řízení v souladu s ustanoveními zákona č. 186/2006 Sb. zákon o změně některých zákonů souvisejících s přijetím stavebního zákona a zákona o vyvlastnění, v platném znění, ve smyslu § 149 zák. č. 500/2004 Sb. správní řád, v platném znění (dále jen „správní řád"), podle ustanovení § 4 odst. 2 a § 12 odst. 2 zákona, ve smyslu vyhlášky MŽP č. 395/1992 Sb., v platném znění, kterou se provádějí některá ustanovení zákona, na základě žádosti firmy SUDOP PRAHA a.s., IČ: 25793349, Olšanská 1a, 130 80 Praha 3 o vydání závazného stanoviska k zásahu do významných krajinných prvků ze zákona a k činnosti, která může snížit či narušit krajinný ráz ze dne 25.7.2023 vydává:

ZÁVAZNÉ STANOVISKO

k zásahu do významných krajinných prvků ze zákona – bezejmenných vodních toků na p. č. 426/16 v k. ú. Ševětín (přítok do Dubenského rybníka) a na p. č. 421 v k. ú. Vitín (pravostranný přítok Libochovky) a k činnosti (umístění stavby), která může snížit či narušit krajinný ráz – v rámci stavby „Modernizace trati Nemanice I – Ševětín, část B" (ke změně územního rozhodnutí)

Magistrát města České Budějovice, odbor ochrany životního prostředí, jako orgán ochrany přírody se zásahem do významného krajinného prvku a s činností, která může snížit či narušit krajinný ráz

SOUHLASÍ

ODŮVODNĚNÍ

Magistrát města České Budějovice, odbor ochrany životního prostředí jako orgán státní správy podle ustanovení § 66 zák. č. 128/2000 Sb., o obcích, v platném znění, příslušný vydávat závazná stanoviska jako orgán ochrany přírody podle ustanovení § 77 odst. 1 písm. a) a j) zákona bez správního řízení v souladu s ustanoveními zák. č. 186/2006 Sb. zákon o změně některých zákonů souvisejících s přijetím stavebního zákona a zákona o vyvlastnění, v platném znění, ve smyslu § 149 správního řádu obdržel podle ustanovení § 4 odst. 2 a § 12 odst. 2 zákona, ve smyslu vyhlášky MŽP č. 395/1992 Sb., v platném znění, kterou se provádějí některá ustanovení zákona, žádost firmy SUDOP PRAHA a.s., IČ: 25793349, Olšanská 1a, 130 80 Praha 3 o vydání závazného stanoviska k zásahu do významných krajinných prvků ze zákona (dále jen „VKP") – bezejmenných vodních toků na p. č. 426/16 v k. ú. Ševětín (přítok do Dubenského rybníka) a na p. č. 421 v k. ú. Vitín (pravostranný přítok Libochovky) a k činnosti, která může snížit či narušit krajinný ráz – v rámci stavby „Modernizace trati Nemanice I – Ševětín, část B".

Žádost o vydání souhlasu se zásahem do předmětných VKP je podána z důvodu změny územního rozhodnutí na předmětnou stavbu, jejímž předmětem je úprava technického řešení stávající stavby dálnice D3 včetně odvodnění a přeložky kabelů z důvodu realizace železničního tunelu pod dálnicí a dále zhotovení staveništní komunikace, která vymístí dopravu stavby mimo zastavěnou část obce Vitín vč. obslužné komunikace. Stavby jsou umístěny v katastrálních územích Vitín, Ševětín a Kolný. Provedení zmíněných staveb nebude mít negativní vliv na ekologicko stabilizační funkci posuzovaných VKP.

Možné narušení krajinného rázu modernizací stávající trati v antropogenně pozměněné krajině lze vyloučit. Významné krajinné prvky zůstávají neporušené, zvláště chráněná území se v blízkosti modernizované trati v uvedeném úseku nenacházejí (nejbližší přírodní památka Libochovka je od nejbližší stavby řešené změnou územního rozhodnutí vzdálena 3,5 km). Blízkou kulturní dominantou krajiny lze uvažovat vrch Baba s mohylovým pohřebištěm. Tato dominanta nebude modernizací trati v předmětném úseku nijak dotčena. Harmonické měřítko a vztahy v krajině nemohou být narušeny z důvodu situování stavby v zemědělsky intenzivně využívané krajině uzavřené ze severozápadní a jihovýchodní strany lesními komplexy.

Toto závazné stanovisko je současně souhlasným vyjádřením k umístění stavby ve vztahu ke skladebným prvkům územního systému ekologické stability LBK0074-Dubenský rybník - Velký Mazelovský rybník a zároveň nenahrazuje jiná stanoviska, vyjádření a rozhodnutí, pokud mají být ve věci vydána. (výjimky z ochranných podmínek zvláště chráněných druhů apod.).

POUČENÍ

Proti závaznému stanovisku nelze podat samostatné odvolání, neboť tento úkon není, podle ust. § 149 odst. 1 správního řádu, samostatným rozhodnutím. Následně, proti rozhodnutí následujícího příslušného správního orgánu, je možné podat odvolání, které umožní, aby bylo v souladu s ust. § 149 odst. 4 správního řádu, přezkoumáno i toto závazné stanovisko.

Ing. Radek Kyrian
vedoucí odboru ochrany životního prostředí

Obdrží na doručenku:

SUDOP PRAHA a.s., IČ: 25793349, Olšanská 1a, 130 80 Praha 3 (DS)
- 204 – středisko inženýringu a godézie - k rukám paní Ing. Marty Součkové

Doložka z konverze dokumentu do listinné podoby – na žádost

Dokument 2023-09-9864-§ 4 a 12-Modernizace trati Nem. I-Ševětín (část B)-změna ÚR.pdf vznikl převedením elektronického dokumentu do listinného dokumentu pod pořadovým číslem **159815085-3302-230922080058**. Vzniklý dokument obsahem odpovídá vstupnímu dokumentu. Počet stran dokumentu: 3

Obsah vstupní datové zprávy byl ve shodě se záznamy IS datových schránek. Datová zpráva s číslem **1244326840** byla systémem přenesena dne **20.09.2023 15:15:47**. Platnost datové zprávy byla ověřena dne 22.09.2023. Datová zpráva byla opatřena elektronickou značkou, zaručenou elektronickou pečetí založenou na certifikátu pro elektronickou pečeť vydaném kvalifikovaným poskytovatelem služeb vytvářejících důvěru, nebo uznávanou elektronickou pečetí. Údaje o elektronické značce nebo pečeti: číslo certifikátu **01 5C FB 92**, certifikát byl vydán **PostSignum Qualified CA 4, Česká pošta, s. p.**. Elektronická značka nebo pečeť byla označena časovým razítkem **20.09.2023 15:56:25**, číslo kvalifikovaného časového razítka nebo kvalifikovaného elektronického časového razítka **01 40 72 C8** , časové razítko bylo vydáno **PostSignum Qualified CA 5, Česká pošta, s.p.**.

Informace o datové zprávě

ID datové zprávy: **1244326840**	ID schránky příjemce: **nd9sqfy**
ID schránky odesílatele: **kjgb4yx**	Datum a čas dodání: **20.09.2023 15:15:47**

Vstupní dokument obsažený v datové zprávě byl:

podepsán kvalifikovaným elektronickým podpisem. Ověření podpisu **20.09.2023 14:55:00**. Podpis byl shledán platným a integrita dokumentu nebyla porušena nebo jinak změněna. Ověření platnosti kvalifikovaného certifikátu pro elektronický podpis bylo provedeno vůči zveřejněnému seznamu zneplatněných certifikátů vydanému k datu **22.09.2023 07:32:13**. Údaje o kvalifikovaném elektronickém podpisu: číslo kvalifikovaného certifikátu pro elektronický podpis **01 5B 30 79**, který byl vydán kvalifikovaným poskytovatelem služeb vytvářejících důvěru **PostSignum Qualified CA 4, Česká pošta, s.p.** pro podepisující osobu **Ing. Radek Kyrian, vedoucí oddělení, 482, odbor ochrany životního prostředí, Statutární město České Budějovice**. Podpis byl označen platným kvalifikovaným časovým razítkem nebo kvalifikovaným elektronickým časovým razítkem vydaným kvalifikovaným poskytovatelem. Platnost kvalifikovaného časového razítka byla ověřena dne **20.09.2023 14:55:00**. Údaje o časovém razítku: **20.09.2023 14:55:00**, číslo kvalifikovaného certifikátu pro časové razítko **01 40 72 68**, kvalifikovaný poskytovatel: **PostSignum Qualified CA 5, Česká pošta, s.p.**.

Podpis č. 1 je vizualizován v dokumentu.

Konverzi provedl subjekt: Městská část Praha 3, IČ: 00063517

Pracoviště: Městská část Praha 3

Datum vyhotovení: 22.09.2023

Jméno, příjmení a podpis úředníka: HANA ČISTOTOVÁ

Otisk úředního razítka:

MĚSTSKÁ ČÁST PRAHA 3 -12-

159815085-3302-230922080058

Poznámka:

Konverzí dokumentu se nepotvrzuje správnost a pravdivost údajů obsažených v dokumentu a jejich soulad s právními předpisy. Kontrolu doložky lze provést v centrální evidenci doložek na adrese https://www.czechpoint.cz/overovacidoloz ky .

Magistrát města České Budějovice
Odbor dopravy a silničního hospodářství
nám. Přemysla Otakara II. 1/1

Magistrát města České Budějovice
Ing. Jaroslav Mráz
Odbor dopravy a silničního hospodářství
Kněžská 19
370 92 České Budějovice

Internet: http://www.c-budejovice.cz

Obdrží:
prostřednictvím DS
SUDOP PRAHA a.s.,
IDDS: nd9sqfy

sp. zn.: ODSH/2683/2023 Ja	vyřizuje:	tel.:	e-mail:	datum:
č. j.: ODSH/2683/2023-2	Pavel Jakeš	386 804 436	jakesp@c-budejovice.cz	23.3.2023

VYJÁDŘENÍ

Magistrát města České Budějovice, odbor dopravy a silničního hospodářství, jako věcně a místně příslušný silniční správní úřad podle § 40 odst. 4 písm. a) zákona č. 13/1997 Sb., o pozemních komunikacích, ve znění pozdějších předpisů (dále jen „ZPK"), dále dle § 11 odst. 1 písm. a) zákona č. 500/2004 Sb., správní řád, ve znění pozdějších předpisů (dále jen „správní řád") a obecní úřad obce s rozšířenou působností podle § 124 odst. 6 zákona č. 361/2000 Sb., o provozu na pozemních komunikacích a o změnách některých zákonů ve věcech silnic, místních komunikací a veřejně přístupných účelových komunikací, obdržel dne 20.2.2023 od žadatele, kterým je **Správa železnic, státní organizace, IČO 70994234,** se sídlem Dlážděná 1003/7, 110 00 Praha 1 - Nové Město, kterou na základě plné moci zastupuje **SUDOP PRAHA a.s., IČO 25793349,** se sídlem Olšanská 2643/1a, 130 80 Praha 3-Žižkov žádost o vyjádření ke stavbě: **Modernizace trati Nemanice I - Ševětín, část B.**

Předmětem projektové dokumentace je komplexní modernizace, přestavba celé dopravní infrastruktury stávající elektrifikované trati od konstrukce tělesa dráhy s odvodněním, dále mostních objektů, propustků přes uplatnění moderní konstrukce železničního svršku, sdělovacího a zabezpečovacího zařízení až po osvětlení trati s trakčním vedením a ochranu okolí před nepříznivými dopady z provozu dráhy formou protihlukových stěn.

Odbor dopravy a silničního hospodářství Magistrátu města České Budějovice jako věcně a místně příslušný správní orgán s **výše uvedeným návrhem**

souhlasí

za předpokladu splnění následujících podmínek:

1. Odbor dopravy a silničního hospodářství Magistrátu města České Budějovice je příslušným speciálním stavebním úřadem pro podání žádosti o stavební povolení na přeložku silnice č. II/146, silniční nadjezd na silnici č. III/10576, silniční nadjezd a přeložku silnice III/1556, místní komunikace a polní cesty v Ševětíně, úpravu silnice III/10575 Nemanice–Ševětín, silniční most a přeložku silnice III/10576, silniční most a přístupové komunikace k portálům Chotýčanského tunelu, silniční provizorní most na silnici č. II/146, silniční provizorní most přes Dobřejovský potok, úpravy polních komunikací, nové přístupové komunikace k portálům tunelů a záchranným šachtám.
2. Vzhledem k velkému počtu staveb a jejich rozmístění na velkém území doporučuje správní orgán podání žádosti o stavební povolení na každou stavbu zvlášť.
3. Stavby komunikací budou navrženy v rámci technických a prostorových možností v souladu s aktuálními ČSN 73 61 01 „Projektování silnic a dálnic", ČSN 73 61 02 „Projektování

křižovatek na silničních komunikacích", ČSN 73 61 10 „Projektování místních komunikací, ČSN 73 61 09 „Projektování polních cest", ČSN 73 62 01 „Projektování mostních objektů", ČSN 73 64 25 „Autobusové, trolejbusové a tramvajové zastávky" a příslušnými technickými podmínkami a vzorovými listy staveb pozemních komunikací Ministerstva dopravy České republiky. Doklady dotčených orgánů státní správy a zejména správců sítí musí být aktuální a časově platná při podání žádosti o stavební povolení výše uvedené stavby.

4. Stavba nesmí mít negativní vliv na stavebně technický stav dotčených pozemních komunikací, nesmí dojít k ohrožení bezpečnosti silničního provozu a ke zhoršení podmínek pro provádění údržby silnice a jejího příslušenství. Po celou dobu realizace stavebních prací budou vymezeny prostory pro pohyb chodců z důvodu zajištění jejich bezpečnosti.
5. Správnému orgánu bude podána žádost o zrušení (demontáž) železničních přejezdů ve smyslu ustanovení § 37a
6. v případě změny v projektu požadujeme předmětnou odchylku od plánovaného provedení předložit k odsouhlasení.

Ing. Jaroslav Mráz
vedoucí odboru dopravy a silničního hospodářství
Magistrátu města České Budějovice

Doložka z konverze dokumentu do listinné podoby – na žádost

Dokument 2023-2683.pdf vznikl převedením elektronického dokumentu do listinného dokumentu pod pořadovým číslem 156035560-3302-230328083700. Vzniklý dokument obsahem odpovídá vstupnímu dokumentu. Počet stran dokumentu: 2

Obsah vstupní datové zprávy byl ve shodě se záznamy IS datových schránek. Datová zpráva s číslem 1165319933 byla systémem přenesena dne 24.03.2023 13:17:25. Platnost datové zprávy byla ověřena dne 28.03.2023. Datová zpráva byla opatřena elektronickou značkou, zaručenou elektronickou pečetí založenou na certifikátu pro elektronickou pečeť vydaném kvalifikovaným poskytovatelem služeb vytvářejících důvěru, nebo uznávanou elektronickou pečetí. Údaje o elektronické značce nebo pečeti: číslo certifikátu 01 5C B5 75, certifikát byl vydán PostSignum Qualified CA 4, Česká pošta, s. p.. Elektronická značka nebo pečeť byla označena časovým razítkem 24.03.2023 13:31:01, číslo kvalifikovaného časového razítka nebo kvalifikovaného elektronického časového razítka 01 40 72 6C , časové razítko bylo vydáno PostSignum Qualified CA 5, Česká pošta, s.p..

Informace o datové zprávě

ID datové zprávy: 1165319933	ID schránky příjemce: nd9sqfy
ID schránky odesílatele: kjgb4yx	Datum a čas dodání: 24.03.2023 13:17:25

Vstupní dokument obsažený v datové zprávě byl:

podepsán kvalifikovaným elektronickým podpisem. Ověření podpisu 24.03.2023 08:18:00. Podpis byl shledán platným a integrita dokumentu nebyla porušena nebo jinak změněna. Ověření platnosti kvalifikovaného certifikátu pro elektronický podpis bylo provedeno vůči zveřejněnému seznamu zneplatněných certifikátů vydanému k datu 28.03.2023 08:00:13. Údaje o kvalifikovaném elektronickém podpisu: číslo kvalifikovaného certifikátu pro elektronický podpis 01 5B 57 2D, který byl vydán kvalifikovaným poskytovatelem služeb vytvářejících důvěru PostSignum Qualified CA 4, Česká pošta, s.p. pro podepisující osobu Ing. Jaroslav Mráz, vedoucí odboru, 6357, Odbor dopravy a silničního hospodářství, Statutární město České Budějovice. Podpis byl označen platným kvalifikovaným časovým razítkem nebo kvalifikovaným elektronickým časovým razítkem vydaným kvalifikovaným poskytovatelem. Platnost kvalifikovaného časového razítka byla ověřena dne 24.03.2023 08:18:00. Údaje o časovém razítku: 24.03.2023 08:18:00, číslo kvalifikovaného certifikátu pro časové razítko 01 40 72 69, kvalifikovaný poskytovatel: PostSignum Qualified CA 5, Česká pošta, s.p..

Podpis č. 1 není vizualizován v dokumentu.

Konverzi provedl subjekt: Městská část Praha 3, IČ: 00063517

Pracoviště: Městská část Praha 3

Datum vyhotovení: 28.03.2023

Jméno, příjmení a podpis úředníka: HANA ČISTOTOVÁ

Otisk úředního razítka:

MĚSTSKÁ ČÁST PRAHA 3 -12-

156035560-3302-230328083700

Poznámka:

Konverzí dokumentu se nepotvrzuje správnost a pravdivost údajů obsažených v dokumentu a jejich soulad s právními předpisy. Kontrolu doložky lze provést v centrální evidenci doložek na adrese https://www.czechpoint.cz/overovacidolozky .

MĚSTSKÁ ČÁST PRAHA 3 -12-

MĚSTSKÝ ÚŘAD SOBĚSLAV
Odbor životního prostředí
náměstí Republiky 59, Soběslav I, 392 01 Soběslav

Č. j.: MS/10250/2023
Spis. zn.: MS/04233/2023
Vyřizuje: Ing. Jan Mošnička
Telefon: 381 508 158
E-mail: mosnicka@musobeslav.cz
Datum: 4.5.2023

Dle rozdělovníku

ZÁVAZNÉ STANOVISKO

Městský úřad Soběslav, odbor životního prostředí, jako příslušný orgán státní správy dle ustanovení § 61 odst. 1 písm. c) zákona č. 128/2000 Sb., o obcích, ve znění pozdějších předpisů, dále jako místně příslušný správní orgán dle ustanovení § 11 odst. 1 písm. b) zákona č. 500/2004 Sb., správní řád, ve znění pozdějších předpisů, dále jako dotčený orgán podle § 4 odst. 2 písm. a) zákona č. 183/2006 Sb., o územním plánování a stavebním řádu (stavební zákon), ve znění pozdějších předpisů, a věcně příslušný orgán v oblasti odpadového hospodářství dle ustanovení § 126 písm. k) zákona č. 541/2020 Sb., o odpadech, ve znění pozdějších předpisů,

souhlasí

v souladu s ustanovením ustanovení § 146 odst. 3 zákona č. 541/2020 Sb., o odpadech, ve znění pozdějších předpisů, se stavbou „Modernizace trati Nemanice I – Ševětín, část B" a to formou závazného stanoviska podle ustanovení § 149 odst. 1 zákona č. 500/2004 Sb., správní řád, ve znění pozdějších předpisů.
Investor: Správa železnic, státní organizace, IČ 70994234, Dlážděná 1003/7, 110 00 Praha 1

Souhlas se uděluje za těchto podmínek:

1. Se stavebními odpady musí být nakládáno v souladu se zákonem č. 541/2020 Sb., o odpadech, ve znění pozdějších předpisů, a předpisy souvisejícími, tj. přednostně musí být využity (zemina 2547,0 t, kameny 223,85 t, cihly, beton 875 t, asfaltový beton bez dehtu 10,2 tun - např. recyklační středisko TS Tábor v k.ú. Klenovice, železo 3383,0 t, kabely 0,02 t, plast – např. Sběrné suroviny a.s., nekontaminované odpadní dřevo 56,70 t - využití např. jako palivo) a pouze v případě, že toto nebude možné – zbytky izolace 0,80 t, materiál obsahující azbest 2,82 t, znečištěný štěrk a zemina z kolejiště 81,36 t, kontaminovaná stavební suť a betony 247,70 t, pražce dřevěné impregnované 2288,0 t – musí být zajištěno jejich zákonné odstranění oprávněnou osobou (např. skládka nebezpečných odpadů firmy RUMPOLD s.r.o. Vodňany).

2. Při odstraňování stavebních materiálů obsahujících azbest budou dodržena opatření k ochraně zdraví v souladu s požadavky § 21 nařízení vlády č. 361/2007 Sb., kterým se stanoví podmínky ochrany zdraví při práci, ve znění pozdějších předpisů, a postupováno v souladu s požadavky § 41 zákona č. 258/2000 Sb., o ochraně veřejného zdraví a o změně některých souvisejících zákonů, ve znění pozdějších předpisů a vyhlášky č. 432/2003 Sb., kterou se stanoví podmínky pro zařazování prací do kategorií, limitní hodnoty ukazatelů biologických expozičních testů, podmínky odběru biologického materiálu pro provádění biologických expozičních testů a náležitosti hlášení prací s azbestem a biologickými činiteli, ve znění pozdějších předpisů. Především musí pracovníci používat ochranné pomůcky, při vlastní demontáži nesmí docházet k lámání stavebních materiálů obsahujících azbest, jejich broušení, řezání a vrtání, aby nedocházelo k úniku azbestových vláken do ovzduší, a azbestový odpad musí být sbírán a odstraňován co nejrychleji do označeného neprodyšně utěsněného obalu.
3. Nekontaminovaná výkopová zemina vytěžená během stavební činnosti musí být využita, případně odstraněna v souladu se zákonem č. 541/2020 Sb., o odpadech, ve znění pozdějších předpisů, a předpisy souvisejícími. Pokud bude mít investor záměr ukládat výkopovou zeminu na povrchu terénu mimo stavební pozemek, tak rozbor zeminy musí splňovat požadavky vyhlášky 273/2021 Sb., o podrobnostech nakládání s odpady, ve znění pozdějších předpisů.
4. Investor bude mít před vznikem stavebních odpadů v souladu s § 15 odst. 2 písm. c) zákona 541/2020 Sb., o odpadech, ve znění pozdějších předpisů, zajištěno písemnou smlouvou jejich předání v odpovídajícím množství podle § 13 odst. 1 písm. e) zákona 541/2020 Sb., o odpadech, ve znění pozdějších předpisů.
5. O odpadech vznikajících v průběhu stavby a způsobu jejich odstranění nebo využití bude vedena evidence, kterou investor před závěrečnou prohlídkou stavby předloží odboru životního prostředí Městského úřadu Soběslav.

Odůvodnění:

Z hlediska § 146 odst. 3 písm. a) zákona č. 541/2020 Sb., o odpadech, musí obecní úřad obce s rozšířenou působností /MěÚ Soběslav/ vydat závazné stanovisko k terénním úpravám a k odstranění stavby podléhající ohlášení nebo povolení podle stavebního zákona (zákon č. 183/2006 Sb., o územním plánování a stavebním řádu /stavební zákon/, ve znění pozdějších předpisů); v závazném stanovisku může stanovit podmínky, které zajistí ochranu zdraví a životního prostředí a zajistí vysokou míru recyklace produkovaných odpadů.
Předmětem stanoviska je komplexní modernizace trati, spočívající v částečném opuštění stávající trati včetně jejího odstranění a vybudování trati v nové stopě. Na území ORP Soběslav se bude jednat o modernizaci ve stanici Veselí nad Lužnicí a trati Veselí nad Lužnicí – Horusice. Stavba bude realizována v letech 2024 – 2031. Na stavbu již byla vydána stavební povolení, ale musí být ještě realizovány následující stavební objekty:
SO 46-11-51.1 ŽST Veselí n.L., vyklizení opuštěných lokalit
SO 46-45-01 ŽST Veselí n.L., demolice objektů SŽ
SO 46-02-08 ŽST Veselí n.L., sdělovací zařízení, objekt TO
SO 46-10-11 ŽST Veselí n.L., železniční svršek kolejiště TO
SO 46-14-11 ŽST Veselí n.L., boční rampa u kolejí TO
SO 46-70-01 ŽST Veselí n.L., kanalizace TO

SO 46-30-03 ŽST Veselí n.L., úprava zpevněných ploch v TO
SO 46-40-07 ŽST Veselí n.L., stání pro MUV a sklady pro potřeby TO
SO 46-62-01 ŽST Veselí n.L., úprava rozvodů NN a venkovního osvětlení TO
Po vyhodnocení předložených podkladů žádosti bylo s ohledem na zájmy odpadového hospodářství vydáno souhlasné závazné stanovisko s podmínkami uvedenými ve výroku.

Poučení o opravném prostředku:

Proti tomuto závaznému stanovisku, které není samostatným rozhodnutím, se nelze odvolat. Odvolání proti obsahu závazného stanoviska lze podat až po vydání samostatného správního rozhodnutí ve věci samé odvoláním proti tomuto správnímu rozhodnutí, v rámci něhož lze napadnout celé závazné stanovisko nebo jeho část.

Ing. Marie Staňková
vedoucí odboru životního prostředí

Obdrží:
SUDOP PRAHA a.s., IČ 25793349, Olšanská 1a, 130 80 Praha3
Městský úřad Veselí nad Lužnicí, odbor výstavby a životního prostředí

Doložka z konverze dokumentu do listinné podoby – na žádost

Dokument ZS_Modernizace_trati_Nemanice_I_Ševětín_část_B.pdf vznikl převedením elektronického dokumentu do listinného dokumentu pod pořadovým číslem **156937263-3302-230505075113**. Vzniklý dokument obsahem odpovídá vstupnímu dokumentu. Počet stran dokumentu: **3**

Obsah vstupní datové zprávy byl ve shodě se záznamy IS datových schránek. Datová zpráva s číslem **1185175692** byla systémem přenesena dne **04.05.2023 10:19:45**. Platnost datové zprávy byla ověřena dne 05.05.2023. Datová zpráva byla opatřena elektronickou značkou, zaručenou elektronickou pečetí založenou na certifikátu pro elektronickou pečeť vydaném kvalifikovaným poskytovatelem služeb vytvářejících důvěru, nebo uznávanou elektronickou pečetí. Údaje o elektronické značce nebo pečeti: číslo certifikátu **01 5C FB 92**, certifikát byl vydán **PostSignum Qualified CA 4, Česká pošta, s. p.**. Elektronická značka nebo pečeť byla označena časovým razítkem **04.05.2023 10:55:56**, číslo kvalifikovaného časového razítka nebo kvalifikovaného elektronického časového razítka 01 40 72 6C , časové razítko bylo vydáno **PostSignum Qualified CA 5, Česká pošta, s.p.**.

Informace o datové zprávě

ID datové zprávy: **1185175692**	ID schránky příjemce: **nd9sqfy**
ID schránky odesílatele: **gfvbpaq**	Datum a čas dodání: **04.05.2023 10:19:45**

Vstupní dokument obsažený v datové zprávě byl:

podepsán kvalifikovaným elektronickým podpisem. Ověření podpisu **04.05.2023 10:16:00**. Podpis byl shledán platným a integrita dokumentu nebyla porušena nebo jinak změněna. Ověření platnosti kvalifikovaného certifikátu pro elektronický podpis bylo provedeno vůči zveřejněnému seznamu zneplatněných certifikátů vydanému k datu **05.05.2023 06:40:33**. Údaje o kvalifikovaném elektronickém podpisu: číslo kvalifikovaného certifikátu pro elektronický podpis **01 5B C7 38**, který byl vydán kvalifikovaným poskytovatelem služeb vytvářejících důvěru **PostSignum Qualified CA 4, Česká pošta, s.p.** pro podepisující osobu **Ing. Marie Staňková, vedoucí odboru životního prostředí, 510, Městský úřad Soběslav, MĚSTO SOBĚSLAV rozpočtová organizace**. Podpis byl označen platným kvalifikovaným časovým razítkem nebo kvalifikovaným elektronickým časovým razítkem vydaným kvalifikovaným poskytovatelem. Platnost kvalifikovaného časového razítka byla ověřena dne **04.05.2023 10:16:00**. Údaje o časovém razítku: **04.05.2023 10:16:00**, číslo kvalifikovaného certifikátu pro časové razítko **01 40 72 68**, kvalifikovaný poskytovatel: **PostSignum Qualified CA 5, Česká pošta, s.p.**.

Podpis č. 1 není vizualizován v dokumentu.

Konverzi provedl subjekt: Městská část Praha 3, IČ: 00063517

Pracoviště: Městská část Praha 3

Datum vyhotovení: 05.05.2023

Jméno, příjmení a podpis úředníka: HANA ČISTOTOVÁ

Otisk úředního razítka:

MĚSTSKÁ ČÁST PRAHA 3 -12-

156937263-3302-230505075113

Poznámka:

Konverzí dokumentu se nepotvrzuje správnost a pravdivost údajů obsažených v dokumentu a jejich soulad s právními předpisy. Kontrolu doložky lze provést v centrální evidenci doložek na adrese https://www.czechpoint.cz/overovacidolozky .

MĚSTSKÝ ÚŘAD SOBĚSLAV
Odbor životního prostředí
náměstí Republiky 59, Soběslav I, 392 01 Soběslav

Č. j.: MS/06122/2023
Spis. zn.: MS/04233/2023/02

Vyřizuje: Ing. Marie Staňková
Telefon: 381 508 160
E-mail: stankova@musobeslav.cz

Datum: 14.03.2023
1-07-04-0090

Obdrží dle rozdělovníku

„Modernizace trati Nemanice I – Ševětín", část B, Veselí nad Lužnicí

Městský úřad Soběslav, odbor životního prostředí, obdržel dne 20.02.2023 žádost o vyjádření k výše uvedenému záměru od společnosti SUDOP PRAHA a.s., 13080 Praha 3, Olšanská 1a, IČO 25793349, která zpracovala předmětnou projektovou dokumentaci pro stavební povolení.

Investorem stavby je Správa železnic, státní organizace, Dlážděná 1003/7, 11000 Praha 1, IČO 70994234.

Stavba bude probíhat na trati 220 České Budějovice – Tábor - Praha, v úseku České Budějovice – Veselí nad Lužnicí. Navazuje na stavbu „Modernizace trati České Budějovice – Nemanice I - Ševětín" a „Modernizace trati Ševětín – Veselí nad Lužnicí". V daném prostoru budou probíhat stavby B, C a stavba D. Předložená projektová dokumentace řeší stavbu B.
Jedná se o tyto stavební objekty:

SO 46-11-51.1 ŽST Veselí n.L. - vyklizení opuštěných lokalit
SO 46-45-01 ŽST Veselí n.L. - demolice objektů SŽ
PS 46-02-08 ŽST Veselí n.L. - sdělovací zařízení, objekt TO
SO 46-10-11 ŽST Veselí n.L. - žel. svršek kolejiště TO
SO 46-14-11 ŽST Veselí n.L. - boční rampa u kolejí TO
SO 46-70-01 ŽST Veselí n.L. - kanalizace TO
SO 46-30-03 ŽST Veselí n.L. - úprava zpevněných ploch v TO
SO 46-40-07 ŽST Veselí n.L. - stání pro MUV a sklady pro potřeby TO
SO 46-62-01 ŽST Veselí n.L. - úprava rozvodů nn a venkovního osvětlení TO

Objekt stání MUV je nově navrhován, pro přípojku dešťové kanalizace bude využita jednotná kanalizace ve správě SŽ SPS. V rámci tohoto SO je navrhována přípojka pro odvedení dešťových vod z nové budovy stání MUV. Tato přípojka je vedena od okapových svodů při východní straně budovy do kanalizace ve správě SPS. Na kanalizaci jsou osazeny dvě revizní šachty. Přípojka bude do stoky připojena na vysazenou odbočku. Navrhovaná budova má „zelenou" střechu.

Městský úřad Soběslav, odbor životního prostředí, jako příslušný orgán státní správy dle § 7 odst. 2 písm. a) a § 61 odst. 1 zákona č. 128/2000 Sb., o obcích, dále jako příslušný správní orgán dle ustanovení § 11 zákona č. 500/2004 Sb., ve znění pozdějších předpisů, správní řád, a věcně příslušný vodoprávní úřad dle ustanovení § 104 a § 106 vodního zákona,

dává podle § 18 zák. č. 254/2001 Sb., o vodách a o změně některých zákonů, ve znění pozdějších předpisů, k výše uvedenému záměru následující **vyjádření**:

Z hlediska zájmů chráněných vodním zákonem k předložené dokumentaci „Modernizace trati Nemanice I – Ševětín", část B, Veselí nad Lužnicí, není námitek. Při realizaci budou učiněna taková opatření, aby nedošlo k negativnímu ovlivnění vodních poměrů na dané lokalitě.

Ing. Marie Staňková
vedoucí odboru životního prostředí

Obdrží:
Správa železnic, státní organizace, Dlážděná 1003/7, 11000 Praha 1, IČO 70994234
Město Veselí nad Lužnicí
MěÚ Veselí n/L. - OVaŽP

Doložka z konverze dokumentu do listinné podoby – na žádost

Dokument Veseli_Modernizace_trati_vyj.pdf vznikl převedením elektronického dokumentu do listinného dokumentu pod pořadovým číslem **155735602-3302-230315084938**. Vzniklý dokument obsahem odpovídá vstupnímu dokumentu. Počet stran dokumentu: **2**

Obsah vstupní datové zprávy byl ve shodě se záznamy IS datových schránek. Datová zpráva s číslem **1159378817** byla systémem přenesena dne **14.03.2023 11:41:37**. Platnost datové zprávy byla ověřena dne 15.03.2023. Datová zpráva byla opatřena elektronickou značkou, zaručenou elektronickou pečetí založenou na certifikátu pro elektronickou pečeť vydaném kvalifikovaným poskytovatelem služeb vytvářejících důvěru, nebo uznávanou elektronickou pečetí. Údaje o elektronické značce nebo pečeti: číslo certifikátu **01 5C B5 75**, certifikát byl vydán **PostSignum Qualified CA 4, Česká pošta, s. p.**. Elektronická značka nebo pečeť byla označena časovým razítkem **14.03.2023 13:04:53**, číslo kvalifikovaného časového razítka nebo kvalifikovaného elektronického časového razítka **01 40 72 C8** , časové razítko bylo vydáno **PostSignum Qualified CA 5, Česká pošta, s.p.**.

Informace o datové zprávě

ID datové zprávy: **1159378817**	ID schránky příjemce: **nd9sqfy**
ID schránky odesílatele: **gfvbpaq**	Datum a čas dodání: **14.03.2023 11:41:37**

Vstupní dokument obsažený v datové zprávě byl:

podepsán kvalifikovaným elektronickým podpisem. Ověření podpisu 14.03.2023 11:01:00. Podpis byl shledán platným a integrita dokumentu nebyla porušena nebo jinak změněna. Ověření platnosti kvalifikovaného certifikátu pro elektronický podpis bylo provedeno vůči zveřejněnému seznamu zneplatněných certifikátů vydanému k datu 15.03.2023 08:29:33. Údaje o kvalifikovaném elektronickém podpisu: číslo kvalifikovaného certifikátu pro elektronický podpis 01 5B C7 38, který byl vydán kvalifikovaným poskytovatelem služeb vytvářejících důvěru PostSignum Qualified CA 4, Česká pošta, s.p. pro podepisující osobu Ing. Marie Staňková, vedoucí odboru životního prostředí, 510, Městský úřad Soběslav, MĚSTO SOBĚSLAV rozpočtová organizace. Podpis byl označen platným kvalifikovaným časovým razítkem nebo kvalifikovaným elektronickým časovým razítkem vydaným kvalifikovaným poskytovatelem. Platnost kvalifikovaného časového razítka byla ověřena dne 14.03.2023 11:01:00. Údaje o časovém razítku: 14.03.2023 11:01:00, číslo kvalifikovaného certifikátu pro časové razítko 01 40 72 69, kvalifikovaný poskytovatel: PostSignum Qualified CA 5, Česká pošta, s.p..

Podpis č. 1 není vizualizován v dokumentu.

Konverzi provedl subjekt: Městská část Praha 3, IČ: 00063517

Pracoviště: Městská část Praha 3

Datum vyhotovení: 15.03.2023

Jméno, příjmení a podpis úředníka: HANA ČISTOTOVÁ

Otisk úředního razítka:

MĚSTSKÁ ČÁST PRAHA 3 · 12 ·

155735602-3302-230315084938

Poznámka:

Konverzí dokumentu se nepotvrzuje správnost a pravdivost údajů obsažených v dokumentu a jejich soulad s právními předpisy. Kontrolu doložky lze provést v centrální evidenci doložek na adrese https://www.czechpoint.cz/overovacidolozky .

MĚSTSKÁ ČÁST PRAHA 3

MĚSTSKÝ ÚŘAD SOBĚSLAV
Odbor výstavby a regionálního rozvoje
náměstí Republiky 59, Soběslav I, 392 01 Soběslav

Spis. zn.: MS/04237/2023/Vnk
Č. j.: MS/05082/2023
Vyřizuje: Filip Vaněk
Telefon: 381508156
E-mail: vanek@musobeslav.cz
Datum: 01.03.2023

SUDOP PRAHA a.s.
Olšanská 2643/1a
130 00 Praha 3-Žižkov

Věc: **„Modernizace trati Nemanice I – Ševětín, část B"**
- Vyjádření

Městský úřad Soběslav, odbor výstavby a regionálního rozvoje, silniční hospodářství, jako příslušný silniční správní úřad podle § 40 odst. 4 písm. a) zákona č. 13/1997 Sb., o pozemních komunikacích, ve znění pozdějších předpisů, má ke shora uvedené stavbě následující:

1/ Při stavbě nebude docházet k omezování silničního provozu na místní komunikaci (dále jen „MK") bez patřičného povolení silničního správního úřadu.
2/ V případě, že si stavba vyžádá omezení silničního provozu, zhotovitel požádá min. 30 dní před započetím prací o stanovení přechodné úpravy provozu (dopravní značení).
Dokladová část žádosti bude obsahovat dopravně inženýrské opatření pro celou stavbu schválené DI Policie ČR a souhlas vlastníka komunikace (Město Veselí nad Lužnicí).

Za dodržení výše uvedených podmínek souhlasíme s povolením stavby.

Příslušným silničním správním úřadem ve věcech místních komunikací ve Veselí nad Lužnicí je podle § 40 odst. 5 písm. b) zákona č. 13/1997 Sb., o pozemních komunikacích, ve znění pozdějších předpisů, Městský úřad Veselí nad Lužnicí.

Filip Vaněk
pracovník odboru výstavby a regionálního rozvoje

Obdrží:

SUDOP PRAHA a.s., IDDS: nd9sqfy
sídlo: Olšanská č.p. 2643/1a, 130 00 Praha 3-Žižkov

Doložka z konverze dokumentu do listinné podoby – na žádost

Dokument 2023-04237.pdf vznikl převedením elektronického dokumentu do listinného dokumentu pod pořadovým číslem **155560013-3302-230307121614**. Vzniklý dokument obsahem odpovídá vstupnímu dokumentu. Počet stran dokumentu: **1**

Obsah vstupní datové zprávy byl ve shodě se záznamy IS datových schránek. Datová zpráva s číslem **1152168625** byla systémem přenesena dne **01.03.2023 09:46:37**. Platnost datové zprávy byla ověřena dne 07.03.2023. Datová zpráva byla opatřena elektronickou značkou, zaručenou elektronickou pečetí založenou na certifikátu pro elektronickou pečeť vydaném kvalifikovaným poskytovatelem služeb vytvářejících důvěru, nebo uznávanou elektronickou pečetí. Údaje o elektronické značce nebo pečeti: číslo certifikátu **01 58 A7 2E**, certifikát byl vydán **PostSignum Qualified CA 4, Česká pošta, s. p.**. Elektronická značka nebo pečeť byla označena časovým razítkem **01.03.2023 11:37:11**, číslo kvalifikovaného časového razítka nebo kvalifikovaného elektronického časového razítka **01 40 72 6C**, časové razítko bylo vydáno **PostSignum Qualified CA 5, Česká pošta, s.p.**.

Informace o datové zprávě

ID datové zprávy: **1152168625**	ID schránky příjemce: **nd9sqfy**
ID schránky odesílatele: **gfvbpaq**	Datum a čas dodání: **01.03.2023 09:46:37**

Vstupní dokument obsažený v datové zprávě byl:

podepsán kvalifikovaným elektronickým podpisem. Ověření podpisu 01.03.2023 09:42:00. Podpis byl shledán platným a integrita dokumentu nebyla porušena nebo jinak změněna. Ověření platnosti kvalifikovaného certifikátu pro elektronický podpis bylo provedeno vůči zveřejněnému seznamu zneplatněných certifikátů vydanému k datu **07.03.2023 11:13:33**. Údaje o kvalifikovaném elektronickém podpisu: číslo kvalifikovaného certifikátu pro elektronický podpis **01 5A 41 60**, který byl vydán kvalifikovaným poskytovatelem služeb vytvářejících důvěru **PostSignum Qualified CA 4, Česká pošta, s.p.** pro podepisující osobu **Filip Vaněk, pracovník odboru výstavby a regionálního rozvoje, 1051, Městský úřad Soběslav, MĚSTO SOBĚSLAV**. Podpis byl označen platným kvalifikovaným časovým razítkem nebo kvalifikovaným elektronickým časovým razítkem vydaným kvalifikovaným poskytovatelem. Platnost kvalifikovaného časového razítka byla ověřena dne **01.03.2023 09:42:00**. Údaje o časovém razítku: **01.03.2023 09:42:00**, číslo kvalifikovaného certifikátu pro časové razítko **01 40 72 68**, kvalifikovaný poskytovatel: **PostSignum Qualified CA 5, Česká pošta, s.p.**.

Podpis č. 1 není vizualizován v dokumentu.

Konverzi provedl subjekt: Městská část Praha 3, IČ: 00063517

Pracoviště: Městská část Praha 3

Datum vyhotovení: 07.03.2023

Jméno, příjmení a podpis úředníka: HANA ČISTOTOVÁ

Otisk úředního razítka:

MĚSTSKÁ ČÁST PRAHA 3 · 12 ·

155560013-3302-230307121614

Poznámka:

Konverzí dokumentu se nepotvrzuje správnost a pravdivost údajů obsažených v dokumentu a jejich soulad s právními předpisy. Kontrolu doložky lze provést v centrální evidenci doložek na adrese https://www.czechpoint.cz/overovacidolozky.

MĚSTSKÝ ÚŘAD SOBĚSLAV
Odbor výstavby a regionálního rozvoje
náměstí Republiky 59, Soběslav I, 392 01 Soběslav

Č. j.: MS/05465/2023/Cti
Spis. zn.: MS/04235/2023/03
Vyřizuje: Ing. Miroslava Ctiborová
Telefon: 381 508 153
E-mail: ctiborova@musobeslav
Datum: 06.03.2023

Správa železnic, státní organizace
Dlážděná 1003/7
110 00 Praha 1 Nové Město
IČO: 70994234

Zastoupená na základě plné moci
SUDOP PRAHA a.s.
Olšanská 2643/1a
130 80 Praha 3 Žižkov
IČ: 25793349

Modernizace trati Nemanice I – Ševětín, část B.

Městský úřad Soběslav, odbor výstavby a regionálního rozvoje, oddělení územního plánování a památkové péče, jako věcně a místně příslušný orgán státní památkové péče ve smyslu ustanovení § 10 a § 11, odst. 1, písm. b) zákona č. 500/2004 Sb., správní řád, ve znění pozdějších předpisů (dále jen „správní řád"), vydává podle § 29 odst. 2 písm. b) zákona č. 20/1987 Sb., o státní památkové péči, ve znění pozdějších předpisů (dále jen „památkový zákon"), v přenesené působnosti ve smyslu ustanovení § 42a památkového zákona, následující

vyjádření

Území, na kterém hodláte provádět stavební nebo jinou obdobnou činnost, je územím s archeologickými nálezy. Vzhledem k této skutečnosti se na Vás vztahují povinnosti v ustanovení § 22 odst. 2, památkového zákona. Stavebník oznámí zahájení výkopových prací s dostatečným předstihem na Archeologický ústav AV ČR a umožní jemu nebo oprávněné organizaci provést na dotčeném území záchranný archeologický výzkum. Podrobnosti o Vašich povinnostech jsou uvedeny v přílohách.

Orgán státní památkové péče posoudil Vaši žádost na základě výše uvedené projektové dokumentace. Součástí žádosti je mapa s vyznačením místa stavby a zákresu plánovaných prací do katastrální mapy. Pod správní území ORP Soběslav patří část stavby na území v k.ú. Veselí nad Lužnicí.

Kulturní památka Mohylové pohřebiště, zapsaná v Ústředním seznamu kulturních památek pod rejstříkovým číslem 33360/3-5483 se nachází v k.ú. Hrdějovice, spadá pod Magistrát města České Budějovice.

Pozemky nejsou kulturní památkou zapsanou v Ústředním seznamu kulturních památek ani se nenachází na území památkové rezervace nebo zóny. Proto **není nutné** k jakýmkoliv stavebním změnám či úpravám si předem, ve smyslu zákona o státní památkové péči, **vyžádat závazné**

stanovisko příslušného orgánu státní památkové péče podle § 14 odst. 1, 2, zákona č. 20/1987 Sb., o státní památkové péči, ve znění pozdějších předpisů.

Na základě vyjádření NPÚ čj. NPU-331/11984/2023 ze dne 21.02.2023 se pozemek nachází na území s archeologickými nálezy. Veřejné zájmy na úseku ochrany státní památkové péče, jsou předmětným záměrem dotčeny. Z těchto důvodů se na Vás vztahují povinnosti ve smyslu ustanovení § 22 odst. 2, zákona č. 20/1987 Sb., o státní památkové péči, ve znění pozdějších předpisů.

v z. Martin Kučera
Vedoucí odboru výstavby a RR

Ing. arch. Dagmar Buzu
Vedoucí oddělení územního plánování,
památkové péče, odboru výstavby a RR

Přílohy:
Kopie vyjádření NPÚ
Upozornění na povinnosti stavebníka v souvislosti se stavbou na území s archeologickými nálezy
Seznam organizací oprávněných k archeologickým výzkumům v daném území
Nezávazný formulář „Oznámení Archeologickému ústavu AV ČR"

Oznamuje se do datové schránky:
SUDOP PRAHA a.s., Olšanská 2643/1a, 130 80 Praha 3 Žižkov

Doložka z konverze dokumentu do listinné podoby – na žádost

Dokument 423SNemanice_Sevetin.pdf vznikl převedením elektronického dokumentu do listinného dokumentu pod pořadovým číslem **155557995-3302-230307112531**. Vzniklý dokument obsahem odpovídá vstupnímu dokumentu. Počet stran dokumentu: **2**

Obsah vstupní datové zprávy byl ve shodě se záznamy IS datových schránek. Datová zpráva s číslem **1155177941** byla systémem přenesena dne **06.03.2023 15:06:57**. Platnost datové zprávy byla ověřena dne 07.03.2023. Datová zpráva byla opatřena elektronickou značkou, zaručenou elektronickou pečetí založenou na certifikátu pro elektronickou pečeť vydaném kvalifikovaným poskytovatelem služeb vytvářejících důvěru, nebo uznávanou elektronickou pečetí. Údaje o elektronické značce nebo pečeti: číslo certifikátu **01 5C B5 75**, certifikát byl vydán **PostSignum Qualified CA 4, Česká pošta, s. p.**. Elektronická značka nebo pečeť byla označena časovým razítkem **07.03.2023 08:11:38**, číslo kvalifikovaného časového razítka nebo kvalifikovaného elektronického časového razítka **01 40 72 C8** , časové razítko bylo vydáno **PostSignum Qualified CA 5, Česká pošta, s.p.**.

Informace o datové zprávě

ID datové zprávy: **1155177941**	ID schránky příjemce: **nd9sqfy**
ID schránky odesílatele: **givbpaq**	Datum a čas dodání: **06.03.2023 15:06:57**

Vstupní dokument obsažený v datové zprávě byl:

podepsán kvalifikovaným elektronickým podpisem. Ověření podpisu 06.03.2023 15:02:00. Podpis byl shledán platným a integrita dokumentu nebyla porušena nebo jinak změněna. Ověření platnosti kvalifikovaného certifikátu pro elektronický podpis bylo provedeno vůči zveřejněnému seznamu zneplatněných certifikátů vydanému k datu 07.03.2023 10:47:53. Údaje o kvalifikovaném elektronickém podpisu: číslo kvalifikovaného certifikátu pro elektronický podpis 01 5B 42 36, který byl vydán kvalifikovaným poskytovatelem služeb vytvářejících důvěru PostSignum Qualified CA 4, Česká pošta, s.p. pro podepisující osobu Martin Kučera, 1034, Městský úřad v Soběslavi, MĚSTO SOBĚSLAV. Podpis byl označen platným kvalifikovaným časovým razítkem nebo kvalifikovaným elektronickým časovým razítkem vydaným kvalifikovaným poskytovatelem. Platnost kvalifikovaného časového razítka byla ověřena dne 06.03.2023 15:02:00. Údaje o časovém razítku: 06.03.2023 15:02:00, číslo kvalifikovaného certifikátu pro časové razítko 01 40 72 68, kvalifikovaný poskytovatel: PostSignum Qualified CA 5, Česká pošta, s.p..

Podpis č. 1 není vizualizován v dokumentu.

Konverzi provedl subjekt: Městská část Praha 3, IČ: 00063517

Pracoviště: Městská část Praha 3

Datum vyhotovení: 07.03.2023

Jméno, příjmení a podpis úředníka: HANA ČISTOTOVÁ

Otisk úředního razítka:

MĚSTSKÁ ČÁST PRAHA 3 12

155557995-3302-230307112531

Poznámka:

Konverzí dokumentu se nepotvrzuje správnost a pravdivost údajů obsažených v dokumentu a jejich soulad s právními předpisy. Kontrolu doložky lze provést v centrální evidenci doložek na adrese https://www.czechpoint.cz/overovacidoloz ky .

MĚSTSKÁ ČÁST PRAHA

ARCHEOLOGICKÝ ÚSTAV
AV ČR PRAHA

Národní památkový ústav úop
Oddělení archeologie
Senovážné nám. 230/6
370 21 České Budějovice

Č. j.: ARUP - 685/2023

V Praze 2. 2. 2023

Věc: Postoupení – žádost o vyjádření k PD

Modernizace trati Nemanice I – ŠEVĚTÍN, část B, stavba je umístěna v jihočeském kraji (Hluboká n.Vlt.,....Vitín)

(žadatel – Sudop ze dne 23. 1. 2023, do ARÚ doručeno 31. 1. 2023)

V příloze zasíláme výše uvedenou akci k vyřízení.

S pozdravem

Mgr. Jan Mařík, Ph.D. v. r.
ředitel
Archeologický ústav AV ČR, Praha, v. v. i.

Vyřizuje: J. Drahotová
Referát archeologické památkové péče

Přílohy: 1 – č. j.: ARUP – 685/2023

Na vědomí: Sudop a.s., projekty – Ing. Marta Součková, Olšanská 1a, 130 00 Praha 3

Archeologický ústav AV ČR, Praha, v. v. i. | Referát archeologické památkové péče
A: Letenská 4, 118 01 Praha 1 – Malá Strana | T: + 420 257 014 310 | F: + 420 257 532 288
E: oznameni@arup.cas.cz | W: www.arup.cas.cz

16.

KRAJSKÉ ŘEDITELSTVÍ POLICIE JIHOČESKÉHO KRAJE

Odbor služby dopravní policie

PCR02ETRPO91471689

Č.j. KRPC-26599-2/ČJ-2023-0200DP

České Budějovice 10. března 2023

SUDOP PRAHA a.s. (IČ: 25793349)
Olšanská 1a
130 80 Praha 3

„Žádost o celkové stanovisko pro potřeby stavebního řízení a odstranění stavby" – sdělení

Policie ČR, odbor služby dopravní policie, Krajské ředitelství Policie Jihočeského kraje v Českých Budějovicích, jako příslušný orgán vykonávající státní správu ve věcech bezpečnosti a plynulosti provozu na silnicích I. tříd v rámci Jihočeského kraje dle ust. §2 zákona č. 273/2008 Sb., o Policii České republiky, v platném znění, dle ust. §1 zákona č. 12/1997 Sb., o bezpečnosti a plynulosti provozu na pozemních komunikacích, v platném znění, ke stavbě „Modernizace trati Nemanice I – Ševětín, část B", sděluje následující:

Po prostudování předložené projektové dokumentace vyhotovené odbornou firmou SUDOP PRAHA a.s. (IČ: 25793349), Olšanská 1a, 130 80 Praha 3 a zaslané na naši součást částečně v tištěné a částečně v elektronické podobě se necítíme být dotčeným orgánem státní správy k uplatnění stanoviska ve výše uvedené věci.

Ve věci ostatních pozemních komunikací vyjma silnic I. tříd je nutno vyžádat stanovisko od věcně a místně příslušného útvaru Policie ČR, jímž je dopravní inspektorát Územního odboru České Budějovice, Krajského ředitelství policie Jihočeského kraje.

z.r. kpt. Ing. Stanislav Vorel
(podepsáno elektronicky)

plk. Mgr. Jiří Ondruška
vedoucí OSDP

kpt. Ing. Stanislav Vorel
10.03.2023 11:33:06
Digitálně podepsal:
kpt. Ing. Stanislav Vorel
POLICIE ČESKÉ REPUBLIKY
Důvod: z pověření

Policie České republiky
Krajské ředitelství policie Jihočeského kraje
Lannova 26
370 74 České Budějovice

Tel.: +420 974 221 257
Fax: +420 974 221 932
Email: krpc.osdp@pcr.cz

POVODÍ VLTAVY

Povodí Vltavy, státní podnik
závod Horní Vltava
Litvínovická 5
370 01 České Budějovice

TEL.: 387 683 103
FAX: 387 203 620

BANKOVNÍ SPOJENÍ:
UniCredit Bank
Czech Republic and Slovakia, a.s.
č.ú.: 3000311064/2700

SUDOP PRAHA a.s.
Ing. Marta Součková
Olšanská 1a
130 80 Praha 3

VÁŠ DOPIS ZNAČKY/ ZE DNE	NAŠE ZNAČKA	VYŘIZUJE/ LINKA	DATUM
23/00472/204/25. 1. 2023	PVL-19964/2023/140	M. Nedvědová Ing. M. Čihák, T. Korbel	16. 3. 2023

K.ú. Borek, České Budějovice 3, Hluboká nad Vltavou, Hosín, Hrdějovice, Chotýčany, Kolný, Ševětín, Vitín, Lišov, Veselí nad Lužnicí, okr: České Budějovice, Tábor, kraj: Jihočeský, čhp 1-06-03-0570-0-00,-0600-0-00,-0610-0-00,-0630-0-00,-0650-0-00,1-07-02-0600-0-00; VÚ: HVL 0450, 0460, 0475 J, 0655 J, 2650;

„Modernizace trati Nemanice I – Ševětín, část B“ – I. stanovisko správce povodí, a II. vyjádření účastníka vodoprávního řízení

Dne 1. 2. 2023 jsme obdrželi žádost o stanovisko správce povodí k projektové dokumentaci ke stavebnímu řízení a odstranění stavby „Modernizace trati Nemanice I – Ševětín, část B“ (projektant: SUDOP PRAHA a.s., Olšanská 1a, 130 80 Praha 3, č.zak. 20-185.201, v 09/2021).

Projektová dokumentace řeší modernizaci železniční trati Nemanice I – Ševětín, část B. Jedná se o dílčí přestavbu, modernizaci stávající dráhy charakteru liniové železniční stavby, spočívající v částečném opuštění stávající dráhy spojené s odstraněním rozhodujících součástí dráhy a vybudování dráhy v nové stopě. Počátek stavby je umístěn do km 8,351 nové pražské trati (definované osou kolejí č.701), kde navazuje na připravovanou sousední stavbu „Modernizace trati Nemanice I – Ševětín, část A“. Konec stavby je umístěn do nového km 24,956 pražské trati, resp. km 25,000 dle stávajícího staničení. Součástí stavby je i lokalita v ŽST Veselí nad Lužnicí, kde se řeší náhrada za demolované zázemí správce dráhy (objekty traťového okrsku) v lokalitě ŽST Ševětín. Součástí stavby je konstrukce drážního tělesa, odvodnění, železniční tunely, železniční a silniční mosty, silnice, úpravy vodních toků, protihluková opatření, přeložky inženýrských sítí, technologické objekty, demolice objektů a přejezdů, sanace důlních děl aj. Stavba obsahuje trvalé i stavby dočasné, které jsou potřebné pro zhotovení stavby – provizorní komunikace a jiné provizorní stavby.

Výše uvedený záměr kříží tyto drobné vodní toky:

- Kyselá voda IDVT 10100512 v ř.km cca 5,200 a nachází se ve stanoveném záplavovém území Q_{100} včetně aktivní zóny (Magistrát města České Budějovice, čj: OOŽP/9835/2019/BI-4 ze dne 5.11.2019). Dochází k vybudování nové mostní konstrukce a dojde ke směrovému přeložení vodního díla Kyselé vody DVT-00001031 (stavba z roku 1910- lichoběžníkový profil opevněný kamennou dlažbou na sucho ve dně a patě). Nový lichoběžníkový profil přeložky vodního toku bude opevněn kamennou dlažbou do betonu.
- Stoka Sever IDVT 10245798 v místě existujícího propustku, který bude rekonstruován.
- Luční potok IDVT 10279362 v km 13,658 železniční trati. V rámci křížení dochází k vybudování mostní konstrukce, dochází ke směrovým úpravám toku a zpevnění průtočného profilu – lichoběžníkový profil bude opevněn kamennou dlažbou na sucho.
- PBP Lučního potoka IDVT 10246906, který je upraven vodním dílem DVT-00001042 (lichoběžníkový profil opevněný kamennou dlažbou na sucho ve dně a patě - stavba z roku 1931). Jedná se o směrové úpravy, dojde k opětovnému opevnění průtočného profilu toku formou kamenné dlažby na sucho.

- Bezejmenný drobný vodní tok IDVT 10256137 v ř.km cca 7,680 – 8,861, který je upraven vodním dílem DVT – 00002307 (opevnění betonovými deskami ve dně a patě svahu). V rámci stavby je řešena přeložka potoka a jeho rozdělení na dvě větve – západní a východní.

Modernizací trati budou dotčeny pozemky p.č. 1181, p.č. 122/1 v k.ú. České Budějovice 3, p.č. 578 v k.ú. Hosín, p.č. 3152/1 v k.ú. Dobřejovice u Hosína a stavby ev.č. DVT – 0002307, DVT – 00001031 a DVT - 00001042, které jsou ve vlastnictví České republiky s právem hospodařit pro Povodí Vltavy, státní podnik.

Uvedený záměr se nachází v útvaru povrchových vod HVL 0460 Vltava od Malše po vzdutí nádrže Hněvkovice včetně Bezdrevského potoka od hráze rybníka Bezdrev po ústí do toku Vltava, HVL 0450 Kyselá voda od pramene po ústí do toku Vltava, HVL 0475 J Nádrž Hněvkovice na toku Vltava, 0655 J Rybník Záblatský na toku Ponědražský potok a HVL 2650 Ponědražský potok od pramene po vzdutí rybníka Záblatský. Vzhledem k rozsahu stavby lze předpokládat, že záměr nebude mít vliv na stav útvaru povrchových ani podzemních vod.

I. Na základě ustanovení § 54 odst. 4 zákona č. 254/2001 Sb., o vodách a o změně některých zákonů (vodní zákon), ve znění pozdějších předpisů, vyhlášky č. 183/2018 Sb., o náležitostech rozhodnutí a dalších opatření vodoprávního úřadu a o dokladech předkládaných vodoprávnímu úřadu, ve znění pozdějších předpisů, vydává Povodí Vltavy, státní podnik, jako příslušný správce povodí v dílčím povodí Horní Vltavy k předloženému záměru následující

s t a n o v i s k o :

Z hlediska zájmů daných platným Národním plánem povodí Labe a Plánem dílčího povodí Horní Vltavy dle ustanovení § 24 až § 26 vodního zákona **je uvedený záměr možný**, protože lze předpokládat, že záměrem nedojde ke zhoršení chemického stavu a ekologického stavu a potenciálu dotčeného vodního útvaru povrchových vod a chemického stavu a kvantitativního stavu útvaru podzemních vod, a že nebude znemožněno dosažení jejich dobrého stavu. Toto hodnocení vychází z posouzení souladu daného záměru s výše uvedenými platnými dokumenty.
Z hlediska dalších zájmů daných vodním zákonem souhlasíme s uvedeným záměrem za předpokladu splnění dále uvedených podmínek:

1. Pro provádění stavby bude zpracován povodňový a havarijní plán, který bude předložen Povodí Vltavy, státní podnik k odsouhlasení.

2. Skladování zeminy z výkopů a ostatního stavebního materiálu v blízkosti koryta toku bude omezeno na nezbytně dlouhou dobu.

Toto stanovisko správce povodí platí dva roky ode dne jeho vydání.

II. Jako subjekt s právem hospodařit k dotčeným pozemkům p.č. 1181, p.č. 122/1 v k.ú. České Budějovice 3, p.č. 578 k.ú. Hosín, p.č. 3152/1 v k.ú. Dobřejovice u Hosína a stavbám ev.č. DVT – 0002307, DVT – 00001031 a DVT -00001042, ve vlastnictví státu a jako správce drobných vodních toků Kyselá voda IDVT 10100512, Stoka Sever IDVT 10245798, Luční potok IDVT 10279362, PBP Lučního potoka IDVT 10246906 a bezejmenný drobný vodní tok IDVT 10256137 vydává Povodí Vltavy, státní podnik, jako účastník předmětného řízení následující

v y j á d ř e n í :

Souhlasíme s uvedeným záměrem „Modernizace trati Nemanice I – Ševětín, část B" za předpokladu splnění podmínek v oddíle I. a následujících podmínek:

1. Případné škody na korytě vodního toku, které by vznikly při stavbě, je investor povinen na své náklady odstranit.
2. Požadujeme oznámit zahájení a ukončení prací min. 7 dní předem na Povodí Vltavy, státní podnik, provozní středisko - Lužnice, U Vodárny 837, Veselí nad Lužnicí, T. Korbel, tel. 381 581 126 (email:

tomas.korbel@pvl.cz, tel.: 381 581 126). Dále požadujeme přizvat na kontrolní dny stavby, prohlídku stavby před dokončením, k odsouhlasení prací a k závěrečné kontrolní prohlídce.

3. Na provozní středisko Vltava v Českých Budějovicích a Lužnice ve Veselí nad Lužnicí bude pro potřeby správce toku předáno zaměření skutečného provedení stavby v místě křížení vodního toku a souběhu s vodním tokem (situace s okolím 50 m) v digitální formě (výkres v některém z formátů DWG, DGN nebo DXF), seznam zaměřených bodů s uvedením jejich souřadnic X, Y, Z ve formátu TXT s oddělovači a dále pak výkresy - situace v měřítku 1:500 a detailní situační a výškové uspořádání v měřítku 1:100 s kótami v nadmořských výškách Bpv. v tištěné podobě a digitálně ve formátu PDF.
4. Požadujeme před zahájením řízení o povolení stavby majetkoprávní vypořádání.

Povodí Vltavy, státní podnik z důvodu umístění stavby v záplavovém území neodpovídá za případné škody vzniklé průchodem velkých vod a za škody vzniklé v důsledku neplnění povinností dle § 52 vodního zákona.

Příloha: 2x CD vracíme.

Povodí Vltavy,
státní podnik
závod Horní Vltava
Litvínovická 5, 370 01 České Budějovice

CO: PS 1, PS 6, PS 7, spis

Ing. Vladimír Rohlík
vedoucí střediska PPV

Elektronicky podepsáno
Ing. Vladimír Rohlík
Datum: 30.11.2023 5:35:52

POVODÍ VLTAVY

Povodí Vltavy, státní podnik
závod Horní Vltava
Litvínovická 5
370 01 České Budějovice

TEL.: 387 683 103
FAX: 387 203 620

BANKOVNÍ SPOJENÍ:
UniCredit Bank
Czech Republic and Slovakia, a.s.
č.ú.: 3000311064/2700

SUDOP PRAHA a.s.
Ing. Marta Součková
Olšanská 1a
130 00 Praha 3

VÁŠ DOPIS ZNAČKY/ ZE DNE	NAŠE ZNAČKA	VYŘIZUJE/ LINKA	DATUM
-/14. 11. 2023	PVL-80141/2023/140	M. Nedvědová Ing. M. Čihák	28. 11. 2023

K.ú. Borek, České Budějovice 3, Hluboká nad Vltavou, Hosín, Hrdějovice, Chotýčany, Kolný, Ševětín, Vitín, Lišov, Veselí nad Lužnicí, okr: České Budějovice, Tábor, kraj: Jihočeský, čhp 1-06-03-0570-0-00,-0600-0-00,-0610-0-00,-0630-0-00,-0650-0-00,1-07-02-0600-0-00; VÚ: HVL 0450, 0460, 0475 J, 0655 J, 2650;
„Modernizace trati Nemanice I – Ševětín, část B" – doplnění stanoviska správce povodí a správce vodního toku

Dne 15. 11. 2023 jsme obdrželi žádost o doplnění stanoviska správce povodí k projektové dokumentaci ke stavebnímu řízení „Modernizace trati Nemanice I – Ševětín, část B" (projektant: SUDOP PRAHA a.s., Olšanská 1a, 130 00 Praha 3, č.zak. 20-185.201, v 07/2022).
K projektové dokumentaci ke stavebnímu řízení bylo již vydáno stanovisko správce povodí č.j. PVL-19964/2023/140 ze dne 16. 3. 2023 z hlediska zájmů daných plány povodí i z hlediska zájmů daných zákonem č. 254/2001 Sb., o vodách a o změně některých zákonů (vodní zákon), ve znění pozdějších předpisů, a vyjádření účastníka řízení jako správce drobných vodních toků Kyselá voda IDVT 10100512, Stoka Sever IDVT 10245798, Luční potok IDVT 10279362, PBP Lučního potoka IDVT 10246906 a bezejmenného drobného vodního toku IDVT 10256137.

Stavbou „Modernizace železniční trati Nemanice I – Ševětín, část B" dále dojde:

1. ke křížení bezejmenného drobného vodního toku IDVT 10256137 (ve správě Povodí Vltavy, státní podnik) - levobřežního přítoku Ponědrážského potoka IDVT 10279998, který se nachází na pozemku p.č. 426/16 dle KN v k.ú. Ševětín. V místě křížení se rovněž nachází vodní dílo úprava toku – Mazelovský potok ve vlastnictví státu ČR s právem hospodařit pro Povodí Vltavy, státní podnik. Stavbou dojde k přeložce koryta drobného vodního toku v délce cca 80 m.
2. k dotčení bezejmenného drobného vodního toku IDVT 10279998 (ve správě Povodí Vltavy, státní podnik) v pramenné části – LBP Ponědrážského potoka v místě p.č. 639/13 dle KN v k.ú. Ševětín.
   U drobného vodního toku dojde k částečnému pročištění průtočného profilu, k úpravě náběhu z propustku tratě a opevnění průtočného profilu ve dně žlabovkou,

Po vyhodnocení výše uvedeného záměru konstatujeme, že výše uvedenou stavbou souhlasíme bez dalších připomínek. Podmínky z již vydaného stanoviska č.j. PVL-19964/2023/140 ze dne 16. 3. 2023 zůstávají i nadále v platnosti. Stavbou dotčení výše uvedených pozemků a stavby vodního díla bude rovněž majetkoprávně vypořádáno před zahájením řízení o povolení stavby.

CO: PS 1, PS 6, PS 7, spis

Ing. Vladimír Rohlík

vedoucí střediska PPV

POVODÍ VLTAVY

Povodí Vltavy, státní podnik
závod Horní Vltava
Litvínovická 5
370 01 České Budějovice

TEL.: 387 683 103
FAX: 387 203 620

BANKOVNÍ SPOJENÍ:
UniCredit Bank
Czech Republic and Slovakia, a.s.
č.ú.: 3000311064/2700

SUDOP Praha a.s.
Ing. Marta Součková
Olšanská 1a
130 80 Praha 3

VÁŠ DOPIS ZNAČKY/ ZE DNE	NAŠE ZNAČKA	VYŘIZUJE/ LINKA	DATUM
24/000719/204/ 12.2. 2024	PVL-12895/2024/140	I. Jindrová, Ing. Čihák	22.2. 2024

K.ú. Borek, České Budějovice 3, Hluboká nad Vltavou, Hosín, Hrdějovice, Chotýčany, Kolný, Ševětín, Vitín, Lišov, Veselí nad Lužnicí, okr: České Budějovice, Tábor, kraj: Jihočeský, čhp 1-06-03-0570-0-00,-0600-0-00,-0610-0-00,-0630-0-00,-0650-0-00, 1-07-02-0600-0-00; VÚ: HVL 0450, 0460, 0475 J, 0655 J, 2650;

„Modernizace trati Nemanice I – Ševětín, část B - čerpání podzemní vody za účelem snížení její hladiny a její následné odvádění do vod povrchových“ –

- povolení vodoprávního úřadu podle ustanovení § 8 odst. 1 písm. b) bod 3 vodního zákona – k čerpání podzemní vody za účelem snížení její hladiny.
- povolení vodoprávního úřadu podle ustanovení § 8 odst. 1. písm. b) bod 5 vodního zákona – k jinému nakládání s podzemní vodou – k odvádění vyčerpané podzemní vody do povrchových vod

I. stanovisko správce povodí, a II. vyjádření účastníka vodoprávního řízení

Dopisem ze dne 12.2.2024 jste nám předložili ke stanovisku správce povodí projektovou dokumentaci pro stavební povolení na akci „Modernizace trati Nemanice I – Ševětín, část B - čerpání podzemní vody za účelem snížení její hladiny a její následné odvádění do vod povrchových“. PD vypracovala firma SUDOP PRAHA a.s., Olšanská 1a, 130 80 Praha 3, č.zak. 20-185.201, v 09/2021).
V rámci akce Modernizace trati Nemanice I – Ševětín, část B je předložena žádost k dočasnému nakládání s vodami na těchto stavebních objektech :

<u>SO 37-22-01 Silniční most v st. km 22,862 - přeložka III/1556</u>

1. k.ú. Ševětín – 587/3; 843/6; 843/5; 581/33; 581/32; 581/31; 581/30; 581/29; 843/2;
2. Vypouštění u jímek – do pole 581/33 587/3
3. 1 měsíc, průběžné čerpání
4. 0,6 l/s/jímka, 28 dní (14 dní na jímku), 1451 m3 / měsíc čerpání, měření dle možností stavby – např. průtokoměr na čerpadle
5. Nepředpokládá se znečištěná voda

<u>SO 38-20-03 Železniční most v st. km 13,658 přes Luční potok</u>

1. k.ú. Hosín – 579/5; 579/1; 593/2; 578;
2. Vypouštění do provizorního koryta potoka
3. 2 měsíce, průběžné čerpání
4. 5 l/s, 12 960 m3/měsíc, celkem 25 920 m3, měření dle možností stavby – např. průtokoměr na čerpadle

5. Nepředpokládá se znečištěná voda

SO 38-20-04 Železniční most v st. km 14,193

1. k.ú. Dobřejovice u Hosína – 498/16; 3152/1; 704 K.ú. Hosín – 583/1
2. Vypouštění do provizorního koryta potoka
3. měsíce, průběžné čerpání
4. 3 l/s, 7 776 m3/měsíc, celkem 15 552 m3, měření dle možností stavby – např. průtokoměr na čerpadle
5. Nepředpokládá se znečištěná voda

SO 38-20-06 Železniční most v st. km 14,847

1. K.ú. Dobřejovice u Hosína – 848/15; 848/8; 880/26; 880/29;880/8; 848/18; 880/25; 880/33; 880/32; 880/7; 880/28; 880/27; 880/4; 3084/30
2. Vypouštění do provizorního koryta potoka 3084/18 3084/33
3. 2 měsíce, průběžné čerpání
4. 4 l/s, 10 368 m3/měsíc, celkem 20 736 m3, měření dle možností stavby – např. průtokoměr na čerpadle
5. Nepředpokládá se znečištěná voda

SO 38-20-07 Železniční most v st. km 15,004

1. K.ú. Dobřejovice u Hosína – 904; 909; 850/6; 3086/1; 3086/20; 848/15; 848/8
2. Vypouštění do provizorního koryta potoka
3. 2 měsíce, průběžné čerpání
4. 3 l/s, 7 776 m3 měsíc, celkem 15 552 m3, měření dle možností stavby – např. průtokoměr na čerpadle
5. Nepředpokládá se znečištěná voda

SO 38-20-08 Železniční most v st. km 15,280

1. K.ú. Dobřejovice u Hosína – 850/17; 3089/9; 3089/19; 3089/1; 3089/17; 850/18; 850/19; 850/20; 850/12; 850/1; 850/6
2. Vypouštění do provizorního koryta potoka
3. 2 měsíce, průběžné čerpání
4. 3 l/, 7 776 m3/měsíc, celkem 15 552 m3,měření dle možností stavby – např. průtokoměr na čerpadle
5. Nepředpokládá se znečištěná voda

SO 38-20-09 Železniční most v st. km 15,598 přes Dobřejovický potok

1. K.ú. Dobřejovice u Hosína – 1145/8; 1170/1; 1176/1; 3154/13; 1170/2; 3154/15; 1185/5; 1185/4
2. Vypouštění do provizorního koryta potoka 1145/8 1185/5
3. 2 měsíce, průběžné čerpání
4. 2,5 l/s, 6 480 m3/měsíc, celkem 12 960 m3, měření dle možností stavby – např. průtokoměr na čerpadle
5. Nepředpokládá se znečištěná voda

SO 37-20-01 Železniční most v st. km 21,497

K čerpání podzemní vody bude docházet z uzavřené těsněné štětové jímky z důvodu výstavby založení mostu pod hladinou spodní vody. Předpoklad čerpání vod je max. 3 měsíce. Výpočtem bylo stanoveno množství čerpané vody 355 m3 /měsíc, tj. 1065 m3 po dobu výstavby založení mostu (3 měsíce). K čerpání bude docházet na pozemcích parc. č. 814/3, 437/3 k.ú Ševětín a 1174/5, 1175/2, 2784/5 k.ú. Kolný. Voda bude jímána do mobilních otevřených čerpacích jímek a vyčerpaná voda z jímek, ve kterých bude kontrolována její kvalita, se bude vypouštět do Mazelovského potoka.

1. SO 37 – 20 – 02 Železniční most v km 22,277 – podchod pro pěší
   Bude docházet k čerpání povrchové a podzemní vody z důvodu zhotovení hydroizolační vany a občasné čerpání během realizace nosné konstrukce podchodu pro pěší. K čerpání bude docházet na pozemcích parc.č. 797/1, 797/6, 814/2 k.ú. Ševětín. Voda bude jímána do mobilních otevřených čerpacích jímek a vyčerpaná voda z jímek, ve kterých bude kontrolována její kvalita, se bude vypouštět do nejbližšího vpustu obecné kanalizace za pomoci přenosného potrubí. Pro čerpáni budou použity max. 4 čerpací studny v závislosti od přítoku, kdy max. přítok každé studny je max. 4 l/s, max. čerpání po dobu 10 měsíců se předpokládá v množství 422 120 m3. Nepředpokládáme čerpání znečištěných vod.
2. SO 37-23-02 Opěrná zeď v st. km 0.175 - 0.313 napojení přeložky III /1556 na místní komunikaci
   Bude docházet k čerpání povrchové a podzemní vody z důvodu zhotovení konstrukce opěrní zdi v otevřeném výkopu vedle novo-realizované železniční trati. K čerpání bude docházet na pozemcích parc.č. 588/2, 588/5, 600/2, 805/4 a 814/2 k.ú. Ševětín. Voda bude jímána do mobilních otevřených čerpacích jímek a vyčerpaná voda z jímek, ve kterých bude kontrolována její kvalita, se bude vypouštět do nejbližšího vpustu obecné kanalizace za pomoci přenosného potrubí. Čerpání bude probíhat po dobu max. 2 měsíce v jedné stavební sezóně v kalendářním roce v období od 2026-2029. Pro čerpáni bude použito 11 čerpacích studní ve výkopu v závislosti od přítoku, kdy max. přítok každé studny je do 8 l/s (otevřena jáma). Maximální čerpání po dobu 2 měsíců se předpokládá v množství 463 795 m3 . Nepředpokládáme čerpání znečištěných vod.
3. SO 38-22-28 Silniční most v km 1,207 přístupové komunikace přes Dobřejovický potok
   Bude docházet k čerpání povrchové a podzemní vody z důvodu zhotovení konstrukce mostu v otevřeném výkopu vedle novo-realizované železniční trati resp. vedle mostu SO 38-20-09. K čerpání bude docházet na pozemcích parc.č. 1185/4, 1185/5, 3154/15 k.ú. Dobřejovice u Hosína. Voda bude jímána do mobilních otevřených čerpacích jímek a vyčerpaná voda z jímek, ve kterých bude kontrolována její kvalita, se bude vypouštět do nejbližšího recipienta (Dobřejovický potok). Čerpání bude po dobu max. 1 měsíc v jedné stavební sezóně v kalendářním roce v období od 2026-2029. Pro čerpáni budou použity 2 čerpací studny ve výkopu v závislosti od přítoku, kdy max. přítok každé studny je do 8 l/s (otevřena jáma). Maximální. čerpání po dobu 1 měsíce se předpokládá v množství 42 855 m3 . Nepředpokládáme čerpání znečištěných vod

HOSÍNSKÝ TUNEL – SO 38-25-50

Podzemní voda z tunelu/únikových štol bude znečištěna jemnými částicemi horniny. Stykem se stříkaným betonem primárního ostění dojde k nadlimitnímu zvýšení pH. Proto budou v rámci zařízení stavenišť zřízeny soustavy kapacitních usazovacích nádrží, ORL (odlučovačů pevných látek) a neutralizačních stanic pro úpravu pH. Do výše zmíněných usazovacích nádrží bude svedena rovněž srážková voda ze samotných stavebních jam.

Po přečištění bude voda dále vypouštěna/čerpána do:

Vjezdový portál – odvodňovacího systému železničního spodku, vyústění do potoka Kyselá voda

Výjezdový portál – odvodňovacího systému železničního spodku, vyústění do Lučního potoka

Sledování kvality vody vytékající z tunelu či únikových štol stanoví Geotechnický monitoring1) .

Očekávané přítoky:

- výkop vjezdového portál: maximum 1,4 l/s ustálení na 0,7 l/s
- výkop vjezdového portál: maximum 3,0 l/s ustálení na 1,2 l/s
- při ražbě tunelů se očekávají souhrnné přítoky od 1,0 do 9,0 l/s, tedy maximálně 4,0 l/s na jeden portál

Měření přítoků (odtoků) z tunelu či únikových štol stanoví Geotechnický monitoring1).

CHOTÝČANSKÝ TUNEL – SO 38-25-70

Podzemní voda z tunelu/únikových štol bude znečištěna jemnými částicemi horniny. Stykem se stříkaným betonem primárního ostění dojde k nadlimitnímu zvýšení pH. Proto budou v rámci zařízení staveniště zřízeny soustavy kapacitních usazovacích nádrží, ORL (odlučovačů pevných látek) a neutralizačních stanic pro úpravu pH. Do výše zmíněných usazovacích nádrží bude svedena rovněž srážková voda ze samotných stavebních jam.

Po přečištění bude voda dále vypouštěna/čerpána do:

- Vjezdový portál odvodňovacího systému železničního spodku, vyústění do Dobřejovický potok
- Šachta č.1 retence na pozemku
- Šachta č.2 bezejmenný přítok Libochovky
- Šachta č.3 potok Libochovka
- Šachtač.4 existující drážní příkop, dále bezejmenný přítok Libochovky
- Výjezdový portál (před D3) do kanalizace meliorací a dále odvodnění dálnice D3
- Výjezdový portál (za D3 + křížení) bezejmenný potok km 20,700 na severní straně jámy Sledování kvality vody vytékající z tunelu či únikových štol stanoví Geotechnický monitoring. Očekávané přítoky:

V průběhu výkopových a razicích prací se očekávají následující maximální ustálené přítoky:

- Stavební jáma na vjezdovém portálu 1,33 l/s
- Dovrchní ražba z vjezdového portálu 34,85 l/s
- Úpadní ražba z výjezdového portálu 23,52 l/s
- Stavební jámy na výjezdovém portálu 0,95 l/s
- Šachty 0,5 l/s (odhad)

Trvalý stav: Trvalé drenážní odvodnění tunelu, únikových cest a připortálových úseků je gravitačně napojeno na odvodnění železničního spodku. Očekávané přítoky z tunelů by se měly postupně ustálit na hodnotě do 10 l/s2) , a to v řádu let po jeho zprovoznění.

V rámci geotechnického monitoringu je navrženo: Monitoring odtoku podzemních vod z tunelu Odtok vody z tunelu bude sledován na obou portálech. Měření bude prováděno magneticko-indukčními průtokoměry.

Uvedený záměr se nachází v útvaru povrchových vod HVL 0460 Vltava od Malše po vzdutí nádrže Hněvkovice včetně Bezdrevského potoka od hráze rybníka Bezdrev po ústí do toku Vltava, HVL 0450 Kyselá voda od pramene po ústí do toku Vltava, HVL 0475 J Nádrž Hněvkovice na toku Vltava, 0655 J Rybník Záblatský na toku Ponědražský potok a HVL 2650 Ponědražský potok od pramene po vzdutí rybníka Záblatský.

Záměr se nachází v útvaru podzemních vod 21600 – Budějovická pánev, hydrogeologický rajón 2160 – Budějovická pánev, v útvaru podzemních vod 63201 – Krystalinikum v povodí Střední Vltavy – jižní část, hydrogeologický rajón 6320 – Krystalinikum v povodí Střední Vltavy, v útvaru podzemních vod 21510 – Třeboňská pánev – severní část, hydrogeologický rajón 2151 – Třeboňská pánev – severní část.

I.Na základě ustanovení § 54 odst. 4 zákona č. 254/2001 Sb. o vodách a o změně některých zákonů (vodní zákon), ve znění pozdějších předpisů a vyhlášky Ministerstva zemědělství č. 183/2018 Sb., o náležitostech rozhodnutí a dalších opatření vodoprávního úřadu a o dokladech předkládaných vodoprávnímu úřadu, vydává organizace Povodí Vltavy, státní podnik, jako příslušný správce povodí v dílčím povodí Horní Vltavy k předložené projektové dokumentaci následující

s t a n o v i s k o :

Z hlediska zájmů daných platným Národním plánem povodí Labe, Plánem dílčího povodí Horní Vltavy dle ustanovení § 24 až § 26 vodního zákona je uvedený záměr možný, protože lze předpokládat, že záměrem nedojde ke zhoršení chemického stavu a ekologického stavu dotčeného vodního útvaru povrchových vod a chemického stavu a kvantitativního stavu útvaru podzemních vod, a že nebude znemožněno dosazení jejich dobrého stavu. Toto hodnocení vychází z posouzení souladu daného záměru s výše uvedenými platnými dokumenty.

Z hlediska dalších zájmů daných vodním zákonem lze konstatovat, že předložený záměr není v rozporu s chráněnými zájmy danými tímto zákonem. K uvedenému záměru máme tyto připomínky :

1. K realizaci čerpání podzemní vody v množství podle bodu 1. těchto podmínek je třeba povolení vodoprávního úřadu podle ustanovení § 8 odst. 1 písm. b) bod 3 vodního zákona – k čerpání podzemní vody za účelem snížení její hladiny. Dále je třeba povolení vodoprávního úřadu podle ustanovení § 8 odst. 1. písm. b) bod 5 vodního zákona – k jinému nakládání s podzemní vodou – k odvádění vyčerpané podzemní vody do povrchových vod. Povolení je třeba vydat na dobu určitou, a to na období plánované stavby.

2. Množství čerpané podzemní vody bude měřeno podle ustanovení § 5 vyhlášky Ministerstva zemědělství č. 20/2002 Sb., o způsobu a četnosti měření množství a výsledky měření budou předány správci povodí – Povodí Vltavy, státní podnik, útvar povrchových a podzemních vod, Holečkova 8, 150 24 Praha 5. K předání výsledků těchto měření se použije tiskopis podle přílohy č.1 vyhlášky Ministerstva zemědělství č. 431/2001 Sb.

Toto stanovisko správce povodí platí dva roky ode dne jeho vydání.

II. Jako správce drobných vodních toků Kyselá voda IDVT 10100512 a Luční potok IDVT 10279362 vydává Povodí Vltavy, státní podnik, jako účastník předmětného řízení následující

v y j á d ř e n í :

Množství čerpané vody a její kvalita nebude mít vliv na odtokové poměry a jakost obou uvedených drobných vodních toků. K záměru odvádění vod do drobných vodních toků během dočasného čerpání po dobu výstavby nemáme připomínky.

Povodí Vltavy, státní podnik
závod Horní Vltava
Lidmanská 5, 370 01 České Budějovice

Ing. Vladimír Rohlík
vedoucí střediska PPV

Na vědomí
Spis
SC GŘ 410 RNDr. Keprtová

18.

POVODÍ VLTAVY

Povodí Vltavy, státní podnik
závod Horní Vltava
Litvínovická 5
370 01 České Budějovice

TEL.: 387 683 103
FAX: 387 203 620

BANKOVNÍ SPOJENÍ:
UniCredit Bank
Czech Republic and Slovakia, a.s.
č.ú.: 3000311064/2700

SUDOP PRAHA a.s.
Olšanská 1a
130 80 Praha 3

VÁŠ DOPIS ZNAČKY/ ZE DNE	NAŠE ZNAČKA	VYŘIZUJE/ LINKA	DATUM
24/006274/204/12. 12. 2024	PVL-653/2025/140	M. Nedvědová	6. 1. 2025

K.ú. Borek, České Budějovice 3, Hluboká nad Vltavou, Hosín, Hrdějovice, Chotýčany, Kolný, Ševětín, Vitín, Lišov, Veselí nad Lužnicí, okr: České Budějovice, Tábor, kraj: Jihočeský, čhp 1-06-03-0570-0-00,-0600-0-00,-0610-0-00,-0630-0-00,-0650-0-00,1-07-02-0600-0-00; VÚ: HVL 0450, 0460, 0475 J, 0655 J, 2650;
„Modernizace trati Nemanice I – Ševětín, část B“ – prodloužení platnosti stanoviska

Povodí Vltavy, státní podnik, jako příslušný správce povodí v dílčím povodí Horní Vltavy, jako správce drobných vodních toků Kyselá voda IDVT 10100512, Stoka Sever IDVT 10245798, Luční potok IDVT 10279362, PBP Lučního potoka IDVT 10246906 a bezejmenný drobný vodní tok IDVT 10256137 a jako subjekt s právem hospodařit k dotčeným pozemkům p.č. 1181, p.č. 122/1 v k.ú. České Budějovice 3, p.č. 578 k.ú. Hosín, p.č. 3152/1 v k.ú. Dobřejovice u Hosína a stavbám ev.č. DVT – 0002307, DVT – 00001031 a DVT -00001042, ve vlastnictví státu prodlužuje platnost stanoviska č.j. PVL-19964/2023/140 ze dne 16. 3. 2023 včetně doplňujícího stanoviska č.j. PVL-80141/2023/140 ze dne 28. 11. 2023 o další dva roky, tj. do 16. 3. 2027.

Vyjádření k havarijnímu a povodňovému plánu pro stavbu „Modernizace trati Nemanice I – Ševětín, část B“ ze dne 20. 2. 2023 zůstává i nadále v platnosti.

CO: spis

Ing. Vladimír Rohlík
vedoucí střediska PPV

POVODÍ VLTAVY

Povodí Vltavy, státní podnik
závod Horní Vltava
Litvínovická 5
370 01 České Budějovice

TEL.: 387 683 103
FAX: 387 203 620

BANKOVNÍ SPOJENÍ:
UniCredit Bank
Czech Republic and Slovakia, a.s.
č.ú.: 3000311064/2700

SUDOP PRAHA a.s.
Ing. Marta Součková
Olšanská 1a
130 80 Praha 3

VÁŠ DOPIS ZNAČKY/ ZE DNE	NAŠE ZNAČKA	VYŘIZUJE/ LINKA	DATUM
	PVL-12587/2023/120	Ing. Tauberová/124	20.2.2023

VĚC: **Havarijní a povodňový plán pro stavbu – „Modernizace trati Nemanice I – Ševětín, část B“**

Povodí Vltavy, státní podnik, obdržel dne 1.2.2023 Vaši žádost o vyjádření k povodňovému a havarijnímu plánu na stavbu: „Modernizace trati Nemanice I – Ševětín, část B“. Povodňový a havarijní plán zpracovala firma SUDOP PRAHA a.s., Olšanská 1a, 130 80 Praha. Stavba se nachází v záplavovém území drobného vodního toku Kyselá Voda (IDVT 10100031), který je ve správě Povodí Vltavy, státní podnik.

Povodí Vltavy, státní podnik, jako účastník ochrany před povodněmi a jako správce povodí, který vykonává správu v dílčím povodí Horní Vltavy, podle ustanovení § 54 odst. 1 zákona č. 254/2001 Sb., o vodách a o změně některých zákonů (vodní zákon), ve znění pozdějších předpisů, vydává k předloženému povodňovému a havarijnímu plánu stavby následující

v y j á d ř e n í :

S předloženým havarijním a povodňovým plánem souhlasíme bez připomínek.

Žádáme o předání jednoho výtisku povodňového plánu (po potvrzení souladu s povodňovým plánem místně příslušné obce, ve smyslu zákona 254/2001 Sb.) a havarijního plánu (po schválení vodoprávním úřadem) pro potřeby správce toku.

Kopie : PS 2, PS 8

Ing. Petr Hovorka
vedoucí technického střediska

Povodí Vltavy,
státní podnik
závod Horní Vltava
Litvínovická 5, 370 01 České Budějovice

Povodí Vltavy, státní podnik - zápis v obchodním rejstříku: Městský soud v Praze, oddíl A, vložka 43594
Obchodní firma: Povodí Vltavy, státní podnik
Sídlo: Holečkova 3178/8, Smíchov, 150 00 Praha 5
IČO: 70889953
DIČ: CZ70889953

MĚSTSKÁ ČÁST PRAHA 3

SPRÁVA A ÚDRŽBA SILNIC
Jihočeského kraje

příspěvková organizace
Nemanická 2133/10, PSČ 370 10 České Budějovice
zapsaná v OR u KS v Českých Budějovicích odd. Pr, vložka 173, datum zápisu dne 1.7.2002
závod České Budějovice
Nemanická 2133/10, PSČ 370 10 České Budějovice

SUDOP Praha a.s.
Ing. Marta Součková
IDDS: nd9sqfy

Váš dopis značky / ze dne	Naše značka	Vyřizuje / linka	České Budějovice
	SUS Jck 02243/2023/603,146	Ing. Kverková/734 246 018	4.4.2023

Modernizace trati Nemanice I – Ševětín, část B
– vyjádření pro SP a povolení odstranění stavby

Investor stavby Správa železnic, s.o., v zastoupení společnosti SUDOP Praha a.s. připravuje modernizaci trati „Nemanice I – Ševětín, část B", jejíž součástí jsou:

- Konstrukce nového drážního tělesa (nová trasa)
- Odvodnění
- Železniční tunely
- Železniční a silniční mosty
- Silnice
- Úprava vodotečí
- Protihluková opatření
- Přeložky inženýrských sítí
- Technologické objekty
- Demolice objektů a přejezdů
- Sanace starých důlních děl

Jedná se o dílčí přestavbu, modernizaci stávající dráhy charakteru liniové železniční stavby, spočívající v částečném opuštění stávající dráhy spojené s odstraněním rozhodujících součástí dráhy a vybudování dráhy v nové stopě. Výsledkem je trvalá stavba dráhy. Bude využívána pro vnitrostátní i mezinárodní železniční dopravu, jako veřejná státní dráha (délka 18 km, 2 tunely Hosínský a Chotýčanský v délce 8 km).
Rozsah stavby je definován vzhledem ke staničení dráhy.
Počátek stavby je umístěn do **km 8,351** nové pražské trati (definované osou kolejí č.701), kde navazuje na připravovanou sousední stavbu „Modernizace trati Nemanice I – Ševětín, část A".
Konec stavby je s ohledem na koordinaci se sousední již realizovanou stavbou „Modernizace trati Nemanice I – Ševětín, 1.stavba, úpravy pro ETCS, 2.část" umístěn do **nového km 24,956** pražské trati, resp. **km 25,000** dle **stávajícího železničního staničení**.

Telefon: +420 387 021 011 ID datové schránky: cadk8eb E-mail: kverkova@susjk.cz IČO: 70971641

Přehled stavebních objektů s předpokladem přímého i nepřímého (dopravní využití) zásahu do silniční sítě ve správě SUS Jck závodu České Budějovice

Železniční přejezdy
· SO 32-13-51.1 Železniční přejezd silnice ev. km 4,743 v Hrdějovicích, demontáž
· SO 32-13-51.2 Železniční přejezd silnice III/10576 ev. km 5,272 v Hrdějovicích, demontáž
· SO 32-13-51.3 Železniční přejezd silnice ev. km 5,684 v Hrdějovicích, demontáž
· SO 32-13-51.4 Železniční přejezd silnice ev. km 7,610 v zast. Hosín, demontáž
· SO 33-13-51 Železniční přejezd silnice III/1463 ev. km 11,753, demontáž
· · SO 37-13-51 Železniční přejezd silnice III/1556 ev. km 22,611 v ŽST Ševětín, demontáž

Mosty, propustky a zdi
· SO 37-22-01 Silniční most v st. km 22,862 - přeložka III/1556
· SO 38-22-01 Silniční most v st. km 9,664 na silnici III/10576

Pozemní komunikace
· SO 37-30-55.1 Ševětín, **přeložka silnice III/1556** – hlavní trasa
· SO 37-30-55.2 Ševětín, přeložka silnice III/1556 – **napojení** vedlejších komunikací
· SO 37-30-58 Ševětín, **napojení** na přeložku silnice III/1556
· SO 38-30-51 Nemanice–Ševětín, **úprava silnice III/10575**
· SO 38-30-53.1 Nemanice–Ševětín, **přeložka silnice III/10576**
· SO 38-30-56 Nemanice–Ševětín, **přeložka silnice II/146, část 1**

Jihočeský kraj, zastoupený Správou a údržbou silnic Jihočeského kraje – *závodem* **České Budějovice**, souhlasí s realizací stavby za následujících podmínek:

1. **Stavební objekt: SO 38 – 30 -51 „Úprava silnice III/10575"**- v rámci úpravy bude silnice zaslepena. Část stávající silnice, od Českých Budějovic, bude rekultivována. Veškeré plochy silnice, včetně pláně, budou odvodněny podélným a příčným sklonem do odvodňovacího zřízení.
   S realizací stavebního objektu a stavebních objektů navazujících, souhlasíme.
   - Žádáme, aby v PD bylo doplněno, že zaslepená silnice III. třídy již neplní svou funkci dle § 5 odst. 2 písm. c) zákona č. 13/1997 Sb. o pozemních komunikacích, ve znění pozdějších přepisů („silnice III. třídy... je určena k vzájemnému spojení obcí nebo jejich napojení na ostatní pozemní komunikace") a bude vyřazena ze silniční sítě.
   - Doporučujeme zařazení do místních komunikací ve vlastnictví a správě Obce.

2. **Stavební objekt SO 38 – 30 – 53.1 „Přeložka silnice III/10576"**
   Součástí stavby je silniční most SO 38- 22 – 01 (ž. km 9,664), nová a rekonstruovaná připojení sousedních nemovitostí, připojení pozemních komunikací a protihlukové stěny a valy. Kabelová vedení jsou uložena pod tělesem mostu. Na most bude umístěn chodník pro veřejnost.

V km 0,12300 až 0,38700 vlevo a 0,13800 až 0,37000 vpravo, jsou umístěna svodidla H1. Na mostě poté mostní zábradlí. Plocha komunikace včetně pláně, bude odvodněn podélným a příčným sklonem od otevřeného odvodňovacího zřízení. Srážková vody je odvedena do železničního příkopu. Navržené šířkové uspořádání: S7,5/60.
Navržená konstrukce silnice: ACO 11, 50/70 – 40 mm, spojovací postřik PS-C – 0,30kg/m^2, asfaltový beton ACP 16+ - 80 mm, infiltrační postřik PI – C – 07 kg/m^2, mechanicky zpevněné kamenivo MZK 0/32 Ge – 150 mm, štěrkodrť ŠDa 0/63 Ge – min. 200 mm.

S realizací přeložky silnice III/10576 souhlasíme (pro most bude vydáno samostatné vyjádření).

- Žádáme, aby připojení sousedních nemovitostí byla provedena tak, aby nedocházelo ke stékání dešťových vod, jak z tělesa silnice III/10576 do prostoru sousedních nemovitostí, tak z prostoru sousedních nemovitostí na povrch, popř. do tělesa předmětné silnice.
- Všechny inženýrské sítě, resp. všechna připojení budou nově disponovat smlouvami o zřízení služebnosti.

Vlastní řešení mostní konstrukce bude předmětem samostatného jednání a následně i samostatného vyjádření (chodníky na mostě).

3. **SO 38 – 30 - 56 „Přeložka silnice II/146“**
Důvodem přeložky je rekonstrukce železniční trati. Související stavbou je, mimo jiné, nový železniční most (ž.km 14,337) přes přeložku II/146 (S7,5/90, délka přeložka 876 m). V nové trase II/146 je jedna styková křižovatka s MK. Všechny plochy komunikací, včetně pláně, budou odvodněny podélným a příčným sklonem do otevřeného odvodňovacího zařízení. Srážková voda bude odvedena příkop do železničního příkopu. Na trase je navrženo 5 propustků.
Navržená konstrukce silnice: ACO 11, 50/70 – 40 mm, spojovací postřik PS-C – 0,30kg/m^2, asfaltový beton ACP 16+ - 80 mm, infiltrační postřik PI – C – 07 kg/m^2, mechanicky zpevněné kamenivo MZK 0/32 Ge – 150 mm, štěrkodrť ŠDa 0/63 Ge – min. 200 mm.

S realizací přeložky silnice II/146 souhlasíme.

- Žádáme, aby byl minimalizován počet inženýrských sítí umisťovaných do tělesa silnice.
- Všechny inženýrské sítě, resp. všechna připojení, budou nově disponovat smlouvami o zřízení služebnosti.
- Stará část silnice II/146, pokud zůstane zachována, bude převedena do vlastnictví příslušné Obce.
- Obecná úprava sjezdů (a jejich propustků) bude odpovídat zákonu č. 13/1997 Sb. resp. prováděcí vyhlášce č. 104/1997 Sb.ve znění pozdějších předpisů.

4. **SO 37 – 30 – 55.1 „Přeložka silnice III/1556 – hlavní trasa“**
Stavba bude realizována v místě stávajícího úrovňového přejezdu v Ševětíně. Součásti je silniční most SO 37 – 22 – 01 přes železniční koridor. Realizací přeložky silnice III/1556 (S7,5/60, délka 814 m) dojde ke spojení s již realizovanou komunikací směřující k II/603 (tato stavba bude překategorizována na III/1556). Stávající žel. přejezd a původní železniční trasa budou zrušeny. K přeložce silnice

bude nově připojena MK (SO 37 -30-58). Komunikace je, v prostoru mostního objektu ke stykové křižovatce, rozšířena o levý odbočovací pruh v délce 3 m. Dále dojde k rozšíření o levý odbočovací pruh ve stykové křižovatce v km 0,232 21. Na trase jsou 3 zemědělské sjezdy; sjezdy budou zpevněny. Srážkové vod budou odvedeny příčným, resp. podélným sklonem do příkopu nebo do terénu.
Navržená konstrukce silnice: asfaltový beton ACO 11+ - 40mm, spojovací postřik modifikovaný PS, asfaltový beton ACL 22+ - 70 mm, spojovací postřik modifikovaný, asfaltový beton ACP 22+ - 120 mm, štěrkodrť 0/63 – SDA – 300 mm.
V prostoru přeložky se vyskytuje více stávajících a navrhovaných inženýrských sítí.

S realizací přeložky silnice III/1556 souhlasíme.

- Žádáme, aby byl minimalizován počet inženýrských sítí umisťovaných do tělesa silnice.
- Všechny inženýrské sítě, resp. všechna připojení, budou nově disponovat smlouvami o zřízení služebnosti.
- Stará část silnice III/1556, pokud zůstane zachována, bude převedena do vlastnictví příslušné Obce (2 úseky).
- Obecná úprava připojení a jejich propustků--- bude odpovídat zákonu č. 13/1997Sb. resp. prováděcí vyhlášce č. 104/1997 Sb. ve znění pozdějších předpisů.

5. **SO 38 - 73 – 51 „Přeložka produktovodu ČEPRO, ž. km 19,101"**
Navržený Chotýčanský tunel prochází u obce Vitín pod ocelovým produktovodem DN 150, hloubka 2,5 m. **Pod komunikací (II/603)** je produktovod uložen v chráničce. Vzhledem k šířce ochranného pásma (rozšíření na 5 m) dojde k přeložení produktovodu.
Přeložka bude proveden ve dvou fázích. Po dobu ražby tunelu bude potrubí vedeno v dočasné obtokové trase. Po dokončení trhacích prací a ustálení poklesové kotliny bude provedeno finální přeložení. Definitivní potrubí bude uloženo v trase stávajícího produktovodu se zesílenou tloušťkou stěny a s trojitou PE izolací. Celková délka přeložky bude činit 85 m, v celé délce bude produktovod uložen do chráničky DN 400, délky 73 m. Rušený úsek produktovou bude demontována odstraněn. Chránička bude ponechán ve stávající poloze a zaplněna cementopopílkovou suspenzí. Silnice II/603 bude překonána protlakem délky 23 m.
Součástí přeložky je vybudování nové ar. šachty, oplocení a obslužné komunikace, která bude 2 x připojena k silnici II/603 (v blízkosti pozemku p.p.č. 641/1 k.ú. Vitín).

S realizací přeložky produktovodu ČEPRO, ž. km 19,101 souhlasíme.
Žádáme:

- aby chránička produktovodu (vnější opláštění) byla umístěna minimálně 1,5 m pod povrchem silnice II/603,
- aby dešťové vody z připojení obslužné komunikace produktovodu byly bezpečně svedeny mimo těleso silnice II/603,
- aby napojení povrchu připojení na vozovku silnice bylo provedeno oříznutím hrany vozovky a provedením pružné zálivky,
- aby případné betonové obrubníky měly konce zapuštěny do h= 0,
- nabyvatel nové komunikace bude udržovat volné rozhledové trojúhelníky.

6. **Demolice přejezdů** bude dle předložené PD provedena následovně:
V místě přejezdů bude provedeno odstranění živičného krytu včetně podkladu v délce 2,0 m na obě strany od osy koleje. Odstraněný prostor bude nahrazen souvrstvím vozovky dle výpočtu konstrukce vozovky, dle TP 170.
S předloženým návrhem odstranění přejezdů souhlasíme s podmínkou, že spojení nové a staré konstrukce předmětných silnic bude provedeno zubovitě (schodovitě) tak, aby se obě konstrukce do sebe zaklesly. Obrusné vrstvy staré a nové konstrukce budou spojeny pružnou zálivkou.

Další ujednání:
1. Souhlasíme se zřízením nebo rekonstrukcemi sjezdů k sousedním nemovitostem ze silnic v naší správě (vynucené investice předmětné liniové stavby). Podmínky zřízení (rekonstrukce) jednotlivých sjezdů budou upřesněny v závislosti na umístění sjezdů a po vyžádání ze strany silničního správního úřadu, resp. jiného správného orgánu.
2. Souhlasíme se zrušením stávajících železničních přejezdů (viz výše), které zaniknou s povolením, resp. realizací předmětné liniové stavby.
3. Pro stanovení podmínek pro návozové a objízdné trasy bude svoláno samostatné jednání. Předběžně lze počítat s těmito silnicemi: II/603, II/146, III/10576, popř. s III/1463a.

Toto vyjádření má platnost 2 roky od data vydání.

Správa a údržba silnic Jihočeského kraje, p.o.
závod ČESKÉ BUDĚJOVICE
Nemanická 10, 370 10 Č. Budějovice
IČO: 709 71 641

Miroslav STRAKA
ředitel závodu

Doložka z konverze dokumentu do listinné podoby – na žádost

Dokument nemaše B.pdf vznikl převedením elektronického dokumentu do listinného dokumentu pod pořadovým číslem 156273942-3302-230405125915. Vzniklý dokument obsahem odpovídá vstupnímu dokumentu. Počet stran dokumentu: 5

Obsah vstupní datové zprávy byl ve shodě se záznamy IS datových schránek. Datová zpráva s číslem 1171189349 byla systémem přenesena dne 05.04.2023 09:36:18. Platnost datové zprávy byla ověřena dne 05.04.2023. Datová zpráva byla opatřena elektronickou značkou, zaručenou elektronickou pečetí založenou na certifikátu pro elektronickou pečeť vydaném kvalifikovaným poskytovatelem služeb vytvářejících důvěru, nebo uznávanou elektronickou pečetí. Údaje o elektronické značce nebo pečeti: číslo certifikátu 01 5C FB 92, certifikát byl vydán PostSignum Qualified CA 4, Česká pošta, s. p.. Elektronická značka nebo pečeť byla označena časovým razítkem 05.04.2023 09:42:40, číslo kvalifikovaného časového razítka nebo kvalifikovaného elektronického časového razítka 01 40 72 C8 , časové razítko bylo vydáno PostSignum Qualified CA 5, Česká pošta, s.p..

Informace o datové zprávě

ID datové zprávy: 1171189349	ID schránky příjemce: nd9sqfy
ID schránky odesílatele: cadk8eb	Datum a čas dodání: 05.04.2023 09:36:18

Konverzi provedl subjekt: Městská část Praha 3, IČ: 00063517

Pracoviště: Městská část Praha 3

Datum vyhotovení: 05.04.2023

Jméno, příjmení a podpis úředníka: HANA ČISTOTOVÁ

Otisk úředního razítka:

MĚSTSKÁ ČÁST PRAHA 3 · 12 ·

156273942-3302-230405125915

Poznámka:

Konverzí dokumentu se nepotvrzuje správnost a pravdivost údajů obsažených v dokumentu a jejich soulad s právními předpisy. Kontrolu doložky lze provést v centrální evidenci doložek na adrese https://www.czechpoint.cz/overovacidolozky .

MĚSTSKÁ ČÁST PRAHA 3 -12-

SPRÁVA A ÚDRŽBA SILNIC
Jihočeského kraje

příspěvková organizace
Nemanická 2133/10, PSČ 370 10 České Budějovice
zapsaná v OR u KS v Českých Budějovicích odd. Pr, vložka 173, datum zápisu dne 1.7.2002
závod České Budějovice
Nemanická 2133/10, PSČ 370 10 České Budějovice

SUDOP Praha a.s.
Olšanská 1a, Praha 3
Ing. Marta Součková
IDDS: nd9sqfy, marta.souckova@sudop.cz

Váš dopis značky / ze dne	Naše značka	Vyřizuje / linka	České Budějovice
	SUS Jck/01798/2024/10576	Ing. Kverková/734 246 018	7.2.2024

Modernizace trati Nemanice I .- Ševětín, část B – <u>úprava chodníku Hrdějovice</u>
- *vyjádření ke stavebnímu povolení a povolení odstranění stavby*

V rámci stavby „Modernizace trati Nemanice I – Ševětín, část B", bude provedena výstavba silničního mostu silnice III/10576, nad nově umístěnou železniční tratí. Most bude spojovat, stavbou trati přerušené, katastrální území obce Hrdějovice.
Vzhledem k předpokládané výstavbě rodinných domů na levé straně nové trati (směr České Budějovice) požadovala Obec Hrdějovice umístění oboustranného chodníku na silniční most (dle PD SO 38-22-01) a doplnění chodníkových ploch podél nové trasy silnice III/10576.

Jihočeský kraj, zastoupený Správou a údržbou silnic Jihočeského kraje – *závodem* **České Budějovice,** souhlasí s umístěním chodníků na mostní objekt SO 38-22-01, při splnění následujících podmínek:

1. pro konstrukci mostního objektu budou použita výlučně kalotová ložiska a dodrženy TKP kapitola 22: Mostní ložiska,
2. jako záchytný systém na mostě požadujeme požití svodidla se svodnicí NH4, z plechu min. tloušťky 4 mm (budoucí správce nechce atypické díly dalšího typu svodidel, které nemá v zásobě),
3. zábradlí na mostě bude provedeno z oceli z otevřených silnostěnných profilů a v souladu s TP 258. Vrchní odstín zábradlí mimo obec bude „žlutozelený" RAL 6018.

Jihočeský kraj, zastoupený Správou a údržbou silnic Jihočeského kraje – *závodem* **České Budějovice,** dále souhlasí s umístěním chodníků podél silnice III/10576, při splnění následujících podmínek:

1. nově vybudované chodníkové plochy (samostatné stavební objekty) budou převedeny do majetku Obce Hrdějovice, které na nich bude zajišťovat opravy a údržbu,
2. v rámci projektové přípravy bude doplněno odvodnění silnice III/10576, která se umístěním chodníků stane průjezdním úsekem. Odvodnění bude zajištěno pomocí dostatečného počtu uličních vpustí (ne podobrubníkových). Dešťová voda z těchto vpustí bude odváděna na pozemky Obce Hrdějovice.
   V příloze přikládáme požadovaný typ dešťových vpustí.

Správa a údržba silnic Jihočeského kraje – *závod* **České Budějovice, se předmětné stavbě již několikrát vyjadřoval. Všechna předešlá vyjádření zůstávají nadále v platnosti.**

Toto vyjádření má platnost 2 roky ode dne vydání

Správa a údržba silnic Jihočeského kraje, p.o.
závod ČESKÉ BUDĚJOVICE
Nemanická 10, 370 10 Č. Budějovice
IČO: 709 71 641

Miroslav Straka
ředitel závodu

přílohy: vzorový typ dešťových vpustí

ULIČNÍ VPUST 500x500

SE ZÁPACHOVOU UZÁVĚRKOU

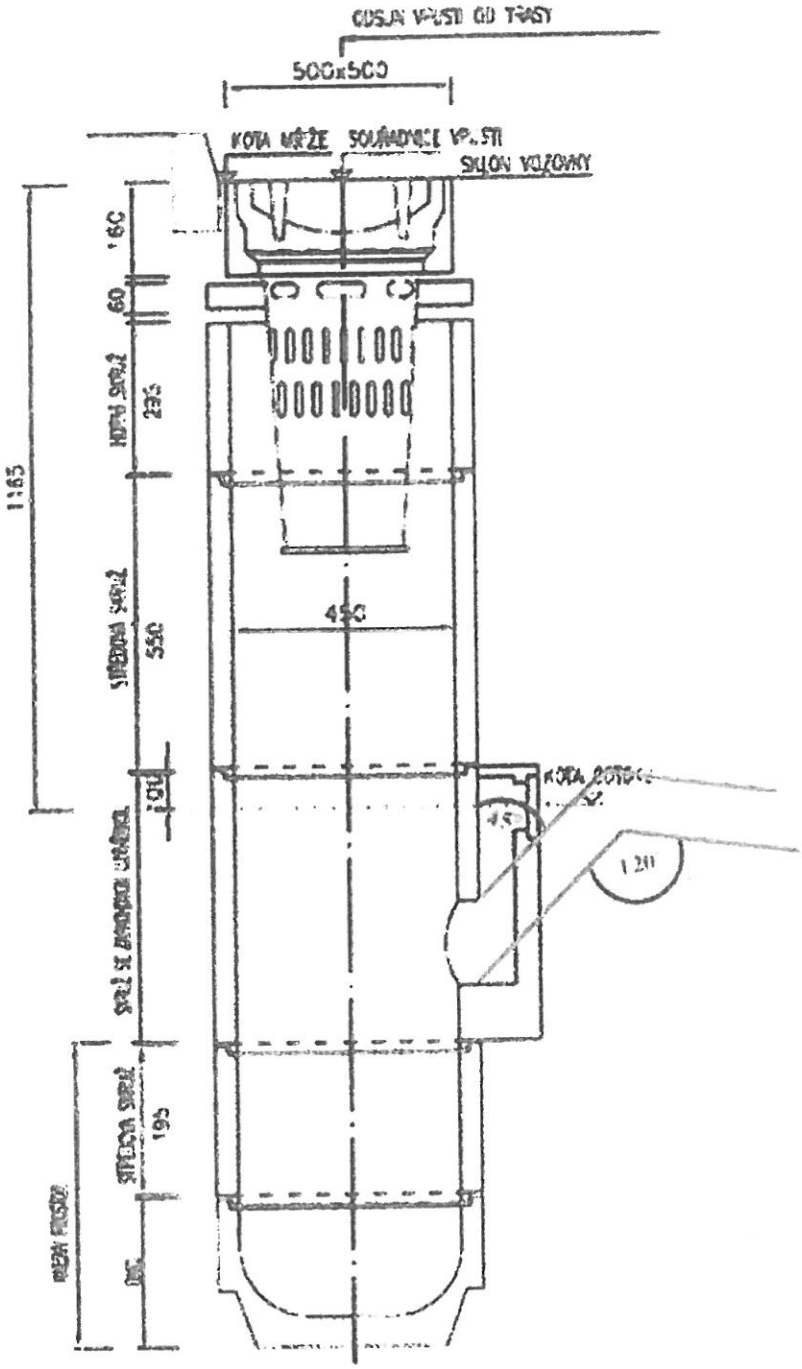

Doložka z konverze dokumentu do listinné podoby – na žádost

Dokument NEMAŠE.pdf vznikl převedením elektronického dokumentu do listinného dokumentu pod pořadovým číslem **162932291-3302-240216084059**. Vzniklý dokument obsahem odpovídá vstupnímu dokumentu. Počet stran dokumentu: **3**

Obsah vstupní datové zprávy byl ve shodě se záznamy IS datových schránek. Datová zpráva s číslem **1315369955** byla systémem přenesena dne **14.02.2024 14:11:53**. Platnost datové zprávy byla ověřena dne 16.02.2024. Datová zpráva byla opatřena elektronickou značkou, zaručenou elektronickou pečetí založenou na certifikátu pro elektronickou pečeť vydaném kvalifikovaným poskytovatelem služeb vytvářejících důvěru, nebo uznávanou elektronickou pečetí. Údaje o elektronické značce nebo pečeti: číslo certifikátu **01 5C FB 92**, certifikát byl vydán **PostSignum Qualified CA 4, Česká pošta, s. p.**. Elektronická značka nebo pečeť byla označena časovým razítkem **14.02.2024 15:31:15**, číslo kvalifikovaného časového razítka nebo kvalifikovaného elektronického časového razítka **01 40 73 92** , časové razítko bylo vydáno **PostSignum Qualified CA 5, Česká pošta, s.p.**.

Informace o datové zprávě

ID datové zprávy: **1315369955**	ID schránky příjemce: **nd9sqfy**
ID schránky odesílatele: **cadk8eb**	Datum a čas dodání: **14.02.2024 14:11:53**

Konverzi provedl subjekt: Městská část Praha 3, IČ: 00063517

Pracoviště: Městská část Praha 3

Datum vyhotovení: 16.02.2024

Jméno, příjmení a podpis úředníka: HANA ČISTOTOVÁ

Otisk úředního razítka:

MĚSTSKÁ ČÁST PRAHA 3 -12-

162932291-3302-240216084059

Poznámka:

Konverzí dokumentu se nepotvrzuje správnost a pravdivost údajů obsažených v dokumentu a jejich soulad s právními předpisy. Kontrolu doložky lze provést v centrální evidenci doložek na adrese https://www.czechpoint.cz/overovacidolozky .

KRAJSKÁ HYGIENICKÁ STANICE
JIHOČESKÉHO KRAJE SE SÍDLEM V ČESKÝCH BUDĚJOVICÍCH
adresa: Na Sadech 25, 370 71 České Budějovice, tel.: +420 387 712 111, fax: +420 387 712 158
e-mail: khscb@khscb.cz, ID datové schránky: agzai3c

Váš dopis značky: 23/003502/204
Ze dne: 12.6.2023

Naše č. j.: KHSJC 18540/2023/HOK CB-CK
Spisová značka: S-KHSJC 18540/2023

Vyřizuje: Ing. Márová, Ing. Pillerová, Krivdová
Tel. číslo: + 420 387 712 118, 515, 221

Datum: 19.6.2023

SUDOP PRAHA a.s.
Olšanská 2643/1a
PRAHA 3 – ŽIŽKOV 130 80

Závazné stanovisko orgánu ochrany veřejného zdraví
Modernizace trati Nemanice I – Ševětín, část B – projektová dokumentace pro stavební řízení a povolení odstranění staveb

Krajská hygienická stanice Jihočeského kraje se sídlem v Českých Budějovicích (dále také „KHS Jč kraje") jako orgán ochrany veřejného zdraví, místně příslušný podle § 11 odst. 1 písm. b) zákona č. 500/2004 Sb., správního řádu, ve znění pozdějších předpisů (dále jen „správní řád" nebo „s. ř."), a jako dotčený správní úřad při rozhodování ve věcech upravených zvláštními právními předpisy, které se dotýkají zájmů chráněných orgánem ochrany veřejného zdraví podle zákona č. 258/2000 Sb., o ochraně veřejného zdraví, ve znění pozdějších předpisů (dále jen „zákon č. 258/2000 Sb."), vydává podle § 77 odst. 1 zákona č. 258/2000 Sb. ve spojení s § 149 správního řádu a ve spojení s § 4 odst. 2 zákona č. 183/2006 Sb., o územním plánování a stavebním řádu (stavební zákon), ve znění pozdějších předpisů a ve spojení s § 30 odst. 1 a 3 a § 77 odst. 2, 3 a 4 zákona č. 258/2000 Sb. a nařízení vlády č. 272/2011 Sb., o ochraně zdraví před nepříznivými účinky hluku a vibrací ve znění pozdějších předpisů toto

závazné stanovisko:

s projektovou dokumentací na akci Modernizace trati Nemanice I – Ševětín, část B, zpracovanou akciovou společností SUDOP PRAHA a.s., Olšanská 1a, 130 00 Praha 3 a předloženou orgánu ochrany veřejného zdraví dne 13.6.2023 žadatelem Správou železnic, státní organizací, Dlážděná 1003/7, Nové Město, Praha 1, 110 00, IČ: 70994234, zastoupeným na základě plné moci ze dne 29.10.2020 zmocněncem akciovou společností SUDOP PRAHA a.s., Olšanská 1a, 130 00 Praha 3 - jako s podkladem pro stavební řízení a povolení odstranění staveb

se souhlasí s podmínkami:

1. **KHS Jč. kraje požaduje pro výše uvedenou stavbu Modernizace trati Nemanice I – Ševětín, část B stanovit zkušební provoz.**
2. **Před uvedením stavby do provozu (v průběhu zkušebního provozu) musí být prokázáno výsledky měření hluku, že hluk z dopravy na dráze po realizaci protihlukových opatření nepřekračuje hygienické limity hluku, stanovené nařízením vlády č. 272/2011 Sb., o ochraně zdraví před nepříznivými účinky hluku a vibrací v chráněných prostorech, definovaných v § 30 odst. 3 zákona č. 258/2011 Sb. o ochraně veřejného zdraví v platném znění pro denní i noční dobu.**
3. **V rámci realizace záměru Modernizace trati Nemanice I – Ševětín, část B musí být realizována veškerá protihluková opatření, navržená v Hlukové studii a hodnocení vibrací, zpracované akciovou společností SUDOP PRAHA a.s., Olšanská 1a, 130 00 Praha 3, 29.9.2021 (po revizi 001 z listopadu 2021), zakázka 20-185.201, označení S631500294, paré bez bližšího označení.**
4. **Po celou dobu výstavby musí být dodržována veškerá opatření, uvedená v hlukové studii ze stavební činnosti k záměru Modernizace trati Nemanice I – Ševětín, část B, zpracované Ing. Josefem Greslem dne 10.1.2021, revize 25.4.2023, předloženo paré bez bližší specifikace, včetně navrženého monitoringu hluku a vibrací.**
5. **Před uvedením stavby Modernizace trati Nemanice I – Ševětín, část B do provozu budou předloženy KHS Jč. kraje doklady o zdravotní nezávadnosti výrobků přicházejících do styku s pitnou vodou a kontrolní rozbory vzorků upravené pitné vody v rozsahu kráceného rozboru (pro jednotlivé přeložky**

a úpravy vodovodů), které prokáží, že jsou splněny požadavky na jakost pitné vody pro veřejné zásobování.

Odůvodnění:

Žadatel podal na KHS Jč. kraje dne 13.6.2023 žádost o vydání závazného stanoviska k projektové dokumentaci na shora uvedenou akci.

Zpracovatel PD: akciová společnost SUDOP PRAHA a.s., Olšanská 1a, 130 00 Praha 3, 29.9.2021(po revizi 002 z 29.6.2022), zakázka 20-185.201, označení S631500294, paré bez bližšího označení

Místo stavby: Železniční trať 280 00 České Budějovice – Benešov u Prahy (dle Prohlášení o dráze celostátní a regionální)
Úsek Nemanice I – Ševětín, Veselí nad Lužnicí
Traťový úsek: č. 0401 výh. Nemanice I
Traťový úsek: č. 0407
Traťový úsek: č. 1781 Nemanice – Veselí n. L.

k.ú. Borek, České Budějovice 3, Hluboká nad Vltavou, Hosín, Hrdějovice, Chotýčany, Kolný, Ševětín, Vitín, Lišov, Veselí nad Lužnicí

Předložená dokumentace, zpracovaná akciovou společností SUDOP PRAHA a.s., Olšanská 1a, 130 00 Praha 3 29.9.2021, zakázka 20-185.201 (po revizi 002 z 29.6.2022), označení S631500294, předloženo paré bez bližšího označení, řeší v souladu s platnými územními plány dotčených obcí a ZÚR Jihočeského kraje dílčí přestavbu a modernizaci stávající dráhy charakteru liniové železniční stavby, spočívající v částečném opuštění stávající dráhy spojené s odstraněním rozhodujících součástí dráhy a vybudování dráhy v nové stopě. Jedná se o kategorii dráhy P3/F1 podle TSI INF, součást mezinárodní sítě TEN-T.

Počátek stavby je umístěn do km 8,351 nové pražské trati (definované osou kolejí č.701), kde navazuje na připravovanou sousední stavbu „Modernizace trati Nemanice I – Ševětín, část A". Konec stavby je s ohledem na koordinaci se sousední již realizovanou stavbou „Modernizace trati Nemanice I – Ševětín, 1.stavba, úpravy pro ETCS, 2.část" umístěn do nového km 24,956 pražské trati, resp. km 25,000 dle stávajícího staničení. Součástí stavby je i lokalita v ŽST Veselí nad Lužnicí, kde se řeší náhrada za demolované zázemí správce dráhy (objekty traťového okrsku) v lokalitě ŽST Ševětín.

Stavba se nachází v části rozsahu na dosud zastavěném území. Odehrává se na dosavadní železniční trase v úseku mezi stanicí Nemanice I a stanicí Ševětín, kde využívá přednostně stávajících pozemků dráhy. Na nové železniční trase mezi uvedenými stanicemi jde v otevřeném terénu a je vedena po pozemcích, které nově získal investor pro realizaci stavby.

Stavba je členěna na následující objekty cit:

„ŽELEZNIČNÍ ZABEZPEČOVACÍ ZAŘÍZENÍ

Staniční zabezpečovací zařízení

PS 31-01-51.1 Obvod Nemanice, nutné úpravy SZZ
PS 37-01-51 ŽST Ševětín, SZZ
PS 38-01-51 Odbočka Dobřejovice, SZZ
PS 39-01-51.1 ŽST České Budějovice, nutné úpravy SZZ

Traťové zabezpečovací zařízení

PS 30-01-60 Nemanice – Ševětín (stará trať), úpravy SZZ a TZZ
PS 38-01-60 Nemanice – Odbočka Dobřejovice, TZZ
PS 38-01-61 Odbočka Dobřejovice - Ševětín, TZZ
PS 39-01-60 Ševětín – Dynín, úpravy TZZ

Dálkové ovládání zabezpečovacího zařízení

PS 30-01-70 Nemanice – Ševětín, DOZ

Indikátory horkoběžnosti a indikátory plochých kol

PS 38-01-81 Indikátor horkoběžnosti a plochých kol v st. km 33,979

ŽELEZNIČNÍ SDĚLOVACÍ ZAŘÍZENÍ

Místní kabelizace

PS 31-02-51.1 Nemanice, nutná místní kabelizace

PS 33-02-51 Hluboká n/V Zámosti, úpravy místní kabelizace
PS 35-02-51 Chotýčany, demontáž místní kabelizace
PS 37-02-51 Ševětín, místní kabelizace
PS 38-02-51 Hosínský tunel, místní kabelizace
PS 38-02-53 Odbočka Dobřejovice, místní kabelizace
PS 38-02-54 Chotýčanský tunel, místní kabelizace

Rozhlasové zařízení
PS 37-02-72 Ševětín, rozhlasové zařízení

Integrovaná telekomunikační zařízení
PS 31-02-61 Nemanice, telefonní zapojovač
PS 37-02-61 Ševětín, telefonní zapojovač
PS 38-02-63 Odbočka Dobřejovice, telefonní zapojovač

Elektrická požární a zabezpečovací signalizace
PS 31-02-62 Nemanice, PZTS a LDP
PS 31-02-63 Nemanice, ASHS
PS 37-02-62 Ševětín, PZTS a LDP
PS 37-02-63 Ševětín, ASHS
PS 38-02-61 Hosínský tunel, PZTS a LDP
PS 38-02-62 Hosínský tunel, ASHS
PS 38-02-64 Odbočka Dobřejovice, PZTS a LDP
PS 38-02-65 Odbočka Dobřejovice, ASHS
PS 38-02-66 Chotýčanský tunel, PZTS a LDP
PS 38-02-67 Chotýčanský tunel, ASHS
PS 31-02-71.1 Nemanice, kamerový systém
PS 37-02-71 Ševětín, kamerový systém
PS 38-02-71 Hosínský tunel, kamerový systém
PS 38-02-72 Chotýčanský tunel, kamerový systém

Dálkový kabel, dálkový optický kabel, závěsný optický kabel
PS 30-02-51.1 Nemanice – Ševětín, DOK, TOK a TK
PS 30-02-51.2 Nemanice – Ševětín, úprava stávajících DK, TK a DOK
PS 30-02-52.1 Nemanice – Ševětín, DOK ČD-Telematika a.s.
PS 30-02-52.2 Nemanice – Ševětín, úprava stávajících ZOK a DOK ČD-Telematika a.s.
PS 31-02-52.1 Nemanice, nutné úpravy stávajících DK
PS 31-02-53.1 Nemanice, nutné úpravy stávajících DOK a TK
PS 31-02-54.1 Nemanice, nutné úpravy stávajících DOK a ZOK ČD-Telematika a.s.

Informační systém pro cestující
PS 37-02-73 Ševětín, informační systém

Jiná sdělovací zařízení
PS 38-02-52 Odbočka Dobřejovice, sdělovací zařízení
PS 31-02-64 Nemanice, sdělovací zařízení
PS 33-02-61 Hluboká n/V Zámosti, demontáž sdělovacího zařízení
PS 34-02-61 Odbočka Dobřejovice, demontáž sdělovacího zařízení
PS 35-02-61 Chotýčany, demontáž sdělovacího zařízení
PS 37-02-64 Ševětín, sdělovací zařízení
PS 46-02-08 ŽST Veselí n.L., sdělovací zařízení, objekt TO

Přenosový systém
PS 30-02-53 Nemanice – Ševětín, přenosový systém a datová síť

Radiové systémy
PS 30-02-81 Nemanice – Ševětín, TRS
PS 30-02-82.1 Nemanice – Ševětín, nová trasa – GSM-R
PS 30-02-82.2 Nemanice – Ševětín, původní trasa – demontáž GSM-R
PS 30-02-82.3 Nemanice – Ševětín, rádiový systém pro IZS

DOZ a další nadstavbové systémy
PS 30-02-54 Nemanice – Ševětín, DDTS ŽDC
PS 30-02-55 Nemanice – Ševětín, DOZ

SILNOPROUDÁ TECHNOLOGIE VČETNĚ DŘT

Dispečerská řídicí technika

PS 31-06-51.1 TT Nemanice, úpravy a doplnění DŘT
PS 31-06-52 Nemanice, DŘT
PS 33-06-51 Hluboká n/V Zámosti, demontáž DŘT
PS 35-06-51 Chotýčany, demontáž DŘT
PS 37-06-51 Ševětín, DŘT
PS 38-06-51 Nemanice – Ševětín, energocentrum a tunely, DŘT
PS 39-06-51.1 ED Č. Budějovice, úpravy a doplnění DŘT

Technologie rozvoden velmi vysokého napětí a vysokého napětí

PS 31-03-51 TT Nemanice, rozvodna 110 kV, technologie
PS 31-03-52 TT Nemanice, stanoviště transformátorů, technologie
PS 31-03-53 TT Nemanice, systém kontroly a řízení 110 kV

Silnoproudá technologie trakčních napájecích stanic

PS 31-04-51 TT Nemanice, rozvodna 25 kV, technologie
PS 31-04-52 TT Nemanice, filtračně kompenzační zařízení
PS 31-04-53 TT Nemanice, systém kontroly a řízení 25 kV

Technologie transformačních stanic vn/nn

PS 38-03-51 Energocentrum, vstupní část vn, technologie
PS 38-03-53 Energocentrum, náhradní zdroj, technologie
PS 38-03-54 Energocentrum, rozvodna 6 kV, technologie
PS 38-03-54.1 Energocentrum, NTS 22/6 kV, technologie
PS 38-03-55 Tunel Hosínský, TS 6/0,4 kV, technologie
PS 38-03-57 Tunel Chotýčanský, TS 6/0,4 kV, technologie
PS 38-03-59 Tunel Hosínský, jižní portál, technologický objekt, TS 6/0,4 kV, technologie
PS 38-03-60 Tunel Hosínský, severní portál, technologický objekt, TS 6/0,4 kV, technologie
PS 38-03-61 Tunel Chotýčanský, severní portál, technologický objekt, TS 6/0,4 kV, technologie

Napájení zabezpečovacího a sdělovacího zařízení z trakčního vedení

PS 31-04-02.1 Výhybna Nemanice, nutná TS 25/0,4kV pro ZZ vč. EOV
PS 37-04-01 ŽST Ševětín, TS 25/0,4kV pro EOV
PS 37-04-02 ŽST Ševětín, TS 25/0,4kV pro ZZ vč. EOV

OSTATNÍ TECHNOLOGICKÁ ZAŘÍZENÍ

Osobní výtahy, schodišťové výtahy

PS 38-08-01 Výtahy únikových objektů Chotýčanského tunelu

INŽENÝRSKÉ OBJEKTY

Kolejový spodek a svršek

SO 31-10-51.1 Výhybna Nemanice I, nutné úpravy železničního svršku
SO 31-11-51.1 Výhybna Nemanice I, nutné úpravy železničního spodku
SO 31-15-51.1 Nemanice I, výstroj spojky
SO 33-10-01 Nemanice – Hluboká n/V Zámosti, demontáž stávajícího svršku
SO 34-10-01 Hluboká n/V Zámosti – Chotýčany, demontáž stávajícího svršku
SO 35-10-01 ŽST Chotýčany, demontáž stávajícího svršku
SO 36-10-01 Chotýčany – Ševětín, demontáž stávajícího svršku
SO 37-10-51 ŽST Ševětín, železniční svršek
SO 37-10-52 Ševětín, navazující trať, železniční svršek
SO 37-11-51 ŽST Ševětín, železniční spodek
SO 37-11-51.1 ŽST Ševětín, vyklizení opuštěných lokalit
SO 37-11-52 Ševětín, navazující trať, železniční spodek
SO 38-10-51 Nemanice – Dobřejovice, železniční svršek
SO 38-10-52 Odbočka Dobřejovice, železniční svršek
SO 38-10-53 Dobřejovice – Ševětín, železniční svršek
SO 38-11-51 Nemanice – Dobřejovice, železniční spodek
SO 38-11-52 Odbočka Dobřejovice, železniční spodek
SO 38-11-53 Dobřejovice – Ševětín, železniční spodek
SO 38-11-53.1 Dobřejovice – Ševětín, gabionové zárubní zdi

SO 38-11-05 Dobřejovice, sanace starých důlních děl
SO 38-15-51 Nemanice I (vč.) - Ševětín (vč.), výstroj pražské trati
SO 46-10-11 ŽST Veselí n. L., žel. svršek kolejiště TO
SO 46-11-51.1 ŽST Veselí n. L., vyklizení opuštěných lokalit

Nástupiště
SO 33-14-01 ŽST Hluboká n/V Zámosti, demontáž stávajících nástupišť
SO 35-14-01 ŽST Chotýčany, demontáž stávajících nástupišť
SO 37-14-51 ŽST Ševětín, nástupiště
SO 46-14-11 ŽST Veselí n. L., boční rampa u koleji TO

Železniční přejezdy
SO 31-13-55 Železniční přejezd cesty do TT, demontáž
SO 32-13-51.1 Železniční přejezd silnice ev. km 4,743 v Hrdějovicích, demontáž
SO 32-13-51.2 Železniční přejezd silnice III/10576 ev. km 5,272 v Hrdějovicích, demontáž
SO 32-13-51.3 Železniční přejezd silnice ev. km 5,684 v Hrdějovicích, demontáž
SO 32-13-51.4 Železniční přejezd silnice ev. km 7,610 v zast. Hosín, demontáž
SO 33-13-51 Železniční přejezd silnice III/1463 ev. km 11,753, demontáž
SO 36-13-51 Železniční přejezd polní cesty ev. km 19,088, demontáž
SO 37-13-51 Železniční přejezd silnice III/1556 ev. km 22,611 v ŽST Ševětín, demontáž
SO 38-13-51 Přejezdová úprava u jižního portálu Hosínského tunelu
SO 38-13-52 Přejezdová úprava u severního portálu Hosínského tunelu
SO 38-13-53 Přejezdová úprava u jižního portálu Chotýčanského tunelu
SO 38-13-54 Přejezdová úprava u severního portálu Chotýčanského tunelu

Mosty, propustky a zdi
SO 31-21-03 Železniční propustek v ev. km 217,036, část B
SO 31-22-03.1 Silniční propustek v km 217,036 a navazující opěrná zeď
SO 31-22-04 Silniční propustek v ev. km 0,147 - demolice
SO 31-21-08 Železniční propustek v ev. km 4,556 - demolice
SO 33-26-01 Návěstní lávka v ev. km 10,097 - demolice
SO 34-20-01 Železniční most v ev. km 11,375
SO 34-20-03 Železniční most v ev. km 12,272
SO 34-21-01 Železniční propustek v ev. km 12,541
SO 34-20-04 Železniční most v ev. km 12,809
SO 34-21-03 Železniční propustek v ev. km 13,489
SO 34-20-07 Železniční most v ev. km 14,938
SO 34-20-06 Železniční most v ev. km 13,990
SO 35-26-01 Návěstní krakorec v ev.km 17,040 - demolice
SO 35-21-01 Železniční propustek v ev. km 17,291
SO 36-20-01 Železniční most v ev. km 18,547- snesení nosné konstrukce
SO 36-20-03 Železniční most v ev. km 19,377
SO 36-20-04 Železniční most v ev. km 20,836
SO 36-20-05 Železniční most v ev. km 21,506 - demolice
SO 37-20-01 Železniční most v st. km 21,497
SO 37-21-01 Železniční propustek v ev. km 21,805
SO 37-21-02 Železniční propustek v ev. km 22,030 - zrušení
SO 37-21-03 Železniční propustek v ev. km 22,205 - zrušení
SO 37-20-02 Železniční most v st. km 22,277 - podchod pro pěší
SO 37-21-05 Železniční propustek v ev. km 22,605 – demolice
SO 37-22-01 Silniční most v st. km 22,862 - přeložka III/1556
SO 37-23-02 Opěrná zeď v st. km 0.175 - 0.313 napojení přeložky III /1556 na místní komunikaci
SO 37-20-03 Železniční most v st. km 23,577
SO 37-20-04 Železniční most v ev. km 23,606 - demolice
SO 37-21-06 Železniční propustek v ev. km 23,636
SO 37-20-05 Železniční most v ev. km 24,910
SO 37-20-05.1 Železniční most v ev. km 24,910 – úprava vozovky
SO 37-20-06 Železniční most v ev. km 25,202
SO 38-20-01 Železniční most v st. km 9,241
SO 38-22-01 Silniční most v st. km 9,664 na silnici III/10576

SO 38-22-05 Silniční propustek v st. km 0,535 přístupové komunikace k jižnímu portálu Hosínského tunelu
SO 38-22-06 Silniční propustek v st. km 0,005 přístupové komunikace k severnímu portálu Hosínského tunelu
SO 38-22-07 Silniční propustek v st. km 0,178 přístupové komunikace k severnímu portálu Hosínského tunelu
SO 38-20-03 Železniční most v st. km 13,658 přes Luční potok
SO 38-20-04 Železniční most v st. km 14,193
SO 38-20-05 Železniční most v st. km 14,337 - přes přeložku silnice II/146
SO 38-20-06 Železniční most v st. km 14,847
SO 38-20-07 Železniční most v st. km 15,004
SO 38-20-08 Železniční most v st. km 15,280
SO 38-20-09 Železniční most v st. km 15,598 přes Dobřejovický potok
SO 38-22-23 Silniční provizorní most přes Dobřejovický potok
SO 38-22-27 Silniční propustek v st. km 0,266 přístupové komunikace k severnímu portálu Chotýčanského tunelu
SO 38-22-28 Silniční most v st. km 1,207 přístupové komunikace přes Dobřejovický potok

Ostatní inženýrské objekty

Úpravy vodotečí
SO 37-81-01 Ševětín, úprava vodoteče Mazelovský potok v km 21,496
SO 37-81-01.1 Koryto Mazelovského potoka pod železničním mostem v km 21,497
SO 38-81-01 Nemanice – Ševětín, úprava vodoteče Kyselá voda v km 9,266
SO 38-81-02 Nemanice – Ševětín, úprava vodoteče Luční potok v km 13,658
SO 38-81-03 Nemanice – Ševětín, úprava vodoteče km 14,193
SO 38-81-04 Nemanice – Ševětín, úprava vodoteče km 14,847
SO 38-81-05 Nemanice – Ševětín, úprava vodoteče km 15,280
SO 38-81-06 Nemanice – Ševětín, úprava vodoteče Dobřejovický potok v km 15,598
SO 38-81-07 Nemanice – Ševětín, úprava vodoteče km 17,805
SO 38-81-08 Nemanice – Ševětín, úprava vodoteče km 18,650
SO 38-81-09 Nemanice – Ševětín, přeložka potoka km 20,700

Úpravy, přeložky VVN
SO 37-73-15 Úprava vedení vvn 400kV V433 v km 24,019
SO 38-73-12 Přeložka vedení vvn 110kV EG. D V1360/77 a V1380/84 v km 9,210 a 9,230
SO 38-73-11 Přeložka vedení vvn 400kV V474/433 v km 9,320
SO 31-73-13 Přeložka vedení vvn 110kV EG. D V1324/63 v km 8,460

Úpravy, přeložky VN, NN
SO 31-73-25 Nemanice, přeložka kabelu vn 22kV EG. D v km 9,17
SO 37-73-21 Ševětín, přeložka vedení vn 22kV EG. D přes novou komunikaci III/1556
SO 37-73-22 Ševětín, přeložka kabelu nn EG. D v km 22,22 (od TS SŽDC do VB žst.)
SO 37-73-23 Ševětín, přeložka kabelu nn EG. D v Třeboňské ulici
SO 38-73-21 Přeložka vedení vn 22kV EG. D v km 8,9 -9,5
SO 38-73-22 Přeložka vedení vn 22kV EG. D v km 10,05
SO 38-73-23 Přeložka vedení vn 22kV EG. D v km 15,6 - 15,8
SO 38-73-24 Přeložka vedení vn 22kV EG. D v km 23,380

Úpravy, přeložky jiných el. vedení a osvětlení
SO 38-73-41 Úprava veřejného osvětlení v ul. Jubilejní
SO 38-73-42 Úprava veřejného osvětlení v ul. Luční
SO 38-73-31 Přeložka el. zařízení ČS v ul. Jubilejní

Úpravy, přeložky a ochrany sdělovacích vedení a zařízení
SO 31-73-01.1 Nemanice, nutné úpravy a ochrana met. a opt. rozv. CETIN a.s.
SO 31-73-05.1 Nemanice, úpravy a ochrana sdělovacích rozvodů T-Mobile
SO 36-73-02 Chotýčany – Ševětín, úpravy a ochrana rozvodů CETIN a.s.
SO 37-73-01 Ševětín, úpravy a ochrana met. a opt. rozv. CETIN a.s.
SO 38-73-01 Nemanice–Ševětín, stavební úpravy dálnice D3 – ochrana / přeložky kabelů

Potrubní vedení
SO 31-71-58 Nemanice, přeložka vodovodu km 8,383
SO 31-71-59 Nemanice, přeložka vodovodu km 0,323

SO 31-70-57 Nemanice, přeložka kanalizace SDC ČB SBBH km 0,348
SO 31-70-58 Nemanice, přeložka kanalizace ČD RSM km 0,315
SO 31-71-60 Nemanice, přípojka vodovodu pro technologický objekt ČD, km 9.080
SO 31-70-59 Nemanice, přípojka kanalizace pro technologický objekt ČD, km 9.080
SO 38-71-51 Nemanice – Ševětín, přeložka vodovodu km 9,169
SO 38-71-52 Nemanice – Ševětín, přeložka vodovodu km 9,171
SO 38-70-51 Nemanice – Ševětín, přeložka kanalizace km 9,205
SO 38-70-52 Nemanice – Ševětín, úprava kanalizace pod cyklostezkou km 9,214
SO 38-71-53 Nemanice – Ševětín, úprava vodovodu pod cyklostezkou km 9,221
SO 38-70-53 Nemanice – Ševětín, přeložka kanalizace km 9,263
SO 38-72-51 Nemanice – Ševětín, úprava STL plynovodu km 9,685
SO 38-71-06 Nemanice – Ševětín, přeložka vodovodů km 10.000
SO 38-72-52 Nemanice – Ševětín, přeložka VTL plynovodu km 10,034
SO 38-71-07 Nemanice – Ševětín, přípojka požárního vodovodu pro Hosínský tunel
SO 38-71-08 Nemanice – Ševětín, zajištění ochrany vodovodu km 10,972
SO 38-71-09 Nemanice – Ševětín, přeložka vodovodu km 11,637
SO 38-71-10 Nemanice – Ševětín, přeložka vodovodu km 15,004
SO 38-73-51 Nemanice – Ševětín, přeložka produktovodu Čepro km 19,101
SO 38-70-55 Nemanice – Ševětín, zajištění ochrany ČOV a navazujících potrubí km 19,250
SO 38-71-61 Nemanice – Ševětín, zajištění ochrany vodovodu km 20,098
SO 38-70-56 Nemanice – Ševětín, stavební úpravy dálnice D3 – úprava odvodnění
SO 38-71-62 Nemanice – Ševětín, přípojka požárního vodovodu pro Chotýčanský tunel
SO 38-71-64.1 Nemanice – Ševětín, přeložka vodovodu km 21,300 – přeložka vodovodu
SO 38-71-64.2 Nemanice – Ševětín, přeložka vodovodu km 21,300 – obslužná komunikace
SO 37-70-51 Ševětín, přeložka kanalizace km 21,781
SO 37-70-52 Ševětín, přeložka kanalizace km 22,052
SO 37-70-53 Ševětín, přípojky kanalizace pro objekty ČD km 22,180
SO 37-72-51 Ševětín, přeložka STL plynovodu km 22,178-22,271
SO 37-70-54 Ševětín, přeložka kanalizace km 22,523
SO 37-72-52 Ševětín, přeložka STL plynovodu km 22,490 - 22,604
SO 37-71-52 Ševětín, přeložka vodovodu km 22,490 - 22,704
SO 37-71-53 Ševětín, přeložka vodovodu km 22,791
SO 37-72-53 Ševětín, zajištění ochrany VTL plynovodu km 22,890
SO 37-71-54 Ševětín, přeložka vodovodu km 22,890
SO 37-71-55 Ševětín, úprava vodovodu km 24,848
SO 46-70-01 ŽST Veselí n. L., kanalizace TO
SO 30-73-01 Nemanice – Ševětín, zajištění funkčnosti meliorací dotčených trvalým záborem
SO 30-73-51 Nemanice – Ševětín, zajištění funkčnosti meliorací dotčených dočasným záborem

Tunely

SO 38-25-50.00 **Hosínský tunel**, obecná část
SO 38-25-50.01 Hosínský tunel, výkop a zajištění stavební jámy vjezdového portálu
SO 38-25-50.02 Hosínský tunel, výkop a zajištění stavební jámy výjezdového portálu
SO 38-25-50.03 Hosínský tunel, ražba a primární ostění tunelu
SO 38-25-50.04 Hosínský tunel, ražba a primární ostění únikových cest
SO 38-25-50.05 Hosínský tunel, hydroizolace a drenáže
SO 38-25-50.06 Hosínský tunel, ostění hloubeného úseku, vjezdový portál
SO 38-25-50.07 Hosínský tunel, ostění hloubeného úseku, výjezdový portál
SO 38-25-50.08 Hosínský tunel, definitivní ostění raženého úseku tunelu
SO 38-25-50.09 Hosínský tunel, definitivní ostění únikových cest
SO 38-25-50.10 Hosínský tunel, zásypy vjezdového portálu
SO 38-25-50.11 Hosínský tunel, zásypy výjezdového portálu
SO 38-25-50.12 Hosínský tunel, vnitřní vybavení a dokončovací práce
SO 38-25-60 Hosínský tunel, geotechnický monitoring
SO 38-25-70.00 **Chotýčanský tunel**, obecná část
SO 38-25-70.01 Chotýčanský tunel, výkop a zajištění stavební jámy vjezdového portálu
SO 38-25-70.02 Chotýčanský tunel, výkop a zajištění stavební jámy výjezdového portálu
SO 38-25-70.03 Chotýčanský tunel, ražba a primární ostění tunelu
SO 38-25-70.04 Chotýčanský tunel, ražba a primární ostění únikových cest

SO 38-25-70.05 Chotýčanský tunel, hydroizolace a drenáže
SO 38-25-70.06 Chotýčanský tunel, ostění hloubeného úseku, vjezdový portál
SO 38-25-70.07 Chotýčanský tunel, ostění hloubeného úseku, výjezdový portál
SO 38-25-70.08 Chotýčanský tunel, definitivní ostění raženého úseku tunelu
SO 38-25-70.09 Chotýčanský tunel, definitivní ostění únikových cest
SO 38-25-70.10 Chotýčanský tunel, zásypy vjezdového portálu
SO 38-25-70.11 Chotýčanský tunel, zásypy výjezdového portálu
SO 38-25-70.12 Chotýčanský tunel, vnitřní vybavení a dokončovací práce
SO 38-25-70.13 Chotýčanský tunel, stavební jáma v místě křížení s dálnicí D3
SO 38-25-70.14 Chotýčanský tunel, hloubený tunel v místě křížení s dálnicí D3
SO 38-25-80 Chotýčanský tunel, geotechnický monitoring

Pozemní komunikace

SO 30-32-51 Nemanice-Ševětín, staveništní komunikace
SO 30-32-52 Nemanice-Ševětín, dopravní opatření
SO 31-30-53 Nemanice, přeložka polní cesty
SO 31-30-54 Nemanice, příjezd k technologickému objektu
SO 31-30-55 Nemanice, úprava zpevněné plochy v areálu OTV
SO 31-30-56 Nemanice, úprava příjezdové komunikace k budovám ČD
SO 37-30-51 Ševětín, podchod v km 21,500
SO 37-30-52.1 Ševětín, obslužná komunikace
SO 37-30-52.2 Ševětín, komunikace nákladového obvodu
SO 37-30-54 Ševětín, přeložka místní komunikace
SO 37-30-55.1 Ševětín, přeložka silnice III/1556 – hlavní trasa
SO 37-30-55.2 Ševětín, přeložka silnice III/1556 – napojení vedlejších komunikací
SO 37-30-56 Ševětín, přeložky polních cest
SO 37-30-57 Ševětín, přeložka polní cesty v km 21,100-21,500
SO 37-30-58 Ševětín, napojení na přeložku silnice III/1556
SO 37-30-59 Ševětín, zpevněné plochy pro technologickou budovu
SO 38-30-51 Nemanice–Ševětín, úprava silnice III/10575
SO 38-30-52 Nemanice–Ševětín, stavební úpravy dálnice D3
SO 38-30-52.1 Nemanice–Ševětín, stavební úpravy dálnice D3 – vozovky a jiné plochy a zařízení
SO 38-30-52.2 Nemanice–Ševětín, stavební úpravy dálnice D3 – dopravní značení
SO 38-30-52.3 Nemanice–Ševětín, stavební úpravy dálnice D3 – DIO
SO 38-30-53.1 Nemanice–Ševětín, přeložka silnice III/10576
SO 38-30-53.2 Nemanice–Ševětín, místní komunikace Hrdějovice
SO 38-30-54 Nemanice–Ševětín, přístupové komunikace jižního portálu Hosínského tunelu, veřejná část
SO 38-30-54.1 Nemanice–Ševětín, přístupové komunikace jižního portálu Hosínského tunelu, neveřejná část
SO 38-30-55 Nemanice–Ševětín, přístupové komunikace severního portálu Hosínského tunelu
SO 38-30-56 Nemanice–Ševětín, přeložka silnice II/146, část 1
SO 38-30-58 Nemanice–Ševětín, úpravy polních cest mezi silnicí II/146 a již. portálem Chotýčanského tunelu
SO 38-30-59 Nemanice–Ševětín, přístupové komunikace jižního portálu Chotýčanského tunelu, veřejná část
SO 38-30-59.1 Nemanice–Ševětín, přístupové komunikace jižního portálu Chotýčanského tunelu, neveřejná část
SO 38-30-60 Nemanice–Ševětín, přístupové komunikace severního portálu Chotýčanského tunelu, veřejná část
SO 38-30-60.1 Nemanice–Ševětín, přístupové komunikace severního portálu Chotýčanského tunelu, neveřejná část
SO 38-30-61.11 Nemanice-Ševětín, přístupová komunikace k únikovému objektu č.1 - Na Lesině, veřejná část
SO 38-30-61.21 Nemanice-Ševětín, přístupová komunikace k únikovému objektu č.1 - Na Lesině, neveřejná část
SO 38-30-61.12 Nemanice-Ševětín, přístupová komunikace k únikovému objektu č.2 - Chotýčany-U Nádraží, veřejná část
SO 38-30-61.22 Nemanice-Ševětín, přístupová komunikace k únikovému objektu č.2 - Chotýčany-U Nádraží, neveřejná část
SO 38-30-61.03 Nemanice-Ševětín, přístupová komunikace k únikovému objektu č.3 - Chotýčany-lom
SO 38-30-61.04 Nemanice-Ševětín, přístupová komunikace k únikovému objektu č.4 - Vitín-Klíny
SO 46-30-03 ŽST Veselí n. L., úprava zpevněných ploch v TO

Kabelovody, kolektory

SO 37-44-01 ŽST Ševětín, kabelovod

Protihlukové objekty

SO 31-50-51.1 Nemanice, PHS v km 8,989 - 9,315 vpravo

Protihluková stěna je navržena v osové vzdálenosti min. 3,5 m vpravo od osy přilehlé koleje ve směru staničení jako jednostranně pohltivá v kategorii vzduchové pohltivosti A3 (DLα = 8 až 11 dB). Výška PHS je v celé její délce min. 3,0 m nad TK. Protihluková stěna je rozdělena 1 nouzovým únikovým východem na 2 samostatné úseky – část 1 o rozvinuté délce 206,1 m, část 2 o rozvinuté délce 144,0 m. Úsek stěny, který prochází nad mostem (SO 38 20 01 – Železniční most v st. km 9,241) je tvořen z transparentních skleněných panelů. V protihlukové stěně je navrženo 6 prostupných polí v rozteči 50 až 100 m pro zásah složek IZS pro případ mimořádných událostí.

SO 31-50-51.2 Nemanice, PHS v km 9,220 - 9,392 vlevo

Protihluková stěna je navržena v osové vzdálenosti min. 3,5 m vlevo od osy přilehlé koleje ve směru staničení jako jednostranně pohltivá v kategorii vzduchové pohltivosti A3 (DLα = 8 až 11 dB). Výška PHS je v celé její délce min. 3,0 m nad TK. Protihluková stěna je rozdělena 1 nouzovým únikovým východem na 2 samostatné úseky – část 1 o rozvinuté délce 148,6 m, část 2 o rozvinuté délce 185,23 m. V protihlukové stěně je navrženo 6 prostupných polí v rozteči 50 až 100 m pro zásah složek IZS pro případ mimořádných událostí.

SO 31-50-51.3 Nemanice, PHS v km 9,466 - 9,649 vlevo

Protihluková stěna je navržena v osové vzdálenosti min. 3,5 m vlevo od osy přilehlé koleje ve směru staničení jako jednostranně pohltivá v kategorii vzduchové pohltivosti A3 (DLα = 8 až 11 dB). Výška PHS je v celé její délce min. 2,5 m nad TK. Celková rozvinutá délka stěny je 190,3 m. V protihlukové stěně jsou navržena 3 prostupná pole v rozteči 50 až 100 m pro zásah složek IZS pro případ mimořádných událostí.

SO 31-50-51.4 Nemanice, zemní val v km 9,669 - 9,879 vlevo

Protihlukový val je navržen ke snížení hlukové zátěže pro lokalitu mezi ulicemi Luční a Polní v obci Hrdějovice. Protihlukový val je navržen vlevo podél trati ve směru staničení. Jeho poloha a minimální výška je navržena dle dokumentu „Hluková studie a hodnocení vibrací". Výčet chráněných objektů touto stavbou je uveden ve výše jmenovaném dokumentu umístěném v části E.1.2.09. Protihlukový val začíná ve staničení km 9,669 navázáním na svahový kužel mostního objektu „SO 38-20-01 – Železniční most ve st. km 9,241" a pokračuje po hraně zářezu až do km 9,649. Jeho výška je v celé délce konstantní, a to 2,0 m od upraveného terénu. Celková délka zemního valu je cca 209,2 m. Zemní val je tvořen přebytečnou výkopovou zeminou ze stavby.

SO 37-50-51 Ševětín, PHS v km 22,054 - 22,233 vpravo

Protihluková stěna je navržena v osové vzdálenosti min. 3,5 m vpravo od osy přilehlé koleje ve směru staničení jako jednostranně pohltivá v kategorii vzduchové pohltivosti A3 (DLα = 8 až 11 dB). Výška PHS je v celé její délce min. 2,5 m nad TK. Celková rozvinutá délka stěny je 189,8 m. V protihlukové stěně jsou navržena 4 prostupná pole v rozteči 50 až 100 m pro zásah složek IZS pro případ mimořádných událostí.

SO 37-50-52 Ševětín, PHS v km 22,162 - 22,584 vlevo

Protihluková stěna je navržena v osové vzdálenosti min. 3,5 m vlevo od osy přilehlé koleje ve směru staničení jako jednostranně pohltivá v kategorii vzduchové pohltivosti A3 (DLα = 8 až 11 dB). Výška PHS je od staničení 22,162 do staničení 22,248 navržena min. 3,5 m nad TK, od staničení 22,248 do staničení 22,282 v min. výšce 3,0 m nad TK a od staničení 22,282 do staničení 22,572 v min. výšce 2,5 m. Protihluková stěna je rozdělena 2 nouzovými únikovými východy a objektem podchodu (SO 37-20-02). Celková rozvinutá délka PHS = 139,7 + 16 + 222,9 = 378,6 m. Úsek stěny, který prochází po nástupišti a navazuje na opláštění podchodu (SO 37-20-02– Železniční most v st. km 22,277 - podchod pro pěší), je tvořen z transparentních skleněných panelů. V protihlukové stěně je navrženo 6 prostupných polí v rozteči 50 až 100 m pro zásah složek IZS pro případ mimořádných událostí.

SO 37-50-53 Ševětín, PHS v km 22,422 - 22,539 vpravo

Protihluková stěna je navržena v osové vzdálenosti min. 3,5 m vpravo od osy přilehlé koleje ve směru staničení jako jednostranně pohltivá v kategorii vzduchové pohltivosti A3 (DLα = 8 až 11 dB). Výška PHS je v celé její délce min. 2,5 m nad TK. Celková rozvinutá délka stěny je 110,9 m. V protihlukové stěně jsou navržena 2 prostupná pole v rozteči 50 až 100 m pro zásah složek IZS pro případ mimořádných událostí.

SO 37-50-54 Ševětín, zemní val v km 24,529 - 22,627 vpravo

Protihlukový val je navržen ke snížení hlukové zátěže pro lokalitu podél ulice Třeboňská v obci Ševětín. Protihlukový val je navržen vpravo podél trati ve směru staničení. Jeho poloha a minimální výška je navržena dle dokumentu „Hluková studie a hodnocení vibrací". Výčet chráněných objektů touto stavbou je uveden ve výše jmenovaném dokumentu umístěném v části E.1.2.09. Protihlukový val začíná ve staničení km 24,529 a funkčně navazuje na PHS SO 35-50-53 a pokračuje po hraně zářezu až do km 22,627. Jeho výška je v celé délce konstantní, a to 4,0 m od upraveného terénu. Celková délka zemního valu je cca 93,2 m. Zemní val je tvořen přebytečnou výkopovou zeminou ze stavby.

POZEMNÍ STAVEBNÍ OBJEKTY A TECHNICKÉ VYBAVENÍ POZEMNÍCH OBJEKTŮ

Pozemní objekty budov

SO 31-40-01 Nemanice I, technologická budova

Novostavba technologické budovy bude sloužit pro umístění technologického zařízení a k zajištění provozu železniční dopravy. Budova je bez trvalé obsluhy. Technologický objekt bude napojen na splaškovou kanalizaci a vodovodní přípojkou na areálový vodovod pitné vody. Ohřev vody bude zajišťován elektrickým průtokovým ohřívačem. Objekt je přízemní, nepodsklepený obdélníkového tvaru o vnějším rozměru 22,55x10,4 m s pultovou střechou. Světlá výška místností 3,4 m. Dispozice objektu je rozdělena na provozní a technologickou část. Provozní část objektu tvoří chodba (m. č. 101), WC s umývárnou/záchodovou předsíní s umyvadlem (102, 103) a nouzová dopravní kancelář (106). Místnost nouzové dopravní kanceláře je vybavena jednotkami se zobrazovacími terminály (monitory). Technologická část je tvořena stavědlovou ústřednou (104), baterií (105), rozvodnou NN (109), sdělovací místností (107) a místností pro dieselagregát (108). Sanitární zařízení (umývárna a WC) bude využíváno v době obsazení nouzové dopravní kanceláře nebo servisními pracovníky. Provedení: podlaha keramická dlažba, stěny keramický obklad.

Denní osvětlení nouzové dopravní kanceláře je zajištěno oknem. V okně bude instalována vnitřní žaluzie. Ostatní místnosti neslouží k trvalé obsluze.

Umělé osvětlení:

Osvětlení jednotlivých místností technologické budovy je navrženo pomocí přisazených průmyslových LED svítidel. Intenzita osvětlení technologických prostorů – 200 lx. Osvětlení nouzové dopravní kancelář je navrženo pomocí zavěšených LED svítidel. Intenzita osvětlení dopravní kanceláře – 500 lx. Součástí PD byl vzorový výpočet umělého osvětlení dle ČSN EN 124 64-1 Světlo a osvětlení – Osvětlení pracovišť, Část 1: Vnitřní pracoviště. Vybraná svítidla budou vybavena nouzovým modulem s dobou zálohy 1 hodina.

Vytápění provozní části budovy je řešeno pomocí elektrických přímotopů.

Nouzová dopravní kancelář je větrána přirozeně oknem. Dále jsou v objektu navrženy klimatizační jednotky a podtlakové větrání.

VZT:

Zařízení č. 1 – odvod tepelné zátěže ze stavědlové ústředny – m. č. 104
Zařízení č. 2 – odvod tepelné zátěže z místnosti baterií – m. č. 105
Zařízení č. 3 – odvod tepelné zátěže ze sdělovací místnosti – m. č. 107
Zařízení č. 4 – podtlakové větrání předsíně a WC – m. č. 102 a 103
Zařízení č. 5 – podtlakové větrání stavědlové ústředny – m. č. 104
Zařízení č. 6 – podtlakové větrání místnosti baterií – m. č. 105
Zařízení č. 7 – podtlakové větrání sdělovací místnost – m. č. 107
Zařízení č. 8 – podtlakové větrání rozvodny NN – m. č. 109

SO 37-40-01 ŽST Ševětín, technologická budova

Novostavba technologické budovy bude sloužit pro umístění technologického zařízení a k zajištění provozu železniční dopravy. Budova je bez trvalé obsluhy. V době obsazení budovy zaměstnancem bude sanitární zařízení zajištěno ve výpravní budově. Dispozici objektu lze rozdělit na provozní a technologickou část. Provozní část objektu tvoří chodba (101) a nouzová dopravní kancelář (108). Technologická část je tvořena stavědlovou ústřednou (107), baterií (106), rozvodnou NN (104), sdělovací místností (105) a místností se záložním zdrojem (103). Místnost nouzové dopravní kanceláře bude vybavena jednotkami se zobrazovacími terminály (monitory).

Nouzová DK bude mít zajištěno denní osvětlení a přirozené větrání oknem, na okně bude instalována vnitřní žaluzie.

V objektu navrženy klimatizační jednotky a podtlakové větrání:
Zařízení č. 1 – odvod tepelné zátěže ze sdělovací místnosti SŽ - m. č. 102
Zařízení č. 2 – odvod tepelné zátěže ze sdělovací místnosti ČD-T - m. č. 105
Zařízení č. 3 – odvod tepelné zátěže z místnosti baterií a stavědlové ústředny m. č. 106 a 107
Zařízení č. 4 – podtlakové větrání sdělovací místnosti SŽ – m. č. 102
Zařízení č. 5 – podtlakové větrání rozvodny NN – m. č. 104
Zařízení č. 6 – podtlakové větrání sdělovací místnosti ČD-T - m. č. 105
Zařízení č. 7 – podtlakové větrání místnosti baterií – m. č. 106
Zařízení č. 8 – podtlakové větrání stavědlové ústředny - m. č. 107

Vytápění:
Požadované provozní teploty 18°- 20 °C budou zajišťovány klimatizací. V komunikačním prostoru a v prostoru nouzové DK budou pro možnost vytápění v době využívání těchto prostor osazeny elektrické přímotopné konvektory.
Umělé osvětlení: Součástí PD byl vzorový výpočet umělého osvětlení dle ČSN EN 124 64-1 Světlo a osvětlení – Osvětlení pracovišť, Část 1: Vnitřní pracoviště. Osvětlení technologických místností je navrženo pomocí přisazených průmyslových LED svítidel (intenzita osvětlení 200 lx). Osvětlení nouzové dopravní kanceláře je navrženo pomocí zavěšených LED svítidel 42 W (intenzita osvětlení 500 lx). Vybraná svítidla budou vybavena nouzovým modulem s dobou zálohy 1 hodina.

SO 37-40-02 ŽST Ševětín, stavební úpravy VB

V objektu budou provedeny pouze nezbytné stavební úpravy vyvolané demontáží starého technologického zařízení. Nově navrhovaná technologie bude umístěna v nové technologické budově (SO 37-40-01 ŽST Ševětín, technologická budova) umístěné poblíž stávající výpravní budovy. Výpravní budova se nachází v žst. Ševětín na parcele č. st.63 v katastrálním území Ševětín (okres České Budějovice). Budova se nachází v ulici Nádražní a je opatřena číslem popisným 65. Výpravní budova je postavena jako čtyřpodlažní objekt (částečný suterén, přízemí, 1. patro, podkroví) se sedlovou střechou. Výpravní budova je napojena na veřejný vodovod a splaškovou kanalizaci, přívod elektro nn a sítě elektronických komunikací. Napojení na plyn není řešeno, STL plynovod se nachází v blízkosti budovy. Vytápění objektu je řešeno lokálně elektrickými přímotopy, akumulačními kamny či v bytech krbovými kamny. Ohřev teplé vody je rovněž řešen lokálně buď akumulačně pomocí bojleru, či elektrickým průtokovým ohřívačem. V objektu se dále nacházejí zdravotnětechnické instalace (vnitřní rozvody vody a kanalizace), silnoproudé a slaboproudé instalace. Půdorysné rozměry objektu jsou cca 25,4x13,5 m. Na jihovýchodní straně je na celou šířku objektu proveden přístřešek pultového tvaru na výšku jednoho podlaží a slouží jako ochrana cestujících před povětrnostními vlivy.
Z hlediska využití je v současnosti budova využita následovně:
- suterén: bez využití a jako sklepy bytů
- přízemí: prostory pro cestující (čekárna), prostory pro řízení provozu a technologii (DK se zázemím, baterie, sdělovací místnost, dvě releové místnosti, rozvodna EÚ) a prostory náležící k bytovým jednotkám (sušárna, sklad)
- 1. patro: dvě bytové jednotky
- podkroví: jedna bytová jednotka a půdy jednotlivých bytů

Po odmontování veškeré nepotřebné technologie, tj. sdělovací zařízení, zabezpečovací zařízení a silnoproudé technologie, dojde v rámci tohoto stavebního objektu k vyspravení podlah, omítek a vymalování dotčených opuštěných prostorů v přízemí objektu. Uvedené povrchové úpravy se týkají prostorů dopravní kanceláře, baterií, sdělovací místnosti, rozvodny elektro úseku a dvou zabezpečovacích místností.

SO 38-40-51 Nemanice – Ševětín, energocentrum

Objekt je jednopodlažní s technickými rozvody pod podlahou v 1.NP, kde je umístěna technologie energocentra. Jedná se o objekt bez trvalé obsluhy. Vstupy do objektu jsou ze severovýchodní a jihozápadní fasády objektu. Severovýchodní fasáda navazuje po celé délce na zpevněnou plochu, ze které je zajištěn přístup do zádveří (m. č. 01), na které navazuje stavědlová ústředna (02), sdělovací místnost (03) a velín (04). Dalším vstupem je přístupný prostor ZZEE (záložní zdroj elektrické energie - 05). Ze severovýchodní fasády jsou dále přístupné tři prostory s transformátory (trafo T1, trafo T2 a trafo T3 – 06, 07, 08). Z jihovýchodní fasády je přístupný prostor rozvodny NN (09) a rozvodny EON (10).
Vytápění (temperování) bude v části objektu. Pro návrh vytápění není počítáno s tepelnými zisky od zařízení. Zdrojem tepla budou elektrické přímotopné konvektory umístěné na stěně.

Vzduchotechnika:
Vzduchotechnická zařízení slouží k zajištění potřebných výměn vzduchu v objektu podle požadavků investora, potřeb technologie a požadavků vyplývajících z hygienických předpisů. Jedná se o technologické prostory bez trvalého pobytu obsluhy. Provozní režim trvalý.
Zař.č.1 větrání sdělovací místnosti – větrání bude nucené podtlakové.
Zař.č.2 velín: Větrání bude nucené rovnotlaké rekuperační vzduchotechnickou jednotkou zavěšenou pod stropem větraného prostoru. Sání čerstvého vzduchu i výfuk odpadního vzduchu bude do fasády. Koncovými elementy přívodu a odvodu vzduchu budou talířové ventily. Zařízení bude řízeno autonomním systémem měření a regulace. Ovládání zařízení bude z ovladače jednotky.
Zař.č.3 – rozvodna NN: V tomto prostoru je povolena maximální krátkodobá teplota 40°C. Celková tepelná zátěž je 9,70 kW. Tepelná zátěž bude odvětrávána nuceně pomocí potrubního ventilátoru. Přísun vzduchu - do rozvodny bude podtlakem přisáván venkovní vzduch otvorem umístěným nad vstupními dveřmi o ploše 0,78 m^2.
Zař.č.4 - větrání transformátorů m.č.06,07 a 08: V místnostech je povolená teplota max. 40°C. Větrání bude přirozené.
Umělé osvětlení: Součástí PD byl vzorový výpočet umělého osvětlení dle ČSN EN 124 64-1 z 31.08.2021 pro LED svítidla, výr. SITECO.

SO 38-40-54 Technologický objekt u jižního portálu Hosínského tunelu

Technologický objekt je jednopodlažní s technickými rozvody pod podlahou 1.NP. V 1.NP je umístěna technologie objektu. Vstupy do objektu jsou ze severozápadní fasády objektu, která navazuje po celé délce na zpevněnou plochu, ze které je zajištěn přístup do zádveří, dále sdělovací místnost a dvě rozvodny NN. Dalšími vstupy jsou přístupné dva prostory s transformátory.
Vytápění (temperování) bude v části objektu. Pro návrh vytápění není počítáno s tepelnými zisky od zařízení. Zdrojem tepla budou elektrické přímotopné konvektory umístěné na stěně.
VZT: Jedná se o technologické prostory bez trvalého pobytu obsluhy. Provozní režim trvalý.
Zař.č.1 větrání sdělovací místnosti: Větrání bude nucené podtlakové. Přívod vzduchu bude přirozený přes protidešťovou žaluzii a automaticky ovládanou těsnou klapku. Pro odvod vzduchu je navržen potrubní ventilátor s odvodem vzduchu do fasády. Ovládání zařízení bude ruční s časovým doběhem.
Zař.č.2 rozvodna NN2: Větrání bude nucené podtlakové. Přívod vzduchu bude přirozený přes protidešťovou žaluzii a automaticky ovládanou těsnou klapku. Pro odvod vzduchu je navržen potrubní ventilátor s odvodem vzduchu do fasády. Ovládání zařízení bude ruční s časovým doběhem.
Zař.č.3 – rozvodna NN: Tepelná zátěž bude odvětrávána nuceně pomocí potrubního ventilátoru.
Zař.č.4 - větrání transformátorů m.č.05, 06: V místnostech je povolená teplota max. 40°C. Větrání bude přirozené.
Zař.č.5 – chlazení sdělovací místnosti č.02: Pro dochlazení na požadovanou teplotu je navržen chladící systém split. Kondenzační jednotka bude zavěšena na konzolách na fasádě, vnitřní jednotka bude v podstropním provedení.
Umělé osvětlení: Součástí PD byl vzorový výpočet umělého osvětlení dle ČSN EN 124 64-1 pro LED svítidla, výr. SITECO.

SO 38-40-54.1 Technologický objekt u jižního portálu Hosínského tunelu, zárubní zeď

Objekt zdi řeší vedení železničního koridoru v hlubokém zářezu. Zárubní zeď byla navržena z důvodu nutnosti omezení trvalých záborů pozemků stavbou trati a zajištění svahu podél budovy technologického objektu.

SO 38-40-55 Technologický objekt u severního portálu Hosínského tunelu

Technologický objekt je jednopodlažní s technickými rozvody pod podlahou 1.NP. V 1.NP je umístěna technologie objektu.
Vstupy do objektu jsou z jihozápadní fasády objektu. Jihovýchodní fasáda navazuje po celé délce na zpevněnou plochu, ze které je zajištěn přístup do zádveří, dále navazuje sdělovací místnost a dvě rozvodny NN. Dalšími vstupy jsou přístupné dva prostory s transformátory.
Vytápění (temperování) bude v části objektu. Pro návrh vytápění není počítáno s tepelnými zisky od zařízení. Zdrojem tepla budou elektrické přímotopné konvektory umístěné na stěně.
VZT: Jedná se o technologické prostory bez trvalého pobytu obsluhy. Provozní režim trvalý.
Zař.č.1 větrání sdělovací místnosti: Větrání bude nucené podtlakové. Přívod vzduchu bude přirozený přes protidešťovou žaluzii a automaticky ovládanou těsnou klapku. Pro odvod

vzduchu je navržen potrubní ventilátor s odvodem vzduchu do fasády. Ovládání zařízení bude ruční s časovým doběhem.
Zař.č.2 rozvodna NN2: Větrání bude nucené podtlakové. Přívod vzduchu bude přirozený přes protidešťovou žaluzii a automaticky ovládanou těsnou klapku. Pro odvod vzduchu je navržen potrubní ventilátor s odvodem vzduchu do fasády. Ovládání zařízení bude ruční s časovým doběhem.
Zař.č.3 – rozvodna NN: V tomto prostoru je povolena maximální krátkodobá teplota 40°C. Celková tepelná zátěž je 4,10 kW. Tepelná zátěž bude odvětrávána nuceně pomocí potrubního ventilátoru.
Zař.č.4 - větrání transformátorů m.č.05,06: V místnostech je povolená teplota max. 40°C. Větrání bude přirozené.
Zař.č.5 – chlazení sdělovací místnosti č.02: Pro dochlazení na požadovanou teplotu je navržen chladící systém split. Kondenzační jednotka bude zavěšena na konzolách na fasádě, vnitřní jednotka bude v podstropním provedení.
Umělé osvětlení: Součástí PD byl vzorový výpočet umělého osvětlení dle ČSN EN 124 64-1 pro LED svítidla, výr. SITECO

SO 38-40-55.1 Technologický objekt u severního portálu Hosínského tunelu, zárubní zeď
Stavba podzemní zdi se nachází v širé trati na nově zřizované přeložce trati Nemanice I – Ševětín.

SO 38-40-56 Technologický objekt u severního portálu Chotýčanského tunelu
Technologický objekt je jednopodlažní s technickými rozvody pod podlahou 1.NP. V 1.NP je umístěna technologie objektu.
Vstupy do objektu jsou ze severozápadní fasády objektu. Jihovýchodní fasáda navazuje po celé délce na zpevněnou plochu, ze které je zajištěn přístup do zádveří, na které navazuje sdělovací místnost a dvě rozvodny NN. Dalšími vstupy jsou přístupné dva prostory s transformátory.
Vytápění (temperování) bude v části objektu. Pro návrh vytápění není počítáno s tepelnými zisky od zařízení. Zdrojem tepla budou elektrické přímotopné konvektory umístěné na stěně.
VZT: Jedná se o technologické prostory bez trvalého pobytu obsluhy. Provozní režim trvalý.
Zař.č.1 větrání sdělovací místnosti: Větrání bude nucené podtlakové. Přívod vzduchu bude přirozený přes protidešťovou žaluzii a automaticky ovládanou těsnou klapku. Pro odvod vzduchu je navržen potrubní ventilátor s odvodem vzduchu do fasády. Ovládání zařízení bude ruční s časovým doběhem.
Zař.č.2 rozvodna NN2: Větrání bude nucené podtlakové. Přívod vzduchu bude přirozený přes protidešťovou žaluzii a automaticky ovládanou těsnou klapku. Pro odvod vzduchu je navržen potrubní ventilátor s odvodem vzduchu do fasády. Ovládání zařízení bude ruční s časovým doběhem.
Zař.č.3 – rozvodna NN: V tomto prostoru je povolena maximální krátkodobá teplota 40°C. Celková tepelná zátěž je 4,10 kW. Tepelná zátěž bude odvětrávána nuceně pomocí potrubního ventilátoru.
Zař.č.4 - větrání transformátorů m.č.05,06: V místnostech je povolená teplota max. 40°C. Větrání bude přirozené.
Zař.č.5 – chlazení sdělovací místnosti č.02: Pro dochlazení na požadovanou teplotu je navržen chladící systém split. Kondenzační jednotka bude zavěšena na konzolách na fasádě, vnitřní jednotka bude v podstropním provedení.
Umělé osvětlení: Součástí PD byl vzorový výpočet umělého osvětlení dle ČSN EN 124 64-1 pro LED svítidla, výr. SITECO

SO 38-40-56.1 Technologický objekt u severního portálu Chotýčanského tunelu, zárubní zeď
Objekt zdi řeší vedení železničního koridoru v hlubokém zářezu. Zárubní zeď byla navržena z důvodu nutnosti omezení trvalého záboru pozemků stavbou trati v blízkosti vodoteči a zajištění svahu podél budovy technologického objektu.

SO 38-40-57 Únikové objekty Chotýčanského tunelu
Tento SO slouží k zastřešení únikových šachet tunelu č. 1 až 4 a umístění zařízení VZT tunelu. Tento SO řeší celkem 4 únikové objekty s výtahy.

SO 46-40-07 ŽST Veselí n. L., stání pro MUV a sklady pro potřeby TO
Dokumentace řeší novostavbu garážového stání pro MUV uvnitř areálu technického zázemí ŽST Veselí n/L. včetně skladů a dílny pro TO Veselí n/L. a TO Ševětín. Jedná se o technický objekt, který je podélně rozdělen na dvě části – trakt se sklady a dílnou a trakt s garážovým stáním pro MUV. V objektu není žádné trvalé pracovní místo, ani se jeho realizací nemění

počet pracovních míst v areálu. Objekt je jednopodlažní s pultovou střechou nad sklady i nad garážovým stáním MUV. Skladová část se nachází ve zděné části objektu s přímými vstupy do jednotlivých skladů přímo ze zpevněné plochy areálu. Vstupy do skladů jsou kryty proti dešti přesahem pultové střechy. Vybrané místnosti mají vnitřní průchod do garážového stání přes rampu. Úroveň podlahy rampy odpovídá úrovni podlahy ve skladech a nachází se 820 mm nad temenem koleje. Garáž pro MUV je umístěna v nižší poloze vůči skladové části. Součástí garáže je revizní jáma mezi kolejemi i vně kolejí pro potřebu oprav a údržby MUV. Montážní jáma je monolitická železobetonová, vnitřní dno je spádováno do bezodtoké havarijní jímky. Pro přístup do montážní jámy budou na celou šíři jámy vsazeny stupně z pozinkovaného pororoštu. Montážní jáma bude opatřena pracovním osvětlením v nikách a přetlakovým větráním sníženého prostoru pro ochranu pracovníků před případnými zplodinami.
Vytápění el. přímotopy: sklady +10 °C, garáž MUV +10°C. Dílna bude vytápěna teplovzdušně na +16°C.
VZT:
Zařízení č. 1 – větrání prostoru dílny. Zařízení bude zajišťovat přetlakové teplovzdušné větrání prostoru dílny m. č. 1.05 v době pracovní činnosti. Přívod vzduchu 100 m³/hod., odvod vzduchu bude zajišťován přetlakem mřížkou ve spodní části vstupních dveří. Jednotka bude spínána ručně v době provozu dílny.
Zařízení č. 2 – odvod výfukových plynů od drážního vozidla. Zařízení bude zajišťovat podtlakový odvod výfukových plynů od nastartovaného drážního vozidla. Náhradní vzduch bude přisáván větracími otvory ve vratech a fasádě. Součástí systému je rozvaděč s jištěním ventilátoru a s ovládáním.
Zařízení č. 3 – podtlakové větrání prostoru garáže MUV. Zařízení bude zajišťovat podtlakové vyvětrání garáže MUV v případě úniku výfukových plynů do prostoru. Ventilátor bude spínán ručně nebo čidlem úniku spalin.
Zařízení č. 4 – větrání prostoru montážních jam. Zařízení bude zajišťovat přetlakové teplovzdušné větrání prostoru montážních jam v garáži MUV v době pracovní činnosti. Přívod vzduchu 400 m³/hod. Odvod vzduchu bude zajišťován přetlakem větracími otvory ve vratech a fasádě. Zařízení bude spínáno s osvětlením jam.
Zařízení č. 5 – přirozené větrání prostoru garáží a skladů. Zařízení bude zajišťovat přirozené větrání prostoru garáží a skladů příčně umístěnými otvory u podlahy a pod stropem.
Umělé osvětlení: Součástí PD byl vzorový výpočet umělého osvětlení dle ČSN EN 124 64-1 pro LED svítidla, datum: 06.08.2021, zpracovatel: Mirza Hadžiosmanovič. Výrobce svítidel: Siteco.

Zastřešení nástupišť, přístřešky na nástupištích
SO 37-41-01 ŽST Ševětín, zastřešení vstupů do podchodu, přístřešky

Orientační systém
SO 37-43-01 ŽST Ševětín, orientační systém

Demolice
SO 31-45-01 Nemanice I, demolice domku v km 8,575
Předmětem demolice je domek u trati ve st. km 8,575 vpravo. Jedná se pravděpodobně o bývalý strážní domek, který je v KN evidovaný jako rodinný dům. Objekt je trvale obydlený. Jedná se o domek s přístavbou. Vlastní demolice domku bude možná po jeho odkupu a převodu na SŽ, s.o.
Předpokládaný postup bouracích prací je následující:
1. Objekt bude odpojen od všech stávajících sítí – přívod elektro nn, sítě elektronických komunikací, veřejné kanalizace. Dále budou odstraněna vnitřní povrchová kabelová vedení. S ohledem na nezjistitelný stav kabelových tras pod omítkou či ve zdivu je nutno spolupracovat s odbornou elektrofirmou a se správcem objektu.
2. Budou odstraněny podhledy a výplně otvorů – okenní otvory jsou vyplněny vesměs plastovými jednoduchými okny s izolačním dvojsklem, místy jsou dřevěná okna s jednoduchým zasklením, dveřní otvory jsou převážně vyplněny dveřmi dřevěnými prkennými.
3. Ze střechy budou sejmuty klempířské konstrukce a rozebrány 3 zděné komíny.

4. Bude odstraněna krytina střechy a nosná konstrukce střechy – střešní krytina domku je skládaná z tašek. Střešní krytina přístaveb je tvořena z asfaltových pásů a eternitových šablon a vlnitých desek.
5. Následovat bude odstranění stropu a bourání cihelných a kamenných stěn.
6. Bude vybourána betonová podlaha a základy.
7. Proběhne demolice studny, oplocení a drobných objektů
8. Budou provedeny terénní úpravy

SO 37-45-02 ŽST Ševětín, demolice objektů SŽ

K odstranění je navrženo celkem 5 objektů.
Jedná se o:
- Demolice č. 1 – bývalá vodárna (vč. přilehlých drobných staveb a oplocení)
- Demolice č. 2 – budova traťového okrsku (vč. přilehlých drobných staveb a oplocení)
- Demolice č. 3 – sklad traťového okrsku
- Demolice č. 4 – bývalé veřejné záchody
- Demolice č. 5 – domek u přejezdu

Předmětem demolice č.1 je bývalá vodárna ve st. km cca 22,250 vpravo. Jedná se o objekt, který je v KN evidovaný jako stavba pro dopravu. Objekt je trvale obydlený. Součástí objektu jsou vedlejší objekty označené 1A (garáž), 1B (kůlna), 1C (sklad materiálu) a 1D (sklad materiálu).
Předmětem demolice č. 2 je budova traťového okrsku ve st. km cca 22,300 vpravo. Objekt není trvale obydlený. Součástí objektu jsou vedlejší objekty označené 2A (kůlna), 2B (garáž).
Předmětem demolice č. 3 je budova skladu traťového okrsku ve st. km cca 22,290 vpravo. Objekt není obydlený.
Předmětem demolice č. 4 je budova bývalých veřejných záchodů ve st. km cca 22,200 vlevo.
Předmětem demolice č. 5 je domek u přejezdu ve st. km cca 22,550 vlevo. Jedná se pravděpodobně o bývalý strážní domek. Objekt je dlouhodobě neobydlený.

SO 46-45-01 Veselí n. L., demolice objektů SŽ

K demolici navrženy objekty, které je třeba odstranit za účelem uvolnění plochy pro výstavbu nových objektů.
Předmětem demolice je skladovací objekt v areálu Správy železnic přímo ve stanici Veselí n. L.
Předpokládaný postup bouracích prací je následující:
1. Objekt bude odpojen od všech stávajících sítí – přívod elektro nn. Dále budou odstraněna vnitřní povrchová kabelová vedení. S ohledem na nezjistitelný stav kabelových tras pod omítkou či ve zdivu je nutno spolupracovat s odbornou elektrofirmou a se správcem objektu.
2. Budou odstraněny podhledy a výplně otvorů (3 okenní otvory jsou vyplněny dřevěnými jednoduchými okny. Dveřní otvory jsou vyplněny dveřmi a vraty dřevěnými prkennými).
3. Ze střechy budou sejmuty klempířské konstrukce.
4. Bude odstraněna krytina střechy a nosná konstrukce střechy (Krov obdélníkové původní části je dřevěný. Střešní krytinu tvoří eternitové vlnité desky, část přístavby je zastřešena plechovou střechou).
5. Následovat bude odstranění dřevěných trámů, prkenného opláštění a dřevěných sloupů.
6. Bude vybourána podlaha z prefabrikovaných betonových panelů a základy.
7. Proběhne demolice oplocení a drobných objektů
8. Budou provedeny terénní úpravy

Drobná architektura a oplocení

SO 31-42-51.1 Nemanice I, nutné úpravy oplocení
SO 37-42-01 ŽST Ševětín, drobná architektura
SO 37-42-02 ŽST Ševětín, oplocení

TRAKČNÍ A ENERGETICKÁ ZAŘÍZENÍ

Trakční vedení

SO 31-60-51.1 ŽST Nemanice, nutné úpravy TV
SO 31-60-02 TT Nemanice, připojení napájecího vedení na TV
SO 31-60-03 TT Nemanice, připojení zpětného vedení
SO 32-60-01 Nemanice – Hluboká n/V Zámostí, stávající TV
SO 33-60-01 Hluboká n/V Zámostí, stávající TV

SO 34-60-01 Hluboká n/V Zámostí – Ševětín, stávající TV
SO 37-60-01 ŽST Ševětín, úpravy TV
SO 37-60-02 ŽST Ševětín, úpravy optického kabelu
SO 38-60-51 Nemanice – Ševětín, úpravy TV
SO 39-60-01 Ševětín – Dynín, úpravy TV

Napájecí stanice – stavební část
SO 31-40-52 Nemanice I, stavební úpravy v napájecí stanici

Ohřev výměn
SO 31-64-51.1 Výhybna Nemanice, nutná úprava EOV
SO 38-64-51 Výhybna tunely, EOV
SO 37-64-51 ŽST Ševětín, úprava EOV

Rozvody vn, nn, osvětlení a dálkové ovládání odpojovačů
SO 31-62-51.1 Výhybna Nemanice, nutná úprava rozvodu nn a osvětlení
SO 31-62-52.1 Výhybna Nemanice, nutná úprava DOÚO
SO 38-63-51 Tunel Hosínský, rozvod 6kV
SO 38-62-52 Tunel Hosínský, rozvod nn a osvětlení
SO 38-62-53 Výhybna tunely, rozvod nn a osvětlení
SO 38-62-54 Výhybna tunely, DOÚO
SO 38-63-52 Tunel Chotýčanský, rozvod 6kV
SO 38-62-55 Tunel Chotýčanský, rozvod nn a osvětlení
SO 37-62-51 ŽST Ševětín, úprava rozvodu nn a osvětlení
SO 37-62-52 ŽST Ševětín, úprava DOÚO
SO 37-62-53 ŽST Ševětín, úprava přípojky vn pro drážní TS
SO 46-62-01 ŽST Veselí n.L., úprava rozvodů nn a venkovního osvětlení TO

Ukolejnění kovových konstrukcí
SO 37-61-01 ŽST Ševětín, ukolejnění vodivých konstrukcí
SO 38-61-51 Nemanice – Ševětín, ukolejnění vodivých konstrukcí

Vnější uzemnění
SO 38-65-52 Tunel Hosínský, vnější uzemnění TS 6/0,4 kV
SO 38-65-53 Tunel Chotýčanský, vnější uzemnění TS 6/0,4 kV

OSTATNÍ STAVEBNÍ OBJEKTY
SO 30-80-01.1 Nemanice – Ševětín, nutné kácení mimolesní zeleně
SO 30-80-02 Nemanice – Ševětín, kácení lesní zeleně
SO 30-82-01 Hluboká – Ševětín, rekultivace opouštěného tělesa dráhy
SO 30-82-02 Nemanice – Ševětín, rekultivace ploch dočasného dlouhodobého záboru
SO 30-83-01 Nemanice – Ševětín, vegetační úpravy

Součástí stavby jsou i dílčí prvky, které jsou uvažovány jako dočasné, resp. vyplývají z odstranění možných prostorových kolizí v průběhu realizace stavby. Většinou se jedná o stávající, resp. nové kabelové trasy. Mezi nejvýznamnější patří např. provizorní kabelizace v rámci řešení zabezpečovacího zařízení, které je definováno v rámci PS:

PS 31-01-51.1 Obvod Nemanice, nutné úpravy SZZ
PS 37-01-51 ŽST Ševětín, SZZ
PS 38-01-51 Odbočka Dobřejovice, SZZ
PS 38-01-60 Nemanice – Odbočka Dobřejovice, TZZ
PS 38-01-61 Odbočka Dobřejovice – Ševětín, TZZ
PS 39-01-60 Ševětín – Dynín, úpravy TZZ
PS 31-02-51.1 Nemanice, nutná místní kabelizace
PS 37-02-51 Ševětín, místní kabelizace
PS 30-02-51.2 Nemanice – Ševětín, úprava stávajících DK, TK a DOK
PS 30-02-52.2 Nemanice – Ševětín, úprava stávajících ZOK a DOK ČD-Telematika a.s.
PS 31-02-52.1 Nemanice, nutné úpravy stávajících DK
PS 31-02-53.1 Nemanice, nutné úpravy stávajících DOK a TK
PS 31-02-54.1 Nemanice, nutné úpravy stávajících DOK a ZOK ČD-Telematika a.s.

Další oblastí jsou kolejové úpravy železničního svršku, které jsou nezbytné s ohledem na návrh postupů výstavby a zajišťují nezbytný provoz v dané lokalitě, případně provizorní nástupiště, která jsou nezbytná s ohledem

na návrh postupů výstavby a zajišťují nástup a výstup cestujících v dané lokalitě. Konkrétně se jedná o řešení, které je součástí těchto SO:

SO 31-10-51.1 Výhybna Nemanice I, nutné úpravy železničního svršku
SO 37-10-51 ŽST Ševětín, železniční svršek
SO 37-10-52 Ševětín, navazující trať, železniční svršek
SO 37-14-51 ŽST Ševětín, nástupiště

S uvedeným souvisí i nezbytné úpravy rozvodů vn, nn a osvětlení např. pro provizorní nástupiště. Jedná se o následující SO:

SO 31-62-51.1 Výhybna Nemanice, nutná úprava rozvodu nn a osvětlení
SO 37-62-51 ŽST Ševětín, úprava rozvodu nn a osvětlení
SO 46-62-01 ŽST Veselí n. L., úprava rozvodů nn a venkovního osvětlení TO"

Součástí předložené dokumentace je **Hluková studie a hodnocení vibrací**, zpracovaná akciovou společností SUDOP PRAHA a.s., Olšanská 1a, 130 00 Praha 3, 29.9.2021 (po revizi 001 z listopadu 2021), zakázka 20-185.201, označení S631500294, paré bez bližšího označení a **Hluková studie ze stavební činnosti**, zpracovaná Ing. Josefem Greslem dne 10.1.2021, revize 25.4.2023, předloženo paré bez bližší specifikace. Revize hlukové studie spočívá v aktualizaci dopravního zatížení území dle výsledků Celostátního sčítání dopravy 2020, zhodnocení impulzního hluku trhacích prací, které souvisí s realizací tunelu a drobných korekcí.

Hluková studie se zabývá přehledovým posouzením akustické situace v okolí této tratě po její realizaci a předkládá návrh protihlukových opatření pro splnění hygienických limitů hluku u přilehlé obytné zástavby a dalších objektů, které mají nárok na ochranu před nadlimitním hlukem.

Podkladem pro Hlukovou studii bylo měření hluku stávající akustické situace v pěti měřících bodech. Měřeným zdrojem hluku byla železniční doprava probíhající na trati č. 704, úsek Nemanice – Ševětín. Měření bylo provedeno v dubnu 2021 firmou REVITA Engineering – Libor Brož (PROTOKOL O ZKOUŠCE Č. 6053-090-21, revize 14.4.2023). Výsledky měření hluku jsou doplněny jako samostatná část do příloh této dokumentace. Mezi roky 2020 (výpočet) a 2021 (měření) nedošlo z hlediska hluku k podstatným změnám v rozsahu dopravy.

Výpočet hluku z dopravy na dráze byl proveden ve 27 výpočtových bodech, umístěných u nejbližších a nejvíce zatížených obytných objektů od navrhované železniční tratě, v ochranném a mimo ochranné pásmo dráhy, které nejlépe charakterizují hlukové zatížení dotčených lokalit, ve vzdálenosti 2 m od fasády, v různých výškách (podle počtu podlaží, výška podlaží je uvažována 2,5 - 3 m). Charakteristika výpočtových bodů je uvedena v kapitole 9.1. akustické studie. Výpočet je proveden pro výhledový stav po realizaci stavby a pro výhledový stav v roce 2035 pro dobu denní a noční.

Výsledkem akustické studie jsou hlukové mapy řešeného území s průběhem izofon vypočtených ve výšce 4 m nad terénem. Hodnoty hluku v jednotlivých bodech výpočtu jsou uvedeny v tabulkách. Jejich poloha s identifikací je vyznačena v hlukových mapách. Mapy jsou vyhotovené pro noční a denní dobu, s protihlukovým a bez protihlukového opatření.

Z výsledků modelového výpočtu imisí hluku ze záměru Modernizace trati Nemanice 1 – Ševětín, část B pro výhledový stav po realizaci stavby (resp. pro výhledový rok 2035) bez protihlukových stěn a valů vyplývá, že hluk u nejbližší obytné zástavby překračuje hygienický limit. U varianty s protihlukovými stěnami a valy bude limit pro výhledový stav po realizaci stavby (resp. pro výhledový rok 2035) splněn. Výpočtový model potvrdil nutnost realizace protihlukových stěn a valů na ochranu stávající obytné zástavby.

Pro splnění hygienických limitů hluku z dopravy na drahách pro dobu denní i noční, stanovených nařízením vlády č. 272/2011 Sb. o ochraně zdraví před nepříznivými účinky hluku a vibrací v platném znění, jsou navržena protihluková opatření (protihlukové stěny a zemní valy), jejich podrobný výčet včetně délky (staničení), výšky a kategorie zvukové pohltivosti je uveden v kapitole 10. hlukové studie.

Z výpočtů akustické studie vyplývá, že po realizaci navržených protihlukových opatření budou jak ve výhledu po realizaci stavby, tak ve výhledu v roce 2035 splněny ve všech výpočtových bodech hygienické limity, stanovené nařízením vlády č. 272/2011 Sb. o ochraně zdraví před nepříznivými účinky hluku a vibrací v platném znění pro hluk z dopravy na drahách pro dobu denní i noční.

Zároveň s měřením hluku bylo provedeno pro zjištění stávajícího stavu vibrací i měření vibrací od železniční tratě. Měření bylo provedeno v dubnu 2021 firmou REVITA Engineering – Libor Brož (PROTOKOL O ZKOUŠCE Č. 6053-090-21, revize 14.4.2023). Výsledky měření vibrací jsou doplněny jako samostatná část do příloh této dokumentace.

Měření vibrací bylo provedeno u objektu Třeboňská 360, Ševětín, který se nachází nejblíže k železniční trati. Dle druhu podloží a vzdálenosti od koleje se jedná o nejexponovanější místo zatížené vibracemi. Na základě výsledku tohoto měření lze pak vycházet pro posouzení vibrací v řešeném úseku trati v dotčené lokalitě, a to vzhledem k tomu, že se zvyšující se vzdálenosti od trati přenos vibrací klesá.

Naměřené hodnoty vibrací se při průjezdech těžkých vlaků vyšší rychlostí pohybovaly v době měření pod hygienickým limitem pro noc 78 dB (s rezervou převyšující 10 dB). S ohledem na rezervu k limitu se neočekává nárůst vibrací po modernizaci trati nad přípustné hodnoty.

Hluk z portálů železničních tunelů

Část hluku způsobeného vozidly jedoucími uvnitř tunelu se odráží od stěn tunelu a dostává se až k portálu tunelu, kde se mění ve zdroj hluku pro okolí. Tento efekt se ale projeví pouze v bezprostřední blízkosti portálu. Se zvyšující se vzdáleností od portálu tunelu hladina akustického tlaku velmi rychle klesá, neboť hladiny akustického tlaku jsou překryty hlukem vyzařovaným železničními vozidly v širé trati.

Tyto předpoklady byly ověřeny měřením hluku z průjezdů vlaků na jižním portálu tunelu Sudoměřice u Votic (protokol z měření je součástí příloh této dokumentace).

Závěrem bylo zjištěno, že vyzařování hluku od vlaku jedoucího uvnitř tunelu je nepodstatné oproti přímému dopadu hluku z jízdy na volné trati, zaznamenané rozdíly se pohybují v rozmezí 5 – 10 dB. Mimo bezprostřední okolí portálu nemá vliv na celkovou hlučnost.

Nejbližší obytné objekty se nacházejí ve vzdálenostech cca od 300 – 950 m od plánovaných portálů tunelů, což je dostatečná vzdálenost, kde se portál, z hlediska hluku vůči provozu na širé trati, neprojeví. Z těchto důvodů není nutné portály tunelů opatřit zvukově pohltivou úpravou.

Hluk z pozemních komunikací

V hlukové studii byl dále hodnocen hluk z navazujících pozemních komunikací. Z hlediska účelu a charakteru provozu bylo provedeno podrobné hlukové posouzení SO 38-30-53.1 Přeložka silnice III/10576, ze kterého vyplývá, že po realizaci nadjezdu budou ve výpočtových bodech splněny pro dobu denní i noční hygienické limity, stanovené nařízením vlády č. 272/2011 Sb. o ochraně zdraví před nepříznivými účinky hluku a vibrací v platném znění pro hluk z dopravy na pozemních komunikacích a podrobné hlukové posouzení SO 37-30-55.1 Přeložka silnice III/1556, ze kterého vyplývá, že vzhledem ke vzdálenosti nejbližších obytných objektů cca 350 m od plánované přeložky bude u těchto objektů splněn hygienický limit pro hluk z dopravy na silnicích III. třídy 55/45 dB pro den/noc.

Hluk ze stacionárních zdrojů

Posuzovanými stacionárními zdroji hluku v rámci realizace celého záměru je SO 31-40-52 Napájecí stanice Nemanice I, SO 31-40-01 Technologická budova Nemanice I, SO 38-40-54 Technologický objekt u jižního portálu Hosínského tunelu, SO 38-40-55 Technologický objekt u severního portálu Hosínského tunelu, SO 38-40-51 Energocentrum, SO 38-40-56 Technologický objekt u severního portálu Chotýčanského tunelu, SO 37-40-01 Technologická budova ŽST Ševětín a přeložky VVN se závěrem, že žádný z těchto stacionárních zdrojů hluku při svém provozu nepřekročí hygienické limity hluku, stanovené prováděcím právním předpisem pro dobu denní i noční.

Hluk ze sdělovacích zařízení

Ve všech železničních stanicích i zastávkách budou instalována rozhlasová zařízení pro informování cestujících. Rozhlasové reproduktory jsou umisťovány na zastřešení nástupiště, stožáry osvětlení nebo na samostatné stožáry. Nastavení hlasitosti nového rozhlasového zařízení se provede ve smyslu platných norem, předpisů a vyhlášek. Úroveň srozumitelnosti hlasu musí vyhovovat požadavkům CR/HS PRM TSI 2008164/164/ES, bodu 4.1.2.12, která říká: Mluvené informace musí mít ve všech oblastech minimální úroveň RASTI 0,45, v souladu s normou IEC 60268-16. Konečné směrování reproduktorů a výkonová bilance může být při zkušebním provozu upravena vzhledem k místním poměrům a minimalizaci hlukové zátěže v okolní obytné zástavby.

V rámci stavby byl prověřen hluk ze stávajících upravovaných a nových pozemních komunikací a stacionárních zdrojů. V tomto směru nebyla navržena žádná protihluková opatření. Z hlediska komunikací se jedná převážně o přístupové a účelové komunikaci se zanedbatelnými intenzitami provozu, případně o přeložky stávajících komunikací, kde bylo prověřeno splnění hygienických limitů. Stacionární zdroje jsou především technologické objekty s technologiemi uvnitř objektu v dostatečné vzdálenosti od obytné zástavby.

Hluk ze stavební činnosti

Samostatnou část v přílohách této dokumentace tvoří také hluk ze stavební činnosti. V této části hlukové studie je ověřeno splnění příslušných hygienických limitů pro hluk ze stavební činnosti a dále je hodnocen hluk z dopravy na pozemních komunikacích vyvolaný stavbou.

Posuzovaným zdrojem hluku ze stavební činnosti je výstavba komunikací a železničního spodku, železničního svršku, výstavba pozemních objektů, mostů, zakládání a pažení a výstavba tunelů. Rozhodující (nejhlučnější) staveništní mechanismy jsou popsány v přehledu hlukové studie. V modelovém výpočtu hlukové studie bylo rovněž uvažováno se související staveništní dopravou jak v trase budoucí železniční trati, tak na vytipovaných přístupových komunikacích. Samostatně je hodnocen impulzní hluk související s trhacími pracemi při ražbě tunelů.

Realizace stavby budou probíhat prakticky denně v celém úseku přeložky tratě vyjma ŽST Ševětín a Obvodu Nemanice I, v termínu 2023 – 2029. V lokalitě ŽST Ševětín a Obvodu Nemanice I pak v termínu 9/2028 – 11/2029. Maximální denní pracovní doba je stanovena na 14 hodin, od 7 do 21 hod. V rámci stavby jsou navrženy noční práce v Obvodu Nemanice I a ŽST Ševětín, a sice se jedná o práce na trakčním vedení a montáži bran TV. Tyto práce však oproti výše uvedeným zdrojům hluku nepatří mezi hlučné pracovní činnosti. Ohrožení plnění hygienických limitů v noční době pro hluk ze stavební činnosti se proto nepředpokládá. Dále jsou navrženy noční práce při pažení mostních objektů směr Dynín, tedy objektů, které se nacházejí v trase stávající dráhy. V jejich blízkosti se však žádná obytná ani jiná chráněná zástavba nenachází. Nejbližší chráněné objekty jsou vzdáleny více než 1 km, a proto reálně nemůže docházet k překračování příslušných hygienických limitů. Na základě výše uvedených skutečností nejsou v předmětné hlukové studii noční práce hodnoceny. V denní době (od 7 do 21 hod) je na straně bezpečnosti hodnocen souběh nejhlučnějších stavebních prací.

V předmětné studii je modelována teoretická kombinace provozu stavební mechanizace, která odpovídá z hlediska hlukové zátěže nejméně příznivé situaci v blízkosti obytné zástavby.

- Situace 1 zohledňuje souběh hned několika na sobě nezávislých stavebních činností zahrnujících výstavbu komunikací a železničního spodku, mostních objektů včetně zakládání a pažení a výstavbu tunelů včetně souvisejícího provozu drtící základny (2 x) a mobilní betonárny (4 x). V situaci 1 je rovněž uvažováno se související staveništní dopravou jak v trase budoucí železniční trati, tak na vytipovaných přístupových komunikacích.
- V situaci 2 je zohledněna výstavba železničního svršku a sice využití pokladače kolejových polí PKP 25/20 (akustický výkon L_w = 97.5 dB), univerzální automatické strojní podbíječky (L_w = 117,5 dB) a strojů pro úpravu, hutnění a homogenizaci kolejového lože, jako je např. dynamický stabilizátor koleje VKL 402 popř. Plasser DGS 62 (L_{wA} = 107.5 dB). Traťové pracovní stroje na sebe navazují a pohybují se po železničním svršku rychlostí 100 – 400 m/h. Provoz stavební mechanizace je v posuzované době od 7 do 21 hod uvažován v rozmezí 180 - 720 min.
- Situace 3 hodnotí trhací práce (jako nárazový zdroj hluku).
- Situace 4 - modelový výpočet pro hluk z dopravy se zohledněním staveništní dopravy na území obcí Borek a Chotýčany. Výstavba Hosinského tunelu, resp. objem vytěženého materiálu a návoz potřebné betonové směsi generuje max. denní frekvenci vozidel ve výši 127 TNV/den. Tato vozidla budou využívat silnici III/10576 a dále silnici II/603 vedoucí centrální částí obce Borek. Objem přepraveného materiálu z výstavby Chotýčanského tunelu generuje max. denní frekvenci vozidel 120 TNV/den. Dopravní trasa je vedena po silnici II/603 přes obec Chotýčany. Dále budou po dálnici D3 s využitím EXIT 125 a 118 dováženy materiály pro výstavbu pilotového založení a konsolidační vrstvy náspu mezi tunely a betonové směsi pro primární ostění či pažení stavební jámy, celkem se bude jednat o max. 120 TNV/den. Předmětná dopravní trasa po komunikacích nižších tříd je však vedena mimo obytnou zástavbu. Mimo silnici II/603 bude staveništní doprava využívat primárně staveništní komunikace k tomuto účelu zrealizované v rámci přípravy staveniště.

Referenční body výpočtu jsou zvoleny na chráněných stavbách, které se nacházejí nejblíže řešenému úseku dráhy. Konkrétně se jedná se o objekty k bydlení (rodinné a bytové domy), jejichž způsob využití byl ověřen na základě veřejně přístupných informací uvedených v katastru nemovitostí. U jednotlivých objektů byly referenční body zvoleny vždy ve výšce oken 2 m před fasádou. Pro hodnocené situace č. 1 a 2 se jedná o zástavbu obcí České Budějovice, Hrdějovice, Borek, Hosín (místní část Dobřejovice), Vitín a Ševětín. Pro situaci 3 (trhací práce) jsou relevantní obce Hrdějovice, Borek a Vitín. Ostatní zástavba okolních měst a obcí se nachází v dostatečné vzdálenosti od hodnocených zdrojů hluku. (Modelovým výpočtem bylo ověřeno, že příslušný hygienický limity pro hluk ze stavební činnosti zde bude plněn s rezervou více než 20 dB a z důvodu přehlednosti hlukové studie

nejsou tyto lokality dále hodnoceny). Pro hodnocenou situaci č. 4 jsou referenční body zvoleny podél silnice II/603 na území obcí Borek a Chotýčany-

V modelovém výpočtu **hluku ze stavební činnosti** bylo uvažováno s nejméně příznivou kombinací nasazení stavební mechanizace. V referenčních bodech, které charakterizují nejbližší obytnou zástavbu, se maximální hodnoty pro hodnocené situace 1 a 2 pohybují v rozmezí 33,5 až 60,8 dB. Na základě tabelárních výsledků lze předpokládat, že v **období realizace předmětné stavby nebudou v denní době** v rozmezí 7 - 21 hod **překračovány platné hygienické limity pro hluk ze stavební činnosti** ve výši 65 dB. V jinou denní ani noční dobu nebudou hlučné stavební práce v blízkosti obytné (chráněné) zástavby prováděny. Při respektování základních předpokladů uvedených v hlukové studii (předpokládané nasazení, provozní doba a akustické parametry stavební mechanizace) není nutné ve fázi realizace stavby přijímat nadstandardní protihluková opatření.

V rámci modelace **trhacích prací** je zřejmé, že příkré svahy zářezu v prostoru portálu tunelu tvoří významnou protihlukovou bariéru v šíření hluku. Vypočtené hodnoty byly pro posuzovanou situaci 3 stanoveny v max. výši 43,7 dB. **Příslušný hygienický limit pro vysokoimpulsní hluk bude plněn s velkou rezervou.**

Při porovnání výsledků bez / včetně **staveništní dopravy** je zřejmé, že vlivem provozu staveništní dopravy dochází k navýšení stávající hlukové zátěže podél silnice II/603 o 1,0 až 1,7 dB v denní době. **Příslušný hygienický limit pro hluk z dopravy je však plněn ve všech referenčních bodech** výpočtu charakterizujících zástavbu podél předmětného úseku silnice II. třídy.

Monitoring hluku v rámci stavební činnosti

Součástí předmětné stavby jsou dva železniční tunely Chotýčanský a Hosínský. V průběhu stavby těchto tunelů jsou v projektové dokumentaci v části „*Modernizace trati Nemanice I – Ševětín, část B - SO 38-25-80 Chotýčanský tunel – Geotechnický monitoring*" a části „*Modernizace trat Nemanice I – Ševětín, část B - SO 38-25-60 Hosínský tunel – Geotechnický monitoring*" navržena měření akustických účinků.

Chotýčanský tunel

I když nejbližší zástavba obcí Chotýčany a Vitín se nachází v poměrně velkých vzdálenostech od portálu tunelů, budou se akustické účinky trhacích prací šířit ústím tunelu i do vzdálenějšího okolí, obdobně i při hloubení šachet. Z toho důvodu je třeba respektovat stanovené hygienické limity dle nařízení vlády č. 272/2011 Sb. Rozšíření trhacích prací i na noční dobu bude možné na základě výsledků měření ve venkovním chráněném prostoru nejbližší zástavby obcí Chotýčany a Vitín, pokud bude prokázáno dodržení stanovených hygienických limitů hluku. Bude provedeno celkem 6 měření – při zahájení trhacích prací při ražbě tunelu a při zahájení trhacích prací při hloubení všech šachet. V případě stížností obyvatel na fyziologicky nepříznivé účinky impulsního hluku nebo na vznik škod bude provedeno další kontrolní měření mimo výše uvedený rozsah.

Hosínský tunel

Akustické účinky trhacích prací se budou šířit ústím tunelu i do vzdálenějšího okolí. Z toho důvodu je třeba respektovat stanovené hygienické limity dle nařízení vlády č. 272/2011 Sb. Rozšíření trhacích prací i na noční dobu bude možné na základě výsledků měření ve venkovním chráněném prostoru nejbližší zástavby obcí, pokud bude prokázáno dodržení stanovených hygienických limitů hluku. Bude provedeno celkem 6 měření – při zahájení trhacích prací při ražbě tunelu a při zahájení trhacích prací při hloubení všech šachet. V případě stížností obyvatel na fyziologicky nepříznivé účinky impulsního hluku nebo na vznik škod bude provedeno další kontrolní měření.

Vibrace ze stavební činnosti

Výsledky měření vibrací pro úsek trati část B prokázaly splnění hygienických limitů pro vibrace s výraznou rezervou a **nepředpokládá se tak jejich překročení ani ve fázi výstavby** v důsledku nasazení běžných stavebních strojů, jako jsou bagry, nakladače, nákladní vozidla pro převoz zeminy, hutnící válce atd., které jsou na stavbě uvažovány.

Monitoring vibrací v rámci stavební činnosti

Součástí předmětné stavby jsou železniční tunely Chotýčanský a Hosínský. V průběhu stavby těchto tunelů jsou v projektové dokumentaci v části „*Modernizace trati Nemanice I – Ševětín, část B - SO 38-25-80 Chotýčanský tunel – Geotechnický monitoring*" a části „*Modernizace trat Nemanice I – Ševětín, část B - SO 38-25-60 Hosínský tunel – Geotechnický monitoring*" navržena měření seismických účinků.

Chotýčanský tunel

Monitorovací systém měření automatickými seismografy s dálkovým přenosem dat umožní průběžnou kontrolu provádění trhacích prací a správnosti stanovených náloží a dodržení přípustných mezí dynamického zatížení na sledovaných objektech. V oblasti rekreační a ostatní zástavby Chotýčan a Vitína se předpokládá 5 jednorázových měření pro vytipování jednoho až dvou objektů s nejvyšší seismickou zátěží. K průběžnému monitoringu seizmických účinků budou do těchto objektů umístěny automatické seismické stanice. Úsek monitorování se doporučuje od železničního km 17,700 do 18,700 a od železničního km 19,000 až 19,350. Předpokládaná doba měření bude v závislosti na postupu ražení tunelu cca 50 týdnů pro 1 místo měření.

Hosínský tunel

Monitorovací systém měření automatickými seismografy s dálkovým přenosem dat umožní průběžnou kontrolu provádění trhacích prací a správnosti stanovených náloží a dodržení přípustných mezí dynamického zatížení na sledovaných objektech. Průběžný monitoring se doporučuje provádět na objektu RD č.p. 489 a č.p. 199 v obci Hrdějovice při trhacích pracích prováděných v úseku tunelmetru 445 až tunelmetru 732, a to jak při ražbě v hlavní tunelové troubě, tak i v únikové štole. Pro případné sledování ostatních objektů se předpokládá 5 jednorázových měření pro vytipování objektu s nejvyšší seismickou zátěží, do kterého se umístí průběžná seismická stanice. Předpokládaná doba měření bude v závislosti na postupu ražení tunelu cca 50 týdnů pro 1 místo měření.

Období realizace stavby „Modernizace trati Nemanice I – Ševětín, část B" je z hlediska požadavků zákona č. 258/2000 Sb., o ochraně veřejného zdraví, resp. nařízení vlády č. 272/2011 Sb., o ochraně zdraví před nepříznivými účinky hluku a vibrací, ve znění pozdějších předpisů, akceptovatelné. Na základě požadavků uvedených v jiných částech projektové dokumentace bude respektován monitoring hluku a vibrací v uvedeném rozsahu.

Součástí PD byl dále **protokol o provedeném průzkumu na výskyt materiálů s obsahem azbestu** z 20.07.2021 – zhotovitel: EKOLSAN.CZ s.r.o., Hraničky 301/5, Bohunice, 625 00 Brno, IČ 29 39 592, Mgr. Lubomir Dozbaba.
Odběr vzorků byl proveden dne 13.05.2021, rozbory vzorků provedla akreditovaná laboratoř ALS Czech Republic s.r.o.

Ze závěru provedeného průzkumu vyplývá, že výskyt azbestových materiálů byl potvrzen:

1. Nemanice	azbestocementová krytina (malé šablony) – přístavek
2. Ševětín	azbestocementová krytina (malé šablony) – objekt č. 1A (garáž), č. 2 (budova traťového okrsku ve st. km cca 22,300 vpravo), azbestocementové vlnité desky – objekt č. 1B (kůlna), č. 1C (sklad materiálu), č. 3 (budova skladu traťového okrsku ve st. km cca 22,290 vpravo) a č. 5 (domek u přejezdu ve st. km cca 22,550 vlevo), azbestocementová komínová vložka – objekt č. 5 (domek u přejezdu ve st. km cca 22,550 vlevo), azbestocementové podložky elektroinstalace – objekt č. 1A (garáž), č. 1B (kůlna), č. 1C (sklad materiálu)
3. Veselí nad Lužnicí	azbestocementové vlnité desky a podložky elektroinstalace (skladovací objekt v areálu Správy železnic ve stanici Veselí n. L.)

Upozornění:

Při odstraňování stavby nebo části stavby, kde je zjištěn (i náhodně) výskyt azbestu, má zhotovitel prací jako zaměstnavatel vůči orgánu ochrany veřejného zdraví povinnosti stanovené v § 41 zák. č. 258/2000 Sb., o ochraně veřejného zdraví, ve znění pozdějších předpisů, ve spojení s § 19 až 21 nařízení vlády č. 361/2007 Sb., kterým se stanoví podmínky ochrany zdraví při práci, ve znění pozdějších předpisů (zj. hlášení prací s expozicí azbestu příslušné KHS a projednání opatření na ochranu zdraví při práci podle § 41 odst. 3 zákona č. 258/2000 Sb.).

Projednání opatření k ochraně zdraví při práci se týká i prací dle vyhl. 394/2006 Sb., kterou se stanoví práce s ojedinělou a krátkodobou expozicí azbestu a postup při určení ojedinělé a krátkodobé expozice těchto prací, kde ohlašovací povinnost není stanovena.

Předložená **Hluková studie a hodnocení vibrací**, zpracovaná akciovou společností SUDOP PRAHA a.s., Olšanská 1a, 130 00 Praha 3, 29.9.2021 (po revizi 001 z listopadu 2021), zakázka 20-185.201, označení S631500294, paré bez bližšího označení, uvádí celkovou nejistotu výpočtu s tolerancí ± 2dB, která se ovšem u studií nedá číselně vyjádřit a proto ji nelze akceptovat.

Stanovené podmínky vyplývají ze zákona č. 258/2000 Sb., v platném znění, nařízení vlády č. 272/2011 Sb., o ochraně zdraví před nepříznivými účinky hluku a vibrací ve znění pozdějších předpisů, vyhlášky č. 409/2005 Sb., o hygienických požadavcích na výrobky přicházející do přímého styku s vodou a na úpravu vody a vyhlášky č. 252/2004 Sb., kterou se stanoví hygienické požadavky na pitnou a teplou vodu a četnost a rozsah kontroly pitné vody, ve znění pozdějších předpisů.

Podmínky č. 1 – č. 3 byly stanoveny proto, aby bylo možné prokázat výsledky měření hluku v reálných podmínkách provozu stavby, že hluk z jejího provozu nepřekračuje hygienické limity hluku v chráněných venkovních prostorech staveb pro dobu denní i noční stanovené nařízením vlády č. 272/2011 Sb. o ochraně zdraví před nepříznivými účinky hluku a vibrací v platném znění.

Podmínka č. 4 byla stanovena z důvodu nutnosti dodržování navržených opatření vzhledem k tomu, že jsou nezbytným předpokladem pro dodržení hygienických limitů hluku ze stavební činnosti.

K ověření splnění požadavků na jakost pitné vody pro veřejné zásobování (provedení dezinfekce a proplachu potrubí) a zdravotní nezávadnosti výrobků přicházejících do styku s pitnou vodou byla uložena podmínka č. 5, vyplývající ze zákona č. 258/2000 Sb., vyhlášky č. 409/2005 Sb., o hygienických požadavcích na výrobky přicházející do přímého styku s vodou a na úpravu vody a vyhlášky č. 252/2004 Sb., kterou se stanoví hygienické požadavky na pitnou a teplou vodu a četnost a rozsah kontroly pitné vody, ve znění pozdějších předpisů.

Předložená projektová dokumentace byla posouzena v souladu s předpisy platnými v oblasti ochrany zdraví při práci a nebyl zjištěn rozpor s § 2 odst. 1 zákona č. 309/2006 Sb., o zajištění dalších podmínek bezpečnosti a ochrany zdraví při práci, ve spojení s nařízením vlády č. 361/2007 Sb., kterým se stanoví podmínky ochrany zdraví při práci, a v mezích kompetencí daných zákonem č. 258/2000 Sb., vše ve znění pozdějších předpisů.

KHS Jč kraje posoudila předloženou projektovou dokumentaci z hlediska ochrany veřejného zdraví v oblasti § 3, § 5 zákona č. 258/2000 Sb. o ochraně veřejného zdraví v platném znění, vyhlášky č. 409/2005 Sb., o hygienických požadavcích na výrobky přicházející do přímého styku s vodou a na úpravu vody a vyhlášky č. 252/2004 Sb., kterou se stanoví hygienické požadavky na pitnou a teplou vodu a četnost a rozsah kontroly pitné vody, ve znění pozdějších předpisů a z hlediska požadavků na ochranu před hlukem a vibracemi v souladu s § 30 a § 77 zákona č. 258/2000 Sb. a nařízením vlády č. 272/2011 Sb., o ochraně zdraví před nepříznivými účinky hluku a vibrací, ve znění pozdějších předpisů a neshledala rozpor s požadavky vyplývajícími z § 3, § 5, § 30 a § 77 zákona č. 258/2000 Sb.

otisk razítka

Ing. Kamila Márová
odborný rada
vedoucí oddělení hygieny obecné a komunální

Doložka z konverze dokumentu do listinné podoby – na žádost

Dokument Nemanice_I_-_Sevetin_-_Modernizace_trati_cast_B_-_dokumentace_pro_SR_-_final.pdf vznikl převedením elektronického dokumentu do listinného dokumentu pod pořadovým číslem **157920770-3302-230619132634**. Vzniklý dokument obsahem odpovídá vstupnímu dokumentu. Počet stran dokumentu: **22**

Obsah vstupní datové zprávy byl ve shodě se záznamy IS datových schránek. Datová zpráva s číslem **1204888400** byla systémem přenesena dne **19.06.2023 07:30:37**. Platnost datové zprávy byla ověřena dne 19.06.2023. Datová zpráva byla opatřena elektronickou značkou, zaručenou elektronickou pečetí založenou na certifikátu pro elektronickou pečeť vydaném kvalifikovaným poskytovatelem služeb vytvářejících důvěru, nebo uznávanou elektronickou pečetí. Údaje o elektronické značce nebo pečeti: číslo certifikátu **01 5C FB 92**, certifikát byl vydán **PostSignum Qualified CA 4, Česká pošta, s. p.**. Elektronická značka nebo pečeť byla označena časovým razítkem **19.06.2023 07:57:31**, číslo kvalifikovaného časového razítka nebo kvalifikovaného elektronického časového razítka **01 40 72 6C** , časové razítko bylo vydáno **PostSignum Qualified CA 5, Česká pošta, s.p.**.

Informace o datové zprávě

ID datové zprávy: **1204888400**	ID schránky příjemce: **nd9sqfy**
ID schránky odesílatele: **agzai3c**	Datum a čas dodání: **19.06.2023 07:30:37**

Vstupní dokument obsažený v datové zprávě byl:

podepsán kvalifikovaným elektronickým podpisem. Ověření podpisu **19.06.2023 06:43:00**. Podpis byl shledán platným a integrita dokumentu nebyla porušena nebo jinak změněna. Ověření platnosti kvalifikovaného certifikátu pro elektronický podpis bylo provedeno vůči zveřejněnému seznamu zneplatněných certifikátů vydanému k datu **19.06.2023 13:13:13**. Údaje o kvalifikovaném elektronickém podpisu: číslo kvalifikovaného certifikátu pro elektronický podpis **01 5C 09 46**, který byl vydán kvalifikovaným poskytovatelem služeb vytvářejících důvěru **PostSignum Qualified CA 4, Česká pošta, s.p.** pro podepisující osobu **Ing. Kamila Márová, referent státní správy, 70, České Budějovice, Krajská hygienická stanice Jihočeského kraje se sídlem v Českých Budějovicích**. Podpis byl označen platným kvalifikovaným časovým razítkem nebo kvalifikovaným elektronickým časovým razítkem vydaným kvalifikovaným poskytovatelem. Platnost kvalifikovaného časového razítka byla ověřena dne **19.06.2023 06:43:00**. Údaje o časovém razítku: **19.06.2023 06:43:00**, číslo kvalifikovaného certifikátu pro časové razítko **01 40 72 69**, kvalifikovaný poskytovatel: **PostSignum Qualified CA 5, Česká pošta, s.p.**.

Podpis č. 1 není vizualizován v dokumentu.

Konverzi provedl subjekt: Městská část Praha 3, IČ: 00063517

Pracoviště: Městská část Praha 3

Datum vyhotovení: 19.06.2023

Jméno, příjmení a podpis úředníka: HANA ČISTOTOVÁ

Otisk úředního razítka:

MĚSTSKÁ ČÁST PRAHA 3 · 12 ·

157920770 3302-230619132634

Poznámka:

Konverzí dokumentu se nepotvrzuje správnost a pravdivost údajů obsažených v dokumentu a jejich soulad s právními předpisy. Kontrolu doložky lze provést v centrální evidenci doložek na adrese https://www.czechpoint.cz/overovacidolozky .

MĚSTSKÁ ČÁST PRAHA 3

MĚSTSKÁ ČÁST PRAHA 3 12.

OBVODNÍ BÁŇSKÝ ÚŘAD PRO ÚZEMÍ KRAJŮ PLZEŇSKÉHO A JIHOČESKÉHO

V Plzni dne 17. 2. 2023
Č.j.: SBS 05401/2023/OBÚ-06

Vyřizuje: Ing. Kamil Šmida

ZÁVAZNÉ STANOVISKO

Obvodní báňský úřad pro území krajů Plzeňského a Jihočeského (dále jen „OBÚ) jako příslušný obvodní báňský úřad podle § 38 odst. 1 a § 41 odst. 2 písm. m) zákona č. 61/1988 Sb., o hornické činnosti, výbušninách a o státní báňské správě, ve znění pozdějších předpisů (dále jen „zákon č. 61/1988 Sb."), na základě žádosti společnosti SUDOP PRAHA a.s., Praha 3, Žižkov, Olšanská 2643/1a, PSČ 130 80, IČO 257 93 349, zmocněné k tomu investorem Správa železnic, státní organizace, Praha 1, Nové Město, Dlážděná 1003/7, PSČ 110 00, IČO 709 94 234, vydává podle § 20 odst. 1 zákona č. 61/1988 Sb., pro stavební řízení k povolení stavby „Modernizace trati Nemanice I – Ševětín, část B", toto

závazné stanovisko.

Provádění prací na stavebních objektech SO 38.25-50 Hosínský tunel a SO 38-25-70 Chotýčanský tunel, je činností ve smyslu § 3 písm. i) zákona č. 61/1988 Sb. o hornické činnosti, výbušninách a o státní báňské správě, ve znění pozdějších předpisů (dále jen „zákon 61/1988 Sb.") tzn. provádění hloubení a ražení a pro jejich provádění musí být dodrženy následující podmínky:

1. Výše uvedené práce mohou být prováděny pouze fyzickou nebo právnickou osobou mající oprávnění k činnosti prováděné hornickým způsobem, vydaném příslušným obvodním báňským úřadem v rozsahu ustanovení § 3 písm. i) zákona 61/1988 Sb.
2. Prováděcí dokumentace k těmto pracím musí být zpracovány osobou odborně způsobilou v souladu s vyhláškou č. 298/2005 Sb., o požadavcích na odbornou kvalifikaci a odbornou způsobilost při hornické činnosti nebo činnosti prováděné hornickým způsobem a o změně některých právních předpisů, ve znění pozdějších předpisů (dále jen „vyhláška 298/2005 Sb.").
3. Zahájení a ukončení, jako i případné přerušení činnosti prováděné hornickým způsobem bude ve smyslu § 5 odst. 4 zákona 61/1988 Sb. ohlášeno 8 dní předem zdejšímu OBÚ jako místně příslušnému báňskému úřadu.

4. Odborný dozor nad raženými podzemními díly ve smyslu § 5 odst. 3 zákona 61/1988 Sb. bude vykonávat osoba s osvědčením odborné způsobilosti „závodní", vydané podle vyhlášky 298/2005 Sb.
5. Při provádění hloubených či ražených podzemních děl musí být dodrženy příslušné předpisy, zejména vyhláška Českého báňského úřadu č. 55/1996 Sb., o požadavcích k zajištění bezpečnosti a ochrany zdraví při práci a bezpečnosti provozu při činnosti prováděné hornickým způsobem v podzemí, ve znění pozdějších předpisů.
6. Trhací práce budou prováděny na základě povolení OBÚ ve smyslu § 27 zákona 61/1988 Sb., přičemž žádost musí být doložena předepsanou dokumentací podle § 28 odst. 2 citovaného zákona.

Odůvodnění

OBÚ bylo dne 1. 2. 2023 doručeno podání společnosti SUDOP PRAHA a.s., Praha 3, Žižkov, Olšanská 2643/1a, PSČ 130 80, IČO 257 93 349 ve věci žádosti o vyjádření ke stavebnímu řízení na stavbu „Modernizace trati Nemanice I – Ševětín, část B". Podání bylo učiněno a základě plné moci od investora stavby Správa železnic, státní organizace, Praha 1, Nové Město, Dlážděná 1003/7, PSČ 110 00, IČO 709 94 234, ze dne 29. 10. 2020.

OBÚ po přezkoumání předložené dokumentace zjistil, že součástí stavby jsou i stavební objekty SO 38.25-50 Hosínský tunel a SO 38-25-70 Chotýčanský tunel, které budou prováděny hloubením a ražením metodou NRTM. V tomto případě se jedná o činnost prováděnou hornickým způsobem ve smyslu ustanovení § 3 písm. i) zákona 61/1988 Sb. OBÚ proto jako příslušný dotčený úřad vydává podle § 20 odst. 1 zákona 61/1988 Sb. závazné stanovisko k řízení o povolení této stavby.

OBÚ posoudil navrženou realizaci těchto částí stavby s ohledem na geologické a báňsko-technické poměry lokalizace stavby a stanovil pro realizaci těchto úseků stavby celkem 6 podmínek, které se týkají především zajištění bezpečnosti a ochrany zdraví při práci a bezpečnosti provozu při činnosti prováděné hornickým způsobem v podzemí a zajištění plnění povinností s takovou činností spojených.

Poučení

Proti tomuto závaznému stanovisku nelze podat odvolání. V souladu s ustanovením § 149 zákona č. 500/2004 Sb., správní řád, ve znění později vydaných předpisů, lze podat odvolání pouze prostřednictvím odvolání do správního rozhodnutí, pro které je závazné stanovisko vydáno dotčeným orgánem.

Ing. Bivoj Merc
předseda úřadu

Doložka z konverze dokumentu do listinné podoby – na žádost

Dokument SBS_05401-2023-OBU-06-Smi_-_zavazne_stanovisko_tunely_-_SUDOP_PRAHA.pdf vznikl převedením elektronického dokumentu do listinného dokumentu pod pořadovým číslem **155209047-3302-230220125808**. Vzniklý dokument obsahem odpovídá vstupnímu dokumentu. Počet stran dokumentu: **2**

Obsah vstupní datové zprávy byl ve shodě se záznamy IS datových schránek. Datová zpráva s číslem **1145465829** byla systémem přenesena dne **17.02.2023 14:15:18**. Platnost datové zprávy byla ověřena dne 20.02.2023. Datová zpráva byla opatřena elektronickou značkou, zaručenou elektronickou pečetí založenou na certifikátu pro elektronickou pečeť vydaném kvalifikovaným poskytovatelem služeb vytvářejících důvěru, nebo uznávanou elektronickou pečetí. Údaje o elektronické značce nebo pečeti: číslo certifikátu **01 58 A7 2E**, certifikát byl vydán **PostSignum Qualified CA 4, Česká pošta, s. p.**. Elektronická značka nebo pečeť byla označena časovým razítkem **20.02.2023 07:05:50**, číslo kvalifikovaného časového razítka nebo kvalifikovaného elektronického časového razítka **01 40 72 6C** , časové razítko bylo vydáno **PostSignum Qualified CA 5, Česká pošta, s.p.**.

Informace o datové zprávě

ID datové zprávy: **1145465829**	ID schránky příjemce: **nd9sqfy**
ID schránky odesílatele: **m4eadvu**	Datum a čas dodání: **17.02.2023 14:15:18**

Vstupní dokument obsažený v datové zprávě byl:

podepsán kvalifikovaným elektronickým podpisem. Ověření podpisu **17.02.2023 13:35:00**. Podpis byl shledán platným a integrita dokumentu nebyla porušena nebo jinak změněna. Ověření platnosti kvalifikovaného certifikátu pro elektronický podpis bylo provedeno vůči zveřejněnému seznamu zneplatněných certifikátů vydanému k datu **20.02.2023 11:40:53**. Údaje o kvalifikovaném elektronickém podpisu: číslo kvalifikovaného certifikátu pro elektronický podpis **01 5A EF 01**, který byl vydán kvalifikovaným poskytovatelem služeb vytvářejících důvěru **PostSignum Qualified CA 4, Česká pošta, s.p.** pro podepisující osobu **Ing. Bivoj Merc, předseda úřadu, 006460, Obvodní báňský úřad pro území krajů Plzeňského a Jihočeského, Český báňský úřad Praha**. Podpis byl označen platným kvalifikovaným časovým razítkem nebo kvalifikovaným elektronickým časovým razítkem vydaným kvalifikovaným poskytovatelem. Platnost kvalifikovaného časového razítka byla ověřena dne **17.02.2023 13:35:00**. Údaje o časovém razítku: **17.02.2023 13:35:00**, číslo kvalifikovaného certifikátu pro časové razítko **B6 9C 24**, kvalifikovaný poskytovatel: **LCA TSACA/RSA 03/2022, První certifikační autorita, a.s.**.

Podpis č. 1 není vizualizován v dokumentu.

Konverzi provedl subjekt: Městská část Praha 3, IČ: 00063517

Pracoviště: Městská část Praha 3

Datum vyhotovení: 20.02.2023

Jméno, příjmení a podpis úředníka: HANA ČISTOTOVÁ

Otisk úředního razítka:

MĚSTSKÁ ČÁST PRAHA 3 -12-

155209047-3302-230220125808

Poznámka:

Konverzí dokumentu se nepotvrzuje správnost a pravdivost údajů obsažených v dokumentu a jejich soulad s právními předpisy. Kontrolu doložky lze provést v centrální evidenci doložek na adrese https://www.czechpoint.cz/overovacidoloz ky .

MĚSTSKÁ ČÁST PRAHA 3

OBVODNÍ BÁŇSKÝ ÚŘAD PRO ÚZEMÍ KRAJŮ PLZEŇSKÉHO A JIHOČESKÉHO
Hřímalého 2730/11, 301 00 PLZEŇ

Sp. zn.: SZ SBS 30195/2022
Č. j.: SBS 30195/2022/OBÚ-06
Váš dopis zn.: 22/002382/204

Vyřizuje: Ing. Kamil Šmida
Tel.: 377 850 403

SUDOP PRAHA a.s.

Olšanská 14a
130 80 Praha 3

V Plzni: 25.7.2022

Věc: **Stavba „Modernizace trati Nemanice I – Ševětín" SO 38-11-05 Dobřejovice, sanace starých důlních děl - stanovisko**

Obvodní báňský úřad pro území krajů Plzeňského a Jihočeského (dále jen „OBÚ") obdržel dne 8.7.2022 Vaše podání značky 22/002382/204 ze dne 21.6.2022, ve věci žádosti o stanovisko pro potřeby stavebního řízení a povolení odstranění staveb, a stavbu „Modernizace trati Nemanice I – Ševětín, část B" SO 38-11-05 Dobřejovice, sanace starých důlních děl s předpokládanou realizací v letech 2024 – 2031.

OBÚ jako příslušný obvodní báňský úřad podle § 38 odst. 1 a § 41 odst. 2 písm. m) zákona č. 61/1988 Sb., o hornické činnosti, výbušninách a o státní báňské správě, ve znění pozdějších předpisů (dále jen „zákon č. 61/1988 Sb."), na základě žádosti společnosti SUDOP PRAHA a.s., se sídlem Olšanská 1a, 130 80 Praha 3, IČ: 257 93 349, vydává pro stavební řízení k povolení stavby „Modernizace trati Nemanice I – Ševětín" SO 38-11-05 Dobřejovice, sanace starých důlních děl:

ID důlního díla	Název	Souřadnice Y	Souřadnice X
9317	Dobřejovice 133	753631	1157195
dosud nepřiděleno	komín na štole	753718	1157298
dosud nepřiděleno	Neuer Schacht	753147	1157056
dosud nepřiděleno	Vorzuschlagender Schacht	753531	1157028
dosud nepřiděleno	šachta Dobřejovice	753199	1157374
dosud nepřiděleno	Štola ústí	753798	1157374

následující stanovisko.

Při sanaci výše uvedených starých důlních děl (dále jen „SDD"), ve smyslu ustanovení § 3 písm. h) zákona č. 61/1988 Sb. o hornické činnosti, výbušninách a o státní báňské správě, ve znění pozdějších předpisů, musí být dodrženy následující podmínky:

1. Práce budou prováděny podle předloženého projektu „MODERNIZACE TRATI NEMANICE I – ŠEVĚTÍN, Č8ST B, číslo objektu38 38-11-05 Dobřejovice, sanace starých důlních děl, zpracovaného báňským projektantem Ing. Lukášem Holubem, tj. osobou odborně způsobilou v souladu s vyhláškou č. 298/2005 Sb., o požadavcích na odbornou kvalifikaci a odbornou způsobilost při hornické činnosti nebo činnosti prováděné hornickým způsobem a o změně některých právních předpisů, ve znění pozdějších předpisů (dále jen „vyhláška č. 298/2005 Sb.").
2. Práce mohou být prováděny pouze fyzickou nebo právnickou osobou mající oprávnění k činnosti prováděné hornickým způsobem, vydaném příslušným obvodním báňským úřadem v rozsahu ustanovení § 3 písm. h) zákona č. 61/1988 Sb.
3. Zahájení a ukončení, jako i případné přerušení činnosti prováděné hornickým způsobem ve smyslu § 5 odst. 4 zákona č. 61/1988 Sb. ohlášeno 8 dní předem zdejšímu OBÚ jako místně příslušnému báňskému úřadu.
4. Odborný dozor nad raženými podzemními díly ve smyslu § 5 odst. 3 zákona č. 61/1988 Sb. bude vykonávat osoba s osvědčením odborné způsobilosti „závodní", vydané podle vyhlášky č. 298/2005 Sb.

S pozdravem

Ing. Bivoj Merc
předseda úřadu

Sekce majetková Ministerstva obrany
odbor ochrany územních zájmů a státního odborného dozoru
Tychonova 1, Praha 6, PSČ 160 01, datová schránka hjyaavk

Čj. MO 117498/2025-1322 Brno 5. února 2025
Sp.zn. 191094/2025-1322/OÚZBR

SUDOP Energo s.r.o.
IČO: 25793349
Olšanská 1a
130 80 Praha 3

Závazné stanovisko dotčeného orgánu
Modernizace trati Nemanice I - Ševětín, část B, k.ú. Borek, k.ú. České Budějovice 3, k.ú. Hluboká nad Vltavou, k.ú. Hosín, k.ú. Hrdějovice, k.ú. Chotýšany, k.ú. Kolný, k.ú. Ševětín, k.ú. Vitín, k.ú. Lišov, k.ú. Veselí nad Lužnicí

Odbor ochrany územních zájmů a státního odborného dozoru, Sekce majetková, **Ministerstvo obrany** na základě Vaší žádosti ve smyslu ustanovení § 36 v kontinuitě na § 317 odst. 2 a § 334a zákona č. 283/2021 Sb., stavební zákon, ve znění pozdějších předpisů (dále jen „nový stavební zákon“), jako věcně a místně příslušný ve smyslu zákona č. 222/1999 Sb., o zajišťování obrany České republiky, ve znění pozdějších předpisů (dále jen „zákon o zajišťování obrany ČR“), **vydává**

souhlasné závazné stanovisko

k záměru modernizace trati Nemanice I - Ševětín, část B tak, jak byl doložen v písemné a grafické dokumentaci.

Odůvodnění:
Ministerstvo obrany ve smyslu ustanovení § 36 v kontinuitě na § 317 odst. 2 a § 334a zákona č. 283/2021 Sb., nového stavebního zákona a zákona o zajišťování obrany ČR provedlo po obdržení vaší žádosti o vydání závazného stanoviska dotčeného orgánu vyhodnocení předloženého záměru, prověřilo evidenci technické infrastruktury v jeho vlastnictví. Odbor ochrany územních zájmů a státního odborného dozoru Sekce majetkové Ministerstva obrany neeviduje inženýrské sítě a podzemní telekomunikační vedení, které by byly s daným stavebním záměrem v kolizi.
Daný stavební záměr je lokalizován v územích vymezených Ministerstvem obrany u stavebních úřadů. Tato vymezená území Ministerstva obrany jsou shodná s údaji o území poskytovanými Ministerstvem obrany pro ÚAP a jejich součástí jsou podrobné specifikace podmínek ve vymezeném území Ministerstva obrany a zákonná určení. Po posouzení stavebního záměru odbornými složkami Ministerstvo obrany konstatuje, že předložený stavební záměr není v rozporu se zájmy Ministerstva obrany a nekoliduje s ochranou zájmů Ministerstva obrany (viz ÚAP - jev 102a, 119).
Realizace stavebního záměru provedená v souladu s předloženou projektovou dokumentací neohrozí naplnění veřejného zájmu na zajištění obrany a bezpečnosti státu.

Toto závazné stanovisko Ministerstva obrany je platné 2 roky a musí být vyžádáno znovu, nebude-li během této doby stavba zahájena nebo dojde-li ke změnám v umístění, výšce nebo rozsahu stavby.

Kontaktní osoba: Bc. Martin Sedlák, tel. 973 445 786

Bc. Martin Sedlák
rada
oddělení ochrany územních zájmů
podepsáno elektronicky

Elektronický podpis: 5.2.2025
Certifikát autora podpisu:
Jméno: Bc. Martin Sedlák
Vydal: NCA SubCA1/RSA 05/2022
Platnost do: 25.4.2026 10:00 +02:00

Sekce majetková Ministerstva obrany
odbor ochrany územních zájmů a státního odborného dozoru
Tychonova 1, Praha 6, PSČ 160 01, datová schránka hjyaavk

Čj. MO 124052/2023-1322
Sp.zn. 148284/2023-1322-OÚZ-BR

Brno 15. února 2023

SUDOP PRAHA a.s.
IČO: 25793349
Olšanská 1a
130 80 Praha

Závazné stanovisko pro stavební řízení, odstranění stavby
Modernizace trati Nemanice I - Ševětín, část B

Odbor ochrany územních zájmů a státního odborného dozoru, Sekce majetková, **Ministerstvo obrany**, v souladu se zmocněním v § 175 odst. 1 zákona č. 183/2006 Sb., o územním plánování a stavebním řádu (stavební zákon), ve znění pozdějších předpisů (dále jen „stavební zákon"), ve smyslu zákona č. 222/1999 Sb., o zajišťování obrany České republiky, ve znění pozdějších předpisů (dále jen „zákon o zajišťování obrany ČR"), a v souladu s Rozkazem ministra obrany č. 39/2011 - Zabezpečení výkonu působnosti MO ve věcech územního plánování a stavebního řádu, v platném znění, **vydává** ve smyslu § 4 odst. 2 písm. a) stavebního zákona pro potřeby vedeného řízení

souhlasné závazné stanovisko

k záměru modernizace trati Nemanice I – Ševětín tak, jak byl doložen v písemné a grafické dokumentaci.

Odůvodnění:
Ministerstvo obrany v souladu se zmocněním v § 175 odst. 1 stavebního zákona, dle § 161 téhož zákona a zákona o zajišťování obrany ČR provedlo po obdržení vaší žádosti o vydání závazného stanoviska dotčeného orgánu vyhodnocení předloženého záměru, prověřilo evidenci technické infrastruktury v jeho vlastnictví. Odbor ochrany územních zájmů a státního odborného dozoru SM MO neeviduje inženýrské sítě a podzemní telekomunikační vedení, které by byly s daným stavebním záměrem v kolizi.
Daný stavební záměr je lokalizován v územích vymezených Ministerstvem obrany v souladu s § 175 stavebního zákona u stavebních úřadů. Tato vymezená území Ministerstva obrany jsou shodná s údaji o území poskytovanými Ministerstvem obrany pro ÚAP a jejich součástí jsou podrobné specifikace podmínek ve vymezeném území Ministerstva obrany a zákonná určení. Po posouzení stavebního záměru odbornými složkami Ministerstvo obrany konstatuje, že předložený stavební záměr není v rozporu se zájmy Ministerstva obrany a nekoliduje s ochranou zájmů Ministerstva obrany (viz ÚAP - jev 102a, 119).
Realizace stavebního záměru provedená v souladu s předloženou projektovou dokumentací neohrozí naplnění veřejného zájmu na zajištění obrany a bezpečnosti státu.

Toto závazné stanovisko Ministerstva obrany je platné 2 roky a musí být vyžádáno znovu, nebude-li během této doby stavba zahájena nebo dojde-li ke změnám v umístění, výšce nebo rozsahu stavby.

Kontaktní osoba: Bc. Martin Sedlák, tel. 601 579 735

Bc. Martin Sedlák
rada
oddělení ochrany územních zájmů

V další korespondenci, týkající se výše uvedené věci, uvádějte odkaz na sp. zn.: 148284/2023-1322-OÚZ-BR tohoto závazného stanoviska Ministerstva obrany.

Adresa pro doručování:
Ministerstvo obrany,
Sekce majetková,
odbor ochrany územních zájmů a státního odborného dozoru,
oddělení ochrany územních zájmů
pracoviště OÚZ Brno
Svatoplukova 2687/84, 662 10 Brno
IČO: 60162694

Doložka z konverze dokumentu do listinné podoby – na žádost

Dokument 2023_148284.pdf vznikl převedením elektronického dokumentu do listinného dokumentu pod pořadovým číslem **155153614-3302-230216104037**. Vzniklý dokument obsahem odpovídá vstupnímu dokumentu. Počet stran dokumentu: **2**

Obsah vstupní datové zprávy byl ve shodě se záznamy IS datových schránek. Datová zpráva s číslem **1144307038** byla systémem přenesena dne 15.02.2023 14:36:51. Platnost datové zprávy byla ověřena dne 16.02.2023. Datová zpráva byla opatřena elektronickou značkou, zaručenou elektronickou pečetí založenou na certifikátu pro elektronickou pečeť vydaném kvalifikovaným poskytovatelem služeb vytvářejících důvěru, nebo uznávanou elektronickou pečetí. Údaje o elektronické značce nebo pečeti: číslo certifikátu **01 58 A7 2E**, certifikát byl vydán **PostSignum Qualified CA 4, Česká pošta, s. p.**. Elektronická značka nebo pečeť byla označena časovým razítkem **16.02.2023 07:25:35**, číslo kvalifikovaného časového razítka nebo kvalifikovaného elektronického časového razítka 01 40 72 C8 , časové razítko bylo vydáno **PostSignum Qualified CA 5, Česká pošta, s.p.**.

Informace o datové zprávě

ID datové zprávy: **1144307038**	ID schránky příjemce: **nd9sqfy**
ID schránky odesílatele: **hjyaavk**	Datum a čas dodání: **15.02.2023 14:36:51**

Vstupní dokument obsažený v datové zprávě byl:

podepsán kvalifikovaným elektronickým podpisem. Ověření podpisu **15.02.2023 14:16:00**. Podpis byl shledán platným a integrita dokumentu nebyla porušena nebo jinak změněna. Ověření platnosti kvalifikovaného certifikátu pro elektronický podpis bylo provedeno vůči zveřejněnému seznamu zneplatněných certifikátů vydanému k datu **16.02.2023 07:58:52**. Údaje o kvalifikovaném elektronickém podpisu: číslo kvalifikovaného certifikátu pro elektronický podpis **04 DB B8 46**, který byl vydán kvalifikovaným poskytovatelem služeb vytvářejících důvěru **ACAeID3.1 - Issuing Certificate, eIdentity a. s.** pro podepisující osobu **Martin Sedlák, vrchní referent/rada (3873308), 1322, MINISTERSTVO OBRANY**. Podpis byl označen platným elektronickým časovým razítkem vydaným kvalifikovaným poskytovatelem služeb vytvářejících důvěru. Platnost elektronického časového razítka byla ověřena dne **15.02.2023 14:16:00**. Údaje o časovém razítku: **15.02.2023 14:16:00**, číslo certifikátu pro časové razítko **32 77**, kvalifikovaný poskytovatel služeb vytvářejících důvěru: **NCA SubCA1/RSA 05/2022, Správa základních registrů**.

Podpis č. 1 je vizualizován v dokumentu.

Konverzi provedl subjekt: Městská část Praha 3, IČ: 00063517

Pracoviště: Městská část Praha 3

Datum vyhotovení: 16.02.2023

Jméno, příjmení a podpis úředníka: HANA ČISTOTOVÁ

Otisk úředního razítka:

MĚSTSKÁ ČÁST PRAHA 3 -12-

155153614-3302-230216104037

Poznámka:

Konverzí dokumentu se nepotvrzuje správnost a pravdivost údajů obsažených v dokumentu a jejich soulad s právními předpisy. Kontrolu doložky lze provést v centrální evidenci doložek na adrese https://www.czechpoint.cz/overovacidolozky .

MĚSTSKÁ ČÁST PRAHA 3
12

Městys Ševětín, nám. Šimona Lomnického 2, 373 63 Ševětín
IČ: 00245500 DIČ: CZ00245500, tel: 387 997 244, e-mail: obec@sevetin.cz

SUDOP Praha a.s
Ing. Marta Součková
Olšanská 1a
130 80 Praha 3

Č.j.: ÚMŠ- 0240/2023 V Ševětíně dne: 16. 3. 2023

Věc: „Modernizace trati Nemanice I – Ševětín, část B"
Žádost o celkové stanoviska ke stavebnímu řízení a odstranění stavby

Dobrý den,
k Vaší žádosti podáváme následující stanovisko:

1/ Městys Ševětín s navrženým řešením překládaných stavebních objektů v majetku městyse Ševětín (vodovod, kanalizace) souhlasí.

2/
- Upozorňujme na dodržování neprůjezdnosti vozidel stavby ulicemi městyse Ševětín (ul. K Hájovně, K Trati, Třeboňská od náměstí a Nádražní).
- Dále upozorňujeme, že cesta kolem bývalé usedlosti Švamberk je přerušena dálničním tělesem (není tedy průjezdná od stavby na silnici II./603, jak je zakresleno v PD).

S pozdravem

Romana Hajská
starostka městyse Ševětín

Doložka z konverze dokumentu do listinné podoby – na žádost

Dokument Scan_17032023104207.PDF vznikl převedením elektronického dokumentu do listinného dokumentu pod pořadovým číslem **155813669-3302-230317131611**. Vzniklý dokument obsahem odpovídá vstupnímu dokumentu. Počet stran dokumentu: **1**

Obsah vstupní datové zprávy byl ve shodě se záznamy IS datových schránek. Datová zpráva s číslem **1161305505** byla systémem přenesena dne **17.03.2023 10:48:09**. Platnost datové zprávy byla ověřena dne 17.03.2023. Datová zpráva byla opatřena elektronickou značkou, zaručenou elektronickou pečetí založenou na certifikátu pro elektronickou pečeť vydaném kvalifikovaným poskytovatelem služeb vytvářejících důvěru, nebo uznávanou elektronickou pečetí. Údaje o elektronické značce nebo pečeti: číslo certifikátu **01 5C B5 75**, certifikát byl vydán **PostSignum Qualified CA 4, Česká pošta, s. p.**. Elektronická značka nebo pečeť byla označena časovým razítkem **17.03.2023 10:58:19**, číslo kvalifikovaného časového razítka nebo kvalifikovaného elektronického časového razítka **01 40 72 6C**, časové razítko bylo vydáno **PostSignum Qualified CA 5, Česká pošta, s.p.**.

Informace o datové zprávě

ID datové zprávy: **1161305505**	ID schránky příjemce: **nd9sqfy**
ID schránky odesílatele: **c2ybSxr**	Datum a čas dodání: **17.03.2023 10:48:09**

Konverzi provedl subjekt: Městská část Praha 3, IČ: 00063517

Pracoviště: Městská část Praha 3

Datum vyhotovení: 17.03.2023

Jméno, příjmení a podpis úředníka: HANA ČISTOTOVÁ

Otisk úředního razítka:

MĚSTSKÁ ČÁST PRAHA 3 ·12·

155813669-3302-230317131611

Poznámka:

Konverzí dokumentu se nepotvrzuje správnost a pravdivost údajů obsažených v dokumentu a jejich soulad s právními předpisy. Kontrolu doložky lze provést v centrální evidenci doložek na adrese https://www.czechpoint.cz/overovacidoloz ky .

Úřad Městyse Ševětín, nám. Šimona Lomnického 2, 373 63, Ševětín
IČ:00245500, DIČ:CZ00245500, tel: 387 997 244, e-mail: obec@sevetin.cz

SUDOP Praha a.s
Ing. Marta Součková
Olšanská 1a
130 80 Praha 3

Č.j.: ÚMŠ - 0831/2023 V Ševětíně dne: 4. 10. 2023

Vyřizuje: Jirkal (724089695)

ROZHODNUTÍ

o povolení připojení nové obslužné komunikace na místní komunikaci v ul. K Hájovně p.č. 435/3/k.ú. Ševětín – součást stavby „Modernizace trati Nemanice I – Ševětín, část B"

Úřadu městyse Ševětín byla dne 26. 7. 2023 doručena žádost f. SUDOP Praha a.s. Olšanská 1a, 130 80 Praha 3 o povolení připojení nové obslužné komunikace na komunikaci v ul. K Hájovně dle ust. § 10 zákona č. 13/1997 Sb na pozemku p.č. 435/3, k.ú. Ševětín.

Účelem celé stavby je výstavba nové obslužné komunikace pro úpravu technického řešení stávající stavby dálnice D3 a její napojení na místní komunikaci K Hájovně.

Úřad městyse Ševětín jako příslušný silniční správní úřad podle § 7 odst. 2, § 61 odst. 1 písm.a) a § 109 odst. 3 písm.b) zákona č. 128/2000 Sb. O obcích (obecní zřízení), ve znění pozdějších předpisů, a podle § 10 z.č. 13/1997 Sb., zákon o pozemních komunikacích, ve znění pozdějších předpisů (dále jen "zákon") žádosti vyhovuje a připojení nové obslužné komunikace na komunikaci v ul. K Hájovně na pozemku p.č. 435/3, k.ú. Ševětín se

povoluje

s tím, že budou dodrženy podmínky stanoviska Policie ČR ze dne 25.9. 2023 vydaného pod č.j.KRPC-127290-1/Čj.-2023-020106 a to:

- Zajištění volnosti rozhledových poměrů po celou dobu existence napojení ÚK.
- Výše silniční obruby v místě styku účelové komunikace k místní komunikaci musí být v souladu s požadavky ČSN 736110 (0,02-0,05 m).

Odůvodnění

Po obdržení výše popsané žádosti f. SUDOP Praha a.s. Olšanská 1a, 130 80 Praha 3 o povolení připojení nové obslužné komunikace na komunikaci v ul. K Hájovně dle ust. § 10 zákona č. 13/1997 Sb na pozemku p.č. 435/3, k.ú. Ševětín, posoudil předloženou žádost a zjistil následující skutečnosti.
Předložená projektová dokumentace není rozkreslena tak, aby k ní Policie ČR mohl vydat stanovisko potřebné k vydání rozhodnutí o připojení nové obslužné komunikace k místní komunikaci ul. K Hájovně.
K doplnění dokladu byl žadatel vyzván dne 28.7. 2023 a pro jeho předložení byla stanovena lhůta do 15. 9. 2023. Doplněná dokumentace byla předložena dne 6. 9. 2023.
K projektové dokumentaci bylo vydáno souhlasné stanovisko Policie ČR ze dne 25.9. 2023 vydaného pod č.j.KRPC-127290-1/Čj.-2023-020106 a souhlasné stanovisko městyse Ševětín jako majitele MK ze dne 28.7. 2023 pod č.j. ÚMŠ 0819/2023.

Poučení účastníka

Proti tomuto usnesení může účastník řízení podat podle ustanovení §76 odst. 5 správního řádu odvolání ve lhůtě 15 dnů ode dne jeho oznámení ke Krajskému úřadu – Jihočeský kraj, odbor dopravy, a to podáním učiněným u Úřadu městyse Ševětín.

Poplatek:

Před vydáním rozhodnutí byl zaplacen správní poplatek dle zákona č.305/97 Sb., kterým se mění a doplňuje zákon č.368/92 Sb.ve znění pozdějších předpisů (položka 34) ve výši 500,- Kč.

Romana Hajská
Starostka městyse Ševětín

ÚŘAD MĚSTYSE SEVĚTÍN

Obdrží účastníci řízení na doručenku:
SUDOP Praha a.s. Ing. Marta Souěková, Olšanská 1a, 130 80 Praha 3

Obec Hosín

Hosín 116, 373 41 p.Hluboká nad Vlt.
telefon, fax : 387221943
IČO: 00244937

Dne: 24.3.2023
Č.j.: OUH/192/2023
Vaše zn.: 23/01638/204
email: obec@hosin.cz

SUDOP Praha a.s.
Ing. Marta Součková
Olšanská 1a
130 80 Praha 3

Celkové stanovisko ke stavebnímu řízení a odstranění stavby vč.

Obec Hosín dle předložené projektové dokumentaci k stavbě „Modernizace trati Nemanice I – Ševětín, část B" nemá zásadní připomínky.

Podmínkou tohoto souhlasu je, že při zhotovování stavby musí být minimalizován zásah do životního prostředí a života v obci (především prašnost a hluk) a musí být šetřen majetek třetích osob.

S pozdravem

Ing. Jan Řičánek
Starosta obce

OBEC HOSÍN
373 41 p. Hluboká nad Vltavou
Hosín 116
IČ 002 44 937 DIČ CZ00244937
Tel.: 387 221 943 (3)

Obec Hosín

Hosín 116, 373 41 p.Hluboká nad Vlt.
telefon, fax : 387221943
IČO: 00244937

Dne: 24.3.2023
Č.j.: OUH/195/2023
Vaše zn.: 23/01648/204
email: obec@hosin.cz

SUDOP Praha a.s.
Ing. Marta Součková
Olšanská 1a
130 80 Praha 3

Souhlas s připojením komunikací

Obec Hosín dle předložené projektové dokumentaci k stavbě „Modernizace trati Nemanice I – Ševětín, část B" souhlasí s připojením komunikací: SO 38-30-58 a SO 38-30-59.

Souhlas je vydán za těchto podmínek:

- musí být zachovány rozhledové poměry
- sjezdy musí umožňovat přístup pro zemědělskou techniku a techniku IZS
- stavební uspořádání sjezdů musí být takové, aby se zabránilo stékání srážkové vody na komunikaci a nedocházelo k jejímu znečištění.

S pozdravem

Ing. Jan Řičánek
Starosta obce

OBEC HOSÍN
373 41 p. Hluboká nad Vltavou
Hosín 116
IČ 002 44 937 DIČ CZ00244937
Tel.: 387 221 943 (3)

Obec Hosín

Hosín 116, 373 41 p.Hluboká nad Vlt.
telefon, fax : 387221943
IČO: 00244937

Dne: 24.3.2023
Č.j.: OUH/194/2023
Vaše zn.: 23/01635/204
email: obec@hosin.cz

SUDOP Praha a.s.
Ing. Marta Součková
Olšanská 1a
130 80 Praha 3

Stanovisko k uložení sítí do komunikace

Obec Hosín dle předložené projektové dokumentaci k stavbě „Modernizace trati Nemanice I – Ševětín, část B" souhlasí s uložením trativodu (SO 38-11-52) do stávající komunikace na pozemku p.č. 3086/1 a 3086/18, k.ú. Dobřejovice u Hosína.

Podmínkou tohoto souhlasu je, že do zahájení stavby bude uzavřena smlouva o smlouvě budoucí o zřízení služebnosti této inženýrské sítě mezi vlastníkem příslušných pozemků a investorem.

S pozdravem

Ing. Jan Řičánek
Starosta obce

OBEC HOSÍN
373 41 p. Hluboká nad Vltavou
Hosín 116
IČ 002 44 937 DIČ CZ00244937
Tel.: 387 221 943 (3)

Obec Hosín

Hosín 116, 373 41 p.Hluboká nad Vlt.
telefon, fax : 387221943
IČO: 00244937

Dne: 24.3.2023
Č.j.: OUH/193/2023
Vaše zn.: 23/01665/204
email: obec@hosin.cz

SUDOP Praha a.s.
Ing. Marta Součková
Olšanská 1a
130 80 Praha 3

Souhlas se zrušením přejezdů

Obec Hosín dle předložené projektové dokumentaci k stavbě „Modernizace trati Nemanice I – Ševětín, část B" souhlasí se zrušením těchto přejezdů: SO 33-13-51.4 a SO 33-13-51.

Podmínkou tohoto souhlasu je, že po odstranění stavby být plocha v místě rušeného přejezdu upravena tak, aby byl zajištěn přístup na okolní pozemky.

S pozdravem

Ing. Jan Řičánek
Starosta obce

OBEC HOSÍN
373 41 p. Hluboká nad Vltavou
Hosín 116
IČ 002 44 937 DIČ CZ00244937
Tel.: 387 221 943 (3)

Obec Hosín

Hosín 116, 373 41 p.Hluboká nad Vlt.
telefon, fax : 387221943
IČO: 00244937

Dne: 21.2.2023
Č.j.: OUH/98/2023
Vaše zn.: 23/00782/204
email: obec@hosin.cz

SUDOP Praha a.s.
Ing. Marta Součková
Olšanská 1a
130 80 Praha 3

Stanovisko ke stavebnímu řízení a odstranění stavby z hlediska lesů

Obec Hosín nemá z hlediska zasažení lesních pozemků na p.č. 839/7 a 1247/78, k.ú. Dobřejovice k předloženému záměru žádné připomínky.

S pozdravem

OBEC HOSÍN
373 41 p. Hluboká nad Vltavou
Hosín 116
IČ 002 44 937 DIČ CZ00244937
Tel.: 387 221 943 (3)

Ing. Jan Řičánek
Starosta obce

Příloha: Vyjádření OLH

Jan Křešnička,DiS.

Odborný lesní hospodář

IČ: 735 21 191

Email: j.kresnicka@seznam.cz

Tel 776590311

Vyjádření odborného lesního hospodáře k dočasnému odnětí z PUPFL

Název stavby: Modernizace trati Nemanice I – Ševětín ,část B

Investor: Správa železnic , státní organizace IČ : 70994234

Projekční firma : SUDOP Praha a.s. I.Č 25793394

Charakteristika stavby : Modernizace železniční trati

Dotčené lesní porosty v majetku obce Hosín :

kat. území Dobřejovice č.p. 839/7 výměra 106 m²č.p. 1247/78 výměra 78m².

Jedná se o dva malé lesní pozemky v přímé blízkosti železniční trati .

Z pozice lesního hospodáře Obce Hosín s dočasným odnětím výše uvedených pozemků z PUPFL souhlasím.

V Ohrazeníčku 10.2.2023

Jan Křešnička, DiS.

Jan Křešnička, DiS
Ohrazeníčko 16
370 06 České Budějovice
IČ: 735 21 191

Ministerstvo životního prostředí

Odbor adaptace na změnu klimatu
Vršovická 65
100 10 Praha 10

Praha dne 6. října 2023
Č. j.: MZP/2023/610/3196
Sp. zn.: ZN/MZP/2023/610/337
Vyřizuje: Kosánová
Tel.: 267 122 348
E-mail: Kristina.Kosanova@mzp.cz

SUDOP PRAHA a.s.
Olšanská 2643/1a
130 80 Praha 3

Změna souhlasu ze dne 15. 10. 2012, č.j. 46370/ENV/12, 2883/610/12, k dočasnému a trvalému odnětí zemědělské půdy ze zemědělského půdního fondu pro záměr „Modernizace trati Nemanice I – Ševětín"

Ministerstvo životního prostředí, odbor adaptace na změnu klimatu (dále jen „ministerstvo"), jako orgán ochrany zemědělského půdního fondu příslušný podle ustanovení § 13 odst. 1 písm. e) a § 17 písm. d) zákona č. 334/1992 Sb., o ochraně zemědělského půdního fondu, ve znění pozdějších předpisů (dále jen „zákon") na základě žádosti Správy železnic, státní organizace, IČO: 70994234, se sídlem Dlážděná 1003/7, 110 00 Praha 1, která byla podána v zastoupení na základě plné moci společností SUDOP PRAHA a.s., IČO: 25793349, se sídlem Olšanská 2643/1a, 130 80 Praha 3, podle ustanovení § 10 odst. 2 zákona

mění souhlas ze dne 15. 10. 2012, č.j. 46370/ENV/12, 2883/610/12

tak, že:

Celková výměra **trvale** odnímané půdy ze zemědělského půdního fondu (dále jen „ZPF") se **snižuje celkem o 0,4611 ha** na pozemcích uvedených v nedílné příloze tohoto závazného stanoviska v katastrálním území České Budějovice 3, Dobřejovice u Hosína, Hosín, Hrdějovice, Chotýčany, Kolný, Ševětín a Vitín, a bude po změně činit celkem **40,6801 ha**.

Celková výměra **dočasně** odnímané půdy ze zemědělského půdního fondu se **snižuje celkem o 3,2525 ha** na pozemcích uvedených v nedílné příloze tohoto závazného stanoviska v katastrálním území České Budějovice 3, Dobřejovice u Hosína, Hosín, Hrdějovice, Chotýčany, Kolný, Ševětín a Vitín, a bude po změně činit celkem **90,0985 ha**.

Tato změna souhlasu se vydává za předpokladu splnění níže uvedených podmínek:

- Ministerstvo schvaluje podle § 9 odst. 8 písm. c) zákona předložený plán rekultivace dočasně odňaté zemědělské půdy, jenž je součástí dokumentace „Modernizace trati Nemanice I – Ševětín, část B; Zemědělská příloha; Technická zpráva" zpracované společností SUDOP PRAHA a.s. v srpnu 2023. Tento plán rekultivace nahrazuje plán rekultivace schválený v souhlasu ze dne 15. 10. 2012, č.j. 46370/ENV/12, 2883/610/12.

- Podmínka ze souhlasu ze dne 15. 10. 2012, č.j. 46370/ENV/12, 2883/610/12, týkající se orientačního stanovení odvodů se upravuje tak, že text *„Výše odvodu za odnětí půdy ze ZPF činí 57.514.602 Kč a každoroční platba za dočasné odnětí půdy ze ZPF činí 758.518 Kč."* se ruší a nahrazuje textem „V souladu s ust. § 9 odst. 8 písm. d) a odst. 9 zákona jsou vymezeny orientačně odvody za dočasné odnětí zemědělské půdy ze ZPF ve výši 474 574 Kč za rok".

Ostatní části souhlasu ze dne 15. 10. 2012, č.j. 46370/ENV/12, 2883/610/12, zůstávají nadále beze změny v platnosti.

Odůvodnění

Ministerstvo obdrželo žádost Správy železnic, státní organizace, IČO: 70994234, se sídlem Dlážděná 1003/7, 110 00 Praha 1, která byla podána v zastoupení na základě plné moci společností SUDOP PRAHA a.s., IČO: 25793349, se sídlem Olšanská 2643/1a, 130 80 Praha 3, o změnu souhlasu ze dne 15. 10. 2012, č.j. 46370/ENV/12, 2883/610/12, vydaného Ministerstvem životního prostředí k trvalému a dočasnému odnětí zemědělské půdy ze ZPF pro záměr „Modernizace trati Nemanice I – Ševětín".

K řízení o změnu souhlasu byly doloženy následující podklady:

- Kopie plné moci zplnomocňující společnost SUDOP PRAHA a.s.
- Dokumentace „Modernizace trati Nemanice I – Ševětín" (na CD), obsahující:
  - A Průvodní zpráva,
  - B Souhrnná technická zpráva,
  - C Situační výkresy,
  - D Výkresová část,
  - E Dokladová část (Zemědělská příloha nahrazena upravenou verzí v tištěné podobě),
  - F Průzkumy a rozbory.
- Dokumentace „Modernizace trati Nemanice I – Ševětín, část B; Zemědělská příloha" zpracovaná společností SUDOP PRAHA a.s. v srpnu 2023, která obsahuje:
  - Technickou zprávu,
  - Zákresy s názvem „Situace odnímaných ploch ZPF" (11 částí),
  - Zákres s názvem „Situace skrývkových oblastí a rekultivovaných ploch".
- Dokumentace „Modernizace trati Nemanice I – Ševětín, část B" zpracovaná společností SUDOP PRAHA a.s. v červenci 2022, která obsahuje:
  - Zákres s názvem „Celková situace stavby",
  - Zákresy s názvem „Koordinační situační výkres" (3 části),
  - CD.

Ministerstvo životního prostředí
Vršovická 1442/65, 100 10 Praha 10

(+420) 26712-1111
posta@mzp.cz
ISDS: 9gsaax4
www.mzp.cz

Nový plán rekultivace byl schválen vzhledem ke změně rozsahu záborů dočasně odnímané zemědělské půdy.

Podmínka týkající se orientačního vymezení odvodů za odnětí zemědělské půdy byla upravena vzhledem ke změně rozsahu záborů dočasně odnímané půdy ze ZPF. Odvody za trvalé odnětí zemědělské půdy ze ZPF se v souladu s ust. § 11 odst. 3 ve vazbě na výjimku z odvodů za trvale odňatou půdu v ust. § 11a odst. 1 písm. a) zákona nestanoví.

Žádost o změnu souhlasu byla podána ke změně územního rozhodnutí a stavebního povolení v souvislosti s úpravou technického řešení, zhotovení staveništní komunikace a obslužné komunikace. V důsledku těchto změn dochází k úpravě rozsahu záboru ZPF. Ministerstvo uděluje změnu souhlasu vzhledem k tomu, že dochází ke snížení záboru ZPF a dále s přihlédnutím k tomu, že záměr je veřejně prospěšnou stavbou.

Změnou je dotčeno katastrální území České Budějovice 3, Dobřejovice u Hosína, Hosín, Hrdějovice, Chotýčany, Kolný, Ševětín a Vitín, kde došlo k úpravě rozsahu záborů. Seznam všech záměrem dotčených pozemků s názvem „Modernizace trati Nemanice I – Ševětín, část B; Zemědělská příloha; Technická zpráva; Soupis trvale a dočasně odnímaných pozemků ZPF dle BPEJ", na kterých dochází k odnětí půdy ze ZPF, je uveden v příloze změny souhlasu. Graficky jsou dotčené parcely zobrazeny na snímku pozemkových map v měřítku 1:1000 s názvem „Modernizace trati Nemanice I – Ševětín, část B; Zemědělská příloha; Situace odnímaných ploch ZPF" (11 částí), v příloze změny souhlasu.

Na základě shora uvedených skutečností bylo ministerstvem rozhodnuto tak, jak je uvedeno ve výrokové části této změny souhlasu.

Tato změna souhlasu k odnětí zemědělské půdy ze ZPF bude podle § 10 odst. 1 zákona závaznou součástí rozhodnutí, která budou ve věci vydána podle zvláštních právních předpisů (stavebního zákona). Platnost vydané změny souhlasu je totožná s platností těchto rozhodnutí a prodlužuje se současně s prodloužením jejich platnosti. Tento úkon je **závazným stanoviskem** ve smyslu ustanovení § 149 odst. 1 zákona č. 500/2004 Sb., správní řád, ve znění pozdějších předpisů.

V souladu s ust. § 18 odst. 6 zákona se veškerá dokumentace předložená ministerstvu zasílá v příloze orgánu ochrany ZPF Magistrátu města České Budějovice, kde bude uložena spolu s originálem této změny souhlasu.

Poučení: Samostatně proti tomuto závaznému stanovisku není přípustný opravný prostředek.

S pozdravem

Ing. Linda Stuchlíková
ředitelka odboru adaptace
na změnu klimatu
podepsáno elektronicky

Ministerstvo životního prostředí
Vršovická 1442/65, 100 10 Praha 10

(+420) 26712-1111
posta@mzp.cz
ISDS: 9gsaax4
www.mzp.cz

Příloha

- Seznam a zákres dotčených pozemků
- Dokumentace předložená k žádosti o změnu souhlasu

Rozdělovník:
Doručí se:
- adresát

Na vědomí:
- Magistrát města České Budějovice, Odbor ochrany životního prostředí, Přemysla Otakara II. č. 1/1, 370 92 České Budějovice (+ příloha – dokumentace)
- Krajský úřad Jihočeský kraj, Odbor životního prostředí, zemědělství a lesnictví, U Zimního stadionu č. 1952/2, 370 76 České Budějovice

Ministerstvo životního prostředí
Vršovická 1442/65, 100 10 Praha 10

(+420) 26712-1111
posta@mzp.cz
ISDS: 9gsaax4
www.mzp.cz

Příloha č. 2 - Soupis trvale a dočasně odnímaných pozemků ZPF dle BPEJ

Katastrální území	Katastr nemovitosti KN parc.č.	Celková výměra [m²]	Odnímaná výměra [m²] trvale	Odnímaná výměra [m²] dočasně	BPEJ	Třída ochrany	Druh pozemku	Informace o existenci odvodnění	Informace o existenci závlah	Informace o existenci staveb k ochraně pozemku před erozní činností vody
České Budějovice 3 (622052)	135/4	657	0	657	5.55.00	IV.	orná půda	-	-	-
České Budějovice 3 (622052)	135/5	4055	292	0	5.22.10	III.	orná půda	-	-	-
České Budějovice 3 (622052)	135/5	4055	0	117	5.22.10	III.	orná půda	-	-	-
České Budějovice 3 (622052)	135/5	4055	1304	0	5.55.00	IV.	orná půda	-	-	-
České Budějovice 3 (622052)	135/5	4055	0	1457	5.55.00	IV.	orná půda	-	-	-
České Budějovice 3 (622052)	135/5	4055	539	0	5.56.00	I.	orná půda	-	-	-
České Budějovice 3 (622052)	135/5	4055	0	346	5.56.00	I.	orná půda	-	-	-
České Budějovice 3 (622052)	135/6	3945	1619	0	5.22.10	III.	orná půda	-	-	-
České Budějovice 3 (622052)	135/6	3945	55	0	5.55.00	IV.	orná půda	-	-	-
České Budějovice 3 (622052)	135/6	3945	1852	0	5.56.00	I.	orná půda	-	-	-
České Budějovice 3 (622052)	135/7	3858	3	0	5.22.10	III.	orná půda	-	-	-
České Budějovice 3 (622052)	135/7	3858	68	0	5.56.00	I.	orná půda	-	-	-
České Budějovice 3 (622052)	139/1	11964	1604	0	5.22.10	III.	orná půda	-	-	-
České Budějovice 3 (622052)	139/100	3822	185	0	5.22.10	III.	orná půda	-	-	-
České Budějovice 3 (622052)	139/59	8099	615	0	5.22.10	III.	orná půda	-	-	-
České Budějovice 3 (622052)	139/60	4180	317	0	5.22.10	III.	orná půda	-	-	-
České Budějovice 3 (622052)	139/71	11828	6063	0	5.22.10	III.	orná půda	-	-	-
České Budějovice 3 (622052)	139/71	11828	0	2316	5.22.10	III.	orná půda	-	-	-
České Budějovice 3 (622052)	139/72	2145	1108	0	5.22.10	III.	orná půda	-	-	-
České Budějovice 3 (622052)	139/73	2370	1180	0	5.22.10	III.	orná půda	-	-	-
České Budějovice 3 (622052)	139/74	2980	1119	0	5.22.10	III.	orná půda	-	-	-
České Budějovice 3 (622052)	139/75	10770	1752	0	5.22.10	III.	orná půda	-	-	-
České Budějovice 3 (622052)	139/76	11156	1709	0	5.22.10	III.	orná půda	-	-	-
České Budějovice 3 (622052)	139/77	11448	1573	0	5.22.10	III.	orná půda	-	-	-
České Budějovice 3 (622052)	139/78	8091	1351	0	5.22.10	III.	orná půda	-	-	-
České Budějovice 3 (622052)	139/79	8020	1190	0	5.22.10	III.	orná půda	-	-	-
České Budějovice 3 (622052)	139/80	3344	486	0	5.22.10	III.	orná půda	-	-	-
České Budějovice 3 (622052)	139/81	1631	423	0	5.22.10	III.	orná půda	-	-	-
České Budějovice 3 (622052)	139/82	3203	415	0	5.22.10	III.	orná půda	-	-	-
České Budějovice 3 (622052)	139/83	1755	401	0	5.22.10	III.	orná půda	-	-	-
České Budějovice 3 (622052)	139/84	4241	412	0	5.22.10	III.	orná půda	-	-	-
České Budějovice 3 (622052)	139/85	16229	1344	0	5.22.10	III.	orná půda	-	-	-
České Budějovice 3 (622052)	139/86	11798	678	0	5.22.10	III.	orná půda	-	-	-
České Budějovice 3 (622052)	139/87	3697	173	0	5.22.10	III.	orná půda	-	-	-
České Budějovice 3 (622052)	139/87	3697	0	244	5.22.10	III.	orná půda	-	-	-
České Budějovice 3 (622052)	139/88	7494	278	0	5.22.10	III.	orná půda	-	-	-
České Budějovice 3 (622052)	139/88	7494	0	549	5.22.10	III.	orná půda	-	-	-
České Budějovice 3 (622052)	139/89	7306	44	0	5.22.10	III.	orná půda	-	-	-
České Budějovice 3 (622052)	139/89	7306	0	415	5.22.10	III.	orná půda	-	-	-
České Budějovice 3 (622052)	139/89	7306	153	0	5.53.01	III.	orná půda	-	-	-
České Budějovice 3 (622052)	139/89	7306	0	135	5.53.01	III.	orná půda	-	-	-
České Budějovice 3 (622052)	139/90	7835	0	11	5.22.10	III.	orná půda	-	-	-
České Budějovice 3 (622052)	139/90	7835	198	0	5.53.01	III.	orná půda	-	-	-
České Budějovice 3 (622052)	139/90	7835	0	545	5.53.01	III.	orná půda	-	-	-
České Budějovice 3 (622052)	139/91	6662	218	0	5.53.01	III.	orná půda	-	-	-
České Budějovice 3 (622052)	139/91	6662	0	343	5.53.01	III.	orná půda	-	-	-
České Budějovice 3 (622052)	139/92	6304	121	0	5.53.01	III.	orná půda	-	-	-
České Budějovice 3 (622052)	139/92	6304	0	83	5.53.01	III.	orná půda	-	-	-
České Budějovice 3 (622052)	686/2	152	29	0	5.56.00	I.	trvalý travní porost	-	-	-
České Budějovice 3 (622052)	686/3	33	33	0	5.56.00	I.	trvalý travní porost	-	-	-
České Budějovice 3 (622052)	688	275	102	0	5.53.01	III.	zahrada	-	-	-
České Budějovice 3 (622052)	688	275	0	173	5.53.01	III.	zahrada	-	-	-
Dobřejovice u Hosína (645524)	1064/1	4313	0	2620	5.29.11	II.	trvalý travní porost	-	-	-
Dobřejovice u Hosína (645524)	1064/1	4313	37	0	5.29.41	IV.	trvalý travní porost	-	-	-
Dobřejovice u Hosína (645524)	1064/1	4313	0	1342	5.29.41	IV.	trvalý travní porost	-	-	-
Dobřejovice u Hosína (645524)	1064/1	4313	0	314	5.47.00	III.	trvalý travní porost	-	-	-
Dobřejovice u Hosína (645524)	1064/10	468	0	37	5.29.11	II.	trvalý travní porost	-	-	-
Dobřejovice u Hosína (645524)	1064/10	468	0	22	5.47.00	III.	trvalý travní porost	-	-	-
Dobřejovice u Hosína (645524)	1064/11	704	46	0	5.29.11	II.	trvalý travní porost	-	-	-
Dobřejovice u Hosína (645524)	1064/11	704	658	0	5.29.41	IV.	trvalý travní porost	-	-	-
Dobřejovice u Hosína (645524)	1064/15	184	18	0	5.47.00	III.	trvalý travní porost	-	-	-
Dobřejovice u Hosína (645524)	1064/16	2088	0	1011	5.29.11	II.	trvalý travní porost	-	-	-
Dobřejovice u Hosína (645524)	1064/16	2088	0	252	5.29.41	IV.	trvalý travní porost	-	-	-
Dobřejovice u Hosína (645524)	1064/16	2088	0	198	5.47.00	III.	trvalý travní porost	-	-	-
Dobřejovice u Hosína (645524)	1064/18	3010	638	0	5.29.11	II.	trvalý travní porost	-	-	-
Dobřejovice u Hosína (645524)	1064/18	3010	0	87	5.29.11	II.	trvalý travní porost	-	-	-
Dobřejovice u Hosína (645524)	1064/18	3010	1444	0	5.29.41	IV.	trvalý travní porost	-	-	-
Dobřejovice u Hosína (645524)	1064/21	2627	10	0	5.47.00	III.	trvalý travní porost	-	-	-
Dobřejovice u Hosína (645524)	1064/24	2132	0	1575	5.29.11	II.	trvalý travní porost	-	-	-
Dobřejovice u Hosína (645524)	1064/24	2132	0	105	5.29.41	IV.	trvalý travní porost	-	-	-
Dobřejovice u Hosína (645524)	1064/24	2132	0	437	5.47.00	III.	trvalý travní porost	-	-	-
Dobřejovice u Hosína (645524)	1064/26	2498	0	1891	5.29.11	II.	trvalý travní porost	-	-	-
Dobřejovice u Hosína (645524)	1064/26	2498	0	607	5.47.00	III.	trvalý travní porost	-	-	-
Dobřejovice u Hosína (645524)	1064/7	6	0	6	5.29.41	IV.	trvalý travní porost	-	-	-
Dobřejovice u Hosína (645524)	1064/8	71	10	0	5.47.00	III.	trvalý travní porost	-	-	-
Dobřejovice u Hosína (645524)	1064/8	71	0	52	5.47.00	III.	trvalý travní porost	-	-	-
Dobřejovice u Hosína (645524)	1064/9	80	0	16	5.47.00	III.	trvalý travní porost	-	-	-
Dobřejovice u Hosína (645524)	1094/1	4506	9	0	5.29.11	II.	trvalý travní porost	-	-	-
Dobřejovice u Hosína (645524)	1094/1	4506	0	1927	5.29.11	II.	trvalý travní porost	-	-	-
Dobřejovice u Hosína (645524)	1094/1	4506	919	0	5.29.41	IV.	trvalý travní porost	-	-	-
Dobřejovice u Hosína (645524)	1094/1	4506	0	1169	5.29.41	IV.	trvalý travní porost	-	-	-
Dobřejovice u Hosína (645524)	1094/1	4506	0	181	5.47.00	III.	trvalý travní porost	-	-	-
Dobřejovice u Hosína (645524)	1145/1	114	0	114	5.47.00	III.	orná půda	ANO	-	-
Dobřejovice u Hosína (645524)	1145/10	3716	1657	0	5.29.11	II.	orná půda	-	-	-
Dobřejovice u Hosína (645524)	1145/10	3716	0	2011	5.29.11	II.	orná půda	-	-	-
Dobřejovice u Hosína (645524)	1145/10	3716	7	0	5.47.00	III.	orná půda	-	-	-
Dobřejovice u Hosína (645524)	1145/10	3716	0	41	5.47.00	III.	orná půda	-	-	-

Příloha č. 2 - Soupis trvale a dočasně odnímaných pozemků ZPF dle BPEJ

Katastrální území	Katastr nemovitostí KN parc.č.	Celková výměra [m³]	Odnímaná výměra [m³] trvale	Odnímaná výměra [m³] dočasně	BPEJ	Třída ochrany	Druh pozemku	Informace o existenci odvodnění	Informace o existenci závlah	Informace o existenci staveb k ochraně pozemku před erozní činností vody
Dobřejovice u Hosína (645524)	1145/11	72	72	0	5.47.00	III.	orná půda	ANO	-	-
Dobřejovice u Hosína (645524)	1145/12	9443	660	0	5.29.11	II.	orná půda	-	-	-
Dobřejovice u Hosína (645524)	1145/12	9443	0	7690	5.29.11	II.	orná půda	-	-	-
Dobřejovice u Hosína (645524)	1145/12	9443	115	0	5.47.00	III.	orná půda	-	-	-
Dobřejovice u Hosína (645524)	1145/12	9443	0	978	5.47.10	III.	orná půda	-	-	-
Dobřejovice u Hosína (645524)	1145/13	3527	1127	0	5.29.11	II.	orná půda	-	-	-
Dobřejovice u Hosína (645524)	1145/13	3527	0	2153	5.29.11	II.	orná půda	-	-	-
Dobřejovice u Hosína (645524)	1145/13	3527	219	0	5.47.00	III.	orná půda	-	-	-
Dobřejovice u Hosína (645524)	1145/13	3527	0	28	5.47.00	III.	orná půda	-	-	-
Dobřejovice u Hosína (645524)	1145/14	2848	378	0	5.29.11	II.	orná půda	-	-	-
Dobřejovice u Hosína (645524)	1145/14	2848	0	1053	5.29.11	II.	orná půda	-	-	-
Dobřejovice u Hosína (645524)	1145/14	2848	23	0	5.29.41	IV.	orná půda	-	-	-
Dobřejovice u Hosína (645524)	1145/14	2848	0	1394	5.29.41	IV.	orná půda	-	-	-
Dobřejovice u Hosína (645524)	1145/15	1874	1353	0	5.29.11	II.	orná půda	-	-	-
Dobřejovice u Hosína (645524)	1145/15	1874	521	0	5.29.41	IV.	orná půda	-	-	-
Dobřejovice u Hosína (645524)	1145/16	109	105	0	5.29.11	II.	orná půda	-	-	-
Dobřejovice u Hosína (645524)	1145/16	109	0	4	5.29.11	II.	orná půda	-	-	-
Dobřejovice u Hosína (645524)	1145/2	8125	0	5378	5.29.11	II.	orná půda	ANO	-	-
Dobřejovice u Hosína (645524)	1145/2	8125	646	0	5.47.00	III.	orná půda	ANO	-	-
Dobřejovice u Hosína (645524)	1145/2	8125	0	1045	5.47.00	III.	orná půda	ANO	-	-
Dobřejovice u Hosína (645524)	1145/2	8125	0	1056	5.47.10	III.	orná půda	ANO	-	-
Dobřejovice u Hosína (645524)	1145/4	3101	0	3	5.29.11	II.	orná půda	-	-	-
Dobřejovice u Hosína (645524)	1145/4	3101	0	3098	5.47.00	III.	orná půda	-	-	-
Dobřejovice u Hosína (645524)	1145/5	4099	942	0	5.29.11	II.	orná půda	-	-	-
Dobřejovice u Hosína (645524)	1145/5	4099	0	2854	5.29.11	II.	orná půda	-	-	-
Dobřejovice u Hosína (645524)	1145/5	4099	303	0	5.47.00	III.	orná půda	-	-	-
Dobřejovice u Hosína (645524)	1145/6	3142	0	1156	5.29.11	II.	orná půda	ANO	-	-
Dobřejovice u Hosína (645524)	1145/6	3142	73	0	5.47.00	III.	orná půda	ANO	-	-
Dobřejovice u Hosína (645524)	1145/6	3142	0	1913	5.47.00	III.	orná půda	ANO	-	-
Dobřejovice u Hosína (645524)	1145/7	9230	1056	0	5.29.11	II.	orná půda	-	-	-
Dobřejovice u Hosína (645524)	1145/7	9230	0	7686	5.29.11	II.	orná půda	-	-	-
Dobřejovice u Hosína (645524)	1145/7	9230	241	0	5.47.00	III.	orná půda	-	-	-
Dobřejovice u Hosína (645524)	1145/7	9230	0	247	5.47.10	III.	orná půda	-	-	-
Dobřejovice u Hosína (645524)	1145/8	7752	135	0	5.29.11	II.	orná půda	ANO	-	-
Dobřejovice u Hosína (645524)	1145/8	7752	0	5976	5.29.11	II.	orná půda	ANO	-	-
Dobřejovice u Hosína (645524)	1145/8	7752	472	0	5.47.00	III.	orná půda	ANO	-	-
Dobřejovice u Hosína (645524)	1145/8	7752	0	1	5.47.00	III.	orná půda	ANO	-	-
Dobřejovice u Hosína (645524)	1145/8	7752	0	1168	5.47.10	III.	orná půda	ANO	-	-
Dobřejovice u Hosína (645524)	1145/9	4782	739	0	5.29.11	II.	orná půda	-	-	-
Dobřejovice u Hosína (645524)	1145/9	4782	0	3757	5.29.11	II.	orná půda	-	-	-
Dobřejovice u Hosína (645524)	1145/9	4782	286	0	5.47.00	III.	orná půda	-	-	-
Dobřejovice u Hosína (645524)	1150/10	8637	0	8637	5.29.41	IV.	orná půda	-	-	-
Dobřejovice u Hosína (645524)	1150/11	8123	0	776	5.29.11	II.	orná půda	-	-	-
Dobřejovice u Hosína (645524)	1150/11	8123	0	6782	5.29.41	IV.	orná půda	-	-	-
Dobřejovice u Hosína (645524)	1150/11	8123	0	565	5.47.10	III.	orná půda	-	-	-
Dobřejovice u Hosína (645524)	1150/12	5299	0	5299	5.29.41	IV.	orná půda	ANO	-	-
Dobřejovice u Hosína (645524)	1150/13	4629	1586	0	5.29.41	IV.	orná půda	-	-	-
Dobřejovice u Hosína (645524)	1150/13	4629	0	3043	5.29.41	IV.	orná půda	-	-	-
Dobřejovice u Hosína (645524)	1150/14	87	87	0	5.29.41	IV.	orná půda	-	-	-
Dobřejovice u Hosína (645524)	1150/15	4699	2316	0	5.29.41	IV.	orná půda	-	-	-
Dobřejovice u Hosína (645524)	1150/15	4699	0	2383	5.29.41	IV.	orná půda	-	-	-
Dobřejovice u Hosína (645524)	1150/18	6031	0	6031	5.29.41	IV.	orná půda	-	-	-
Dobřejovice u Hosína (645524)	1150/5	168	0	168	5.29.11	II.	orná půda	-	-	-
Dobřejovice u Hosína (645524)	1150/6	14	0	14	5.29.41	IV.	orná půda	-	-	-
Dobřejovice u Hosína (645524)	1150/7	6130	0	4666	5.29.11	II.	orná půda	-	-	-
Dobřejovice u Hosína (645524)	1150/7	6130	0	163	5.29.41	IV.	orná půda	-	-	-
Dobřejovice u Hosína (645524)	1150/7	6130	0	1301	5.47.10	III.	orná půda	-	-	-
Dobřejovice u Hosína (645524)	1150/8	1632	0	1051	5.29.11	II.	orná půda	-	-	-
Dobřejovice u Hosína (645524)	1150/8	1632	0	581	5.47.10	III.	orná půda	-	-	-
Dobřejovice u Hosína (645524)	1196/1	7946	3116	0	5.29.11	II.	orná půda	-	-	-
Dobřejovice u Hosína (645524)	1196/1	7946	0	2585	5.29.11	II.	orná půda	-	-	-
Dobřejovice u Hosína (645524)	1196/10	2116	698	0	5.29.11	II.	orná půda	-	-	-
Dobřejovice u Hosína (645524)	1196/10	2116	0	83	5.29.11	II.	orná půda	-	-	-
Dobřejovice u Hosína (645524)	1196/10	2116	1335	0	5.47.00	III.	orná půda	-	-	-
Dobřejovice u Hosína (645524)	1196/11	5905	0	5905	5.29.11	II.	orná půda	-	-	-
Dobřejovice u Hosína (645524)	1196/20	2955	0	2955	5.29.11	II.	orná půda	-	-	-
Dobřejovice u Hosína (645524)	1201/2	1041	227	0	5.47.00	III.	trvalý travní porost	ANO	-	-
Dobřejovice u Hosína (645524)	1201/2	1041	0	814	5.47.00	III.	trvalý travní porost	ANO	-	-
Dobřejovice u Hosína (645524)	1201/3	7	3	0	5.47.00	III.	trvalý travní porost	ANO	-	-
Dobřejovice u Hosína (645524)	1201/3	7	0	4	5.47.00	III.	trvalý travní porost	ANO	-	-
Dobřejovice u Hosína (645524)	1201/4	5	5	0	5.47.00	III.	trvalý travní porost	ANO	-	-
Dobřejovice u Hosína (645524)	1201/5	45	45	0	5.47.00	III.	trvalý travní porost	ANO	-	-
Dobřejovice u Hosína (645524)	1202/1	1624	0	91	5.47.00	III.	orná půda	-	-	-
Dobřejovice u Hosína (645524)	1202/2	679	127	0	5.47.00	III.	orná půda	-	-	-
Dobřejovice u Hosína (645524)	1202/2	679	0	25	5.47.00	III.	orná půda	-	-	-
Dobřejovice u Hosína (645524)	1203	3879	1811	0	5.29.11	II.	orná půda	-	-	-
Dobřejovice u Hosína (645524)	1203	3879	0	518	5.29.11	II.	orná půda	-	-	-
Dobřejovice u Hosína (645524)	1203	3879	1409	0	5.47.00	III.	orná půda	-	-	-
Dobřejovice u Hosína (645524)	1203	3879	0	49	5.47.00	III.	orná půda	-	-	-
Dobřejovice u Hosína (645524)	1204	6935	3183	0	5.29.11	II.	orná půda	-	-	-
Dobřejovice u Hosína (645524)	1204	6935	0	1123	5.29.11	II.	orná půda	-	-	-
Dobřejovice u Hosína (645524)	1204	6935	496	0	5.47.00	III.	orná půda	-	-	-
Dobřejovice u Hosína (645524)	1204	6935	0	74	5.47.00	III.	orná půda	-	-	-
Dobřejovice u Hosína (645524)	1209	17446	3488	0	5.29.11	II.	orná půda	-	-	-
Dobřejovice u Hosína (645524)	1209	17446	0	10192	5.29.11	II.	orná půda	-	-	-
Dobřejovice u Hosína (645524)	1210	9465	3113	0	5.29.11	II.	orná půda	-	-	-

Příloha č. 2 - Soupis trvale a dočasně odnímaných pozemků ZPF dle BPEJ

Katastrální území	Katastr nemovitostí KN parc.č.	Celková výměra [m²]	Odnímaná výměra [m²] trvale	Odnímaná výměra [m²] dočasně	BPEJ	Třída ochrany	Druh pozemku	Informace o existenci odvodnění	Informace o existenci závlah	Informace o existenci staveb k ochraně pozemku před erozní činností vody
Dobřejovice u Hosína (645524)	1210	9465	0	2059	5.29.11	II.	orná půda	-	-	-
Dobřejovice u Hosína (645524)	1224	7177	0	7177	5.29.11	II.	orná půda	-	-	-
Dobřejovice u Hosína (645524)	1231/1	8038	0	8038	5.29.11	II.	orná půda	-	-	-
Dobřejovice u Hosína (645524)	1232/1	639	0	639	5.29.11	II.	trvalý travní porost	-	-	-
Dobřejovice u Hosína (645524)	1235/2	8839	0	8839	5.29.11	II.	trvalý travní porost	-	-	-
Dobřejovice u Hosína (645524)	1235/3	1162	0	1162	5.29.11	II.	trvalý travní porost	-	-	-
Dobřejovice u Hosína (645524)	1235/4	3071	0	3071	5.29.11	II.	trvalý travní porost	-	-	-
Dobřejovice u Hosína (645524)	1248/2	1104	0	219	5.29.11	II.	trvalý travní porost	-	-	-
Dobřejovice u Hosína (645524)	1248/3	504	0	171	5.29.11	II.	trvalý travní porost	-	-	-
Dobřejovice u Hosína (645524)	440/10	5135	0	776	5.29.11	II.	orná půda	ANO	-	-
Dobřejovice u Hosína (645524)	440/14	11938	0	941	5.29.11	II.	orná půda	ANO	-	-
Dobřejovice u Hosína (645524)	440/14	11938	0	273	5.29.14	III.	orná půda	ANO	-	-
Dobřejovice u Hosína (645524)	440/16	12896	0	1111	5.29.11	II.	orná půda	ANO	-	-
Dobřejovice u Hosína (645524)	440/16	12896	0	29	5.29.14	III.	orná půda	ANO	-	-
Dobřejovice u Hosína (645524)	452	30559	0	2313	5.29.11	II.	orná půda	ANO	-	-
Dobřejovice u Hosína (645524)	452	30559	0	2190	5.29.14	III.	orná půda	ANO	-	-
Dobřejovice u Hosína (645524)	456	16796	0	1632	5.29.11	II.	orná půda	ANO	-	-
Dobřejovice u Hosína (645524)	456	16796	0	2229	5.29.14	III.	orná půda	ANO	-	-
Dobřejovice u Hosína (645524)	459/1	13817	0	124	5.29.11	II.	orná půda	ANO	-	-
Dobřejovice u Hosína (645524)	459/1	13817	0	2518	5.29.14	III.	orná půda	ANO	-	-
Dobřejovice u Hosína (645524)	459/2	3584	92	0	5.29.11	II.	orná půda	ANO	-	-
Dobřejovice u Hosína (645524)	459/2	3584	0	28	5.29.11	II.	orná půda	ANO	-	-
Dobřejovice u Hosína (645524)	464/1	13676	0	10020	5.29.11	II.	orná půda	ANO	-	-
Dobřejovice u Hosína (645524)	464/1	13676	0	3479	5.29.14	III.	orná půda	ANO	-	-
Dobřejovice u Hosína (645524)	464/1	13676	0	177	5.47.10	III.	orná půda	ANO	-	-
Dobřejovice u Hosína (645524)	467	9400	962	0	5.29.11	II.	orná půda	ANO	-	-
Dobřejovice u Hosína (645524)	467	9400	0	6961	5.29.11	II.	orná půda	ANO	-	-
Dobřejovice u Hosína (645524)	467	9400	0	1313	5.29.14	III.	orná půda	ANO	-	-
Dobřejovice u Hosína (645524)	467	9400	0	164	5.47.10	III.	orná půda	ANO	-	-
Dobřejovice u Hosína (645524)	490/1	1490	26	0	5.29.11	II.	orná půda	ANO	-	-
Dobřejovice u Hosína (645524)	490/1	1490	0	609	5.29.11	II.	orná půda	ANO	-	-
Dobřejovice u Hosína (645524)	498/11	3590	554	0	5.29.11	II.	orná půda	-	-	-
Dobřejovice u Hosína (645524)	498/11	3590	0	2563	5.29.11	II.	orná půda	-	-	-
Dobřejovice u Hosína (645524)	498/15	5753	162	0	5.29.11	II.	orná půda	-	-	-
Dobřejovice u Hosína (645524)	498/16	7968	5327	0	5.29.11	II.	orná půda	-	-	-
Dobřejovice u Hosína (645524)	498/16	7968	0	2641	5.29.11	II.	orná půda	-	-	-
Dobřejovice u Hosína (645524)	498/17	102	102	0	5.29.11	II.	orná půda	-	-	-
Dobřejovice u Hosína (645524)	621/1	11497	279	0	5.52.11	IV.	trvalý travní porost	-	-	-
Dobřejovice u Hosína (645524)	621/1	11497	0	34	5.52.11	IV.	trvalý travní porost	-	-	-
Dobřejovice u Hosína (645524)	621/1	11497	5391	0	5.67.01	V.	trvalý travní porost	-	-	-
Dobřejovice u Hosína (645524)	621/1	11497	0	407	5.67.01	V.	trvalý travní porost	-	-	-
Dobřejovice u Hosína (645524)	621/3	4119	528	0	5.67.01	V.	trvalý travní porost	-	-	-
Dobřejovice u Hosína (645524)	621/3	4119	0	62	5.67.01	V.	trvalý travní porost	-	-	-
Dobřejovice u Hosína (645524)	621/6	3467	1102	0	5.67.01	V.	trvalý travní porost	-	-	-
Dobřejovice u Hosína (645524)	621/6	3467	0	106	5.67.01	V.	trvalý travní porost	-	-	-
Dobřejovice u Hosína (645524)	623/5	4629	3	0	5.29.11	II.	orná půda	-	-	-
Dobřejovice u Hosína (645524)	623/5	4629	0	30	5.29.11	II.	orná půda	-	-	-
Dobřejovice u Hosína (645524)	623/5	4629	1580	0	5.67.01	V.	orná půda	-	-	-
Dobřejovice u Hosína (645524)	623/5	4629	0	90	5.67.01	V.	orná půda	-	-	-
Dobřejovice u Hosína (645524)	629	7245	214	0	5.29.11	II.	orná půda	-	-	-
Dobřejovice u Hosína (645524)	629	7245	0	100	5.29.11	II.	orná půda	-	-	-
Dobřejovice u Hosína (645524)	629	7245	2118	0	5.67.01	V.	orná půda	-	-	-
Dobřejovice u Hosína (645524)	629	7245	0	81	5.67.01	V.	orná půda	-	-	-
Dobřejovice u Hosína (645524)	631	6828	479	0	5.29.11	II.	orná půda	-	-	-
Dobřejovice u Hosína (645524)	631	6828	0	111	5.29.11	II.	orná půda	-	-	-
Dobřejovice u Hosína (645524)	631	6828	1683	0	5.67.01	V.	orná půda	-	-	-
Dobřejovice u Hosína (645524)	631	6828	0	74	5.67.01	V.	orná půda	-	-	-
Dobřejovice u Hosína (645524)	689	3731	169	0	5.29.11	II.	orná půda	-	-	-
Dobřejovice u Hosína (645524)	690	6227	594	0	5.29.11	II.	orná půda	-	-	-
Dobřejovice u Hosína (645524)	692	6624	731	0	5.29.11	II.	orná půda	-	-	-
Dobřejovice u Hosína (645524)	693	6677	732	0	5.29.11	II.	orná půda	-	-	-
Dobřejovice u Hosína (645524)	693	6677	0	5230	5.29.11	II.	orná půda	-	-	-
Dobřejovice u Hosína (645524)	697/1	5384	637	0	5.29.11	II.	orná půda	-	-	-
Dobřejovice u Hosína (645524)	697/1	5384	0	95	5.29.11	II.	orná půda	-	-	-
Dobřejovice u Hosína (645524)	697/1	5384	1232	0	5.67.01	V.	orná půda	-	-	-
Dobřejovice u Hosína (645524)	697/1	5384	0	69	5.67.01	V.	orná půda	-	-	-
Dobřejovice u Hosína (645524)	698	12099	5412	0	5.29.11	II.	orná půda	-	-	-
Dobřejovice u Hosína (645524)	698	12099	0	251	5.29.11	II.	orná půda	-	-	-
Dobřejovice u Hosína (645524)	698	12099	980	0	5.67.01	V.	orná půda	-	-	-
Dobřejovice u Hosína (645524)	698	12099	0	114	5.67.01	V.	orná půda	-	-	-
Dobřejovice u Hosína (645524)	702/2	2398	220	0	5.29.11	II.	trvalý travní porost	-	-	-
Dobřejovice u Hosína (645524)	705/1	8735	3918	0	5.29.11	II.	orná půda	-	-	-
Dobřejovice u Hosína (645524)	705/1	8735	0	485	5.29.11	II.	orná půda	-	-	-
Dobřejovice u Hosína (645524)	705/10	2329	302	0	5.29.11	II.	orná půda	-	-	-
Dobřejovice u Hosína (645524)	705/10	2329	0	1331	5.29.11	II.	orná půda	-	-	-
Dobřejovice u Hosína (645524)	705/11	8615	1361	0	5.29.11	II.	orná půda	-	-	-
Dobřejovice u Hosína (645524)	705/11	8615	0	4798	5.29.11	II.	orná půda	-	-	-
Dobřejovice u Hosína (645524)	705/12	2221	318	0	5.29.11	II.	orná půda	-	-	-
Dobřejovice u Hosína (645524)	705/12	2221	0	1380	5.29.11	II.	orná půda	-	-	-
Dobřejovice u Hosína (645524)	705/13	5361	928	0	5.29.11	II.	orná půda	-	-	-
Dobřejovice u Hosína (645524)	705/13	5361	0	3207	5.29.11	II.	orná půda	-	-	-
Dobřejovice u Hosína (645524)	705/14	3943	794	0	5.29.11	II.	orná půda	-	-	-
Dobřejovice u Hosína (645524)	705/14	3943	0	2302	5.29.11	II.	orná půda	-	-	-
Dobřejovice u Hosína (645524)	705/6	571	571	0	5.29.11	II.	orná půda	-	-	-
Dobřejovice u Hosína (645524)	705/7	2333	2179	0	5.29.11	II.	orná půda	-	-	-
Dobřejovice u Hosína (645524)	705/7	2333	0	154	5.29.11	II.	orná půda	-	-	-

Příloha č. 2 - Soupis trvale a dočasně odnímaných pozemků ZPF dle BPEJ

Katastrální území	Katastr nemovitostí KN parc.Č.	Celková výměra [m²]	Odnímaná výměra [m²] trvale	Odnímaná výměra [m²] dočasně	BPEJ	Třída ochrany	Druh pozemku	Informace o existenci odvodnění	Informace o existenci závlah	Informace o existenci staveb k ochraně pozemku před erozní činností vody
Dobřejovice u Hosína (645524)	705/8	5465	900	0	5.29.11	II.	orná půda	-	-	-
Dobřejovice u Hosína (645524)	705/8	5465	0	2924	5.29.11	II.	orná půda	-	-	-
Dobřejovice u Hosína (645524)	705/9	2137	601	0	5.29.11	II.	orná půda	-	-	-
Dobřejovice u Hosína (645524)	705/9	2137	0	173	5.29.11	II.	orná půda	-	-	-
Dobřejovice u Hosína (645524)	706	7315	3615	0	5.29.11	II.	orná půda	-	-	-
Dobřejovice u Hosína (645524)	706	7315	0	273	5.29.11	II.	orná půda	-	-	-
Dobřejovice u Hosína (645524)	710	2483	540	0	5.29.11	II.	orná půda	-	-	-
Dobřejovice u Hosína (645524)	710	2483	0	1291	5.29.11	II.	orná půda	-	-	-
Dobřejovice u Hosína (645524)	711	9094	2088	0	5.29.11	II.	orná půda	ANO	-	-
Dobřejovice u Hosína (645524)	711	9094	0	6734	5.29.11	II.	orná půda	ANO	-	-
Dobřejovice u Hosína (645524)	711	9094	0	80	5.29.14	III.	orná půda	ANO	-	-
Dobřejovice u Hosína (645524)	711	9094	0	192	5.47.10	III.	orná půda	ANO	-	-
Dobřejovice u Hosína (645524)	714	9154	2456	0	5.29.11	II.	orná půda	ANO	-	-
Dobřejovice u Hosína (645524)	714	9154	0	6475	5.29.11	II.	orná půda	ANO	-	-
Dobřejovice u Hosína (645524)	714	9154	0	223	5.47.10	III.	orná půda	ANO	-	-
Dobřejovice u Hosína (645524)	715	3257	408	0	5.29.11	II.	orná půda	-	-	-
Dobřejovice u Hosína (645524)	715	3257	0	1492	5.29.11	II.	orná půda	-	-	-
Dobřejovice u Hosína (645524)	719	4177	482	0	5.29.11	II.	orná půda	-	-	-
Dobřejovice u Hosína (645524)	719	4177	0	1699	5.29.11	II.	orná půda	-	-	-
Dobřejovice u Hosína (645524)	727	3526	439	0	5.29.11	II.	orná půda	-	-	-
Dobřejovice u Hosína (645524)	727	3526	0	1633	5.29.11	II.	orná půda	-	-	-
Dobřejovice u Hosína (645524)	731	24369	9236	0	5.29.11	II.	orná půda	ANO	-	-
Dobřejovice u Hosína (645524)	731	24369	0	683	5.29.11	II.	orná půda	ANO	-	-
Dobřejovice u Hosína (645524)	731	24369	242	0	5.47.10	III.	orná půda	ANO	-	-
Dobřejovice u Hosína (645524)	731	24369	0	24	5.47.10	III.	orná půda	ANO	-	-
Dobřejovice u Hosína (645524)	738	3865	615	0	5.29.11	II.	orná půda	-	-	-
Dobřejovice u Hosína (645524)	738	3865	0	1966	5.29.11	II.	orná půda	-	-	-
Dobřejovice u Hosína (645524)	746	5861	1630	0	5.29.11	II.	orná půda	ANO	-	-
Dobřejovice u Hosína (645524)	746	5861	0	4021	5.29.11	II.	orná půda	ANO	-	-
Dobřejovice u Hosína (645524)	746	5861	210	0	5.47.10	III.	orná půda	ANO	-	-
Dobřejovice u Hosína (645524)	756	3743	713	0	5.29.11	II.	orná půda	ANO	-	-
Dobřejovice u Hosína (645524)	756	3743	0	2861	5.29.11	II.	orná půda	ANO	-	-
Dobřejovice u Hosína (645524)	756	3743	169	0	5.47.10	III.	orná půda	ANO	-	-
Dobřejovice u Hosína (645524)	759	5651	457	0	5.29.11	II.	orná půda	ANO	-	-
Dobřejovice u Hosína (645524)	759	5651	0	4976	5.29.11	II.	orná půda	ANO	-	-
Dobřejovice u Hosína (645524)	759	5651	218	0	5.47.10	III.	orná půda	ANO	-	-
Dobřejovice u Hosína (645524)	761	1801	0	1801	5.29.11	II.	orná půda	-	-	-
Dobřejovice u Hosína (645524)	768	10011	8	0	5.29.11	II.	orná půda	ANO	-	-
Dobřejovice u Hosína (645524)	768	10011	0	9816	5.29.11	II.	orná půda	ANO	-	-
Dobřejovice u Hosína (645524)	768	10011	24	0	5.47.10	III.	orná půda	ANO	-	-
Dobřejovice u Hosína (645524)	768	10011	0	163	5.47.10	III.	orná půda	ANO	-	-
Dobřejovice u Hosína (645524)	779	4373	136	0	5.29.11	II.	orná půda	ANO	-	-
Dobřejovice u Hosína (645524)	779	4373	0	4237	5.29.11	II.	orná půda	ANO	-	-
Dobřejovice u Hosína (645524)	782	3986	240	0	5.29.11	II.	orná půda	ANO	-	-
Dobřejovice u Hosína (645524)	782	3986	0	3746	5.29.11	II.	orná půda	ANO	-	-
Dobřejovice u Hosína (645524)	794	4462	315	0	5.29.11	II.	orná půda	ANO	-	-
Dobřejovice u Hosína (645524)	794	4462	0	4147	5.29.11	II.	orná půda	ANO	-	-
Dobřejovice u Hosína (645524)	801/1	6001	177	0	5.29.11	II.	orná půda	-	-	-
Dobřejovice u Hosína (645524)	801/1	6001	0	5824	5.29.11	II.	orná půda	-	-	-
Dobřejovice u Hosína (645524)	801/2	831	831	0	5.29.11	II.	orná půda	-	-	-
Dobřejovice u Hosína (645524)	802	8523	531	0	5.29.11	II.	orná půda	ANO	-	-
Dobřejovice u Hosína (645524)	802	8523	0	7992	5.29.11	II.	orná půda	ANO	-	-
Dobřejovice u Hosína (645524)	806/2	5957	143	0	5.29.11	II.	orná půda	-	-	-
Dobřejovice u Hosína (645524)	806/3	2259	240	0	5.29.11	II.	orná půda	-	-	-
Dobřejovice u Hosína (645524)	806/5	4053	132	0	5.29.11	II.	orná půda	-	-	-
Dobřejovice u Hosína (645524)	848/10	2599	0	2471	5.29.11	II.	orná půda	-	-	-
Dobřejovice u Hosína (645524)	848/10	2599	0	128	5.47.10	III.	orná půda	-	-	-
Dobřejovice u Hosína (645524)	848/12	4067	55	0	5.29.11	II.	orná půda	-	-	-
Dobřejovice u Hosína (645524)	848/13	5446	0	4859	5.29.11	II.	orná půda	-	-	-
Dobřejovice u Hosína (645524)	848/13	5446	0	587	5.47.10	III.	orná půda	-	-	-
Dobřejovice u Hosína (645524)	848/14	5155	0	4711	5.29.11	II.	orná půda	-	-	-
Dobřejovice u Hosína (645524)	848/14	5155	0	444	5.47.10	III.	orná půda	-	-	-
Dobřejovice u Hosína (645524)	848/15	9039	3930	0	5.29.11	II.	orná půda	-	-	-
Dobřejovice u Hosína (645524)	848/15	9039	0	4319	5.29.11	II.	orná půda	-	-	-
Dobřejovice u Hosína (645524)	848/15	9039	651	0	5.47.10	III.	orná půda	-	-	-
Dobřejovice u Hosína (645524)	848/15	9039	0	139	5.47.10	III.	orná půda	-	-	-
Dobřejovice u Hosína (645524)	848/16	5592	0	5198	5.29.11	II.	orná půda	-	-	-
Dobřejovice u Hosína (645524)	848/16	5592	0	394	5.47.10	III.	orná půda	-	-	-
Dobřejovice u Hosína (645524)	848/17	5320	0	4658	5.29.11	II.	orná půda	-	-	-
Dobřejovice u Hosína (645524)	848/17	5320	0	662	5.47.10	III.	orná půda	-	-	-
Dobřejovice u Hosína (645524)	848/18	754	526	0	5.29.11	II.	orná půda	-	-	-
Dobřejovice u Hosína (645524)	848/18	754	0	92	5.29.11	II.	orná půda	-	-	-
Dobřejovice u Hosína (645524)	848/18	754	117	0	5.47.10	III.	orná půda	-	-	-
Dobřejovice u Hosína (645524)	848/18	754	0	19	5.47.10	III.	orná půda	-	-	-
Dobřejovice u Hosína (645524)	848/19	4133	0	3579	5.29.11	II.	orná půda	-	-	-
Dobřejovice u Hosína (645524)	848/19	4133	0	554	5.47.10	III.	orná půda	-	-	-
Dobřejovice u Hosína (645524)	848/2	4723	72	0	5.29.11	II.	orná půda	-	-	-
Dobřejovice u Hosína (645524)	848/20	905	0	905	5.29.11	II.	orná půda	-	-	-
Dobřejovice u Hosína (645524)	848/3	3998	0	3730	5.29.11	II.	orná půda	-	-	-
Dobřejovice u Hosína (645524)	848/3	3998	0	268	5.47.10	III.	orná půda	-	-	-
Dobřejovice u Hosína (645524)	848/5	145	37	0	5.47.00	III.	orná půda	-	-	-
Dobřejovice u Hosína (645524)	848/7	4881	62	0	5.29.11	II.	orná půda	-	-	-
Dobřejovice u Hosína (645524)	848/8	8111	7761	0	5.29.11	II.	orná půda	-	-	-
Dobřejovice u Hosína (645524)	848/8	8111	0	271	5.29.11	II.	orná půda	-	-	-
Dobřejovice u Hosína (645524)	848/8	8111	79	0	5.47.10	III.	orná půda	-	-	-
Dobřejovice u Hosína (645524)	850/1	10925	1402	0	5.29.11	II.	orná půda	-	-	-

Příloha č. 2 - Soupis trvale a dočasně odnímaných pozemků ZPF dle BPEJ

Katastrální území	Katastr nemovitostí KN parc.č.	Celková výměra [m²]	Odnímaná výměra [m²] trvale	Odnímaná výměra [m²] dočasně	BPEJ	Třída ochrany	Druh pozemku	Informace o existenci odvodnění	Informace o existenci závlah	Informace o existenci staveb k ochraně pozemku před erozní činností vody
Dobřejovice u Hosína (645524)	850/1	10925	0	7080	5.29.11	II.	orná půda	-	-	-
Dobřejovice u Hosína (645524)	850/1	10925	2310	0	5.47.10	III.	orná půda	-	-	-
Dobřejovice u Hosína (645524)	850/1	10925	0	133	5.47.10	III.	orná půda	-	-	-
Dobřejovice u Hosína (645524)	850/10	4310	0	4298	5.29.11	II.	orná půda	-	-	-
Dobřejovice u Hosína (645524)	850/10	4310	0	12	5.47.10	III.	orná půda	-	-	-
Dobřejovice u Hosína (645524)	850/11	8390	112	0	5.29.11	II.	orná půda	-	-	-
Dobřejovice u Hosína (645524)	850/12	5354	2438	0	5.29.11	II.	orná půda	-	-	-
Dobřejovice u Hosína (645524)	850/12	5354	0	1919	5.29.11	II.	orná půda	-	-	-
Dobřejovice u Hosína (645524)	850/12	5354	997	0	5.47.10	III.	orná půda	-	-	-
Dobřejovice u Hosína (645524)	850/13	4736	0	3691	5.29.11	II.	orná půda	-	-	-
Dobřejovice u Hosína (645524)	850/13	4736	112	0	5.47.10	III.	orná půda	-	-	-
Dobřejovice u Hosína (645524)	850/13	4736	0	921	5.47.10	III.	orná půda	-	-	-
Dobřejovice u Hosína (645524)	850/14	3696	0	179	5.29.11	II.	orná půda	-	-	-
Dobřejovice u Hosína (645524)	850/14	3696	0	3517	5.47.10	III.	orná půda	-	-	-
Dobřejovice u Hosína (645524)	850/17	4	4	0	5.47.10	III.	orná půda	-	-	-
Dobřejovice u Hosína (645524)	850/18	83	83	0	5.47.10	III.	orná půda	-	-	-
Dobřejovice u Hosína (645524)	850/19	114	114	0	5.47.10	III.	orná půda	-	-	-
Dobřejovice u Hosína (645524)	850/20	50	21	0	5.47.10	III.	orná půda	-	-	-
Dobřejovice u Hosína (645524)	850/20	50	0	16	5.47.10	III.	orná půda	-	-	-
Dobřejovice u Hosína (645524)	850/21	2711	224	0	5.29.11	II.	orná půda	-	-	-
Dobřejovice u Hosína (645524)	850/21	2711	0	53	5.29.11	II.	orná půda	-	-	-
Dobřejovice u Hosína (645524)	850/21	2711	288	0	5.47.10	III.	orná půda	-	-	-
Dobřejovice u Hosína (645524)	850/21	2711	0	20	5.47.10	III.	orná půda	-	-	-
Dobřejovice u Hosína (645524)	850/4	79	79	0	5.47.00	III.	orná půda	-	-	-
Dobřejovice u Hosína (645524)	850/5	332	0	332	5.29.11	II.	orná půda	-	-	-
Dobřejovice u Hosína (645524)	850/6	10451	8035	0	5.29.11	II.	orná půda	-	-	-
Dobřejovice u Hosína (645524)	850/6	10451	0	668	5.29.11	II.	orná půda	-	-	-
Dobřejovice u Hosína (645524)	850/6	10451	832	0	5.47.10	III.	orná půda	-	-	-
Dobřejovice u Hosína (645524)	850/6	10451	0	65	5.47.10	III.	orná půda	-	-	-
Dobřejovice u Hosína (645524)	850/7	4951	0	4951	5.29.11	II.	orná půda	-	-	-
Dobřejovice u Hosína (645524)	850/8	6958	100	0	5.29.11	II.	orná půda	-	-	-
Dobřejovice u Hosína (645524)	858/2	2750	0	2750	5.29.11	II.	orná půda	-	-	-
Dobřejovice u Hosína (645524)	859	6909	0	6909	5.29.11	II.	orná půda	-	-	-
Dobřejovice u Hosína (645524)	860/3	655	0	435	5.29.11	II.	orná půda	-	-	-
Dobřejovice u Hosína (645524)	860/3	655	0	220	5.47.10	III.	orná půda	-	-	-
Dobřejovice u Hosína (645524)	868/2	10578	0	10550	5.29.11	II.	orná půda	-	-	-
Dobřejovice u Hosína (645524)	868/2	10578	0	28	5.47.10	III.	orná půda	-	-	-
Dobřejovice u Hosína (645524)	875	7451	0	7097	5.29.11	II.	orná půda	-	-	-
Dobřejovice u Hosína (645524)	875	7451	0	354	5.47.10	III.	orná půda	-	-	-
Dobřejovice u Hosína (645524)	878	5275	0	4968	5.29.11	II.	orná půda	-	-	-
Dobřejovice u Hosína (645524)	878	5275	0	307	5.47.10	III.	orná půda	-	-	-
Dobřejovice u Hosína (645524)	880/13	186	18	0	5.47.10	III.	trvalý travní porost	-	-	-
Dobřejovice u Hosína (645524)	880/13	186	0	105	5.47.10	III.	trvalý travní porost	-	-	-
Dobřejovice u Hosína (645524)	880/22	283	7	0	5.47.10	III.	trvalý travní porost	-	-	-
Dobřejovice u Hosína (645524)	880/22	283	0	276	5.47.10	III.	trvalý travní porost	-	-	-
Dobřejovice u Hosína (645524)	880/24	271	181	0	5.47.10	III.	trvalý travní porost	-	-	-
Dobřejovice u Hosína (645524)	880/24	271	0	90	5.47.10	III.	trvalý travní porost	-	-	-
Dobřejovice u Hosína (645524)	880/25	322	296	0	5.47.10	III.	trvalý travní porost	-	-	-
Dobřejovice u Hosína (645524)	880/26	143	141	0	5.47.10	III.	trvalý travní porost	-	-	-
Dobřejovice u Hosína (645524)	880/26	143	0	2	5.47.10	III.	trvalý travní porost	-	-	-
Dobřejovice u Hosína (645524)	880/27	92	92	0	5.47.10	III.	trvalý travní porost	-	-	-
Dobřejovice u Hosína (645524)	880/28	202	202	0	5.47.10	III.	trvalý travní porost	-	-	-
Dobřejovice u Hosína (645524)	880/29	71	71	0	5.47.10	III.	trvalý travní porost	-	-	-
Dobřejovice u Hosína (645524)	880/32	367	367	0	5.47.10	III.	trvalý travní porost	-	-	-
Dobřejovice u Hosína (645524)	880/33	1075	1065	0	5.47.10	III.	trvalý travní porost	-	-	-
Dobřejovice u Hosína (645524)	880/34	621	159	0	5.47.10	III.	trvalý travní porost	-	-	-
Dobřejovice u Hosína (645524)	880/4	323	323	0	5.47.10	III.	trvalý travní porost	-	-	-
Dobřejovice u Hosína (645524)	880/7	130	130	0	5.47.10	III.	trvalý travní porost	-	-	-
Dobřejovice u Hosína (645524)	880/8	62	62	0	5.47.10	III.	trvalý travní porost	-	-	-
Dobřejovice u Hosína (645524)	881	5472	0	5242	5.29.11	II.	orná půda	-	-	-
Dobřejovice u Hosína (645524)	881	5472	0	230	5.47.10	III.	orná půda	-	-	-
Dobřejovice u Hosína (645524)	882	18328	0	18050	5.29.11	II.	orná půda	-	-	-
Dobřejovice u Hosína (645524)	882	18328	0	278	5.47.10	III.	orná půda	-	-	-
Dobřejovice u Hosína (645524)	891	5633	0	5332	5.29.11	II.	orná půda	-	-	-
Dobřejovice u Hosína (645524)	891	5633	0	301	5.47.10	III.	orná půda	-	-	-
Dobřejovice u Hosína (645524)	896	2607	0	2438	5.29.11	II.	orná půda	-	-	-
Dobřejovice u Hosína (645524)	896	2607	0	169	5.47.10	III.	orná půda	-	-	-
Dobřejovice u Hosína (645524)	899	5108	207	0	5.29.11	II.	orná půda	-	-	-
Dobřejovice u Hosína (645524)	899	5108	0	4615	5.29.11	II.	orná půda	-	-	-
Dobřejovice u Hosína (645524)	899	5108	0	286	5.47.10	III.	orná půda	-	-	-
Dobřejovice u Hosína (645524)	904	9352	4205	0	5.29.11	II.	orná půda	-	-	-
Dobřejovice u Hosína (645524)	904	9352	0	229	5.29.11	II.	orná půda	-	-	-
Dobřejovice u Hosína (645524)	909	4442	361	0	5.29.11	II.	orná půda	-	-	-
Dobřejovice u Hosína (645524)	909	4442	0	125	5.29.11	II.	orná půda	-	-	-
Dobřejovice u Hosína (645524)	912	4434	49	0	5.29.11	II.	orná půda	-	-	-
Dobřejovice u Hosína (645524)	917	8744	114	0	5.29.11	II.	orná půda	-	-	-
Dobřejovice u Hosína (645524)	920	8674	111	0	5.29.11	II.	orná půda	-	-	-
Dobřejovice u Hosína (645524)	932	6299	135	0	5.29.11	II.	orná půda	-	-	-
Dobřejovice u Hosína (645524)	933	4785	131	0	5.29.11	II.	orná půda	-	-	-
Dobřejovice u Hosína (645524)	938	1887	67	0	5.29.11	II.	orná půda	-	-	-
Dobřejovice u Hosína (645524)	939	2695	139	0	5.29.11	II.	orná půda	-	-	-
Dobřejovice u Hosína (645524)	944	800	61	0	5.29.11	II.	orná půda	-	-	-
Dobřejovice u Hosína (645524)	945	1632	66	0	5.29.11	II.	orná půda	-	-	-
Dobřejovice u Hosína (645524)	945	1632	157	0	5.47.00	III.	orná půda	-	-	-
Dobřejovice u Hosína (645524)	946	16842	98	0	5.29.11	II.	orná půda	-	-	-
Dobřejovice u Hosína (645524)	946	16842	16	0	5.47.00	III.	orná půda	-	-	-

Příloha č. 2 - Soupis trvale a dočasně odnímaných pozemků ZPF dle BPEJ

Katastrální území	Katastr nemovitosti KN parc.č.	Celková výměra [m²]	Odnímaná výměra [m²] trvale	Odnímaná výměra [m²] dočasně	BPEJ	Třída ochrany	Druh pozemku	Informace o existenci odvodnění	Informace o existenci závlah	Informace o existenci staveb k ochraně pozemku před erozní činností vody
Hosín (645532)	246/4	8853	0	17	5.29.01	II.	orná půda	-	-	-
Hosín (645532)	246/5	10033	0	143	5.29.01	II.	orná půda	-	-	-
Hosín (645532)	246/6	16103	0	88	5.29.01	II.	orná půda	-	-	-
Hosín (645532)	293/31	10040	0	83	5.29.14	III.	trvalý travní porost	ANO	-	-
Hosín (645532)	293/31	10040	0	140	5.29.44	V.	trvalý travní porost	ANO	-	-
Hosín (645532)	579/1	16507	6382	0	5.52.11	IV.	trvalý travní porost	-	-	-
Hosín (645532)	579/1	16507	0	608	5.52.11	IV.	trvalý travní porost	-	-	-
Hosín (645532)	579/1	16507	120	0	5.67.01	V.	trvalý travní porost	-	-	-
Hosín (645532)	579/1	16507	0	46	5.67.01	V.	trvalý travní porost	-	-	-
Hosín (645532)	579/5	3492	396	0	5.52.11	IV.	trvalý travní porost	-	-	-
Hosín (645532)	579/5	3492	1153	0	5.67.01	V.	trvalý travní porost	-	-	-
Hosín (645532)	579/5	3492	0	42	5.67.01	V.	trvalý travní porost	-	-	-
Hosín (645532)	593/1	16515	3362	0	5.52.11	IV.	trvalý travní porost	-	-	-
Hosín (645532)	593/1	16515	0	341	5.52.11	IV.	trvalý travní porost	-	-	-
Hosín (645532)	593/1	16515	430	0	5.67.01	V.	trvalý travní porost	-	-	-
Hosín (645532)	593/1	16515	0	99	5.67.01	V.	trvalý travní porost	-	-	-
Hosín (645532)	593/2	9515	274	0	5.52.11	IV.	trvalý travní porost	-	-	-
Hosín (645532)	593/2	9515	0	59	5.52.11	IV.	trvalý travní porost	-	-	-
Hosín (645532)	593/2	9515	1426	0	5.67.01	V.	trvalý travní porost	-	-	-
Hosín (645532)	593/2	9515	0	52	5.67.01	V.	trvalý travní porost	-	-	-
Hosín (645532)	595/1	15738	0	6230	5.29.51	IV.	trvalý travní porost	-	-	-
Hosín (645532)	595/1	15738	0	4170	5.52.11	IV.	trvalý travní porost	-	-	-
Hosín (645532)	595/2	16410	0	171	5.29.51	IV.	trvalý travní porost	-	-	-
Hosín (645532)	595/2	16410	353	0	5.52.11	IV.	trvalý travní porost	-	-	-
Hosín (645532)	595/2	16410	0	15816	5.52.11	IV.	trvalý travní porost	-	-	-
Hosín (645532)	595/4	4167	1579	0	5.52.11	IV.	trvalý travní porost	-	-	-
Hosín (645532)	595/4	4167	0	2588	5.52.11	IV.	trvalý travní porost	-	-	-
Hosín (645532)	595/5	9316	982	0	5.52.11	IV.	trvalý travní porost	-	-	-
Hosín (645532)	595/5	9316	0	8334	5.52.11	IV.	trvalý travní porost	-	-	-
Hosín (645532)	595/6	16037	8812	0	5.52.11	IV.	trvalý travní porost	-	-	-
Hosín (645532)	595/6	16037	0	7226	5.52.11	IV.	trvalý travní porost	-	-	-
Hosín (645532)	595/7	6879	0	6178	5.52.11	IV.	trvalý travní porost	-	-	-
Hrdějovice (648001)	177/19	323	323	0	5.22.10	III.	trvalý travní porost	-	-	-
Hrdějovice (648001)	178/10	31	31	0	5.22.13	V.	trvalý travní porost	-	-	-
Hrdějovice (648001)	178/2	538	0	508	5.22.10	III.	trvalý travní porost	-	-	-
Hrdějovice (648001)	178/2	538	0	30	5.53.01	III.	trvalý travní porost	-	-	-
Hrdějovice (648001)	178/5	3924	5	0	5.22.10	III.	trvalý travní porost	-	-	-
Hrdějovice (648001)	178/5	3924	125	0	5.53.01	III.	trvalý travní porost	-	-	-
Hrdějovice (648001)	178/5	3924	0	3548	5.53.01	III.	trvalý travní porost	-	-	-
Hrdějovice (648001)	178/6	3610	0	97	5.22.13	V.	trvalý travní porost	-	-	-
Hrdějovice (648001)	178/6	3610	158	0	5.53.01	III.	trvalý travní porost	-	-	-
Hrdějovice (648001)	178/6	3610	0	3355	5.53.01	III.	trvalý travní porost	-	-	-
Hrdějovice (648001)	178/7	3101	195	0	5.53.01	III.	trvalý travní porost	-	-	-
Hrdějovice (648001)	178/7	3101	0	2906	5.53.01	III.	trvalý travní porost	-	-	-
Hrdějovice (648001)	178/8	2525	206	0	5.53.01	III.	trvalý travní porost	-	-	-
Hrdějovice (648001)	178/8	2525	0	2319	5.53.01	III.	trvalý travní porost	-	-	-
Hrdějovice (648001)	178/9	2248	228	0	5.53.01	III.	trvalý travní porost	-	-	-
Hrdějovice (648001)	178/9	2248	0	2020	5.53.01	III.	trvalý travní porost	-	-	-
Hrdějovice (648001)	421/2	2102	1365	0	5.50.01	III.	orná půda	-	-	-
Hrdějovice (648001)	421/2	2102	0	447	5.50.01	III.	orná půda	-	-	-
Hrdějovice (648001)	421/3	4711	1820	0	5.50.01	III.	orná půda	-	-	-
Hrdějovice (648001)	421/3	4711	0	1983	5.50.01	III.	orná půda	-	-	-
Hrdějovice (648001)	421/30	6609	0	5441	5.50.01	III.	orná půda	-	-	-
Hrdějovice (648001)	421/4	4444	653	0	5.50.01	III.	orná půda	-	-	-
Hrdějovice (648001)	421/4	4444	0	2900	5.50.01	III.	orná půda	-	-	-
Hrdějovice (648001)	421/5	6336	30	0	5.50.01	III.	orná půda	-	-	-
Hrdějovice (648001)	421/5	6336	0	5107	5.50.01	III.	orná půda	-	-	-
Hrdějovice (648001)	421/6	5657	0	4883	5.50.01	III.	orná půda	-	-	-
Hrdějovice (648001)	421/7	5552	0	4920	5.50.01	III.	orná půda	-	-	-
Hrdějovice (648001)	421/8	5708	0	5207	5.50.01	III.	orná půda	-	-	-
Hrdějovice (648001)	421/9	5911	0	5473	5.50.01	III.	orná půda	-	-	-
Hrdějovice (648001)	427/2	1210	795	0	5.53.01	III.	trvalý travní porost	-	-	-
Hrdějovice (648001)	429/1	1535	1535	0	5.53.01	III.	trvalý travní porost	-	-	-
Hrdějovice (648001)	429/2	83	83	0	5.53.01	III.	trvalý travní porost	-	-	-
Hrdějovice (648001)	429/3	1516	1516	0	5.53.01	III.	trvalý travní porost	-	-	-
Hrdějovice (648001)	429/4	1094	1094	0	5.53.01	III.	trvalý travní porost	-	-	-
Hrdějovice (648001)	429/5	1030	1030	0	5.53.01	III.	trvalý travní porost	-	-	-
Hrdějovice (648001)	429/6	152	152	0	5.53.01	III.	trvalý travní porost	-	-	-
Hrdějovice (648001)	429/7	62	62	0	5.53.01	III.	trvalý travní porost	-	-	-
Hrdějovice (648001)	433/17	1548	1548	0	5.32.04	IV.	orná půda	-	-	-
Hrdějovice (648001)	433/18	2179	1310	0	5.32.04	IV.	orná půda	-	-	-
Hrdějovice (648001)	433/18	2179	0	869	5.32.04	IV.	orná půda	-	-	-
Hrdějovice (648001)	433/38	6316	1123	0	5.32.04	IV.	orná půda	ANO	-	-
Hrdějovice (648001)	433/38	6316	0	3554	5.32.04	IV.	orná půda	ANO	-	-
Hrdějovice (648001)	433/38	6316	0	1260	5.50.01	III.	orná půda	ANO	-	-
Hrdějovice (648001)	433/38	6316	3	0	5.53.01	III.	orná půda	ANO	-	-
Hrdějovice (648001)	433/38	6316	0	376	5.53.01	III.	orná půda	ANO	-	-
Hrdějovice (648001)	433/39	3099	1629	0	5.32.04	IV.	orná půda	ANO	-	-
Hrdějovice (648001)	433/39	3099	210	0	5.50.01	III.	orná půda	ANO	-	-
Hrdějovice (648001)	433/39	3099	0	449	5.50.01	III.	orná půda	ANO	-	-
Hrdějovice (648001)	433/39	3099	726	0	5.53.01	III.	orná půda	ANO	-	-
Hrdějovice (648001)	433/39	3099	0	85	5.53.01	III.	orná půda	ANO	-	-
Hrdějovice (648001)	433/40	2361	870	0	5.32.04	IV.	orná půda	ANO	-	-
Hrdějovice (648001)	433/40	2361	0	11	5.32.04	IV.	orná půda	ANO	-	-
Hrdějovice (648001)	433/40	2361	509	0	5.50.01	III.	orná půda	ANO	-	-
Hrdějovice (648001)	433/40	2361	971	0	5.53.01	III.	orná půda	ANO	-	-

Příloha č. 2 - Soupis trvale a dočasně odnímaných pozemků ZPF dle BPEJ

Katastrální území	Katastr nemovitostí KN parc.č.	Celková výměra [m²]	Odnímaná výměra [m²] trvale	Odnímaná výměra [m²] dočasně	BPEJ	Třída ochrany	Druh pozemku	Informace o existenci odvodnění	Informace o existenci závlah	Informace o existenci staveb k ochraně pozemku před erozní činností vody
Hrdějovice (648001)	433/41	1060	202	0	5.32.04	IV.	orná půda	ANO	-	-
Hrdějovice (648001)	433/41	1060	0	126	5.32.04	IV.	orná půda	ANO	-	-
Hrdějovice (648001)	433/41	1060	229	0	5.50.01	III.	orná půda	ANO	-	-
Hrdějovice (648001)	433/41	1060	503	0	5.53.01	III.	orná půda	ANO	-	-
Hrdějovice (648001)	433/42	1893	31	0	5.32.04	IV.	orná půda	ANO	-	-
Hrdějovice (648001)	433/42	1893	0	367	5.32.04	IV.	orná půda	ANO	-	-
Hrdějovice (648001)	433/42	1893	391	0	5.50.01	III.	orná půda	ANO	-	-
Hrdějovice (648001)	433/42	1893	991	0	5.53.01	III.	orná půda	ANO	-	-
Hrdějovice (648001)	433/42	1893	0	113	5.53.01	III.	orná půda	ANO	-	-
Hrdějovice (648001)	433/43	5646	0	376	5.32.04	IV.	orná půda	ANO	-	-
Hrdějovice (648001)	433/43	5646	620	0	5.50.01	III.	orná půda	ANO	-	-
Hrdějovice (648001)	433/43	5646	1490	0	5.53.01	III.	orná půda	ANO	-	-
Hrdějovice (648001)	433/43	5646	0	3160	5.53.01	III.	orná půda	ANO	-	-
Hrdějovice (648001)	433/44	2292	275	0	5.53.01	III.	orná půda	ANO	-	-
Hrdějovice (648001)	433/44	2292	0	2017	5.53.01	III.	orná půda	ANO	-	-
Hrdějovice (648001)	433/45	2258	106	0	5.53.01	III.	orná půda	ANO	-	-
Hrdějovice (648001)	433/45	2258	0	2152	5.53.01	III.	orná půda	ANO	-	-
Hrdějovice (648001)	433/46	2727	0	2643	5.32.04	IV.	orná půda	ANO	-	-
Hrdějovice (648001)	433/46	2727	0	84	5.50.01	III.	orná půda	ANO	-	-
Hrdějovice (648001)	433/47	4250	113	0	5.53.01	III.	orná půda	ANO	-	-
Hrdějovice (648001)	433/47	4250	0	4137	5.53.01	III.	orná půda	ANO	-	-
Hrdějovice (648001)	433/48	2168	11	0	5.53.01	III.	orná půda	ANO	-	-
Hrdějovice (648001)	433/48	2168	0	2157	5.53.01	III.	orná půda	ANO	-	-
Hrdějovice (648001)	433/49	4875	0	4875	5.53.01	III.	orná půda	ANO	-	-
Hrdějovice (648001)	433/50	2831	0	2831	5.53.01	III.	orná půda	ANO	-	-
Hrdějovice (648001)	433/51	4458	0	4458	5.53.01	III.	orná půda	ANO	-	-
Hrdějovice (648001)	433/52	8028	0	649	5.52.01	III.	orná půda	ANO	-	-
Hrdějovice (648001)	433/52	8028	0	7379	5.53.01	III.	orná půda	ANO	-	-
Hrdějovice (648001)	433/53	2619	0	720	5.52.01	III.	orná půda	ANO	-	-
Hrdějovice (648001)	433/53	2619	0	1899	5.53.01	III.	orná půda	ANO	-	-
Hrdějovice (648001)	433/54	2910	0	898	5.52.01	III.	orná půda	ANO	-	-
Hrdějovice (648001)	433/54	2910	0	2012	5.53.01	III.	orná půda	ANO	-	-
Hrdějovice (648001)	433/55	2514	0	853	5.52.01	III.	orná půda	ANO	-	-
Hrdějovice (648001)	433/55	2514	0	1661	5.53.01	III.	orná půda	ANO	-	-
Hrdějovice (648001)	433/56	5651	0	2262	5.52.01	III.	orná půda	ANO	-	-
Hrdějovice (648001)	433/56	5651	0	3389	5.53.01	III.	orná půda	ANO	-	-
Hrdějovice (648001)	433/57	5129	0	2236	5.52.01	III.	orná půda	ANO	-	-
Hrdějovice (648001)	433/57	5129	0	2893	5.53.01	III.	orná půda	ANO	-	-
Hrdějovice (648001)	433/58	5937	0	3030	5.52.01	III.	orná půda	ANO	-	-
Hrdějovice (648001)	433/58	5937	0	2907	5.53.01	III.	orná půda	ANO	-	-
Hrdějovice (648001)	433/76	2898	267	0	5.32.04	IV.	orná půda	-	-	-
Hrdějovice (648001)	433/76	2898	0	382	5.32.04	IV.	orná půda	-	-	-
Hrdějovice (648001)	433/76	2898	0	644	5.53.01	III.	orná půda	-	-	-
Hrdějovice (648001)	433/80	7057	1153	0	5.32.04	IV.	orná půda	-	-	-
Hrdějovice (648001)	433/80	7057	0	4981	5.32.04	IV.	orná půda	-	-	-
Hrdějovice (648001)	433/80	7057	405	0	5.52.01	III.	orná půda	-	-	-
Hrdějovice (648001)	433/80	7057	0	518	5.52.01	III.	orná půda	-	-	-
Hrdějovice (648001)	433/81	2116	1738	0	5.32.04	IV.	orná půda	-	-	-
Hrdějovice (648001)	433/81	2116	0	310	5.32.04	IV.	orná půda	-	-	-
Hrdějovice (648001)	433/81	2116	68	0	5.52.01	III.	orná půda	-	-	-
Hrdějovice (648001)	433/82	2272	2259	0	5.32.04	IV.	orná půda	-	-	-
Hrdějovice (648001)	433/82	2272	13	0	5.52.01	III.	orná půda	-	-	-
Hrdějovice (648001)	433/83	2496	2496	0	5.32.04	IV.	orná půda	-	-	-
Hrdějovice (648001)	433/84	363	363	0	5.32.04	IV.	orná půda	-	-	-
Hrdějovice (648001)	433/85	40034	568	0	5.32.04	IV.	orná půda	-	-	-
Hrdějovice (648001)	433/85	40034	0	16843	5.32.04	IV.	orná půda	-	-	-
Hrdějovice (648001)	433/85	40034	147	0	5.52.01	III.	orná půda	-	-	-
Hrdějovice (648001)	433/85	40034	0	4068	5.52.01	III.	orná půda	-	-	-
Hrdějovice (648001)	433/85	40034	0	18408	5.53.01	III.	orná půda	-	-	-
Hrdějovice (648001)	469/1	16550	1434	0	5.52.01	III.	orná půda	-	-	-
Hrdějovice (648001)	469/1	16550	0	6938	5.52.01	III.	orná půda	-	-	-
Hrdějovice (648001)	469/1	16550	113	0	5.55.00	IV.	orná půda	-	-	-
Hrdějovice (648001)	469/1	16550	5456	0	5.56.00	I.	orná půda	-	-	-
Hrdějovice (648001)	469/1	16550	0	2514	5.56.00	I.	orná půda	-	-	-
Hrdějovice (648001)	469/101	22	10	0	5.52.01	III.	orná půda	-	-	-
Hrdějovice (648001)	469/102	3846	141	0	5.52.01	III.	orná půda	-	-	-
Hrdějovice (648001)	469/102	3846	0	3474	5.52.01	III.	orná půda	-	-	-
Hrdějovice (648001)	469/102	3846	0	231	5.56.00	I.	orná půda	-	-	-
Hrdějovice (648001)	469/130	3512	0	69	5.52.01	III.	orná půda	ANO	-	-
Hrdějovice (648001)	469/131	2643	0	90	5.52.01	III.	orná půda	ANO	-	-
Hrdějovice (648001)	469/136	804	671	0	5.52.01	III.	orná půda	ANO	-	-
Hrdějovice (648001)	469/136	804	0	133	5.52.01	III.	orná půda	ANO	-	-
Hrdějovice (648001)	469/137	689	630	0	5.52.01	III.	orná půda	ANO	-	-
Hrdějovice (648001)	469/137	689	0	59	5.52.01	III.	orná půda	ANO	-	-
Hrdějovice (648001)	469/143	239	206	0	5.52.01	III.	orná půda	ANO	-	-
Hrdějovice (648001)	469/143	239	0	33	5.52.01	III.	orná půda	ANO	-	-
Hrdějovice (648001)	469/148	81	81	0	5.52.01	III.	orná půda	ANO	-	-
Hrdějovice (648001)	469/24	3804	240	0	5.52.01	III.	orná půda	-	-	-
Hrdějovice (648001)	469/24	3804	0	3361	5.52.01	III.	orná půda	-	-	-
Hrdějovice (648001)	469/24	3804	0	203	5.56.00	I.	orná půda	-	-	-
Hrdějovice (648001)	469/25	11143	264	0	5.52.01	III.	orná půda	-	-	-
Hrdějovice (648001)	469/25	11143	0	3233	5.52.01	III.	orná půda	-	-	-
Hrdějovice (648001)	469/25	11143	460	0	5.55.00	IV.	orná půda	-	-	-
Hrdějovice (648001)	469/25	11143	0	22	5.55.00	IV.	orná půda	-	-	-
Hrdějovice (648001)	469/25	11143	1400	0	5.56.00	I.	orná půda	-	-	-
Hrdějovice (648001)	469/25	11143	0	5764	5.56.00	I.	orná půda	-	-	-

Příloha č. 2 - Soupis trvale a dočasně odnímaných pozemků ZPF dle BPEJ

Katastrální území	Katastr nemovitostí KN parc.č.	Celková výměra [m²]	Odnímaná výměra [m²] trvale	Odnímaná výměra [m²] dočasně	BPEJ	Třída ochrany	Druh pozemku	Informace o existenci odvodnění	Informace o existenci závlah	Informace o existenci staveb k ochraně pozemku před erozní činností vody
Hrdějovice (648001)	469/27	3931	8	0	5.56.00	I.	orná půda	-	-	-
Hrdějovice (648001)	469/29	453	104	0	5.55.00	IV.	orná půda	-	-	-
Hrdějovice (648001)	469/29	453	0	2	5.55.00	IV.	orná půda	-	-	-
Hrdějovice (648001)	469/29	453	45	0	5.56.00	I.	orná půda	-	-	-
Hrdějovice (648001)	469/29	453	0	302	5.56.00	I.	orná půda	-	-	-
Hrdějovice (648001)	469/30	3489	894	0	5.52.01	III.	orná půda	-	-	-
Hrdějovice (648001)	469/30	3489	0	2595	5.52.01	III.	orná půda	-	-	-
Hrdějovice (648001)	469/32	2430	1117	0	5.52.01	III.	orná půda	-	-	-
Hrdějovice (648001)	469/32	2430	0	1313	5.52.01	III.	orná půda	-	-	-
Hrdějovice (648001)	469/33	8721	4642	0	5.52.01	III.	orná půda	-	-	-
Hrdějovice (648001)	469/33	8721	0	1618	5.52.01	III.	orná půda	-	-	-
Hrdějovice (648001)	469/33	8721	165	0	5.56.00	I.	orná půda	-	-	-
Hrdějovice (648001)	469/33	8721	0	1294	5.56.00	I.	orná půda	-	-	-
Hrdějovice (648001)	469/34	3317	2775	0	5.52.01	III.	orná půda	-	-	-
Hrdějovice (648001)	469/34	3317	0	542	5.52.01	III.	orná půda	-	-	-
Hrdějovice (648001)	469/35	6470	1834	0	5.52.01	III.	orná půda	-	-	-
Hrdějovice (648001)	469/35	6470	0	2436	5.52.01	III.	orná půda	-	-	-
Hrdějovice (648001)	469/35	6470	20	0	5.56.00	I.	orná půda	-	-	-
Hrdějovice (648001)	469/35	6470	0	253	5.56.00	I.	orná půda	-	-	-
Hrdějovice (648001)	469/36	4293	1025	0	5.52.01	III.	orná půda	ANO	-	-
Hrdějovice (648001)	469/36	4293	0	3268	5.52.01	III.	orná půda	ANO	-	-
Hrdějovice (648001)	469/37	3309	670	0	5.52.01	III.	orná půda	ANO	-	-
Hrdějovice (648001)	469/37	3309	0	2639	5.52.01	III.	orná půda	ANO	-	-
Hrdějovice (648001)	469/38	3092	0	3092	5.52.01	III.	orná půda	ANO	-	-
Hrdějovice (648001)	469/44	2501	0	2501	5.52.01	III.	orná půda	ANO	-	-
Hrdějovice (648001)	469/45	7398	95	0	5.32.04	IV.	orná půda	ANO	-	-
Hrdějovice (648001)	469/45	7398	1069	0	5.52.01	III.	orná půda	ANO	-	-
Hrdějovice (648001)	469/45	7398	0	6234	5.52.01	III.	orná půda	ANO	-	-
Hrdějovice (648001)	469/48	12586	229	0	5.32.04	IV.	orná půda	ANO	-	-
Hrdějovice (648001)	469/48	12586	979	0	5.52.01	III.	orná půda	ANO	-	-
Hrdějovice (648001)	469/48	12586	0	11038	5.52.01	III.	orná půda	ANO	-	-
Hrdějovice (648001)	469/49	6783	12	0	5.32.04	IV.	orná půda	ANO	-	-
Hrdějovice (648001)	469/49	6783	295	0	5.52.01	III.	orná půda	ANO	-	-
Hrdějovice (648001)	469/49	6783	0	5691	5.52.01	III.	orná půda	ANO	-	-
Hrdějovice (648001)	469/52	4652	438	0	5.52.01	III.	orná půda	ANO	-	-
Hrdějovice (648001)	469/52	4652	0	4214	5.52.01	III.	orná půda	ANO	-	-
Hrdějovice (648001)	469/53	11784	0	4706	5.52.01	III.	orná půda	ANO	-	-
Hrdějovice (648001)	469/54	6134	276	0	5.52.01	III.	orná půda	ANO	-	-
Hrdějovice (648001)	469/54	6134	0	3294	5.52.01	III.	orná půda	ANO	-	-
Hrdějovice (648001)	469/55	4436	0	2879	5.52.01	III.	orná půda	ANO	-	-
Hrdějovice (648001)	469/58	3116	68	0	5.52.01	III.	orná půda	ANO	-	-
Hrdějovice (648001)	469/58	3116	0	1174	5.52.01	III.	orná půda	ANO	-	-
Hrdějovice (648001)	469/59	8517	120	0	5.52.01	III.	orná půda	ANO	-	-
Hrdějovice (648001)	469/59	8517	0	2782	5.52.01	III.	orná půda	ANO	-	-
Hrdějovice (648001)	469/62	5952	48	0	5.52.01	III.	orná půda	ANO	-	-
Hrdějovice (648001)	469/62	5952	0	1141	5.52.01	III.	orná půda	ANO	-	-
Hrdějovice (648001)	469/65	5525	44	0	5.52.01	III.	orná půda	ANO	-	-
Hrdějovice (648001)	469/65	5525	0	434	5.52.01	III.	orná půda	ANO	-	-
Hrdějovice (648001)	469/66	4618	44	0	5.52.01	III.	orná půda	ANO	-	-
Hrdějovice (648001)	475/4	432	46	0	5.52.01	III.	trvalý travní porost	-	-	-
Hrdějovice (648001)	475/7	658	96	0	5.52.01	III.	trvalý travní porost	-	-	-
Hrdějovice (648001)	475/9	60	15	0	5.52.01	III.	trvalý travní porost	-	-	-
Chotýčany (653501)	1446/13	46695	425	0	7.29.11	I.	orná půda	-	-	-
Chotýčany (653501)	2268/6	15401	687	0	7.47.00	III.	orná půda	-	-	-
Chotýčany (653501)	2268/6	15401	40	0	7.50.11	III.	orná půda	-	-	-
Chotýčany (653501)	2268/7	4786	103	0	7.47.00	III.	orná půda	-	-	-
Chotýčany (653501)	2268/8	26485	422	0	7.47.00	III.	orná půda	-	-	-
Chotýčany (653501)	2327/1	32849	160	0	7.47.00	III.	orná půda	-	-	-
Chotýčany (653501)	2327/1	32849	41	0	7.50.11	III.	orná půda	ANO	-	-
Chotýčany (653501)	2327/12	22480	96	0	7.47.00	III.	orná půda	ANO	-	-
Chotýčany (653501)	2327/16	18123	55	0	7.47.00	III.	orná půda	ANO	-	-
Chotýčany (653501)	2327/29	5918	74	0	7.29.11	I.	trvalý travní porost	-	-	-
Chotýčany (653501)	2327/30	52974	290	0	7.47.00	III.	orná půda	ANO	-	-
Chotýčany (653501)	2327/30	52974	0	1418	7.47.00	III.	orná půda	ANO	-	-
Chotýčany (653501)	2327/35	16675	69	0	7.29.11	I.	orná půda	-	-	-
Chotýčany (653501)	2327/37	18278	29	0	7.29.11	I.	orná půda	-	-	-
Chotýčany (653501)	2327/38	24330	111	0	7.29.11	I.	orná půda	-	-	-
Chotýčany (653501)	2327/39	65781	347	0	7.29.11	I.	orná půda	-	-	-
Chotýčany (653501)	2388/11	16584	1429	0	7.29.11	I.	trvalý travní porost	-	-	-
Chotýčany (653501)	2388/11	16584	0	741	7.29.11	I.	trvalý travní porost	-	-	-
Kolný (668478)	1174/1	19870	4969	0	7.53.01	IV.	trvalý travní porost	-	-	-
Kolný (668478)	1174/1	19870	34	0	7.67.01	V.	trvalý travní porost	-	-	-
Kolný (668478)	1174/5	3459	1108	0	7.53.01	IV.	trvalý travní porost	-	-	-
Kolný (668478)	1174/5	3459	2351	0	7.67.01	V.	trvalý travní porost	-	-	-
Ševětín (762458)	358/14	666	19	0	7.53.01	IV.	zahrada	-	-	-
Ševětín (762458)	358/15	456	16	0	7.53.01	IV.	zahrada	-	-	-
Ševětín (762458)	358/26	1873	62	0	7.53.01	IV.	trvalý travní porost	-	-	-
Ševětín (762458)	358/27	1897	75	0	7.53.01	IV.	trvalý travní porost	-	-	-
Ševětín (762458)	358/28	8305	146	0	7.53.01	IV.	trvalý travní porost	-	-	-
Ševětín (762458)	358/3	659	19	0	7.53.01	IV.	zahrada	-	-	-
Ševětín (762458)	358/30	5501	83	0	7.53.01	IV.	trvalý travní porost	-	-	-
Ševětín (762458)	358/31	5593	41	0	7.53.01	IV.	trvalý travní porost	-	-	-
Ševětín (762458)	358/33	1137	41	0	7.53.01	IV.	trvalý travní porost	-	-	-
Ševětín (762458)	358/34	1830	61	0	7.53.01	IV.	trvalý travní porost	-	-	-
Ševětín (762458)	358/35	1082	14	0	7.53.01	IV.	zahrada	-	-	-
Ševětín (762458)	358/36	2030	133	0	7.53.01	IV.	trvalý travní porost	-	-	-

Příloha č. 2 - Soupis trvale a dočasně odnímaných pozemků ZPF dle BPEJ

Katastrální území	Katastr nemovitostí KN parc.č.	Celková výměra [m²]	Odnímaná výměra [m²] trvale	Odnímaná výměra [m²] dočasně	BPEJ	Třída ochrany	Druh pozemku	Informace o existenci odvodnění	Informace o existenci závlah	Informace o existenci staveb k ochraně pozemku před erozní činností vody
Ševětín (762458)	358/37	5175	139	0	7.53.01	IV.	trvalý travní porost	-	-	-
Ševětín (762458)	426/15	2660	10	0	7.53.01	IV.	trvalý travní porost	-	-	-
Ševětín (762458)	439/9	105	1	0	7.53.01	IV.	trvalý travní porost	ANO	-	-
Ševětín (762458)	443/1	17910	5774	0	7.53.01	IV.	trvalý travní porost	ANO	-	-
Ševětín (762458)	443/1	17910	0	12086	7.53.01	IV.	trvalý travní porost	ANO	-	-
Ševětín (762458)	443/13	93	48	0	7.53.01	IV.	trvalý travní porost	-	-	-
Ševětín (762458)	443/14	1509	11	0	7.53.01	IV.	trvalý travní porost	-	-	-
Ševětín (762458)	443/15	1458	345	0	7.53.01	IV.	trvalý travní porost	ANO	-	-
Ševětín (762458)	443/15	1458	0	1113	7.53.01	IV.	trvalý travní porost	ANO	-	-
Ševětín (762458)	443/16	7395	1531	0	7.53.01	IV.	trvalý travní porost	ANO	-	-
Ševětín (762458)	443/16	7395	0	5864	7.53.01	IV.	trvalý travní porost	ANO	-	-
Ševětín (762458)	443/18	6602	310	0	7.53.01	IV.	trvalý travní porost	ANO	-	-
Ševětín (762458)	443/18	6602	0	6292	7.53.01	IV.	trvalý travní porost	ANO	-	-
Ševětín (762458)	443/20	8582	3699	0	7.53.01	IV.	trvalý travní porost	ANO	-	-
Ševětín (762458)	443/20	8582	0	1897	7.53.01	IV.	trvalý travní porost	ANO	-	-
Ševětín (762458)	443/21	46	46	0	7.53.01	IV.	trvalý travní porost	-	-	-
Ševětín (762458)	443/3	76	76	0	7.53.01	IV.	trvalý travní porost	-	-	-
Ševětín (762458)	443/4	273	268	0	7.53.01	IV.	trvalý travní porost	-	-	-
Ševětín (762458)	443/5	637	453	0	7.53.01	IV.	trvalý travní porost	-	-	-
Ševětín (762458)	443/6	281	166	0	7.53.01	IV.	trvalý travní porost	-	-	-
Ševětín (762458)	443/7	272	173	0	7.53.01	IV.	trvalý travní porost	-	-	-
Ševětín (762458)	443/8	636	322	0	7.53.01	IV.	trvalý travní porost	ANO	-	-
Ševětín (762458)	473/4	4	4	0	7.53.01	IV.	trvalý travní porost	-	-	-
Ševětín (762458)	567/15	53491	252	0	7.53.01	IV.	orná půda	ANO	-	-
Ševětín (762458)	567/16	34771	425	0	7.53.01	IV.	orná půda	ANO	-	-
Ševětín (762458)	567/19	16561	955	0	7.53.01	IV.	orná půda	ANO	-	-
Ševětín (762458)	567/2	15708	996	0	7.53.01	IV.	orná půda	ANO	-	-
Ševětín (762458)	567/2	15708	0	14712	7.53.01	IV.	orná půda	ANO	-	-
Ševětín (762458)	567/20	16561	1337	0	7.53.01	IV.	orná půda	ANO	-	-
Ševětín (762458)	567/21	16694	2309	0	7.53.01	IV.	orná půda	ANO	-	-
Ševětín (762458)	567/22	14792	0	11825	7.53.01	IV.	orná půda	ANO	-	-
Ševětín (762458)	567/22	14792	2967	0	7.53.01	IV.	orná půda	ANO	-	-
Ševětín (762458)	567/28	2823	0	636	7.53.01	IV.	orná půda	ANO	-	-
Ševětín (762458)	567/29	3901	0	1838	7.53.01	IV.	orná půda	ANO	-	-
Ševětín (762458)	567/30	7663	0	4343	7.53.01	IV.	orná půda	ANO	-	-
Ševětín (762458)	567/6	51445	3265	0	7.53.01	IV.	orná půda	ANO	-	-
Ševětín (762458)	567/7	22149	964	0	7.53.01	IV.	orná půda	ANO	-	-
Ševětín (762458)	567/8	36168	606	0	7.53.01	IV.	orná půda	ANO	-	-
Ševětín (762458)	578/1	87999	249	0	7.70.01	IV.	orná půda	ANO	-	-
Ševětín (762458)	578/12	20304	8922	0	7.53.01	IV.	orná půda	ANO	-	-
Ševětín (762458)	578/12	20304	4213	0	7.70.01	IV.	orná půda	ANO	-	-
Ševětín (762458)	581/1	102667	95	0	7.53.01	IV.	orná půda	ANO	-	-
Ševětín (762458)	581/10	2562	1184	0	7.53.01	IV.	orná půda	ANO	-	-
Ševětín (762458)	581/10	2562	0	945	7.53.01	IV.	orná půda	ANO	-	-
Ševětín (762458)	581/11	3111	1389	0	7.53.01	IV.	orná půda	ANO	-	-
Ševětín (762458)	581/11	3111	0	842	7.53.01	IV.	orná půda	ANO	-	-
Ševětín (762458)	581/15	12649	2023	0	7.53.01	IV.	orná půda	ANO	-	-
Ševětín (762458)	581/15	12649	0	10625	7.53.01	IV.	orná půda	ANO	-	-
Ševětín (762458)	581/16	1342	640	0	7.53.01	IV.	orná půda	ANO	-	-
Ševětín (762458)	581/17	265	7	0	7.53.01	IV.	orná půda	ANO	-	-
Ševětín (762458)	581/18	687	443	0	7.53.01	IV.	orná půda	ANO	-	-
Ševětín (762458)	581/19	316	212	0	7.53.01	IV.	orná půda	ANO	-	-
Ševětín (762458)	581/20	312	223	0	7.53.01	IV.	orná půda	ANO	-	-
Ševětín (762458)	581/22	229	161	0	7.53.01	IV.	orná půda	ANO	-	-
Ševětín (762458)	581/23	1229	949	0	7.53.01	IV.	orná půda	ANO	-	-
Ševětín (762458)	581/23	1229	0	145	7.53.01	IV.	orná půda	ANO	-	-
Ševětín (762458)	581/24	1165	1028	0	7.53.01	IV.	orná půda	ANO	-	-
Ševětín (762458)	581/24	1165	0	138	7.53.01	IV.	orná půda	ANO	-	-
Ševětín (762458)	581/25	502	453	0	7.53.01	IV.	orná půda	ANO	-	-
Ševětín (762458)	581/25	502	0	49	7.53.01	IV.	orná půda	ANO	-	-
Ševětín (762458)	581/26	1124	986	0	7.53.01	IV.	orná půda	ANO	-	-
Ševětín (762458)	581/26	1124	0	138	7.53.01	IV.	orná půda	ANO	-	-
Ševětín (762458)	581/27	123	109	0	7.53.01	IV.	orná půda	ANO	-	-
Ševětín (762458)	581/27	123	0	13	7.53.01	IV.	orná půda	ANO	-	-
Ševětín (762458)	581/28	1381	904	0	7.53.01	IV.	orná půda	ANO	-	-
Ševětín (762458)	581/28	1381	0	477	7.53.01	IV.	orná půda	ANO	-	-
Ševětín (762458)	581/29	2239	1602	0	7.53.01	IV.	orná půda	ANO	-	-
Ševětín (762458)	581/29	2239	0	638	7.53.01	IV.	orná půda	ANO	-	-
Ševětín (762458)	581/30	1323	1014	0	7.53.01	IV.	orná půda	ANO	-	-
Ševětín (762458)	581/30	1323	0	309	7.53.01	IV.	orná půda	ANO	-	-
Ševětín (762458)	581/31	734	584	0	7.53.01	IV.	orná půda	ANO	-	-
Ševětín (762458)	581/31	734	0	151	7.53.01	IV.	orná půda	ANO	-	-
Ševětín (762458)	581/32	1324	1058	0	7.53.01	IV.	orná půda	ANO	-	-
Ševětín (762458)	581/32	1324	0	266	7.53.01	IV.	orná půda	ANO	-	-
Ševětín (762458)	581/33	2785	2140	0	7.53.01	IV.	orná půda	ANO	-	-
Ševětín (762458)	581/33	2785	0	645	7.53.01	IV.	orná půda	ANO	-	-
Ševětín (762458)	581/9	1669	713	0	7.53.01	IV.	orná půda	ANO	-	-
Ševětín (762458)	587/1	3035	2567	0	7.53.01	IV.	orná půda	ANO	-	-
Ševětín (762458)	587/1	3035	0	468	7.53.01	IV.	orná půda	ANO	-	-
Ševětín (762458)	587/2	823	823	0	7.53.01	IV.	orná půda	ANO	-	-
Ševětín (762458)	587/3	3003	3004	0	7.53.01	IV.	orná půda	ANO	-	-
Ševětín (762458)	588/2	2957	2957	0	7.53.01	IV.	orná půda	ANO	-	-
Ševětín (762458)	588/3	1725	1725	0	7.53.01	IV.	orná půda	-	-	-
Ševětín (762458)	588/4	1722	1122	0	7.53.01	IV.	orná půda	ANO	-	-
Ševětín (762458)	588/5	1337	1071	0	7.53.01	IV.	orná půda	-	-	-
Ševětín (762458)	588/5	1337	0	14	7.53.01	IV.	orná půda	-	-	-

Příloha č. 2 - Soupis trvale a dočasně odnímaných pozemků ZPF dle BPEJ

Katastrální území	Katastr nemovitostí KN parc.č.	Celková výměra [m²]	Odnímaná výměra [m²] trvale	Odnímaná výměra [m²] dočasně	BPEJ	Třída ochrany	Druh pozemku	Informace o existenci odvodnění	Informace o existenci závlah	Informace o existenci staveb k ochraně pozemku před erozní činností vody
Ševětín (762458)	637/13	24257	0	6491	7.53.01	IV.	orná půda	ANO	-	-
Ševětín (762458)	637/13	24257	0	5041	7.70.01	IV.	orná půda	ANO	-	-
Ševětín (762458)	637/6	975	0	443	7.53.01	IV.	orná půda	ANO	-	-
Ševětín (762458)	637/7	268	0	268	7.53.01	IV.	orná půda	ANO	-	-
Ševětín (762458)	639/12	2077	170	0	7.43.00	II.	trvalý travní porost	-	-	-
Ševětín (762458)	639/12	2077	1523	0	7.70.01	IV.	trvalý travní porost	-	-	-
Ševětín (762458)	642/26	65	65	0	7.14.00	II.	orná půda	-	-	-
Ševětín (762458)	642/36	17684	165	0	7.14.00	II.	orná půda	-	-	-
Ševětín (762458)	642/36	17684	12132	0	7.43.00	II.	orná půda	-	-	-
Ševětín (762458)	642/36	17684	3	0	7.70.01	IV.	orná půda	-	-	-
Ševětín (762458)	642/37	110	110	0	7.43.00	II.	orná půda	-	-	-
Ševětín (762458)	642/38	225	225	0	7.43.00	II.	orná půda	-	-	-
Ševětín (762458)	642/39	579	73	0	7.14.00	II.	orná půda	-	-	-
Ševětín (762458)	642/39	579	506	0	7.43.00	II.	orná půda	-	-	-
Ševětín (762458)	642/40	1091	1017	0	7.14.00	II.	orná půda	-	-	-
Ševětín (762458)	642/40	1091	74	0	7.43.00	II.	orná půda	-	-	-
Ševětín (762458)	642/41	1341	1341	0	7.14.00	II.	orná půda	-	-	-
Ševětín (762458)	642/42	208	208	0	7.14.00	II.	orná půda	-	-	-
Ševětín (762458)	642/43	3520	3521	0	7.14.00	II.	orná půda	-	-	-
Ševětín (762458)	642/5	266208	9889	0	7.14.00	II.	trvalý travní porost	-	-	-
Ševětín (762458)	642/5	266208	252	0	7.43.00	II.	trvalý travní porost	-	-	-
Ševětín (762458)	691/14	1364	0	26	7.67.01	V.	trvalý travní porost	-	-	-
Ševětín (762458)	691/7	458	0	55	7.43.00	II.	trvalý travní porost	-	-	-
Ševětín (762458)	691/7	458	0	73	7.67.01	V.	trvalý travní porost	-	-	-
Ševětín (762458)	843/3	116	116	0	7.53.01	IV.	orná půda	-	-	-
Ševětín (762458)	843/4	18	18	0	7.53.01	IV.	orná půda	-	-	-
Ševětín (762458)	843/5	1246	1110	0	7.53.01	IV.	orná půda	ANO	-	-
Ševětín (762458)	843/5	1246	0	136	7.53.01	IV.	orná půda	ANO	-	-
Ševětín (762458)	843/6	199	199	0	7.53.01	IV.	orná půda	ANO	-	-
Vitín (782882)	186/12	757	0	28	7.53.01	IV.	trvalý travní porost	-	-	-
Vitín (782882)	186/12	757	0	729	7.67.01	V.	trvalý travní porost	-	-	-
Vitín (782882)	186/17	453	48	0	7.67.01	V.	trvalý travní porost	-	-	-
Vitín (782882)	186/17	453	0	405	7.67.01	V.	trvalý travní porost	-	-	-
Vitín (782882)	186/2	21949	2407	0	7.53.01	IV.	orná půda	-	-	-
Vitín (782882)	186/2	21949	0	5563	7.53.01	IV.	orná půda	-	-	-
Vitín (782882)	186/2	21949	6092	0	7.67.01	V.	orná půda	-	-	-
Vitín (782882)	186/2	21949	0	6437	7.67.01	V.	orná půda	-	-	-
Vitín (782882)	200/1	29933	0	1393	7.53.01	IV.	trvalý travní porost	ANO	-	-
Vitín (782882)	200/24	10332	9117	0	7.53.01	IV.	orná půda	-	-	-
Vitín (782882)	200/24	10332	0	682	7.53.01	IV.	orná půda	-	-	-
Vitín (782882)	200/24	10332	533	0	7.67.01	V.	orná půda	-	-	-
Vitín (782882)	200/35	57	0	56	7.53.01	IV.	trvalý travní porost	-	-	-
Vitín (782882)	200/37	718	380	0	7.53.01	IV.	trvalý travní porost	-	-	-
Vitín (782882)	200/37	718	0	338	7.53.01	IV.	trvalý travní porost	-	-	-
Vitín (782882)	200/39	438	301	0	7.53.01	IV.	trvalý travní porost	-	-	-
Vitín (782882)	200/39	438	0	104	7.53.01	IV.	trvalý travní porost	-	-	-
Vitín (782882)	200/41	503	13	0	7.53.01	IV.	trvalý travní porost	-	-	-
Vitín (782882)	200/41	503	0	356	7.53.01	IV.	trvalý travní porost	-	-	-
Vitín (782882)	200/57	189	0	26	7.53.01	IV.	trvalý travní porost	-	-	-
Vitín (782882)	201/6	116	66	0	7.53.01	IV.	trvalý travní porost	-	-	-
Vitín (782882)	201/6	116	0	50	7.53.01	IV.	trvalý travní porost	-	-	-
Vitín (782882)	230/14	8465	0	3896	7.53.01	IV.	trvalý travní porost	ANO	-	-
Vitín (782882)	230/15	12578	0	4418	7.53.01	IV.	trvalý travní porost	ANO	-	-
Vitín (782882)	230/16	5057	0	1440	7.53.01	IV.	trvalý travní porost	ANO	-	-
Vitín (782882)	230/2	7500	0	2594	7.53.01	IV.	trvalý travní porost	ANO	-	-
Vitín (782882)	230/3	9676	0	4208	7.53.01	IV.	trvalý travní porost	ANO	-	-
Vitín (782882)	252/1	32694	0	16199	7.53.01	IV.	orná půda	ANO	-	-
Vitín (782882)	252/2	20878	0	1290	7.53.01	IV.	trvalý travní porost	ANO	-	-
Vitín (782882)	300/10	34765	0	34	7.52.01	III.	orná půda	ANO	-	-
Vitín (782882)	300/10	34765	0	222	7.53.01	IV.	orná půda	ANO	-	-
Vitín (782882)	300/11	35518	0	496	7.53.01	IV.	orná půda	ANO	-	-
Vitín (782882)	300/12	29681	0	446	7.53.01	IV.	orná půda	ANO	-	-
Vitín (782882)	300/13	11583	0	167	7.53.01	IV.	trvalý travní porost	ANO	-	-
Vitín (782882)	300/14	379	104	0	7.53.01	IV.	orná půda	ANO	-	-
Vitín (782882)	300/15	1299	78	0	7.53.01	IV.	orná půda	ANO	-	-
Vitín (782882)	300/16	681	39	0	7.53.01	IV.	orná půda	ANO	-	-
Vitín (782882)	300/17	681	45	0	7.53.01	IV.	orná půda	ANO	-	-
Vitín (782882)	300/18	571	44	0	7.53.01	IV.	orná půda	ANO	-	-
Vitín (782882)	300/19	571	78	0	7.53.01	IV.	orná půda	ANO	-	-
Vitín (782882)	300/20	1360	180	0	7.53.01	IV.	orná půda	ANO	-	-
Vitín (782882)	300/21	1543	218	0	7.53.01	IV.	orná půda	ANO	-	-
Vitín (782882)	300/22	1145	151	0	7.53.01	IV.	orná půda	ANO	-	-
Vitín (782882)	300/23	482	103	0	7.53.01	IV.	orná půda	ANO	-	-
Vitín (782882)	300/24	482	60	0	7.53.01	IV.	orná půda	ANO	-	-
Vitín (782882)	300/25	312	1	0	7.53.01	IV.	orná půda	ANO	-	-
Vitín (782882)	300/25	312	0	311	7.53.01	IV.	orná půda	ANO	-	-
Vitín (782882)	300/26	541	185	0	7.52.01	III.	orná půda	ANO	-	-
Vitín (782882)	300/26	541	0	329	7.52.01	III.	orná půda	ANO	-	-
Vitín (782882)	300/26	541	0	27	7.53.01	IV.	orná půda	ANO	-	-
Vitín (782882)	300/27	577	213	0	7.52.01	III.	orná půda	ANO	-	-
Vitín (782882)	300/27	577	0	363	7.52.01	III.	orná půda	ANO	-	-
Vitín (782882)	300/28	508	508	0	7.52.01	III.	orná půda	ANO	-	-
Vitín (782882)	300/29	473	473	0	7.52.01	III.	orná půda	ANO	-	-
Vitín (782882)	300/30	451	451	0	7.52.01	III.	orná půda	ANO	-	-
Vitín (782882)	641/1	9701	1	0	7.53.01	IV.	trvalý travní porost	-	-	-
Vitín (782882)	641/1	9701	413	0	7.67.01	V.	trvalý travní porost	-	-	-

Příloha č. 2 - Soupis trvale a dočasně odnímaných pozemků ZPF dle BPEJ

Katastrální území	Katastr nemovitostí KN parc.č.	Celková výměra [m²]	Odnímaná výměra [m²] trvale	Odnímaná výměra [m²] dočasně	BPEJ	Třída ochrany	Druh pozemku	Informace o existenci odvodnění	Informace o existenci závlah	Informace o existenci staveb k ochraně pozemku před erozní činností vody
Vitín (782882)	641/1	9701	0	602	7.67.01	V.	trvalý travní porost	-	-	-
Vitín (782882)	641/4	2623	0	507	7.67.01	V.	trvalý travní porost	-	-	-
Vitín (782882)	410/5	408	0	15	7.67.01	V.	trvalý travní porost	-	-	-
Vitín (782882)	506/8	2333	0	267	7.52.01	III.	orná půda	-	-	-
Vitín (782882)	506/8	2333	0	84	7.67.01	V.	orná půda	-	-	-
Vitín (782882)	506/9	4873	0	2	7.52.01	III.	orná půda	-	-	-
Vitín (782882)	542/7	5981	0	29	7.52.01	III.	trvalý travní porost	-	-	-
Vitín (782882)	606/3	16479	0	287	7.52.01	III.	orná půda	-	-	-
Vitín (782882)	606/3	16479	0	315	7.67.01	V.	orná půda	-	-	-
Vitín (782882)	607/2	6586	0	86	7.52.01	III.	orná půda	-	-	-
Vitín (782882)	641/3	823	0	266	7.67.01	V.	trvalý travní porost	-	-	-
Celkem			**406 801**	**900 985**						

Doložka z konverze dokumentu do listinné podoby – na žádost

Dokument Změna souhlasu - trať Nemanice I- Ševětín fin.pdf vznikl převedením elektronického dokumentu do listinného dokumentu pod pořadovým číslem **160391732-3302-231019130112**. Vzniklý dokument obsahem odpovídá vstupnímu dokumentu. Počet stran dokumentu: 15

Vstupní dokument byl:

podepsán kvalifikovaným elektronickým podpisem. Ověření podpisu **06.10.2023 17:31:00**. Podpis byl shledán platným a integrita dokumentu nebyla porušena nebo jinak změněna. Ověření platnosti kvalifikovaného certifikátu pro elektronický podpis bylo provedeno vůči zveřejněnému seznamu zneplatněných certifikátů vydanému k datu **19.10.2023 11:26:39**. Údaje o kvalifikovaném elektronickém podpisu: číslo kvalifikovaného certifikátu pro elektronický podpis **BA 62 D6**, který byl vydán kvalifikovaným poskytovatelem služeb vytvářejících důvěru **I.CA EU Qualified CA2/RSA 06/2022, První certifikační autorita, a.s.** pro podepisující osobu **Ing. Linda Stuchlíková, Ministerstvo životního prostředí**. Podpis byl označen platným kvalifikovaným časovým razítkem nebo kvalifikovaným elektronickým časovým razítkem vydaným kvalifikovaným poskytovatelem. Platnost kvalifikovaného časového razítka byla ověřena dne **06.10.2023 17:31:00**. Údaje o časovém razítku: **06.10.2023 17:31:00**, číslo kvalifikovaného certifikátu pro časové razítko **38 47 B6 24**, kvalifikovaný poskytovatel: **ACAeID3 - Root Certificate, eIdentity a.s.**.

Podpis č. 1 je vizualizován v dokumentu.

Konverzi provedl subjekt: Městská část Praha 3, IČ: 00063517

Pracoviště: Městská část Praha 3

Datum vyhotovení: 19.10.2023

Jméno, příjmení a podpis úředníka: HANA ČISTOTOVÁ

Otisk úředního razítka:

MĚSTSKÁ ČÁST PRAHA 3 -12-

160391732-3302-231019130112

Poznámka:

Konverzí dokumentu se nepotvrzuje správnost a pravdivost údajů obsažených v dokumentu a jejich soulad s právními předpisy. Kontrolu doložky lze provést v centrální evidenci doložek na adrese https://www.czechpoint.cz/overovacidolozky .

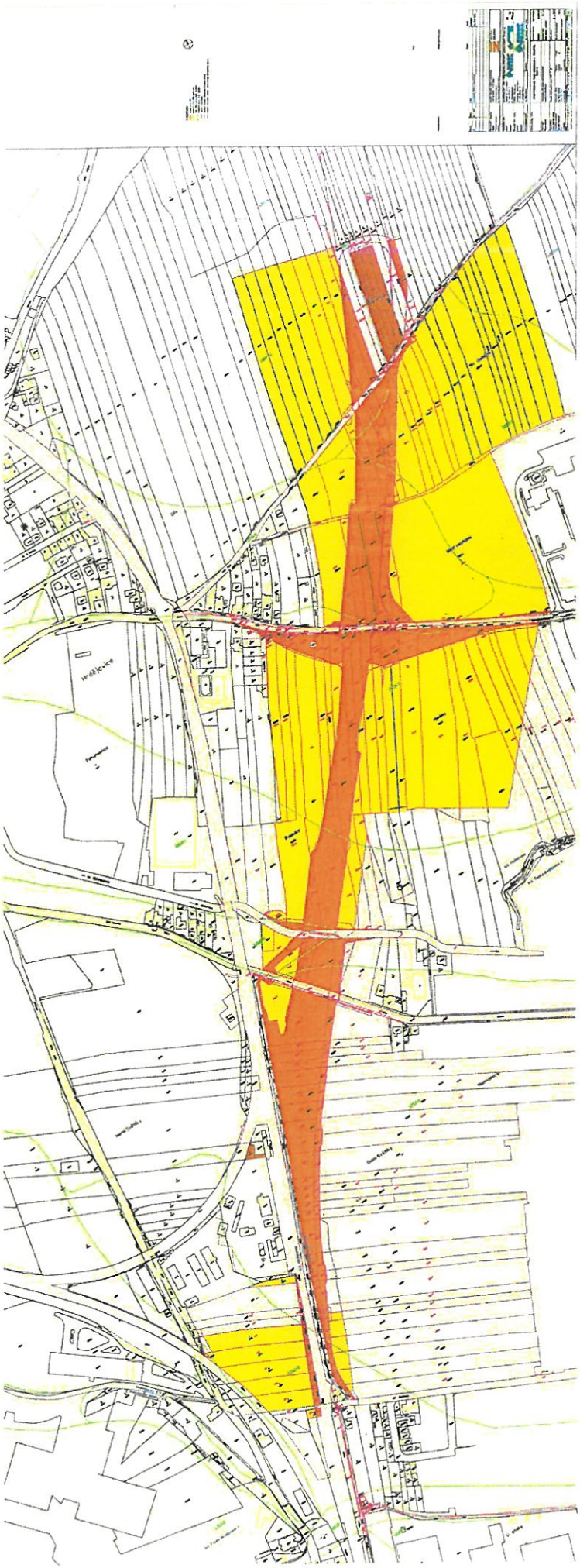

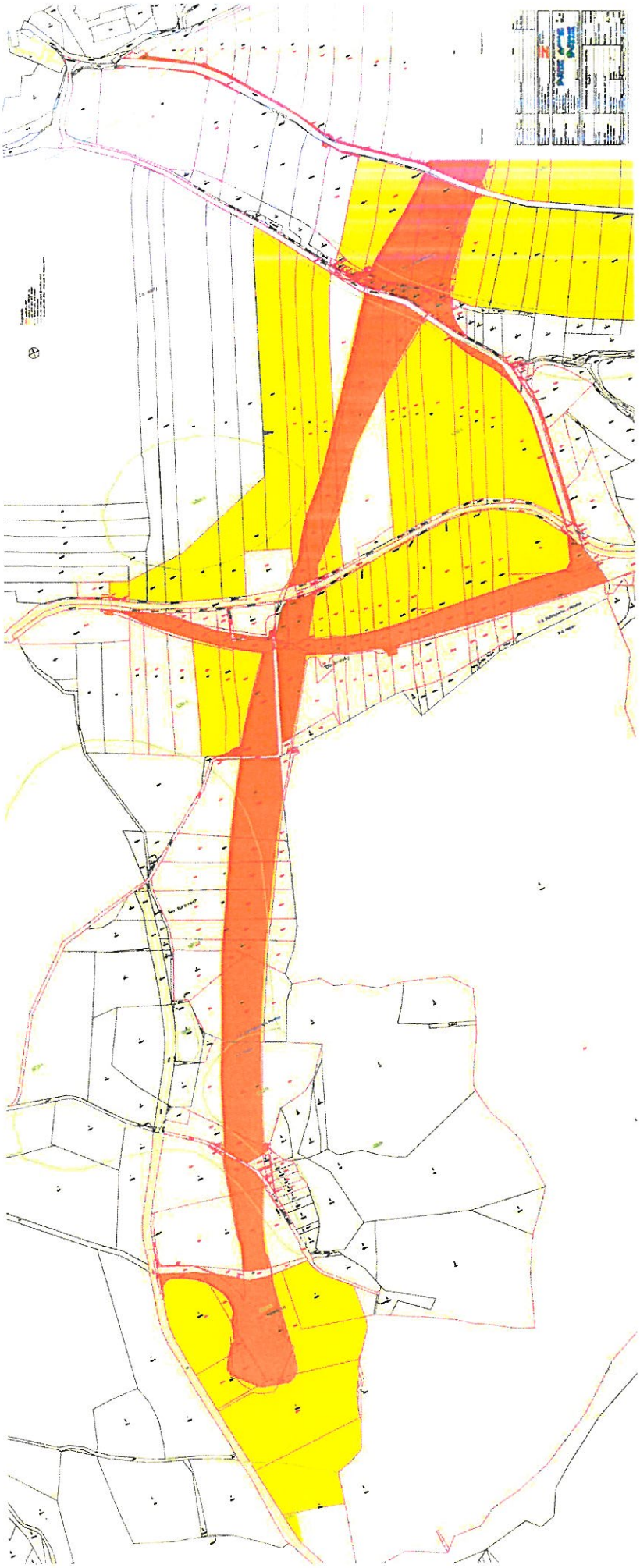

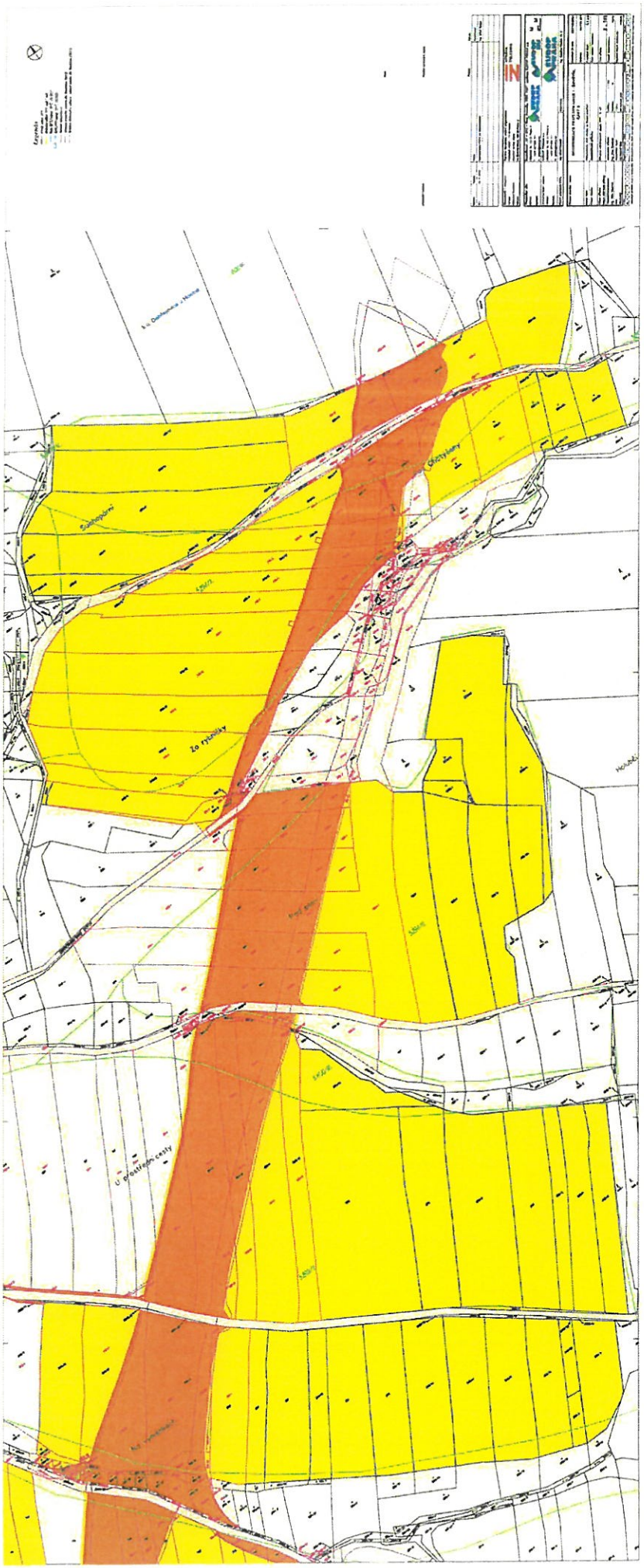

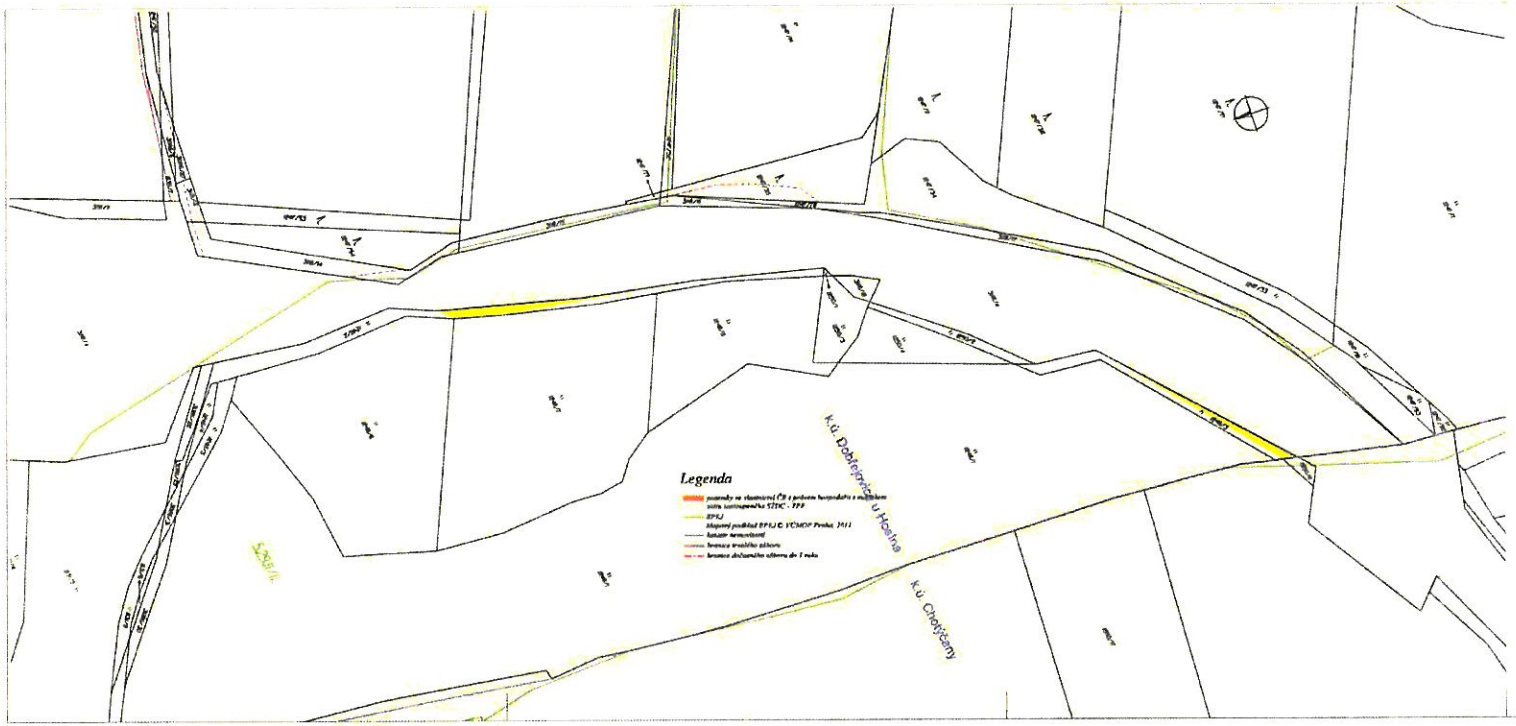

Revize	Datum	Popis	Kontroloval
00	28.11.2023	Odevzdávacího PDPS po připomínkách	Ing. Miloš Šrámek

Objednatel / Investor:	Správa železnic, státní organizace
Adresa	Dlážděná 1010/7, 110 00 Praha 1
Zástupce investora	Stavební správa východ
Adresa	Ke Severu 1045/5, 190 00 Praha 9

Zhotovitel díla:	Sdružení_SP + ŽELI + Mott_Sumda_SUN, DSP*, zastoupe SUDOP PRAHA a.s.
Adresa	Dlážděná 1/, 110 00 Praha 1
Kontakt	T: +420 257 154 111
	E: praha@sudop.cz
Projektová část / zhotovitel	SUDOP PRAHA a.s.
Adresa	Dlážděná 1/, 110 00 Praha 1
Kontakt	T: +420 257 154 111
	E: praha@sudop.cz
Hlavní projektant (ČKAIT)	Ing. Miloš Šrámek
Vedoucí projektu	Ing. Karolína Hlavná, Ph.D.

Název akce / stavby:	MODERNIZACE TRATI NEMANICE I - ŘEVĚTÍN, ČÁST II		Číslo akce (IS SAP): 0831360254
Název části	Odbočovací vlečka ústřední na Plzeňské prostřední		Číslo akce: 30-185.351
Název objektu	Zemní těleso přítlačné		Číslo objektu / kmenového: -
Název přílohy	Situace zdůrazňující plochy ZPF - 4. st		Číslo přílohy: 2 . 194
Odpovědný projektant	Zpracovno ve přílohy	Měřítko: 1:1 000	Datum zhotovení: 10/2023
Ing. Jiřka Tuhovská	Ing. Jiřka Tuhovská	Formát: A	
Kraj	Kyjovský, Zlínský	TUZV	Soulad dle zákona č. 11/1973
Zhotovitel	Ing Tuhovská Sdružení	Ing Tuhovská Sdružení	

Číslo	Datum	Popis	Podpis	Číslo	Datum	Popis	Podpis	Číslo	Datum	Popis	Podpis	Číslo	Datum	Popis	Podpis

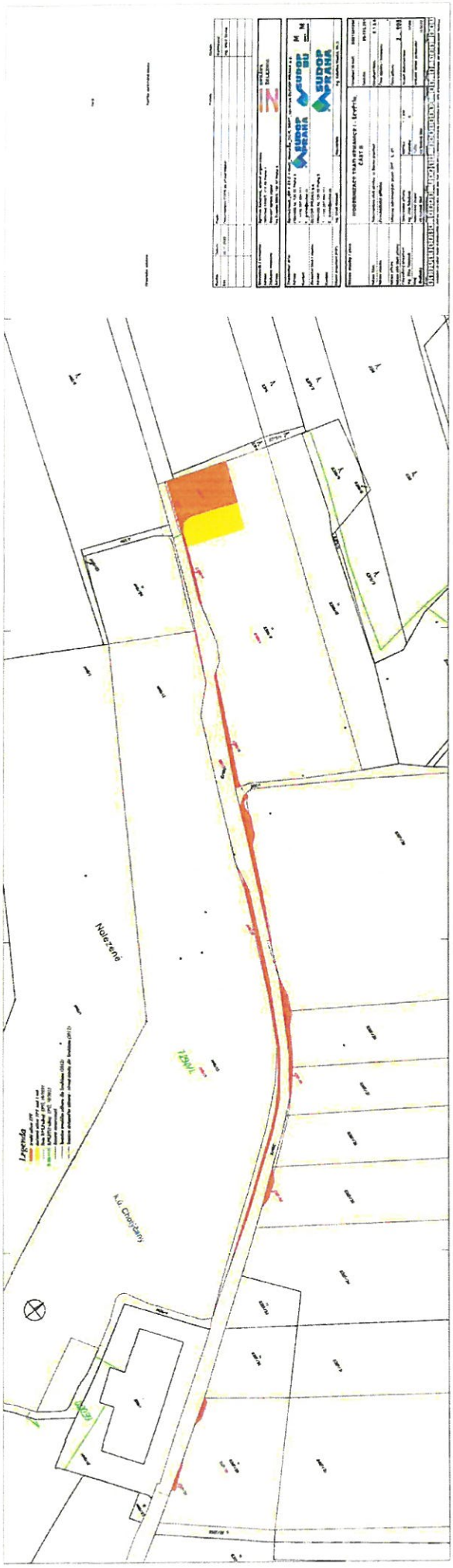
Nolezené
K.Ú. Chojčany
Legenda

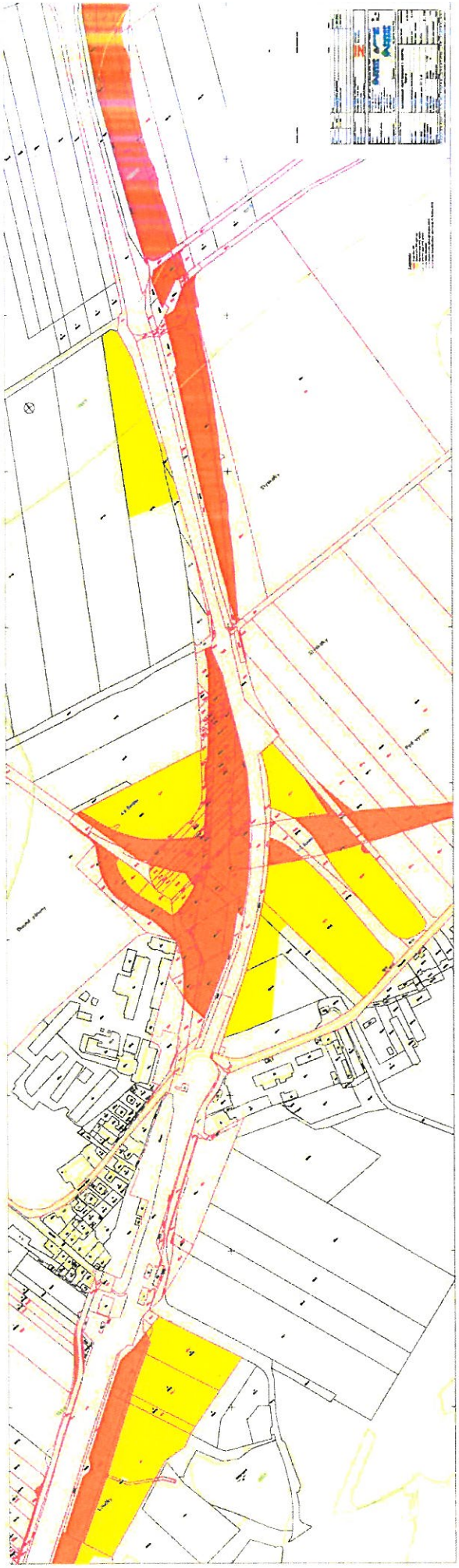

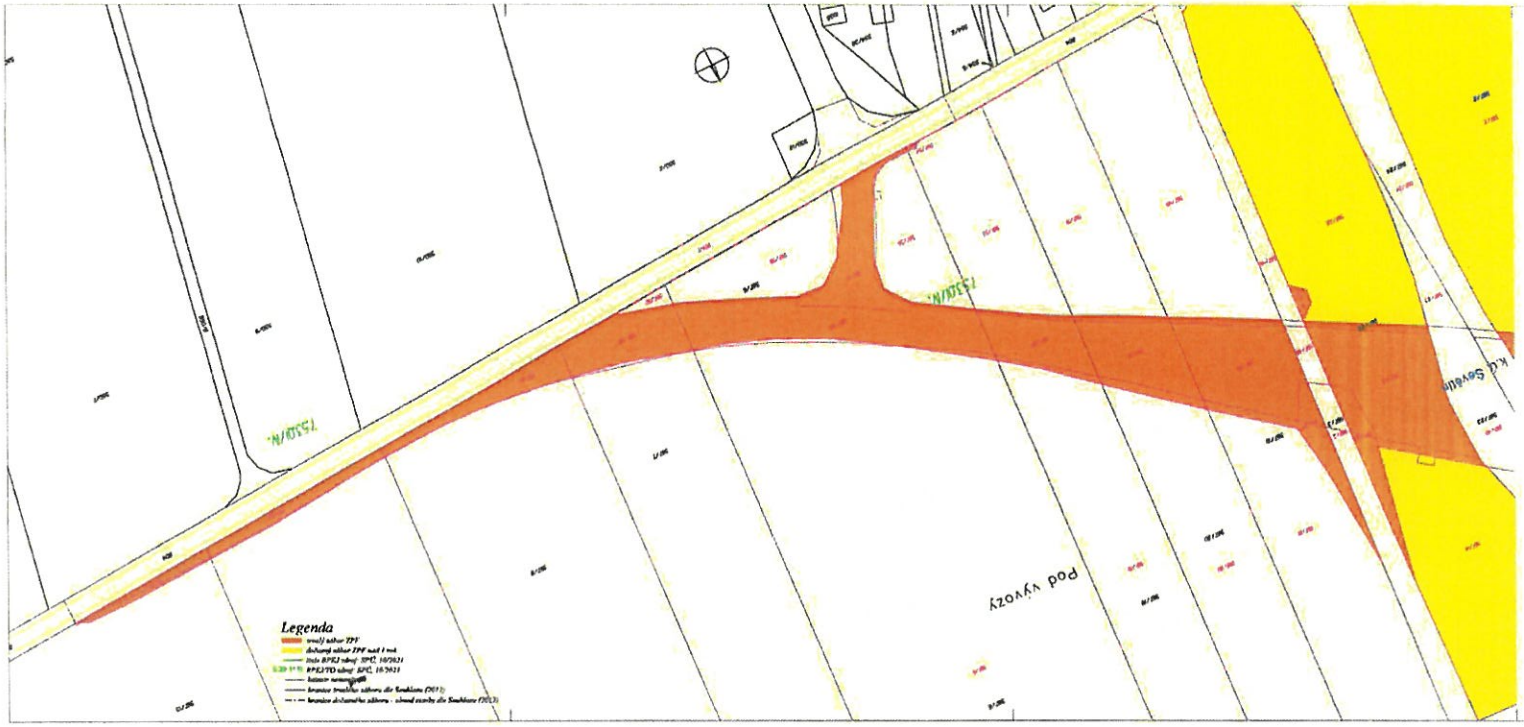

Stavba:	Zakázka:	Popis:	Kontrolovaný:
SO 1	09 11 2022	Dokumentace PTPS po přezkoumávání	Ing. Miloš Štefko

Stavebník / Investor:	Správa železniční dopravní cesty, státní organizace
Adresa:	Dlážděná 1003/7, 110 00 Praha 1
Zástupce investora:	Vlastislav Lenkov vůpod
Adresa:	Na Rozcestí 882/3, 190 00 Praha 9

Zhotovitel díla:	Sdružení: _SP + SU = Mott_Romaška_OUR_SUP*, vedoucí SUDOP PRAHA a.s.
Adresa:	Olšanská 1a, 170 00 Praha 3
Kontakt:	T: +420 257 154 111 E: praha@sudop.cz
Projektová část zpracoval:	SUDOP PRAHA a.s.
Adresa:	Olšanská 1a, 170 00 Praha 3
Kontakt:	T: +420 257 154 111 E: praha@sudop.cz
Hlavní projektant (ATP):	Ing. Miloš Štefko
Zpracovatel:	Ing. Pavlína Hlaváčová, Ph.D.

Název stavby / akce:	MODERNIZACE TRATI NEMANICE I - ŠEVĚTÍN, ČÁST B		Číslo akce (S kód): SA31000704
			Číslo akce: 36-191 20
Název části:	Dokumentace před zadáním na Stavební povolení		Číslo části / formátu: F 1.2 B
Název objektu:	Zemědělská příloha		Číslo objektu / kmenové: -
Název přílohy:	Situace odnímaných ploch ZPF - 5 ps		Číslo přílohy: 2 . 109
Název SO části přílohy:			
Odpovědný projektant:	Zpracovatel přílohy	Měřítko: 1 : 500	Číslo dokumentace: prog.
Ing. Jiřka Tatarová	Ing. Jiřka Tatarová	Formát: A	
Kraj:	Katastrální území:	Datum:	Koncept / Datum generování:
Jihočeský	Ve Ševětíně	10/2022	11/2022

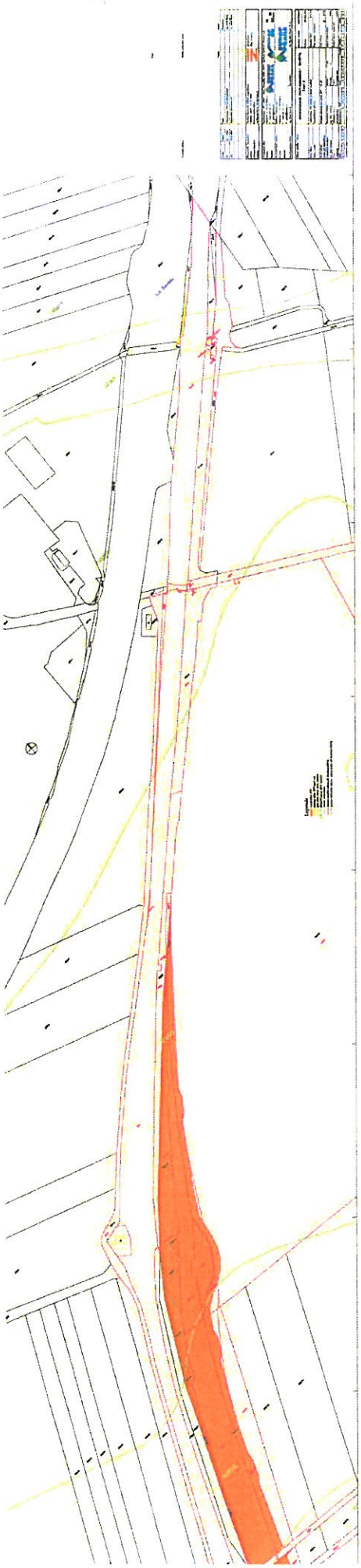

Výhony
k.ú. Hostín
k.ú. Hrdějovice

25.

ÚŘAD PRO CIVILNÍ LETECTVÍ

SUDOP PRAHA a.s.
Olšanská /1a
13000 Praha 3
CZ

Vaše zn.:	Č.j.:	Vyřizuje:	V Praze dne:
23/00477/204	001188-23-701	Plachý Tel.: Email: plachy@caa.cz	08.02.2023

Úřad pro civilní letectví jako věcně a místně příslušný orgán podle ustanovení § 89 odst. 2 písm. e) ust. 1. zákona č. 49/1997 Sb., o civilním letectví a o změně a doplnění zákona č. 455/1991 Sb., o živnostenském podnikání (živnostenský zákon), ve znění pozdějších předpisů, (dále jen zákon o civilním letectví), na základě žádosti č.j. 23/00477/204 ze dne 01.02.2023 žadatele SUDOP PRAHA a.s. IČ 25793349 se sídlem Olšanská /1a, 13000 Praha 3, vydává dle § 40 (zřizování staveb a provádění činnosti v OP) zákona o civilním letectví a § 149 odst. 1 zákona č. 500/2004 Sb., správní řád, následující závazné stanovisko k akci

„ Modernizace trati Nemanice I - Ševětín, část B"

Předmětnou stavbou nejsou dotčeny zájmy civilního letectví a ÚCL nemá námitek proti její realizaci. Realizace předmětné akce se povoluje za předpokladu dodržení projektové dokumentace (situování, výška, rozsah atd.). Stanovisko je platné pro stavební řízení a odstranění stavby. Žadatel je oprávněn pořizovat kopie tohoto stanoviska za účelem jeho dalšího šíření dotčeným subjektům v rámci správní ekonomie, tak aby se zamezilo duplicitnímu projednávání. Stanovisko je konečné a platné dva roky.

Odůvodnění

Úřad přezkoumal projektovou dokumentaci související s výše uvedenou stavbou. Úřad dospěl k závěru, že předmětná stavba nezasahuje do ochranných pásem leteckých staveb, resp. letišť, ani jiným způsobem nebrání civilnímu leteckému provozu. Na základě shora uvedeného Úřad vydal závazné stanovisko podle § 149 správního řádu, v jehož výroku bylo uvedeno následující.

- Stavbou nejsou dotčeny zájmy civilního letectví.
- Úřad nemá námitek proti realizaci stavby.
- Úřad povoluje realizaci stavby za předpokladu dodržení projektové dokumentace.
- Závazné stanovisko Úřadu je platné pro územní a stavební řízení.
- Závazné stanovisko je platné 2 roky ode dne vydání.

"otisk úředního razítka"

Zdeněk Plachý
inspektor oddělení letišť

Příloha:

Na vědomí:

Doložka z konverze dokumentu do listinné podoby – na žádost

Dokument TITLE.pdf vznikl převedením elektronického dokumentu do listinného dokumentu pod pořadovým číslem 155065419-3302-230213131832. Vzniklý dokument obsahem odpovídá vstupnímu dokumentu. Počet stran dokumentu: 2

Obsah vstupní datové zprávy byl ve shodě se záznamy IS datových schránek. Datová zpráva s číslem 1140566309 byla systémem přenesena dne 08.02.2023 09:46:08. Platnost datové zprávy byla ověřena dne 13.02.2023. Datová zpráva byla opatřena elektronickou značkou, zaručenou elektronickou pečetí založenou na certifikátu pro elektronickou pečet vydaném kvalifikovaným poskytovatelem služeb vytvářejících důvěru, nebo uznávanou elektronickou pečetí. Údaje o elektronické značce nebo pečeti: číslo certifikátu 01 58 A7 2E, certifikát byl vydán PostSignum Qualified CA 4, Česká pošta, s. p.. Elektronická značka nebo pečeť byla označena časovým razítkem 08.02.2023 09:52:52, číslo kvalifikovaného časového razítka nebo kvalifikovaného elektronického časového razítka 01 40 72 C8 , časové razítko bylo vydáno PostSignum Qualified CA 5, Česká pošta, s.p..

Informace o datové zprávě

ID datové zprávy: 1140566309	ID schránky příjemce: nd9sqfy
ID schránky odesílatele: v8ganz5	Datum a čas dodání: 08.02.2023 09:46:08

Vstupní dokument obsažený v datové zprávě byl:

podepsán kvalifikovaným elektronickým podpisem. Ověření podpisu 08.02.2023 09:46:00. Podpis byl shledán platným a integrita dokumentu nebyla porušena nebo jinak změněna. Ověření platnosti kvalifikovaného certifikátu pro elektronický podpis bylo provedeno vůči zveřejněnému seznamu zneplatněných certifikátů vydanému k datu 13.02.2023 12:05:30. Údaje o kvalifikovaném elektronickém podpisu: číslo kvalifikovaného certifikátu pro elektronický podpis 01 5A 17 F7, který byl vydán kvalifikovaným poskytovatelem služeb vytvářejících důvěru PostSignum Qualified CA 4, Česká pošta, s.p. pro podepisující osobu Ing. Zdeněk Plachý, 512, Úřad pro civilní letectví. Elektronický podpis nebyl označen časovým razítkem.

opatřen zaručenou elektronickou pečetí založenou na kvalifikovaném certifikátu pro elektronické pečetě. Ověření podpisu 08.02.2023 09:46:00. Zaručená elektronická pečeť byla shledána platnou a integrita dokumentu nebyla porušena nebo jinak změněna. Ověření platnosti kvalifikovaného certifikátu pro elektronickou pečeť bylo provedeno vůči zveřejněnému seznamu zneplatněných certifikátů vydanému k datu 13.02.2023 12:05:30. Údaje o zaručené elektronické pečeti: číslo kvalifikovaného certifikátu pro elektronickou pečeť 01 5C 40 9C, který byl vydán kvalifikovaným poskytovatelem služeb vytvářejících důvěru PostSignum Qualified CA 4, Česká pošta, s.p. pro pečetící osobu Potvrzení doručení, Úřad pro civilní letectví. Elektronický podpis nebyl označen časovým razítkem.

Podpis č. 1 je vizualizován v dokumentu. Podpis č. 2 není vizualizován v dokumentu. Podpis č. 3 není vizualizován v dokumentu.

Konverzi provedl subjekt: Městská část Praha 3, IČ: 00063517

Pracoviště: Městská část Praha 3

Datum vyhotovení: 13.02.2023

Jméno, příjmení a podpis úředníka: HANA ČISTOTOVÁ

Otisk úředního razítka:

MĚSTSKÁ ČÁST PRAHA 3 -12-

155065419-3302-230213131832

Poznámka:

Konverzí dokumentu se nepotvrzuje správnost a pravdivost údajů obsažených v dokumentu a jejich soulad s právními předpisy. Kontrolu doložky lze provést v centrální evidenci doložek na adrese https://www.czechpoint.cz/overovacidolozky .

MĚSTSKÁ ČÁST PRAHA 3
-12-

LCR954/038416/2023

LCR1428061

LESY ČESKÉ REPUBLIKY, S.P., ST - oblast povodí Vltavy, Benešov
Tyršova 1902, Benešov 256 01, tel. +420956954111, st954@lesycr.cz, ID DS: e8jcfsn

Sudop Praha a.s.
Olšanská 1a
13080 Praha 3
ID DS: nd9sqfy

VÁŠ DOPIS ZN.	ČÍSLO JEDNACÍ	SPISOVÁ ZNAČKA	DATUM
23/00474/204	LCR954/038416/2023	LCR0010550/2023	14.11.2023
VYŘIZUJE	TELEFON	GSM	FAX	E-MAIL
Ing. Paštyka David	956 954 409			David.Pastyka@lesycr.cz

Věc: Vyjádření k projektové dokumentaci „Modernizace trati Nemanice - Ševětín, část B“

Lesy České republiky, s.p., Správa toků oblast povodí Vltavy (dále jen ST OPV LČR), obdržely Vaši žádost o vyjádření správce vodního toku k projektové dokumentaci „Modernizace trati Nemanice – Ševětín, část B“. K žádosti byla připojena PD pro stavební povolení vypracovaná firmou SUDOP PRAHA a. s., 09/2021, investorem je Správa železnic, státní organizace.

V rámci stavby dálnice dojde k dotčení těchto toků v naší správě:

- bezejmenný drobný vodní tok	ČHP: 1-06-03-0630	IDVT: 10268236
- Dobřejovický potok	ČHP: 1-06-03-0630	IDVT: 10278536
- bezejmenný drobný vodní tok	ČHP: 1-06-03-0650	IDVT: 10252699
- Libochovka	ČHP: 1-06-03-0650	IDVT: 10245806
- Ponědražský potok	ČHP: 1-07-02-0600	IDVT: 10239192

Dotčení těchto toků je navrženo následovně (popisy jsou převzaty z předložené projektové dokumentace):

1. bezejmenný drobný vodní tok, ČHP: 1-06-03-0630, IDVT: 10268236, ř. km 0,300 – 0,620, upravený v celém úseku stavbou LP Dobřejovického potoka, IČ 920624

SO 38-81-04 Nemanice - Ševětín, úprava vodoteče km 14,847
Objekt je vyvolán křížením nové trasy železniční trati se stávající vodotečí. Jedná se o levostranný přítok Dobřejovického potoka. Navrhuje se směrová úprava vodoteče, která bude v souladu s umístěním mostu (SO 38-20-06) a bude plynule navazovat na stávající koryto. Návrh výškového vedení nivelety dna vodoteče je vázán na kótu dna stávajícího koryta v místě zaústění a na kótu stávajícího dna koryta na konci úpravy. Příčný profil se navrhuje odpovídající stávajícímu korytu, tj.

LESY ČESKÉ REPUBLIKY, S.P., ST - oblast povodí Vltavy, Benešov
Tyršova 1902, Benešov 256 01, tel. +420956954111, st954@lesycr.cz, ID DS: e8jcfsn

lichoběžníkový profil šířky dna 0,5 m, sklony svahů 1:2, hloubka koryta je cca 0,8 m. Opevnění se navrhuje kamennou rovnaninou min. tl. 0,3 m ve dně a svahy na výšku 0,5 m což odpovídá výšce hladiny pro průtok Q10. Na začátku a na konci úpravy, rovněž na začátcích a koncích oblouků se navrhují příčné stabilizační prahy. Opevnění v půdorysu mostu je součástí objektu mostu. Součástí objektu je zasypání stávajícího koryta. Do vodoteče budou vyústěny drážní příkopy a drenáže z konsolidovaného náspu. Ve staničení toku 0m – 80m se předpokládá pouze pročištění stávajícího koryta, bez stavebních úprav. Po dobu konsolidace náspu, bude potok provizorně převáděn pomocí dvou trub DN 600 usazených ve dvou různých výškových úrovních (z důvodu předpokladu jejich sedání). Po odstranění konsolidačního náspu budou trouby vyjmuty a posléze poslouží po dobu výstavby mostu pro provizorní převádění vody.

Orientační rozsah návrhu:
Délka přeložky vodoteče 266 m včetně úpravy pod mostem
Délka rušené vodoteče 162 m

2. Dobřejovický potok, ČHP: 1-06-03-0630, IDVT: 10278536, ř. km 2,780 – 3,130, částečně upravený stavbou Dobřejovický potok, IČ 924278 v ř. km 2,780 – 2,825

SO 38-81-06 Nemanice - Ševětín, úprava vodoteče Dobřejovický potok v km 15,598
Objekt je vyvolán křížením nové trasy železniční trati se stávajícím korytem Dobřejovického potoka. Navrhuje se směrová úprava vodoteče, která bude v souladu s umístěním mostu (SO 38-20-09) a bude plynule navazovat na stávající koryto. Návrh výškového vedení nivelety dna vodoteče je vázán na kotu dna stávajícího koryta v místě zaústění a na kotu stávajícího dna koryta na konci úpravy. Příčný profil se navrhuje odpovídající stávajícímu korytu, tj. lichoběžníkový profil šířky dna 0,5 m, sklony svahů 1:2, hloubka koryta cca 1,5 m. Opevnění se navrhuje kamennou rovnaninou min. tl. 0,3 m ve dně a svahy na výšku 0,8 m což odpovídá výšce hladiny pro průtok Q20. Na začátku a na konci úpravy, rovněž na začátcích a koncích oblouků se navrhují příčné stabilizační prahy. Opevnění v půdorysu mostu je součástí objektu mostu. Součástí objektu je zasypání stávajícího koryta. Do vodoteče budou vyústěny drážní příkopy. Po dobu konsolidace náspu, bude potok provizorně převáděn pomocí dvou trub DN 1200 usazených ve dvou různých výškových úrovních (z důvodu předpokladu jejich sedání). Po odstranění konsolidačního náspu budou trouby vyjmuty a posléze poslouží po dobu výstavby mostu pro provizorní převádění vody.

Orientační rozsah návrhu:
Délka úpravy vodoteče 373 m včetně úpravy pod mostem

3. bezejmenný drobný vodní tok, ČHP: 1-06-03-0650, IDVT: 10252699, ř. km cca 0,730

SO 38-81-07 Nemanice - Ševětín, úprava vodoteče km 17,805
Navržená tunelová trouba Hosínského tunelu kříží stávající vodoteč. Tunel je ražený, výška nadnásypu v místě křížení je cca 34 m. V rámci objektu se předpokládá možná úprava koryta v

LESY ČR

LESY ČESKÉ REPUBLIKY, S.P., ST - oblast povodí Vltavy, Benešov
Tyršova 1902, Benešov 256 01, tel. +420956954111, st954@lesycr.cz, ID DS: e8jcfsn

souvislosti s ražbou tunelu. Úprava vodoteče bude realizována teprve až na základě skutečného stavu terénu (možný
pokles v důsledku sedání) po realizaci tunelu.

4. Libochovka, ČHP: 1-06-03-0650, IDVT: 10245806, ř. km cca 5,730

SO 38-81-08 Nemanice - Ševětín, úprava vodoteče km 18,650
Navržená tunelová trouba tunelu kříží stávající vodoteč potok Libochovka. Tunel je ražený, výška nadnásypu v místě křížení je cca 13 m. V rámci objektu se předpokládá možná úprava koryta v souvislosti s ražbou tunelu. Úprava vodoteče bude realizována teprve až na základě skutečného stavu terénu (možný pokles v důsledku sedání) po realizaci tunelu.

5. Ponědražský potok, ČHP: 1-07-02-0600, IDVT: 10239192, ř. km cca 11,350

SO 37-20-06 Železniční most v ev. km 25,202
Celá stávající nevyhovující konstrukce (včetně spodní stavby a založení) bude nahrazena novou integrovanou konstrukcí (bez ložisek). Pro rozpětí pole 9,0 m byl zvolen železobetonový rám. Mostní objekt bude přestavován po 2 etapách, tak aby byl vždy umožněn provoz jedné koleje. Z toho důvodu je mostní objekt tvořen dvěma totožnými samostatnými rámy šířky 5,9 m, které jsou od sebe oddělené dilatační spárou. Betonáž nosné konstrukce proběhne na podpěrné skruži. Vzhledem k vysokému náspu je most opatřen šikmými křídly oddělenými od hlavní nosné konstrukce dilatační spárou. Nové založení je navržené jako hlubinné na mikropilotách tak, aby bylo možné se vyhnout předpokládanému historickému hlubinnému založení na dubových pilotách. Mostní objekt převádí trať přes vodoteč Ponědražský potok. Výška od hladiny Q100 k nosné konstrukci je 5,4 m. Volná šířka pod mostem je 8,0 m. Předpokládá se pohyb migrujících živočichů, a proto je navržena suchá cesta pro průchod živočichů. Provedou se symetrické bermy o šířce 1,8 m (vodorovná část), navazuje svah zpevněný kamennou dlažbou. Koryto potoka pod mostem a v jeho okolí bude zpevněno kamennou dlažbou do betonu. V této úpravě se naváže na stávající koryto před a za mostem. Pod mostem, s přesahem 0,5 m mimo půdorysný obrys mostu, se provede berma popsaná v kapitole 10.2.4 z kamenné dlažby do betonu. Kameny ve vodorovné části bermy budou osazeny do betonu tak, aby vystupovaly nad beton 5-10 cm a od sebe byly vzdáleny (nepravidelně) také 5-10 cm. Takto osazené kameny budou překryty souvislou vrstvou dusaného hlinitého jílu o mocnosti 5-10 cm tak, aby kameny nevystupovaly na povrch. Navazující svah břehu potoka bude z kamenné dlažby do betonu, bez překrytu zeminou. Od přesahu 0,5 m mimo půdorysný obrys mostu bude na hlinitý jíl navazovat terén opatřený rozprostřenou urovnanou zeminou, který bude prostorově mezi korytem potoka a líci křídel.

Stavbou „Modernizace trati Nemanice – Ševětín, část B" dojde k dotčení následujících pozemků s právem hospodařit pro Lesy ČR, s. p.:
p. č. 3154/12, k. ú. Dobřejovice u Hosína, p. č. 1176/1, k. ú. Kolný, p. č. 674/7, k. ú. Ševětín.

LESY ČR

LESY ČESKÉ REPUBLIKY, S.P., ST - oblast povodí Vltavy, Benešov
Tyršova 1902, Benešov 256 01, tel. +420956954111, st954@lesycr.cz, ID DS: e8jcfsn

K předložené projektové dokumentaci dáváme následující vyjádření:

Vyjádření z hlediska správce toků:

1. Odpovědný pracovník Lesů ČR, s. p. bude zván na kontrolní dny stavby, kde bude moci vznášet připomínky k realizovaným vodohospodářským objektům, týkajících se vodních toků v naší správě, se zápisem takových to připomínek do stavebního deníku.
2. Stavbou nedojde k negativnímu ovlivnění odtokových poměrů nad nezbytnou míru, zejména zvýšeným odtokem z území a následným vlivem na koryta vodních toků.
3. Při realizaci stavby musí být přijata taková opatření, která zabrání znečištění vodních toků. Na stavbě musí být prostředky pro zneškodnění případné havárie.
4. V blízkosti koryt nebude skladován materiál, který by mohl být splaven do vodního toku a látky, které by mohly ohrozit kvalitu vody ve vodním toku.
5. Správci toku bude umožněna po předchozím projednání kontrola dodržování uvedených podmínek.
6. Správa toků nenese žádnou odpovědnost za škody způsobené vodními toky na majetku na výše uvedené akci během výstavby i při trvalém provozu.
7. V případě realizace úpravy vodoteče IDVT 10252699 (*SO 38-81-07*) a IDVT 102458060 (*SO 38-81-08*) požadujeme předložit PD k vyjádření.

Vyjádření k povodňovému a havarijnímu plánu:

8. Požadujeme aktualizovat telefonní číslo správce vodního toku na následující: 607512698.

Vyjádření k navrženým technickým úpravám vodních toků ve správě Lesů ČR s.p.:

9. Opevnění koryt vodních toků (*SO 38-81-04 a SO 38-81-06*) bude provedeno dle PD vypracované firmou SUDOP PRAHA a. s., 09/2021, kamennou rovnaninou, s jednoznačným oddělením začátku a konce úpravy příčným stabilizačním prahem v niveletě dna. Stabilizační práh bude proveden rovněž na začátcích a koncích oblouků.
10. Opevnění koryta vodního toku (*SO 37-20-06*) bude provedeno dle PD vypracované firmou SUDOP PRAHA a. s., 09/2021, kamennou dlažbou do betonu.
11. Nutnou údržbu v blízkosti výustních objektů a propustků bude zajišťovat investor akce v rámci údržby těchto objektů.
12. Parametry nových objektů budou v souladu s příslušnými normami a předpisy, zejména ČSN 73 6822 Křížení a souběhy vedení a komunikací s vodními toky, ČSN 73 6201 (Projektování mostních objektů).

LESY ČR

LESY ČESKÉ REPUBLIKY, S.P., ST - oblast povodí Vltavy, Benešov
Tyršova 1902, Benešov 256 01, tel. +420956954111, st954@lesycr.cz, ID DS: e8jcfsn

Vyjádření z hlediska majetkoprávního:

13. Lesy ČR převezmou do svého práva hospodařit přeložky vodních toků *SO 38-81-04* a *SO 38-81-06*, v případě realizace také *SO 38-81-07* a *SO 38-81-08* a dále úpravu koryta vodního toku *SO 37-20-06*. Každá úprava toků – stavební objekt, který bude předmětem převodu na Lesy ČR, bude mít vypracovanou samostatnou oddělitelnou projektovou dokumentaci. Dokumentace bude vypracována minimálně v stupni DSP, případné změny během výstavby budou zaneseny do dokumentace skutečného provedení stavby. Stavební objekty budou převzaty za předpokladu, že bude dodržen min. manipulační prostor pod mostem v min. parametrech 3 m podjezdové výšky a 3 m vzdálenosti koryta toku od pilíře či komunikace.
14. Úseky vodních toků, které je navrženo pouze pročistit (zemní koryto), nebudou součástí stavebních objektů - vodního díla a nebudou předmětem převodu, ale budou dále považovány za přirozené koryto vodního toku.
15. Pozemky pod VD, které budou součástí převodu, budou majetkoprávně vypořádány a budou převedeny do práva hospodaření LČR, s. p.
16. Z důvodu dotčení majetku ve vlastnictví Lesů České republiky, s. p. (podélná úprava vodního toku LP Dobřejovického potoka, IČ 920624, podélná úprava vodního toku Dobřejovický potok, IČ 924278 a podélná úprava vodního toku Ponědražský potok, IČ 752721) a pozemků s právem hospodařit pro Lesy ČR, s. p. (p. č. 3154/12, k. ú. Dobřejovice u Hosína, p. č. 1176/1, k. ú. Kolný, p. č. 674/7, k. ú. Ševětín) bude provedeno před započetím stavby majetkoprávní vypořádání. Pro jednání v této věci kontaktujte Ing. Pavla Vondruše, e-mail: pavel.vondrus@lesycr.cz, tel: 956954211.

Toto vyjádření má platnost 2 roky ode dne vydání.

Ing. Martin Poláček
vedoucí Správy toků oblast povodí Vltavy
Lesy České republiky, s.p.

Doložka z konverze dokumentu do listinné podoby – na žádost

Dokument Ševětín, ŽOV - Modernizace trati Nemanice I - Ševětín, část B, Správa železnic, s.o. (doplnění).pdf vznikl převedením elektronického dokumentu do listinného dokumentu pod pořadovým číslem **161044500-3302-231120091919**. Vzniklý dokument obsahem odpovídá vstupnímu dokumentu. Počet stran dokumentu: **5**

Obsah vstupní datové zprávy byl ve shodě se záznamy IS datových schránek. Datová zpráva s číslem **1271277951** byla systémem přenesena dne 14.11.2023 10:50:00. Platnost datové zprávy byla ověřena dne 20.11.2023. Datová zpráva byla opatřena elektronickou značkou, zaručenou elektronickou pečetí založenou na certifikátu pro elektronickou pečeť vydaném kvalifikovaným poskytovatelem služeb vytvářejících důvěru, nebo uznávanou elektronickou pečetí. Údaje o elektronické značce nebo pečeti: číslo certifikátu **01 5C FB 92**, certifikát byl vydán **PostSignum Qualified CA 4, Česká pošta, s. p.**. Elektronická značka nebo pečeť byla označena časovým razítkem **14.11.2023 10:57:34**, číslo kvalifikovaného časového razítka nebo kvalifikovaného elektronického časového razítka **01 40 73 92** , časové razítko bylo vydáno **PostSignum Qualified CA 5, Česká pošta, s.p.**.

Informace o datové zprávě

ID datové zprávy: **1271277951**	ID schránky příjemce: **nd9sqfy**
ID schránky odesílatele: **e8jcfsn**	Datum a čas dodání: **14.11.2023 10:50:00**

Vstupní dokument obsažený v datové zprávě byl:

podepsán kvalifikovaným elektronickým podpisem. Ověření podpisu **14.11.2023 10:36:00**. Podpis byl shledán platným a integrita dokumentu nebyla porušena nebo jinak změněna. Ověření platnosti kvalifikovaného certifikátu pro elektronický podpis bylo provedeno vůči zveřejněnému seznamu zneplatněných certifikátů vydanému k datu **20.11.2023 08:16:53**. Údaje o kvalifikovaném elektronickém podpisu: číslo kvalifikovaného certifikátu pro elektronický podpis **01 5C 1F 79**, který byl vydán kvalifikovaným poskytovatelem služeb vytvářejících důvěru **PostSignum Qualified CA 4, Česká pošta, s.p.** pro podepisující osobu **Ing. Martin Poláček, vedoucí ST, 28344, ST OP Vltavy, Lesy České republiky**. Podpis byl označen platným kvalifikovaným časovým razítkem nebo kvalifikovaným elektronickým časovým razítkem vydaným kvalifikovaným poskytovatelem. Platnost kvalifikovaného časového razítka byla ověřena dne **14.11.2023 10:36:00**. Údaje o časovém razítku: **14.11.2023 10:36:00**, číslo kvalifikovaného certifikátu pro časové razítko **01 40 73 42**, kvalifikovaný poskytovatel: **PostSignum Qualified CA 5, Česká pošta, s.p.**.

Podpis č. 1 není vizualizován v dokumentu.

Konverzi provedl subjekt: Městská část Praha 3, IČ: 00063517

Pracoviště: Městská část Praha 3

Datum vyhotovení: 20.11.2023

Jméno, příjmení a podpis úředníka: HANA ČISTOTOVÁ

Otisk úředního razítka:

MĚSTSKÁ ČÁST PRAHA 3 -12-

161044500-3302-231120091919

Poznámka:

Konverzí dokumentu se nepotvrzuje správnost a pravdivost údajů obsažených v dokumentu a jejich soulad s právními předpisy. Kontrolu doložky lze provést v centrální evidenci doložek na adrese https://www.czechpoint.cz/overovacidoloz ky .

LCR205/000767/2023

ALCR2300102888

LESY ČESKÉ REPUBLIKY, S.P., LS Hluboká nad Vltavou
Karla Čapka 1171, Hluboká nad Vltavou 373 41, tel. +420956205111, ls205@lesycr.cz, ID DS: e8jcfsn

SUDOP Praha a.s.
Olšanská 1a
130 80 Praha 3

VÁŠ DOPIS ZN	ČÍSLO JEDNACÍ	SPISOVÁ ZNAČKA	DATUM
	LCR205/000767/2023	LCR029200/2015	29.03.2023

VYŘIZUJE	TELEFON	GSM	FAX	E-MAIL
Ing. Landová Naděžda	956 205 106			nadezda.landova@lesycr.cz

Věc: **I. Vyjádření odborného lesního hospodáře a subjektu s právem hospodařit se stavbou dotčenými pozemky ke stavbě „Modernizace trati Nemanice I – Ševětín, část B" – stavební řízení a odstranění stavby**

Lesy České republiky, s. p. – Lesní správa Hluboká nad Vltavou jako odborný lesní hospodář (OLH) a jako subjekt s právem hospodařit s lesními pozemky - pozemky určenými k plnění funkcí lesa (PUPFL) parc. č. 2436/1, 1247/66 (podíl id. 6/129) v k. ú. Dobřejovice u Hosína, parc. č. 583/1, 583/9 v k. ú. Hosín, parc. č. 1173/1, 1173/6 (nyní součástí pozemku parc.č. 1173/1), 1175/1, 1175/3 (nyní součástí pozemku parc.č. 1175/1) v k. ú. Kolný a dále jako subjekt s právem hospodařit s pozemky (ostatní plocha) parc. č. 1176/4, 1176/5 (nyní součástí pozemku parc.č. 2784/5), 2784/5 (PUPFL) v k. ú. Kolný souhlasí s realizací veřejně prospěšné liniové stavby silnice **„Modernizace trati Nemanice I – Ševětín, část B"** v přímém dotčení výše uvedených PUPFL a v jejich ochranném pásmu a v přímém dotčení pozemků parc. č. 1176/4, 1176/5, 2784/5 (PUPFL) v k. ú. Kolný, a to za předpokladu, že budou splněny následující požadavky:

- budou dodržovány zásady ochrany PUPFL dle ust. § 13, 20 a 22 zákona č. 289/1995 Sb. v platném znění o lesích
- investor požádá orgán státní správy lesů o vydání rozhodnutí, týkajících se dotčení PUPFL
- odkácení dřevin na stavbou dotčených PUPFL bude možné po nabytí právní moci uvedených rozhodnutí a po konzultaci s místně příslušnými revírníky LČR, s.p.
- dojde-li v souvislosti s realizací stavby k poškození okolních lesních pozemků, porostů či kořenového systému dřevin na těchto pozemcích se nacházejících budou škody uhrazeny v plné výši
- bude dbáno dodržování protipožárních opatření
- na PUPFL (kromě pozemků odňatých plnění funkcí lesa) nebude ukládán zemina, stavební materiál, odpad apod.

LESY ČESKÉ REPUBLIKY, S.P., LS Hluboká nad Vltavou
Karla Čapka 1171, Hluboká nad Vltavou 373 41, tel. +420956205111, ls205@lesycr.cz, ID DS: e8jcfsn

- při realizaci stavby bude dbáno na dodržování postupů, zamezujících kontaminaci půdy ropnými a jinými látkami

- LČR, s. p. neodpovídá za případné poškození zdraví či majetku, vzniklé pádem stromů, větví apod.
- před zahájením a po ukončení stavby bude kontaktováni místně příslušní revírníci LČR, s.p. (viz níže)

II. Souhlas s odnětím plnění funkcí lesa a majetkoprávním vypořádáním pozemků LČR, s.p. dotčených stavbou „Modernizace trati Nemanice I – Ševětín, část B"

Lesy České republiky, s. p. (LČR) – Lesní správa Hluboká nad Vltavou jako odborný lesní hospodář a jako subjekt s právem hospodařit se stavbou dotčenými níže uvedenými lesními pozemky - pozemky určenými k plnění funkcí lesa (PUPFL) souhlasí s dočasným odnětím a **trvalým odnětím** (trvalý zábor) plnění funkcí lesa, a to:

k. ú. Dobřejovice u Hosína:

parc. č. 2436/1 - 0,0325 ha
parc. č. 1247/66 (dle GP 1247/89 – id. 6/129) – 0,0140 ha
(dle GP 1247/88 – id. 6/129) – 0,0184 ha

k. ú. Hosín:

parc. č. 583/1 – 0,0059 ha + 0,0166 ha
parc. č. 583/1 (dle GP 583/12) – 0,0044 ha
(dle GP 583/11) – 0,0371 ha
parc. č. 583/9 (dle GP 583/13) – 0,0094 ha

k. ú. Kolný:

parc. č. 1173/1 – 0,0583 ha
parc. č. 1173/1 - 0,6126 ha
- 2,4019 ha
parc. č. 1173/6 – 0,0242 ha
parc. č. 1175/1 – 0,2622 ha
parc.č. 1175/1 – 0,0066 ha
parc. č. 1175/3 – 0,0082 ha
parc. č. 2784/5 – 0,0112 ha

Před zahájením stavby - po předložení pravomocného rozhodnutí o dočasném odnětí plnění funkcí lesa bude uzavřena smlouva o výpůjčce dočasně odňatých pozemků a po předložení pravomocného rozhodnutí o trvalém odnětí plnění funkcí lesa a vypořádání úhrady za předčasné smýcení a náhrady za trvalou újmu na produkci bude uzavřena smlouva o bezúplatném převodu práva hospodařit trvale odňatých pozemků.

LESY ČESKÉ REPUBLIKY, S.P., LS Hluboká nad Vltavou
Karla Čapka 1171, Hluboká nad Vltavou 373 41, tel. +420956205111, ls205@lesycr.cz, ID DS: e8jcfsn

Po předložení uvedených rozhodnutí a pravomocného stavebního povolení (ust. § 16 odst. 3 zákona č. 289/1995 Sb., o lesích) - po konzultaci s revírníky LČR, s.p.:

k. ú. Dobřejovice u Hosína – Martin Němec, MT 724 623 981, martin.nemec@lesycr.cz

k. ú. Hosín – Ing. Jan Staněk, MT 725 257 013, jan.stanek@lesycr.cz

k. ú. Kolný – Milan Novotný, MT 724 524 615, milan.novotny@lesycr.cz

bude také možno zahájit kácení dřevin; s uvedenými revírníky bude také dohodnuto, jak bude naloženo s vytěženou dřevní hmotou (vytěžení musí být provedeno před bezúplatným převodem).

Dále budou předmětem smlouvy o bezúplatném převodu práva hospodařit další pozemky s právem hospodařit pro LČR :

k. ú. Kolný:

parc. č. 1176/4 – 0,0118 ha
- 0,0001 ha
- 0,0125 ha

parc. č. 1176/5 – 0,0019 ha

parc. č. 2784/5 – 0,0246 ha
- 0,0129 ha
- 0,0077 ha

Předmětem výpůjčky pak bude stavbou dotčený pozemky s právem hospodařit pro LČR:

k. ú. Kolný:

parc. č. 2784/5 – 0,0112 ha

LS Hluboká nad Vltavou dále souhlasí s uzavřením smlouvy o smlouvě budoucí o zřízení věcného břemene a po ukončení stavby uzavření smlouvy konečné u pozemků:

k. ú. Kolný

parc. č. 1175/1 – 0,0632 ha
parc. č. 1175/3 – 0,0028 ha

LS Hluboká nad Vltavou sděluje, že pozemek parc. č. 831/2 v k. ú. Hosín, který je dotčen předmětnou stavbou, je v současné době předmětem převodu na Jihočeský kraj.

III. Vyjádření odborného lesního hospodáře ke stavbě „Modernizace trati Nemanice I – Ševětín, část B“ – stavební řízení a odstranění stavby a souhlas s odnětím plnění funkcí lesa pozemků ostatních vlastníků, dotčených stavbou „Modernizace trati Nemanice I – Ševětín, část B“

LESY ČESKÉ REPUBLIKY, S.P., LS Hluboká nad Vltavou
Karla Čapka 1171, Hluboká nad Vltavou 373 41, tel. +420956205111, ls205@lesycr.cz, ID DS: e8jcfsn

Lesy České republiky, s. p. (LČR) – Lesní správa Hluboká nad Vltavou jako odborný lesní hospodář pro vlastníky stavbou dotčených PUPFL, uvedených v seznamu – příloze č. 1 tohoto vyjádření s výjimkou Obce Vitín, Obce Hosín, Obce Hrdějovice a Římskokatolické farnosti Hosín, pro které LČR, s.p. nevykonává funkci OLH, souhlasí s realizací veřejně prospěšné liniové stavby silnice **„Modernizace trati Nemanice I – Ševětín, část B“** v přímém dotčení PUPFL ostatních vlastníků a v jejich ochranném pásmu, a to za předpokladu, že budou splněny požadavky, uvedené v čl. I tohoto vyjádření. V tomto případě bude kontaktován revírník odborné správy lesů pan Petr Plánský, MT 724 524 621, e-mail: petr.plansky@lesycr.cz.

LS Hluboká nad Vltavou dále souhlasí s dočasným odnětím a trvalým odnětím (dočasný zábor, trvalý zábor) plnění funkcí lesa tak, jak je uvedeno v příloze č. 1 tohoto vyjádření.

Toto vyjádření nenahrazuje souhlas ostatních vlastníků PUPFL, uvedených v příloze č. 1 tohoto vyjádření.

IV. Vyjádření ke stavbě „Modernizace trati Nemanice I – Ševětín, část B“ – stavební řízení a odstranění stavby v ochranném pásmu PUPFL LČR, s.p. a ostatních vlastníků PUPFL

Lesy České republiky, s.p. – Lesní správa Hluboká nad Vltavou jako OLH a jako subjekt s právem hospodařit s PUPFL a dále jako OLH pro ostatní vlastníky PUPFL, uvedených v příloze č. 2 tohoto vyjádření s výjimkou Ing. Jana Zasadila, Obce Vitín, Obce Hosín, Obce Hrdějovice a Římskokatolické farnosti Hosín souhlasí s realizací stavby **„Modernizace trati Nemanice I – Ševětín, část B“**, a to za předpokladu, že budou splněny následující požadavky:

- budou dodržovány zásady ochrany PUPFL dle ust. § 20 a 22 zákona č. 289/1995 Sb. v platném znění o lesích
- PUPFL, v jejichž ochranném pásmu má být stavba realizována, nebudou stavbou dotčeny
- při stavbě bude postupováno tak, aby nedocházelo ke škodám na lesních pozemcích a porostech – v případě jejich vzniku v souvislosti se stavbou budou tyto uhrazeny v plné výši
- investor nebude požadovat odkácení části lesního porostu na sousedních PUPFL, omezení ve využívání PUPFL nebo změnu způsobu hospodaření v lese, a to ani následně, a je si vědom, že pouze za těchto předpokladů bylo vydáno souhlasné stanovisko ke stavbě
- nepovoluje se skladování odtěžené zeminy, stavebního a jiného materiálu a odpadu na PUPFL
- musí být dodržovány požární předpisy
- LČR, s. p. a ostatní vlastníci PUPFL, uvedení v příloze č. 2 tohoto vyjádření, nepřebírají odpovědnost za případné škody na zdraví a majetku, vzniklé pádem stromů nebo jejich částí z PUPFL

LESY ČESKÉ REPUBLIKY, S.P., LS Hluboká nad Vltavou
Karla Čapka 1171, Hluboká nad Vltavou 373 41, tel. +420956205111, ls205@lesycr.cz, ID DS: e8jcfsn

Toto vyjádření nenahrazuje souhlas ostatních vlastníků PUPFL, uvedených v příloze č. 2 tohoto vyjádření.

S pozdravem

Ing. Miroslav Zušťák
lesní správce
LS Hluboká nad Vltavou

Lesy České republiky, s.p. [06]
se sídlem Přemyslova 1106/19, Nový Hradec Králové
500 08 Hradec Králové
IČ: 42196451, DIČ: CZ42196451
Lesní správa Hluboká nad Vltavou
Karla Čapka 1171, 373 41 Hluboká nad Vltavou

Příloha: 1/ zábory PUPFL
2/ seznam PUPFL do 50 m od obvodu stavby

28.

28.

Příloha č. 1

ZÁBORY PUPFL

Katastrální území: Kolný
Obec : Líšov

Parcelní číslo dle KN	Výměra dle KN (m^2)	LV	Parcelní číslo dle GP	Výměra dle GP (m^2)	Vlastník	Trvalý zábor	Dočasný zábor	
					Jméno (název), adresa; spoluvlast. podíl	(m^2)	nad 1 rok (m^2)	do 1 roku (m^2)
1173/6	242	3			Česká republika-Lesy České republiky, s.p., Přemyslova 1106/19, Hradec Králové, Nový Hradec Králové, 50008; 1/1	242	0	0
1173/1	793375	3			Česká republika-Lesy České republiky, s.p., Přemyslova 1106/19, Hradec Králové, Nový Hradec Králové, 50008; 1/1	30145	583	0
1173/10	48	308			Česká republika-Ředitelství silnic a dálnic ČR, Na Pankráci 546/56, Praha, Nusle, 14000; 1/1	0	16	0
2784/5	2591	3			Česká republika-Lesy České republiky, s.p., Přemyslova 1106/19, Hradec Králové, Nový Hradec Králové, 50008; 1/1	452	0	112
1175/1	54211	3			Česká republika-Lesy České republiky, s.p., Přemyslova 1106/19, Hradec Králové, Nový Hradec Králové, 50008; 1/1	2688	0	0
1173/11	2974	308			Česká republika-Ředitelství silnic a dálnic ČR, Na Pankráci 546/56, Praha, Nusle, 14000; 1/1	0	877	0
1175/3	209	3			Česká republika-Lesy České republiky, s.p., Přemyslova 1106/19, Hradec Králové, Nový Hradec Králové, 50008; 1/1	82	0	0
CELKEM:						33609	1476	112

28.

ZÁBORY PUPFL

Katastrální území: **Vitín**
Obec : Vitín

Parcelní číslo dle KN	Výměra dle KN (m^2)	LV	Parcelní číslo dle GP	Výměra dle GP (m^2)	Vlastník	Trvalý zábor	Dočasný zábor	
					Jméno (název), adresa; spoluvlast. podíl	(m^2)	nad 1 rok (m^2)	do 1 roku (m^2)
1073/1	55749	1	1073/132	99	Obec Vitín, Vitín, Vitín 75, 37363; 1/1	99	0	0
1073/1	55749	1	1073/131	27	Obec Vitín, Vitín, Vitín 75, 37363; 1/1	27	0	0
649/32	216	424			Česká republika-Správa železnic, státní organizace, Dlážděná 1003/7, Praha, Nové Město, 11000; 1/1	0	44	0
CELKEM:						126	44	0

28.

ZÁBORY PUPFL

Katastrální území: Dobřejovice u Hosína
Obec : Hosín

Parcelní číslo dle KN	Výměra dle KN (m^2)	LV	Parcelní číslo dle GP	Výměra dle GP (m^2)	Vlastník	Trvalý zábor	Dočasný zábor	
					Jméno (název), adresa; spoluvlast. podíl	(m^2)	nad 1 rok (m^2)	do 1 roku (m^2)
1247/66	885	592	1247/88	184	Česká republika-Lesy České republiky, s.p., Přemyslova 1106/19, Hradec Králové, Nový Hradec Králové, 50008; 6/129 Vlášek Petr, Nežárecká 171, Jindřichův Hradec, Jindřichův Hradec IV, 37701; 4/129 Zemědělské družstvo Hosín, Hosín, Hosín 149, 37341; 104/129 Kubeš Pavel, Hosín, Dobřejovice 13, 37341; 9/258 Mareš Vojtěch, Pekařova 841/16, Hradec Králové, Nový Hradec Králové, 50009; 6/129 Kubeš Josef, Hosín, Dobřejovice 13, 37341; 9/258	184	0	0
1247/66	885	592	1247/89	140	Česká republika-Lesy České republiky, s.p., Přemyslova 1106/19, Hradec Králové, Nový Hradec Králové, 50008; 6/129 Vlášek Petr, Nežárecká 171, Jindřichův Hradec, Jindřichův Hradec IV, 37701; 4/129 Zemědělské družstvo Hosín, Hosín, Hosín 149, 37341; 104/129 Kubeš Pavel, Hosín, Dobřejovice 13, 37341; 9/258 Mareš Vojtěch, Pekařova 841/16, Hradec Králové, Nový Hradec Králové, 50009; 6/129 Kubeš Josef, Hosín, Dobřejovice 13, 37341; 9/258	140	0	0
839/1	10026	277			Smrž Václav, Hosín, Dobřejovice 22, 37341; 3/4 Smržová Zdeňka, Hosín, Dobřejovice 22, 37341; 1/4	0	104	0
1247/55	58	277			Smrž Václav, Hosín, Dobřejovice 22, 37341; 3/4 Smržová Zdeňka, Hosín, Dobřejovice 22, 37341; 1/4	0	8	0
1247/64	247	188	1247/64	156	Heřmanová Miroslava, Hosín, Dobřejovice 14, 37341; 1/1	156	0	0
1247/64	247	188	1247/84	91	Heřmanová Miroslava, Hosín, Dobřejovice 14, 37341; 1/1	91	0	0
1247/63	190	276	1247/85	167	Kotalík Adam Mgr., sídliště Vajgar 678, Jindřichův Hradec, Jindřichův Hradec III, 37701; 1/1	167	0	0
1247/63	190	276	1247/63	23	Kotalík Adam Mgr., sídliště Vajgar 678, Jindřichův Hradec, Jindřichův Hradec III, 37701; 1/1	23	0	0
1185/7	229	276	1185/7	135	Kotalík Adam Mgr., sídliště Vajgar 678, Jindřichův Hradec, Jindřichův Hradec III, 37701; 1/1	135	0	0

28.

ZÁBORY PUPFL

1185/7	229	276	1185/8	94	Kotalík Adam Mgr., sídliště Vajgar 678, Jindřichův Hradec, Jindřichův Hradec III, 37701; 1/1	94	0	0
839/2	19365	441			Remer Pavel, Hosín, Dobřejovice 98, 37341; 1/2 Remerová Ivana, Hosín, Dobřejovice 98, 37341; 1/2	0	188	0
1247/57	16	441			Remer Pavel, Hosín, Dobřejovice 98, 37341; 1/2 Remerová Ivana, Hosín, Dobřejovice 98, 37341; 1/2	0	3	0
1247/58	144	441			Remer Pavel, Hosín, Dobřejovice 98, 37341; 1/2 Remerová Ivana, Hosín, Dobřejovice 98, 37341; 1/2	0	144	0
1058/47	31005	441	1058/47	28140	Remer Pavel, Hosín, Dobřejovice 98, 37341; 1/2 Remerová Ivana, Hosín, Dobřejovice 98, 37341; 1/2		890	0
1058/47	31005	441	1058/160	2865	Remer Pavel, Hosín, Dobřejovice 98, 37341; 1/2 Remerová Ivana, Hosín, Dobřejovice 98, 37341; 1/2	2865		0
1247/35	1354	69			Božovský Lukáš, Hosín, Dobřejovice 136, 37341; 1/1	0	324	0
1058/44	17870	635	1058/44	17453	Louženský Miroslav, Hosín, Dobřejovice 19, 37341; 1/1		3185	82
1058/44	17870	635	1058/161	417	Louženský Miroslav, Hosín, Dobřejovice 19, 37341; 1/1	417		
1058/43	29457	513			Bartuška Jan, Libníč, Libníč 100, 37371; 1/1	0	0	1760
1247/61	5053	617	1247/87	1098	Zabilka Martin, Hosín, Dobřejovice 67, 37341; 1/1	1098	0	0
1247/61	5053	617	1247/61	3633	Zabilka Martin, Hosín, Dobřejovice 67, 37341; 1/1	0	376	0
1247/61	5053	617	1247/86	322	Zabilka Martin, Hosín, Dobřejovice 67, 37341; 1/1	322	0	0
1185/3	450	617	1185/3	321	Zabilka Martin, Hosín, Dobřejovice 67, 37341; 1/1		321	0
1185/3	450	617	1185/16	129	Zabilka Martin, Hosín, Dobřejovice 67, 37341; 1/1	129		0
1185/5	956	536	1185/13	3	Čertík Miloš, Hosín, Dobřejovice 9, 37341; 1/1	3	0	0
1185/5	956	536	1185/11	693	Čertík Miloš, Hosín, Dobřejovice 9, 37341; 1/1	693	0	0
1185/5	956	536	1185/5	83	Čertík Miloš, Hosín, Dobřejovice 9, 37341; 1/1	0	83	0
1185/5	956	536	1185/12	177	Čertík Miloš, Hosín, Dobřejovice 9, 37341; 1/1	177	0	0
1185/6	805	559	1185/9	541	Smetanová Vlastimila, Ratibořská 753/28, Praha, Bohnice, 18100; 1/1	541	0	0
1185/6	805	559	1185/6	163	Smetanová Vlastimila, Ratibořská 753/28, Praha, Bohnice, 18100; 1/1	163	0	0
1185/6	805	559	1185/10	101	Smetanová Vlastimila, Ratibořská 753/28, Praha, Bohnice, 18100; 1/1	101	0	0
1247/62	3	559			Smetanová Vlastimila, Ratibořská 753/28, Praha, Bohnice, 18100; 1/1	3	0	0

28.

ZÁBORY PUPFL

Parcelní číslo dle KN	Výměra dle KN (m^2)	LV	Parcelní číslo dle GP	Výměra dle GP (m^2)	Vlastník	Trvalý zábor	Dočasný zábor	
					Jméno (název), adresa; spoluvlast. podíl	(m^2)	nad 1 rok (m^2)	do 1 roku (m^2)
1185/4	1821	454	1185/15	636	Havlová Marie, Chotýčany, Chotýčany 75, 37362; 1/1	636		0
1185/4	1821	454	1185/4	213	Havlová Marie, Chotýčany, Chotýčany 75, 37362; 1/1		213	0
1185/4	1821	454	1185/14	972	Havlová Marie, Chotýčany, Chotýčany 75, 37362; 1/1	972		0
1195	1084	269	1195/1	824	Louženský Miroslav, Hosín, Dobřejovice 19, 37341; 1/1	824	0	0
1195	1084	269	1195/2	260	Louženský Miroslav, Hosín, Dobřejovice 19, 37341; 1/1	260	0	0
1186	2162	36	1186/2	387	Božovský František, Hosín, Dobřejovice 21, 37341; 1/1	387	0	0
1186	2162	36	1186/1	1775	Božovský František, Hosín, Dobřejovice 21, 37341; 1/1	1775	0	0
1185/2	1	188			Heřmanová Miroslava, Hosín, Dobřejovice 14, 37341; 1/1	1	0	0
704	1405	36	704/2	38	Božovský František, Hosín, Dobřejovice 21, 37341; 1/1	38	0	0
704	1405	36	704/3	193	Božovský František, Hosín, Dobřejovice 21, 37341; 1/1	193	0	0
704	1405	36	704/1	1173	Božovský František, Hosín, Dobřejovice 21, 37341; 1/1	0	44	0
1247/78	78	1			Obec Hosín, Hosín, Hosín 116, 37341; 1/1	0	78	0
839/7	106	1			Obec Hosín, Hosín, Hosín 116, 37341; 1/1	0	106	0
1247/65	8	269			Louženský Miroslav, Hosín, Dobřejovice 19, 37341; 1/1	8	0	0
1058/138	14899	308			Měšťan František, Jírovcova 1636/20, České Budějovice, České Budějovice 3, 37001; 1/1	0	49	845
1058/144	1125	308			Měšťan František, Jírovcova 1636/20, České Budějovice, České Budějovice 3, 37001; 1/1	0	0	248
2436/1	1090482	3			Česká republika-Lesy České republiky, s.p., Přemyslova 1106/19, Hradec Králové, Nový Hradec Králové, 50008; 1/1	0	325	0
1058/129	63	454	1058/162	15	Havlová Marie, Chotýčany, Chotýčany 75, 37362; 1/1	15	0	0
1185/1	99	188	1185/1	65	Heřmanová Miroslava, Hosín, Dobřejovice 14, 37341; 1/1	65	0	0
1185/1	99	188	1185/17	34	Heřmanová Miroslava, Hosín, Dobřejovice 14, 37341; 1/1	34	0	0
CELKEM:						**12710**	**6441**	**2935**

28.

ZÁBORY PUPFL

Katastrální území: Hosín
Obec : Hosín

Parcelní číslo dle KN	Výměra dle KN (m^2)	LV	Parcelní číslo dle GP	Výměra dle GP (m^2)	Vlastník	Trvalý zábor	Dočasný zábor	
					Jméno (název), adresa; spoluvlast. podíl	(m^2)	nad 1 rok (m^2)	do 1 roku (m^2)
583/1	400526	3	583/1	400111	Česká republika-Lesy České republiky, s.p., Přemyslova 1106/19, Hradec Králové, Nový Hradec Králové, 50008; 1/1	0	165	59
583/1	400526	3	583/12	44	Česká republika-Lesy České republiky, s.p., Přemyslova 1106/19, Hradec Králové, Nový Hradec Králové, 50008; 1/1	44	0	0
583/1	400526	3	583/11	371	Česká republika-Lesy České republiky, s.p., Přemyslova 1106/19, Hradec Králové, Nový Hradec Králové, 50008; 1/1	371	0	0
592/4	20468	257	592/4	17925	Římskokatolická farnost Hosín, Tyršova 5, Hluboká nad Vltavou, Hluboká nad Vltavou, 37341; 1/1	205	0	162
592/4	20468	257	592/11	3	Římskokatolická farnost Hosín, Tyršova 5, Hluboká nad Vltavou, Hluboká nad Vltavou, 37341; 1/1	3	0	0
592/4	20468	257	592/10	8	Římskokatolická farnost Hosín, Tyršova 5, Hluboká nad Vltavou, Hluboká nad Vltavou, 37341; 1/1	8	0	0
592/4	20468	257	592/8	2310	Římskokatolická farnost Hosín, Tyršova 5, Hluboká nad Vltavou, Hluboká nad Vltavou, 37341; 1/1	2310	0	0
592/4	20468	257	592/9	222	Římskokatolická farnost Hosín, Tyršova 5, Hluboká nad Vltavou, Hluboká nad Vltavou, 37341; 1/1	222	0	0
585/8	465	637	585/11	23	Chaloupková Štěpánka Ing., Hosín, Hosín 15, 37341; 1/4 Smrčka Štěpán Ing., Vinohradská 1465/73, Praha, Vinohrady, 12000; 1/8 Smrčka Adam Mgr., U Tří lvů 255/7, České Budějovice, České Budějovice 6, 37001; 1/8 Svoboda Daniel, Věšínova 508/7, Praha, Strašnice, 10000; 1/2	23	0	0
585/8	465	637	585/10	77	Chaloupková Štěpánka Ing., Hosín, Hosín 15, 37341; 1/4 Smrčka Štěpán Ing., Vinohradská 1465/73, Praha, Vinohrady, 12000; 1/8 Smrčka Adam Mgr., U Tří lvů 255/7, České Budějovice, České Budějovice 6, 37001; 1/8 Svoboda Daniel, Věšínova 508/7, Praha, Strašnice, 10000; 1/2	77	0	0
583/9	238	3	583/13	94	Česká republika-Lesy České republiky, s.p., Přemyslova 1106/19, Hradec Králové, Nový Hradec Králové, 50008; 1/1	94	0	0
611/1	499	53	611/2	59	Zemědělské družstvo Hosín, Hosín, Hosín 149, 37341; 1/1	59	0	0

28.

ZÁBORY PUPFL

Parcelní číslo dle KN	Výměra dle KN (m^2)	LV	Parcelní číslo dle GP	Výměra dle GP (m^2)	Vlastník	Trvalý zábor	Dočasný zábor	
					Jméno (název), adresa; spoluvlast. podíl	(m^2)	nad 1 rok (m^2)	do 1 roku (m^2)
585/4	520	199	585/12	10	Vebrová Hana, Dasný, Dasný 78, 37341; 1/1	10	0	0
609/1	437	197	609/2	92	Kříž Jan, Hosín, Hosín 70, 37341; 1/2 Křížová Jarmila, Hosín, Hosín 70, 37341; 1/2	92	0	0
609/1	437	197	609/3	83	Kříž Jan, Hosín, Hosín 70, 37341; 1/2 Křížová Jarmila, Hosín, Hosín 70, 37341; 1/2	83	0	0
579/6	631	725	579/14	194	Brož Ondřej, Sadová 207, Hrdějovice, Hrdějovice, 37361; 1/1	194	0	0
579/6	631	725	579/15	265	Brož Ondřej, Sadová 207, Hrdějovice, Hrdějovice, 37361; 1/1	265	0	0
CELKEM:						**4060**	**165**	**221**

Katastrální území: **Hrdějovice**
Obec : Hrdějovice

Parcelní číslo dle KN	Výměra dle KN (m^2)	LV	Parcelní číslo dle GP	Výměra dle GP (m^2)	Vlastník	Trvalý zábor	Dočasný zábor	
					Jméno (název), adresa; spoluvlast. podíl	(m^2)	nad 1 rok (m^2)	do 1 roku (m^2)
423/18	6977	718	423/46	1649	Šulista Vladimír, Litvínovice, Litvínovice 297, 37001; 1/1	1649		0
423/18	6977	718	423/18	5256	Šulista Vladimír, Litvínovice, Litvínovice 297, 37001; 1/1		1450	0
423/15	103	10	423/52	85	Kučerová Marie Ing., Na Návsi 14, Hrdějovice, Hrdějovice, 37361; 1/1	85	0	0
423/17	6291	963	423/17	4771	Mejstřík Václav Ing., Příbram, Kozičín 18, 26101; 1/1	0	1313	0
423/17	6291	963	423/50	25	Mejstřík Václav Ing., Příbram, Kozičín 18, 26101; 1/1	25	0	0
423/17	6291	963	423/48	1261	Mejstřík Václav Ing., Příbram, Kozičín 18, 26101; 1/1	1261	0	0
423/16	5640	10	423/16	5582	Kučerová Marie Ing., Na Návsi 14, Hrdějovice, Hrdějovice, 37361; 1/1		1577	0
423/16	5640	10	423/51	58	Kučerová Marie Ing., Na Návsi 14, Hrdějovice, Hrdějovice, 37361; 1/1	58		0
423/23	3279	109	423/42	125	Rehansl Josef, Hlubocká 31, Hrdějovice, Hrdějovice, 37361; 1/2 Rehanslová Hana, K Zastávce 162, Hrdějovice, Hrdějovice, 37361; 1/2	125		0

28.

ZÁBORY PUPFL

Parcelní číslo dle KN	Výměra dle KN (m^2)	LV	Parcelní číslo dle GP	Výměra dle GP (m^2)	Vlastník	Trvalý zábor	Dočasný zábor	
					Jméno (název), adresa; spoluvlast. podíl	(m^2)	nad 1 rok (m^2)	do 1 roku (m^2)
423/23	3279	109	423/23	3154	Rehansl Josef, Hlubocká 31, Hrdějovice, Hrdějovice, 37361; 1/2 Rehanslová Hana, K Zastávce 162, Hrdějovice, Hrdějovice, 37361; 1/2		888	0
423/24	14	109			Rehansl Josef, Hlubocká 31, Hrdějovice, Hrdějovice, 37361; 1/2 Rehanslová Hana, K Zastávce 162, Hrdějovice, Hrdějovice, 37361; 1/2	14	0	0
423/22	3134	199	423/43	114	Měšťan Jiří, Ke Kapličce 497, Hrdějovice, Hrdějovice, 37361; 1/1	114		0
423/22	3134	199	423/22	3020	Měšťan Jiří, Ke Kapličce 497, Hrdějovice, Hrdějovice, 37361; 1/1		875	0
423/25	6246	247	423/25	4415	Lexa Josef, Dolní 460, Hrdějovice, Hrdějovice, 37361; 1/10 Nováková Marie, Těšínská 175, Hrdějovice, Hrdějovice, 37361; 4/10 Kaňková Božena, Těšínská 153, Hrdějovice, Hrdějovice, 37361; 4/10 Šimek Jiří, Vršovická 1525/1d, Praha, Vršovice, 10100; 1/10		486	0
423/25	6246	247	423/41	1831	Lexa Josef, Dolní 460, Hrdějovice, Hrdějovice, 37361; 1/10 Nováková Marie, Těšínská 175, Hrdějovice, Hrdějovice, 37361; 4/10 Kaňková Božena, Těšínská 153, Hrdějovice, Hrdějovice, 37361; 4/10 Šimek Jiří, Vršovická 1525/1d, Praha, Vršovice, 10100; 1/10	1831		0
423/21	5443	37	423/44	189	Kaňka Vlastimil, Na Návsi 2, Hrdějovice, Hrdějovice, 37361; 1/1	189		0
423/21	5443	37	423/21	5254	Kaňka Vlastimil, Na Návsi 2, Hrdějovice, Hrdějovice, 37361; 1/1		1455	0
423/19	5054	453	423/19	4863	Navara Stanislav, Na Návsi 4, Hrdějovice, Hrdějovice, 37361; 1/1	0	1273	0
423/19	5054	453	423/45	191	Navara Stanislav, Na Návsi 4, Hrdějovice, Hrdějovice, 37361; 1/1	191	0	0
423/20	10	453			Navara Stanislav, Na Návsi 4, Hrdějovice, Hrdějovice, 37361; 1/1	10	0	0
423/26	7215	94	423/26	4939	Němec František, Luční 494, Hrdějovice, Hrdějovice, 37361; 1/1	0	26	0
423/26	7215	94	423/40	2276	Němec František, Luční 494, Hrdějovice, Hrdějovice, 37361; 1/1	2276	0	0
423/27	4248	18	423/27	4055	Kodadová Blažena, Těšínská 146, Hrdějovice, Hrdějovice, 37361; 1/6 Krupičková Václava, Těšínská 158, Hrdějovice, Hrdějovice, 37361; 5/6	0	31	0
423/27	4248	18	423/39	193	Kodadová Blažena, Těšínská 146, Hrdějovice, Hrdějovice, 37361; 1/6 Krupičková Václava, Těšínská 158, Hrdějovice, Hrdějovice, 37361; 5/6	193	0	0
423/37	3	1			Obec Hrdějovice, Dlouhá 221, Hrdějovice, Hrdějovice, 37361; 1/1	3	0	0
CELKEM:						8024	9374	0

28.

Příloha č. 2

Stávající stav KN								
Katastrální území dle KN	LV	Spoluvl. podíl	Jméno (název) vlastníka	Adresa (sídlo) vlastníka	Parcelní číslo	Výměra	Druh pozemku	Způsob ochrany
Chotýčany	45	1/1	Zasadil Jan Ing.	Dolní Bukovsko, Hvozdno 8, 37365	2259/12	25	lesní pozemek	26
Chotýčany	45	1/1	Kosař Radislav	Bezdrevská 607, Zliv, Zliv, 37344	2259/12	25	lesní pozemek	26
Chotýčany	123	1/1	Smržová Lenka	Krčínova 1092/10, České Budějovice, České Budějovice 2, 37011	2259/23	32	lesní pozemek	26
Chotýčany	149	1/1	Kovář Miroslav	Chotýčany, Chotýčany 26, 37362	2259/24	25	lesní pozemek	26
Chotýčany	149	1/2	Joza Aleš	Dubičné, Dubičné 71, 37006	2259/24	25	lesní pozemek	26
Chotýčany	149	1/2	Jozová Radka	Komenského 204/45, České Budějovice, České Budějovice 7, 37001	2259/24	25	lesní pozemek	26
Chotýčany	54	1/1	Vychytil Roman Bc. a Vychytilová Věra Ing.	Otakarova 1651/35, České Budějovice, České Budějovice 3, 37001; Chelčického 129/1, České Budějovice, České Budějovice 6, 37001	2259/25	56	lesní pozemek	26
Chotýčany	246	1/1	Lusková Zdeňka	Nerudova 827, Hluboká nad Vltavou, Hluboká nad Vltavou, 37341	2259/26	34	lesní pozemek	26
Chotýčany	246	1/1	Petrželová Zuzana	Josefy Kolářové 1006/8, České Budějovice, České Budějovice 2, 37011	2259/26	34	lesní pozemek	26
Chotýčany	296	1/1	Fiksová Romana	Chotýčany, Chotýčany 14, 37362	2259/27	40	lesní pozemek	26
Chotýčany	296	1/1	Studihrad Oldřich Ing.	J. Dobrovského 624/15, České Budějovice, České Budějovice 5, 37006	2259/27	40	lesní pozemek	26
Chotýčany	296	1/1	Fiksová Romana	Chotýčany, Chotýčany 14, 37362	2259/28	41	lesní pozemek	26
Chotýčany	296	1/1	Korbelová Markéta	J. Bendy 1331/19, České Budějovice, České Budějovice 2, 37005	2259/28	41	lesní pozemek	26
Chotýčany	234	1/1	Kovář Oldřich a Kovářová Eva	Roudenská 1863/11, České Budějovice, České Budějovice 7, 37001; Roudenská 1863/11, České Budějovice, České Budějovice 7, 37001	2259/29	39	lesní pozemek	26
Chotýčany	234	1/1	Kovář Oldřich	Roudenská 1863/11, České Budějovice, České Budějovice 7, 37001	2259/29	39	lesní pozemek	26
Chotýčany	73	1/1	Kosař Radislav	Bezdrevská 607, Zliv, Zliv, 37344	2259/47	17	lesní pozemek	26
Chotýčany	45	1/1	Zasadil Jan Ing.	Dolní Bukovsko, Hvozdno 8, 37365	2259/52	1584	lesní pozemek	26
Chotýčany	38	1/1	Čertík Josef	Chotýčany, Chotýčany 5, 37362	2259/54	518	lesní pozemek	26
Chotýčany	74	1/1	Mrázek Zdeněk	Chotýčany, Chotýčany 6, 37362	2259/57	5640	lesní pozemek	26
Chotýčany	74	1/1	Mrázek Zdeněk	Chotýčany, Chotýčany 6, 37362	2259/58	18	lesní pozemek	26
Chotýčany	45	1/1	Zasadil Jan Ing.	Dolní Bukovsko, Hvozdno 8, 37365	2259/59	636	lesní pozemek	26
Chotýčany	73	1/1	Kosař Radislav	Bezdrevská 607, Zliv, Zliv, 37344	2259/61	2144	lesní pozemek	26

28.

Stávající stav KN								
Katastrální území dle KN	LV	Spoluvl. podíl	Jméno (název) vlastníka	Adresa (sídlo) vlastníka	Parcelní číslo	Výměra	Druh pozemku	Způsob ochrany
Chotýčany	246	1/1	Lusková Zdeňka	Nerudova 827, Hluboká nad Vltavou, Hluboká nad Vltavou, 37341	2259/62	1662	lesní pozemek	26
Chotýčany	296	1/1	Fiksová Romana	Chotýčany, Chotýčany 14, 37362	2259/63	2643	lesní pozemek	26
Chotýčany	234	1/1	Kovář Oldřich a Kovářová Eva	Roudenská 1863/11, České Budějovice, České Budějovice 7, 37001; Roudenská 1863/11, České Budějovice, České Budějovice 7, 37001	2259/66	462	lesní pozemek	26
Chotýčany	74	1/1	Mrázek Zdeněk	Chotýčany, Chotýčany 6, 37362	2279	20235	lesní pozemek	26
Chotýčany	159	1/1	Trenda Václav	Chotýčany, Chotýčany 44, 37362	2280	10031	lesní pozemek	26
Chotýčany	159	1/1	Trenda Václav	Chotýčany, Chotýčany 44, 37362	2329	6840	lesní pozemek	26
Chotýčany	246	1/1	Lusková Zdeňka	Nerudova 827, Hluboká nad Vltavou, Hluboká nad Vltavou, 37341	2338/2	7959	lesní pozemek	26
Chotýčany	149	1/1	Kovář Miroslav	Chotýčany, Chotýčany 26, 37362	2341	112	lesní pozemek	26
Chotýčany	54	1/1	Vychytil Roman Bc. a Vychytilová Věra Ing.	Otakarova 1651/35, České Budějovice, České Budějovice 3, 37001; Chelčického 129/1, České Budějovice, České Budějovice 6, 37001	2344	2810	lesní pozemek	26
Chotýčany	75	1/2	Niedlová Jaroslava	Fr. Ondříčka 1129/24, České Budějovice, České Budějovice 2, 37011	2345	1028	lesní pozemek	26
Chotýčany	75	1/2	Krejzová Ivana	Labská 1148/2, České Budějovice, České Budějovice 2, 37011	2345	1028	lesní pozemek	26
Chotýčany	45	1/1	Zasadil Jan Ing.	Dolní Bukovsko, Hvozdno 8, 37365	2354/1	378	lesní pozemek	26
Chotýčany	189	1/1	Kubelík Igor	Přední padělky 3268/9, Ostrava, Martinov, 72300	2357/1	3400	lesní pozemek	26
Chotýčany	189	1/1	Kubelík Igor	Přední padělky 3268/9, Ostrava, Martinov, 72300	2357/2	3285	lesní pozemek	26
Chotýčany	118	1/1	Novák Jaroslav	Fr. Ondříčka 982/16, České Budějovice, České Budějovice 2, 37011	2358/1	5486	lesní pozemek	26
Chotýčany	118	1/1	Novák Jaroslav	Fr. Ondříčka 982/16, České Budějovice, České Budějovice 2, 37011	2358/2	2836	lesní pozemek	26
Chotýčany	294	1/1	Dvořák Jan	Chotýčany, Chotýčany 25, 37362	2365/1	8010	lesní pozemek	26
Chotýčany	294	1/1	Dvořák Jan	Chotýčany, Chotýčany 25, 37362	2365/2	509	lesní pozemek	26
Chotýčany	38	1/1	Čertík Josef	Chotýčany, Chotýčany 5, 37362	2366/2	1849	lesní pozemek	26
Chotýčany	256	1/1	Háva Radek	Chotýčany, Chotýčany 12, 37362	2374	324	lesní pozemek	26
Chotýčany	246	1/1	Lusková Zdeňka	Nerudova 827, Hluboká nad Vltavou, Hluboká nad Vltavou, 37341	2375/1	15562	lesní pozemek	26
Chotýčany	159	1/1	Trenda Václav	Chotýčany, Chotýčany 44, 37362	2375/2	6481	lesní pozemek	26
Chotýčany	139	1/1	Procházková Božena	Chotýčany, Chotýčany 48, 37362	2375/4	153	lesní pozemek	26

28.

Stávající stav KN								
Katastrální území dle KN	LV	Spoluvl. podíl	Jméno (název) vlastníka	Adresa (sídlo) vlastníka	Parcelní číslo	Výměra	Druh pozemku	Způsob ochrany
Chotýčany	161	1/1	Procházka Přemysl	Chotýčany, Chotýčany 48, 37362	2376	7206	lesní pozemek	26
Chotýčany	47	1/1	Mojhová Marie	Chotýčany, Chotýčany 9, 37362	2381	18781	lesní pozemek	26
Chotýčany	245	1/1	Lusk Miloš Ing.	Chotýčany, Chotýčany 34, 37362	2394/1	23282	lesní pozemek	26
Chotýčany	1	1/1	Obec Chotýčany	Chotýčany, Chotýčany 20, 37362	2394/2	893	lesní pozemek	26
Chotýčany	161	1/1	Procházka Přemysl	Chotýčany, Chotýčany 48, 37362	2395	9174	lesní pozemek	26
Chotýčany	74	1/1	Mrázek Zdeněk	Chotýčany, Chotýčany 6, 37362	2400/9	156	lesní pozemek	26
Chotýčany	74	1/1	Mrázek Zdeněk	Chotýčany, Chotýčany 6, 37362	2400/15	23317	lesní pozemek	26
Chotýčany	74	1/1	Mrázek Zdeněk	Chotýčany, Chotýčany 6, 37362	2400/16	657	lesní pozemek	26
Chotýčany	1	1/1	Obec Chotýčany	Chotýčany, Chotýčany 20, 37362	2400/19	79	lesní pozemek	26
Chotýčany	1	1/1	Obec Chotýčany	Chotýčany, Chotýčany 20, 37362	2400/20	251	lesní pozemek	26
Chotýčany	38	1/1	Čertík Josef	Chotýčany, Chotýčany 5, 37362	2400/21	1547	lesní pozemek	26
Dobřejovice u Hosína	470	1/2	Mráz Jan JUDr.	Úsilné, Úsilné 50, 37010	620/1	103	lesní pozemek	26
Dobřejovice u Hosína	470	1/2	Hybšmanová Marie	Úsilné, Úsilné 51, 37010	620/1	103	lesní pozemek	26
Dobřejovice u Hosína	520	1/1	Šavel Petr	Vodňanská 1018/10, České Budějovice, České Budějovice 2, 37011	620/3	2572	lesní pozemek	26
Dobřejovice u Hosína	320	1/2	Flutka Jan	Davídkova 2103/95, Praha, Libeň, 18200	620/5	71	lesní pozemek	26
Dobřejovice u Hosína	320	1/2	Fendl Václav	Dolní náměstí 751, Zliv, Zliv, 37344	620/5	71	lesní pozemek	26
Dobřejovice u Hosína	609	1/2	Zemědělské družstvo Hosín	Hosín, Hosín 149, 37341	620/6	84	lesní pozemek	26
Dobřejovice u Hosína	609	1/2	Kubeš Libor	Hosín, Dobřejovice 104, 37341	620/6	84	lesní pozemek	26
Dobřejovice u Hosína	14	1/1	Brašničková Pavla Mgr.	Hosín, Hosín 11, 37341	750	364	lesní pozemek	26
Dobřejovice u Hosína	319	1/1	Šachl Pavel	Hosín, Dobřejovice 2, 37341	815/1	9346	lesní pozemek	26
Dobřejovice u Hosína	304	1/1	Brašnička Jaroslav	Hosín, Hosín 67, 37341	829/4	10352	lesní pozemek	26
Dobřejovice u Hosína	277	3/4	Smrž Václav	Hosín, Dobřejovice 22, 37341	839/5	874	lesní pozemek	26
Dobřejovice u Hosína	277	1/4	Smržová Zdeňka	Hosín, Dobřejovice 22, 37341	839/5	874	lesní pozemek	26
Dobřejovice u Hosína	607	1/1	Římskokatolická farnost Hosín	Tyršova 5, Hluboká nad Vltavou, Hluboká nad Vltavou, 37341	839/6	908	lesní pozemek	26
Dobřejovice u Hosína	36	1/1	Božovský František	Hosín, Dobřejovice 21, 37341	849/1	1906	lesní pozemek	26
Dobřejovice u Hosína	1	1/1	Obec Hosín	Hosín, Hosín 116, 37341	849/2	2452	lesní pozemek	26
Dobřejovice u Hosína	277	3/4	Smrž Václav	Hosín, Dobřejovice 22, 37341	849/3	45	lesní pozemek	26
Dobřejovice u Hosína	277	1/4	Smržová Zdeňka	Hosín, Dobřejovice 22, 37341	849/3	45	lesní pozemek	26
Dobřejovice u Hosína	536	1/1	Čertík Miloš	Hosín, Dobřejovice 9, 37341	849/4	185	lesní pozemek	26
Dobřejovice u Hosína	188	1/1	Heřmanová Miroslava	Hosín, Dobřejovice 14, 37341	1055/22	33494	lesní pozemek	26
Dobřejovice u Hosína	320	1/2	Flutka Jan	Davídkova 2103/95, Praha, Libeň, 18200	1055/134	102	lesní pozemek	26
Dobřejovice u Hosína	320	1/2	Fendl Václav	Dolní náměstí 751, Zliv, Zliv, 37344	1055/134	102	lesní pozemek	26

28.

Stávající stav KN								
Katastrální území dle KN	LV	Spoluvl. podíl	Jméno (název) vlastníka	Adresa (sídlo) vlastníka	Parcelní číslo	Výměra	Druh pozemku	Způsob ochrany
Dobřejovice u Hosína	1	1/1	Obec Hosín	Hosín, Hosín 116, 37341	1055/136	408	lesní pozemek	26
Dobřejovice u Hosína	513	1/1	Bartuška Jan	Libníč, Libníč 100, 37371	1055/137	2734	lesní pozemek	26
Dobřejovice u Hosína	72	1/2	Kubeš Pavel	Hosín, Dobřejovice 13, 37341	1055/139	24022	lesní pozemek	26
Dobřejovice u Hosína	72	1/2	Kubeš Josef	Hosín, Dobřejovice 13, 37341	1055/139	24022	lesní pozemek	26
Dobřejovice u Hosína	36	1/1	Božovský František	Hosín, Dobřejovice 21, 37341	1055/140	22638	lesní pozemek	26
Dobřejovice u Hosína	604	1/1	Brož Ondřej	Sadová 207, Hrdějovice, Hrdějovice, 37361	1055/141	31629	lesní pozemek	26
Dobřejovice u Hosína	616	1/1	Kubal Milan	Hosín, Dobřejovice 5, 37341	1055/142	3079	lesní pozemek	26
Dobřejovice u Hosína	618	1/1	Pokorný Petr Ing.	Hosín, Dobřejovice 114, 37341	1058/29	5611	lesní pozemek	26
Dobřejovice u Hosína	543	1/1	Roudenský Luděk	Chotýčany, Chotýčany 39, 37362	1058/30	4767	lesní pozemek	26
Dobřejovice u Hosína	616	1/1	Kubal Milan	Hosín, Dobřejovice 5, 37341	1058/33	1547	lesní pozemek	26
Dobřejovice u Hosína	624	1/1	Viktorie Group s.r.o.	Kubelíkova 1224/42, Praha, Žižkov, 13000	1058/48	33639	lesní pozemek	26
Dobřejovice u Hosína	543	1/1	Roudenský Luděk	Chotýčany, Chotýčany 39, 37362	1058/71	1101	lesní pozemek	26
Dobřejovice u Hosína	69	1/1	Božovský Lukáš	Hosín, Dobřejovice 136, 37341	1058/113	26870	lesní pozemek	26
Dobřejovice u Hosína	269	1/1	Louženský Miroslav	Hosín, Dobřejovice 19, 37341	1058/115	57	lesní pozemek	26
Dobřejovice u Hosína	454	1/1	Havlová Marie	Chotýčany, Chotýčany 75, 37362	1058/116	196	lesní pozemek	26
Dobřejovice u Hosína	277	3/4	Smrž Václav	Hosín, Dobřejovice 22, 37341	1058/117	25845	lesní pozemek	26
Dobřejovice u Hosína	277	1/4	Smržová Zdeňka	Hosín, Dobřejovice 22, 37341	1058/117	25845	lesní pozemek	26
Dobřejovice u Hosína	513	1/1	Bartuška Jan	Libníč, Libníč 100, 37371	1058/142	689	lesní pozemek	26
Dobřejovice u Hosína	72	1/2	Kubeš Pavel	Hosín, Dobřejovice 13, 37341	1058/154	44193	lesní pozemek	26
Dobřejovice u Hosína	72	1/2	Kubeš Josef	Hosín, Dobřejovice 13, 37341	1058/154	44193	lesní pozemek	26
Dobřejovice u Hosína	1	1/1	Obec Hosín	Hosín, Hosín 116, 37341	1059/1	1145	lesní pozemek	26
Dobřejovice u Hosína	320	1/2	Flutka Jan	Davídkova 2103/95, Praha, Libeň, 18200	1059/4	736	lesní pozemek	26
Dobřejovice u Hosína	320	1/2	Fencl Václav	Dolní náměstí 751, Zliv, Zliv, 37344	1059/4	736	lesní pozemek	26
Dobřejovice u Hosína	513	1/1	Bartuška Jan	Libníč, Libníč 100, 37371	1059/5	2	lesní pozemek	26
Dobřejovice u Hosína	320	1/2	Flutka Jan	Davídkova 2103/95, Praha, Libeň, 18200	1095/1	1555	lesní pozemek	26
Dobřejovice u Hosína	320	1/2	Fencl Václav	Dolní náměstí 751, Zliv, Zliv, 37344	1095/1	1555	lesní pozemek	26
Dobřejovice u Hosína	1	1/1	Obec Hosín	Hosín, Hosín 116, 37341	1095/2	38	lesní pozemek	26
Dobřejovice u Hosína	513	1/1	Bartuška Jan	Libníč, Libníč 100, 37371	1095/3	12	lesní pozemek	26
Dobřejovice u Hosína	85	1/2	Dvořák Ladislav	Hosín, Dobřejovice 24, 37341	1221	2788	lesní pozemek	26
Dobřejovice u Hosína	85	1/2	Dvořák Ladislav	Hosín, Dobřejovice 24, 37341	1221	2788	lesní pozemek	26
Dobřejovice u Hosína	536	1/1	Čertík Miloš	Hosín, Dobřejovice 9, 37341	1223	2007	lesní pozemek	26
Dobřejovice u Hosína	536	1/1	Čertík Miloš	Hosín, Dobřejovice 9, 37341	1240/1	6916	lesní pozemek	26
Dobřejovice u Hosína	271	1/1	Vlášek Petr	Nežárecká 171, Jindřichův Hradec, Jindřichův Hradec IV, 37701	1244	3248	lesní pozemek	26

28.

Stávající stav KN								
Katastrální území dle KN	LV	Spoluvl. podíl	Jméno (název) vlastníka	Adresa (sídlo) vlastníka	Parcelní číslo	Výměra	Druh pozemku	Způsob ochrany
Dobřejovice u Hosína	452	4/129	Vlášek Petr	Nežárecká 171, Jindřichův Hradec, Jindřichův Hradec IV, 37701	1246/2	2449	lesní pozemek	26
Dobřejovice u Hosína	452	110/129	Zemědělské družstvo Hosín	Hosín, Hosín 149, 37341	1246/2	2449	lesní pozemek	26
Dobřejovice u Hosína	452	9/258	Kubeš Pavel	Hosín, Dobřejovice 13, 37341	1246/2	2449	lesní pozemek	26
Dobřejovice u Hosína	452	6/129	Mareš Vojtěch	Pekařova 841/16, Hradec Králové, Nový Hradec Králové, 50009	1246/2	2449	lesní pozemek	26
Dobřejovice u Hosína	452	9/258	Kubeš Josef	Hosín, Dobřejovice 13, 37341	1246/2	2449	lesní pozemek	26
Dobřejovice u Hosína	53	1/1	Zemědělské družstvo Hosín	Hosín, Hosín 149, 37341	1246/3	95	lesní pozemek	26
Dobřejovice u Hosína	536	1/1	Čertík Miloš	Hosín, Dobřejovice 9, 37341	1246/4	148	lesní pozemek	26
Dobřejovice u Hosína	536	1/1	Čertík Miloš	Hosín, Dobřejovice 9, 37341	1246/5	7	lesní pozemek	26
Dobřejovice u Hosína	159	1/1	Dobnerová Marie	Hosín, Dobřejovice 17, 37341	1246/6	75	lesní pozemek	26
Dobřejovice u Hosína	72	1/2	Kubeš Pavel	Hosín, Dobřejovice 13, 37341	1246/7	26	lesní pozemek	26
Dobřejovice u Hosína	72	1/2	Kubeš Josef	Hosín, Dobřejovice 13, 37341	1246/7	26	lesní pozemek	26
Dobřejovice u Hosína	36	1/1	Božovský František	Hosín, Dobřejovice 21, 37341	1246/8	116	lesní pozemek	26
Dobřejovice u Hosína	1	1/1	Obec Hosín	Hosín, Hosín 116, 37341	1246/9	9	lesní pozemek	26
Dobřejovice u Hosína	604	1/1	Brož Ondřej	Sadová 207, Hrdějovice, Hrdějovice, 37361	1247/1	48211	lesní pozemek	26
Dobřejovice u Hosína	3	1/1	Česká republika-Lesy České republiky, s.p.	Přemyslova 1106/19, Hradec Králové, Nový Hradec Králové, 50008	1247/2	23879	lesní pozemek	26
Dobřejovice u Hosína	72	1/2	Kubeš Pavel	Hosín, Dobřejovice 13, 37341	1247/3	52239	lesní pozemek	26
Dobřejovice u Hosína	72	1/2	Kubeš Josef	Hosín, Dobřejovice 13, 37341	1247/3	52239	lesní pozemek	26
Dobřejovice u Hosína	3	1/1	Česká republika-Lesy České republiky, s.p.	Přemyslova 1106/19, Hradec Králové, Nový Hradec Králové, 50008	1247/11	18946	lesní pozemek	26
Dobřejovice u Hosína	536	1/1	Čertík Miloš	Hosín, Dobřejovice 9, 37341	1247/15	38948	lesní pozemek	26
Dobřejovice u Hosína	441	1/2	Remer Pavel	Hosín, Dobřejovice 98, 37341	1247/27	26995	lesní pozemek	26
Dobřejovice u Hosína	441	1/2	Remerová Ivana	Hosín, Dobřejovice 98, 37341	1247/27	26995	lesní pozemek	26
Dobřejovice u Hosína	3	1/1	Česká republika-Lesy České republiky, s.p.	Přemyslova 1106/19, Hradec Králové, Nový Hradec Králové, 50008	1247/38	21312	lesní pozemek	26
Dobřejovice u Hosína	36	1/1	Božovský František	Hosín, Dobřejovice 21, 37341	1247/40	222	lesní pozemek	26
Dobřejovice u Hosína	1	1/1	Obec Hosín	Hosín, Hosín 116, 37341	1247/41	463	lesní pozemek	26
Dobřejovice u Hosína	1	1/1	Obec Hosín	Hosín, Hosín 116, 37341	1247/42	74	lesní pozemek	26
Dobřejovice u Hosína	1	1/1	Obec Hosín	Hosín, Hosín 116, 37341	1247/43	862	lesní pozemek	26
Dobřejovice u Hosína	277	3/4	Smrž Václav	Hosín, Dobřejovice 22, 37341	1247/45	977	lesní pozemek	26
Dobřejovice u Hosína	277	1/4	Smržová Zdeňka	Hosín, Dobřejovice 22, 37341	1247/45	977	lesní pozemek	26
Dobřejovice u Hosína	277	3/4	Smrž Václav	Hosín, Dobřejovice 22, 37341	1247/46	29511	lesní pozemek	26

28.

Stávající stav KN								
Katastrální území dle KN	LV	Spoluvl. podíl	Jméno (název) vlastníka	Adresa (sídlo) vlastníka	Parcelní číslo	Výměra	Druh pozemku	Způsob ochrany
Dobřejovice u Hosína	277	1/4	Smržová Zdeňka	Hosín, Dobřejovice 22, 37341	1247/46	29511	lesní pozemek	26
Dobřejovice u Hosína	452	4/129	Vlášek Petr	Nežárecká 171, Jindřichův Hradec, Jindřichův Hradec IV, 37701	1247/47	42	lesní pozemek	26
Dobřejovice u Hosína	452	110/129	Zemědělské družstvo Hosín	Hosín, Hosín 149, 37341	1247/47	42	lesní pozemek	26
Dobřejovice u Hosína	452	9/258	Kubeš Pavel	Hosín, Dobřejovice 13, 37341	1247/47	42	lesní pozemek	26
Dobřejovice u Hosína	452	6/129	Mareš Vojtěch	Pekařova 841/16, Hradec Králové, Nový Hradec Králové, 50009	1247/47	42	lesní pozemek	26
Dobřejovice u Hosína	452	9/258	Kubeš Josef	Hosín, Dobřejovice 13, 37341	1247/47	42	lesní pozemek	26
Dobřejovice u Hosína	536	1/1	Čertík Miloš	Hosín, Dobřejovice 9, 37341	1247/48	117	lesní pozemek	26
Dobřejovice u Hosína	106	1/1	Kubešová Miluše Ing.	Hosín, Dobřejovice 89, 37341	1247/49	11028	lesní pozemek	26
Dobřejovice u Hosína	69	1/1	Božovský Lukáš	Hosín, Dobřejovice 136, 37341	1247/52	299	lesní pozemek	26
Dobřejovice u Hosína	441	1/2	Remer Pavel	Hosín, Dobřejovice 98, 37341	1247/53	759	lesní pozemek	26
Dobřejovice u Hosína	441	1/2	Remerová Ivana	Hosín, Dobřejovice 98, 37341	1247/53	759	lesní pozemek	26
Dobřejovice u Hosína	454	1/1	Havlová Marie	Chotýčany, Chotýčany 75, 37362	1247/54	1139	lesní pozemek	26
Dobřejovice u Hosína	277	3/4	Smrž Václav	Hosín, Dobřejovice 22, 37341	1247/56	1629	lesní pozemek	26
Dobřejovice u Hosína	277	1/4	Smržová Zdeňka	Hosín, Dobřejovice 22, 37341	1247/56	1629	lesní pozemek	26
Dobřejovice u Hosína	1	1/1	Obec Hosín	Hosín, Hosín 116, 37341	1247/59	789	lesní pozemek	26
Dobřejovice u Hosína	536	1/1	Čertík Miloš	Hosín, Dobřejovice 9, 37341	1247/60	1200	lesní pozemek	26
Dobřejovice u Hosína	452	4/129	Vlášek Petr	Nežárecká 171, Jindřichův Hradec, Jindřichův Hradec IV, 37701	1247/67	29	lesní pozemek	26
Dobřejovice u Hosína	452	110/129	Zemědělské družstvo Hosín	Hosín, Hosín 149, 37341	1247/67	29	lesní pozemek	26
Dobřejovice u Hosína	452	9/258	Kubeš Pavel	Hosín, Dobřejovice 13, 37341	1247/67	29	lesní pozemek	26
Dobřejovice u Hosína	452	6/129	Mareš Vojtěch	Pekařova 841/16, Hradec Králové, Nový Hradec Králové, 50009	1247/67	29	lesní pozemek	26
Dobřejovice u Hosína	452	9/258	Kubeš Josef	Hosín, Dobřejovice 13, 37341	1247/67	29	lesní pozemek	26
Dobřejovice u Hosína	188	1/1	Heřmanová Miroslava	Hosín, Dobřejovice 14, 37341	1247/69	975	lesní pozemek	26
Dobřejovice u Hosína	188	1/1	Heřmanová Miroslava	Hosín, Dobřejovice 14, 37341	1247/70	197	lesní pozemek	26
Dobřejovice u Hosína	188	1/1	Heřmanová Miroslava	Hosín, Dobřejovice 14, 37341	1247/71	47985	lesní pozemek	26
Dobřejovice u Hosína	270	1/1	Smrž Václav	Hosín, Dobřejovice 22, 37341	1247/72	3082	lesní pozemek	26
Dobřejovice u Hosína	270	1/1	Smrž Václav	Hosín, Dobřejovice 22, 37341	1247/73	496	lesní pozemek	26
Dobřejovice u Hosína	36	1/1	Božovský František	Hosín, Dobřejovice 21, 37341	1247/75	20365	lesní pozemek	26
Dobřejovice u Hosína	536	1/1	Čertík Miloš	Hosín, Dobřejovice 9, 37341	1247/77	27	lesní pozemek	26
Dobřejovice u Hosína	452	4/129	Vlášek Petr	Nežárecká 171, Jindřichův Hradec, Jindřichův Hradec IV, 37701	1247/79	312	lesní pozemek	26

28.

Stávající stav KN								
Katastrální území dle KN	LV	Spoluvl. podíl	Jméno (název) vlastníka	Adresa (sídlo) vlastníka	Parcelní číslo	Výměra	Druh pozemku	Způsob ochrany
Dobřejovice u Hosína	452	110/129	Zemědělské družstvo Hosín	Hosín, Hosín 149, 37341	1247/79	312	lesní pozemek	26
Dobřejovice u Hosína	452	9/258	Kubeš Pavel	Hosín, Dobřejovice 13, 37341	1247/79	312	lesní pozemek	26
Dobřejovice u Hosína	452	6/129	Mareš Vojtěch	Pekařova 841/16, Hradec Králové, Nový Hradec Králové, 50009	1247/79	312	lesní pozemek	26
Dobřejovice u Hosína	452	9/258	Kubeš Josef	Hosín, Dobřejovice 13, 37341	1247/79	312	lesní pozemek	26
Dobřejovice u Hosína	592	6/129	Česká republika-Lesy České republiky, s.p.	Přemyslova 1106/19, Hradec Králové, Nový Hradec Králové, 50008	1247/80	136	lesní pozemek	26
Dobřejovice u Hosína	592	4/129	Vlášek Petr	Nežárecká 171, Jindřichův Hradec, Jindřichův Hradec IV, 37701	1247/80	136	lesní pozemek	26
Dobřejovice u Hosína	592	104/129	Zemědělské družstvo Hosín	Hosín, Hosín 149, 37341	1247/80	136	lesní pozemek	26
Dobřejovice u Hosína	592	9/258	Kubeš Pavel	Hosín, Dobřejovice 13, 37341	1247/80	136	lesní pozemek	26
Dobřejovice u Hosína	592	6/129	Mareš Vojtěch	Pekařova 841/16, Hradec Králové, Nový Hradec Králové, 50009	1247/80	136	lesní pozemek	26
Dobřejovice u Hosína	592	9/258	Kubeš Josef	Hosín, Dobřejovice 13, 37341	1247/80	136	lesní pozemek	26
Dobřejovice u Hosína	604	1/1	Brož Ondřej	Sadová 207, Hrdějovice, Hrdějovice, 37361	1254/1	21	lesní pozemek	26
Dobřejovice u Hosína	452	4/129	Vlášek Petr	Nežárecká 171, Jindřichův Hradec, Jindřichův Hradec IV, 37701	1254/2	919	lesní pozemek	26
Dobřejovice u Hosína	452	110/129	Zemědělské družstvo Hosín	Hosín, Hosín 149, 37341	1254/2	919	lesní pozemek	26
Dobřejovice u Hosína	452	9/258	Kubeš Pavel	Hosín, Dobřejovice 13, 37341	1254/2	919	lesní pozemek	26
Dobřejovice u Hosína	452	6/129	Mareš Vojtěch	Pekařova 841/16, Hradec Králové, Nový Hradec Králové, 50009	1254/2	919	lesní pozemek	26
Dobřejovice u Hosína	452	9/258	Kubeš Josef	Hosín, Dobřejovice 13, 37341	1254/2	919	lesní pozemek	26
Dobřejovice u Hosína	592	6/129	Česká republika-Lesy České republiky, s.p.	Přemyslova 1106/19, Hradec Králové, Nový Hradec Králové, 50008	1254/3	225	lesní pozemek	26
Dobřejovice u Hosína	592	4/129	Vlášek Petr	Nežárecká 171, Jindřichův Hradec, Jindřichův Hradec IV, 37701	1254/3	225	lesní pozemek	26
Dobřejovice u Hosína	592	104/129	Zemědělské družstvo Hosín	Hosín, Hosín 149, 37341	1254/3	225	lesní pozemek	26
Dobřejovice u Hosína	592	9/258	Kubeš Pavel	Hosín, Dobřejovice 13, 37341	1254/3	225	lesní pozemek	26
Dobřejovice u Hosína	592	6/129	Mareš Vojtěch	Pekařova 841/16, Hradec Králové, Nový Hradec Králové, 50009	1254/3	225	lesní pozemek	26
Dobřejovice u Hosína	592	9/258	Kubeš Josef	Hosín, Dobřejovice 13, 37341	1254/3	225	lesní pozemek	26
Dobřejovice u Hosína	3	1/1	Česká republika-Lesy České republiky, s.p.	Přemyslova 1106/19, Hradec Králové, Nový Hradec Králové, 50008	2436/8	1469	lesní pozemek	26

28.

Stávající stav KN								
Katastrální území dle KN	LV	Spoluvl. podíl	Jméno (název) vlastníka	Adresa (sídlo) vlastníka	Parcelní číslo	Výměra	Druh pozemku	Způsob ochrany
Dobřejovice u Hosína	3	1/1	Česká republika-Lesy České republiky, s.p.	Přemyslova 1106/19, Hradec Králové, Nový Hradec Králové, 50008	2436/10	2929	lesní pozemek	26
Dobřejovice u Hosína	3	1/1	Česká republika-Lesy České republiky, s.p.	Přemyslova 1106/19, Hradec Králové, Nový Hradec Králové, 50008	2436/20	1291	lesní pozemek	26
Hluboká nad Vltavou	14	1/1	Česká republika-Lesy České republiky, s.p.	Přemyslova 1106/19, Hradec Králové, Nový Hradec Králové, 50008	1007/1	32893	lesní pozemek	26
Hluboká nad Vltavou	14	1/1	Česká republika-Lesy České republiky, s.p.	Přemyslova 1106/19, Hradec Králové, Nový Hradec Králové, 50008	1007/2	472	lesní pozemek	26
Hluboká nad Vltavou	14	1/1	Česká republika-Lesy České republiky, s.p.	Přemyslova 1106/19, Hradec Králové, Nový Hradec Králové, 50008	1007/4	778	lesní pozemek	26
Hluboká nad Vltavou	14	1/1	Česká republika-Lesy České republiky, s.p.	Přemyslova 1106/19, Hradec Králové, Nový Hradec Králové, 50008	1007/5	938	lesní pozemek	26
Hluboká nad Vltavou	14	1/1	Česká republika-Lesy České republiky, s.p.	Přemyslova 1106/19, Hradec Králové, Nový Hradec Králové, 50008	1031	12753	lesní pozemek	26
Hluboká nad Vltavou	14	1/1	Česká republika-Lesy České republiky, s.p.	Přemyslova 1106/19, Hradec Králové, Nový Hradec Králové, 50008	1035/1	2167	lesní pozemek	26
Hluboká nad Vltavou	14	1/1	Česká republika-Lesy České republiky, s.p.	Přemyslova 1106/19, Hradec Králové, Nový Hradec Králové, 50008	1035/2	727	lesní pozemek	26
Hluboká nad Vltavou	14	1/1	Česká republika-Lesy České republiky, s.p.	Přemyslova 1106/19, Hradec Králové, Nový Hradec Králové, 50008	1038	4484	lesní pozemek	26
Hluboká nad Vltavou	14	1/1	Česká republika-Lesy České republiky, s.p.	Přemyslova 1106/19, Hradec Králové, Nový Hradec Králové, 50008	1040/1	11994	lesní pozemek	26
Hluboká nad Vltavou	14	1/1	Česká republika-Lesy České republiky, s.p.	Přemyslova 1106/19, Hradec Králové, Nový Hradec Králové, 50008	1047	5614	lesní pozemek	26
Hluboká nad Vltavou	14	1/1	Česká republika-Lesy České republiky, s.p.	Přemyslova 1106/19, Hradec Králové, Nový Hradec Králové, 50008	1058	20975	lesní pozemek	26
Hosín	257	1/1	Římskokatolická farnost Hosín	Tyršova 5, Hluboká nad Vltavou, Hluboká nad Vltavou, 37341	345/1	195805	lesní pozemek	26
Hosín	257	1/1	Římskokatolická farnost Hosín	Tyršova 5, Hluboká nad Vltavou, Hluboká nad Vltavou, 37341	345/17	141	lesní pozemek	26
Hosín	257	1/1	Římskokatolická farnost Hosín	Tyršova 5, Hluboká nad Vltavou, Hluboká nad Vltavou, 37341	350/1	508	lesní pozemek	26

28.

Stávající stav KN								
Katastrální území dle KN	LV	Spoluvl. podíl	Jméno (název) vlastníka	Adresa (sídlo) vlastníka	Parcelní číslo	Výměra	Druh pozemku	Způsob ochrany
Hosín	257	1/1	Římskokatolická farnost Hosín	Tyršova 5, Hluboká nad Vltavou, Hluboká nad Vltavou, 37341	353/1	72150	lesní pozemek	26
Hosín	257	1/1	Římskokatolická farnost Hosín	Tyršova 5, Hluboká nad Vltavou, Hluboká nad Vltavou, 37341	353/3	2322	lesní pozemek	26
Hosín	504	3/12	Haklová Eva	Fráni Šrámka 1302/8, České Budějovice, České Budějovice 3, 37001	353/8	212	lesní pozemek	26
Hosín	504	2/12	Hůlka Pavel	Dvořákova 873, Hluboká nad Vltavou, Hluboká nad Vltavou, 37341	353/8	212	lesní pozemek	26
Hosín	504	7/12	Hakl František Ing. a Haklová Eva	Pražská tř. 1499/15, České Budějovice, České Budějovice 3, 37004; Fráni Šrámka 1302/8, České Budějovice, České Budějovice 3, 37001	353/8	212	lesní pozemek	26
Hosín	257	1/1	Římskokatolická farnost Hosín	Tyršova 5, Hluboká nad Vltavou, Hluboká nad Vltavou, 37341	385/1	17179	lesní pozemek	26
Hosín	647	1/1	Brožka Vladimír a Brožková Petra	Hosín, Hosín 76, 37341; Hosín, Hosín 76, 37341	385/6	131	lesní pozemek	26
Hosín	696	1/2	Fikotová Drahomíra	Hosín, Hosín 164, 37341	385/7	3489	lesní pozemek	26
Hosín	696	1/2	Fikota Miroslav	Hosín, Hosín 164, 37341	385/7	3489	lesní pozemek	26
Hosín	647	1/1	Brožka Vladimír a Brožková Petra	Hosín, Hosín 76, 37341; Hosín, Hosín 76, 37341	385/8	3401	lesní pozemek	26
Hosín	1	1/1	Obec Hosín	Hosín, Hosín 116, 37341	385/12	191	lesní pozemek	26
Hosín	647	1/1	Brožka Vladimír a Brožková Petra	Hosín, Hosín 76, 37341; Hosín, Hosín 76, 37341	385/13	688	lesní pozemek	26
Hosín	1	1/1	Obec Hosín	Hosín, Hosín 116, 37341	385/14	1243	lesní pozemek	26
Hosín	446	1/2	Brom Martin	Hosín, Hosín 6, 37341	385/19	67	lesní pozemek	26
Hosín	446	1/2	Konopásková Libuše	Hosín, Hosín 7, 37341	385/19	67	lesní pozemek	26
Hosín	1	1/1	Obec Hosín	Hosín, Hosín 116, 37341	387	888	lesní pozemek	26
Hosín	3	1/1	Česká republika-Lesy České republiky, s.p.	Přemyslova 1106/19, Hradec Králové, Nový Hradec Králové, 50008	408/1	22387	lesní pozemek	26
Hosín	3	1/1	Česká republika-Lesy České republiky, s.p.	Přemyslova 1106/19, Hradec Králové, Nový Hradec Králové, 50008	408/3	551	lesní pozemek	26
Hosín	3	1/1	Česká republika-Lesy České republiky, s.p.	Přemyslova 1106/19, Hradec Králové, Nový Hradec Králové, 50008	408/13	204	lesní pozemek	26
Hosín	545	1/3	Benda Vladislav	Modřínová 535, Hrdějovice, Hrdějovice, 37361	408/14	78	lesní pozemek	26

28.

Stávající stav KN								
Katastrální území dle KN	LV	Spoluvl. podíl	Jméno (název) vlastníka	Adresa (sídlo) vlastníka	Parcelní číslo	Výměra	Druh pozemku	Způsob ochrany
Hosín	545	1/3	Benda František	Lázeňská 1401/67, Dobrá Voda u Českých Budějovic, Dobrá Voda u Českých Budějovic, 37316	408/14	78	lesní pozemek	26
Hosín	545	1/3	Benda Václav	Dobrovodská 109/26, České Budějovice, České Budějovice 5, 37006	408/14	78	lesní pozemek	26
Hosín	545	1/3	Benda Vladislav	Modřínová 535, Hrdějovice, Hrdějovice, 37361	408/15	66	lesní pozemek	26
Hosín	545	1/3	Benda František	Lázeňská 1401/67, Dobrá Voda u Českých Budějovic, Dobrá Voda u Českých Budějovic, 37316	408/15	66	lesní pozemek	26
Hosín	545	1/3	Benda Václav	Dobrovodská 109/26, České Budějovice, České Budějovice 5, 37006	408/15	66	lesní pozemek	26
Hosín	446	1/2	Brom Martin	Hosín, Hosín 6, 37341	424/1	3689	lesní pozemek	26
Hosín	446	1/2	Konopásková Libuše	Hosín, Hosín 7, 37341	424/1	3689	lesní pozemek	26
Hosín	647	1/1	Brožka Vladimír a Brožková Petra	Hosín, Hosín 76, 37341; Hosín, Hosín 76, 37341	424/8	1322	lesní pozemek	26
Hosín	696	1/2	Fikotová Drahomíra	Hosín, Hosín 164, 37341	424/9	151	lesní pozemek	26
Hosín	696	1/2	Fikota Miroslav	Hosín, Hosín 164, 37341	424/9	151	lesní pozemek	26
Hosín	3	1/1	Česká republika-Lesy České republiky, s.p.	Přemyslova 1106/19, Hradec Králové, Nový Hradec Králové, 50008	425	186684	lesní pozemek	26
Hosín	3	1/1	Česká republika-Lesy České republiky, s.p.	Přemyslova 1106/19, Hradec Králové, Nový Hradec Králové, 50008	428/1	18101	lesní pozemek	26
Hosín	3	1/1	Česká republika-Lesy České republiky, s.p.	Přemyslova 1106/19, Hradec Králové, Nový Hradec Králové, 50008	428/7	381	lesní pozemek	26
Hosín	3	1/1	Česká republika-Lesy České republiky, s.p.	Přemyslova 1106/19, Hradec Králové, Nový Hradec Králové, 50008	428/8	3902	lesní pozemek	26
Hosín	3	1/1	Česká republika-Lesy České republiky, s.p.	Přemyslova 1106/19, Hradec Králové, Nový Hradec Králové, 50008	484/1	184320	lesní pozemek	26
Hosín	3	1/1	Česká republika-Lesy České republiky, s.p.	Přemyslova 1106/19, Hradec Králové, Nový Hradec Králové, 50008	484/4	8598	lesní pozemek	26
Hosín	3	1/1	Česká republika-Lesy České republiky, s.p.	Přemyslova 1106/19, Hradec Králové, Nový Hradec Králové, 50008	484/7	2197	lesní pozemek	26
Hosín	1	1/1	Obec Hosín	Hosín, Hosín 116, 37341	484/10	128	lesní pozemek	26
Hosín	1	1/1	Obec Hosín	Hosín, Hosín 116, 37341	506/1	98	lesní pozemek	26

28.

Stávající stav KN								
Katastrální území dle KN	LV	Spoluvl. podíl	Jméno (název) vlastníka	Adresa (sídlo) vlastníka	Parcelní číslo	Výměra	Druh pozemku	Způsob ochrany
Hosín	3	1/1	Česká republika-Lesy České republiky, s.p.	Přemyslova 1106/19, Hradec Králové, Nový Hradec Králové, 50008	506/2	1460	lesní pozemek	26
Hosín	3	1/1	Česká republika-Lesy České republiky, s.p.	Přemyslova 1106/19, Hradec Králové, Nový Hradec Králové, 50008	506/3	395	lesní pozemek	26
Hosín	3	1/1	Česká republika-Lesy České republiky, s.p.	Přemyslova 1106/19, Hradec Králové, Nový Hradec Králové, 50008	506/4	190	lesní pozemek	26
Hosín	3	1/1	Česká republika-Lesy České republiky, s.p.	Přemyslova 1106/19, Hradec Králové, Nový Hradec Králové, 50008	506/7	61745	lesní pozemek	26
Hosín	3	1/1	Česká republika-Lesy České republiky, s.p.	Přemyslova 1106/19, Hradec Králové, Nový Hradec Králové, 50008	506/8	304	lesní pozemek	26
Hosín	3	1/1	Česká republika-Lesy České republiky, s.p.	Přemyslova 1106/19, Hradec Králové, Nový Hradec Králové, 50008	525	32971	lesní pozemek	26
Hosín	3	1/1	Česká republika-Lesy České republiky, s.p.	Přemyslova 1106/19, Hradec Králové, Nový Hradec Králové, 50008	532	84	lesní pozemek	26
Hosín	728	1/1	Brožka Vladimír	Hosín, Hosín 76, 37341	533/1	6266	lesní pozemek	26
Hosín	728	1/1	Brožka Vladimír	Hosín, Hosín 76, 37341	533/3	649	lesní pozemek	26
Hosín	3	1/1	Česká republika-Lesy České republiky, s.p.	Přemyslova 1106/19, Hradec Králové, Nový Hradec Králové, 50008	537/1	154343	lesní pozemek	26
Hosín	3	1/1	Česká republika-Lesy České republiky, s.p.	Přemyslova 1106/19, Hradec Králové, Nový Hradec Králové, 50008	537/3	352	lesní pozemek	26
Hosín	564	3/4	Kubata Josef	Hosín, Hosín 4, 37341	579/3	1222	lesní pozemek	26
Hosín	564	1/4	Brožková Petra	Hosín, Hosín 76, 37341	579/3	1222	lesní pozemek	26
Hosín	110	1/1	Zevl Vojtěch	Hosín, Hosín 124, 37341	583/5	50	lesní pozemek	26
Hosín	119	1/1	Fikota Václav	Hosín, Hosín 13, 37341	583/6	5675	lesní pozemek	26
Hosín	460	1/1	Moser Josef	Münichreith 6, 3662 Münichreith, Rakousko	583/7	1423	lesní pozemek	26
Hosín	460	1/1	Moser Josef	Münichreith 6, 3662 Münichreith, Rakousko	583/8	2117	lesní pozemek	26
Hosín	3	1/1	Česká republika-Lesy České republiky, s.p.	Přemyslova 1106/19, Hradec Králové, Nový Hradec Králové, 50008	583/10	830	lesní pozemek	26
Hosín	460	1/1	Moser Josef	Münichreith 6, 3662 Münichreith, Rakousko	585/5	497	lesní pozemek	26
Hosín	446	1/2	Brom Martin	Hosín, Hosín 6, 37341	585/6	905	lesní pozemek	26
Hosín	446	1/2	Konopásková Libuše	Hosín, Hosín 7, 37341	585/6	905	lesní pozemek	26
Hosín	460	1/1	Moser Josef	Münichreith 6, 3662 Münichreith, Rakousko	585/7	460	lesní pozemek	26
Hosín	564	3/4	Kubata Josef	Hosín, Hosín 4, 37341	585/9	1409	lesní pozemek	26
Hosín	564	1/4	Brožková Petra	Hosín, Hosín 76, 37341	585/9	1409	lesní pozemek	26

28.

Stávající stav KN								
Katastrální území dle KN	LV	Spoluvl. podíl	Jméno (název) vlastníka	Adresa (sídlo) vlastníka	Parcelní číslo	Výměra	Druh pozemku	Způsob ochrany
Hosín	3	1/1	Česká republika-Lesy České republiky, s.p.	Přemyslova 1106/19, Hradec Králové, Nový Hradec Králové, 50008	590	356286	lesní pozemek	26
Hosín	257	1/1	Římskokatolická farnost Hosín	Tyršova 5, Hluboká nad Vltavou, Hluboká nad Vltavou, 37341	592/1	554144	lesní pozemek	26
Hosín	257	1/1	Římskokatolická farnost Hosín	Tyršova 5, Hluboká nad Vltavou, Hluboká nad Vltavou, 37341	592/2	70196	lesní pozemek	26
Hosín	257	1/1	Římskokatolická farnost Hosín	Tyršova 5, Hluboká nad Vltavou, Hluboká nad Vltavou, 37341	592/3	12374	lesní pozemek	26
Hosín	257	1/1	Římskokatolická farnost Hosín	Tyršova 5, Hluboká nad Vltavou, Hluboká nad Vltavou, 37341	592/5	1125	lesní pozemek	26
Hosín	257	1/1	Římskokatolická farnost Hosín	Tyršova 5, Hluboká nad Vltavou, Hluboká nad Vltavou, 37341	592/6	529	lesní pozemek	26
Hosín	257	1/1	Římskokatolická farnost Hosín	Tyršova 5, Hluboká nad Vltavou, Hluboká nad Vltavou, 37341	592/7	49177	lesní pozemek	26
Hosín	3	1/1	Česká republika-Lesy České republiky, s.p.	Přemyslova 1106/19, Hradec Králové, Nový Hradec Králové, 50008	595/3	264	lesní pozemek	26
Hosín	460	1/1	Moser Josef	Münichreith 6, 3662 Münichreith, Rakousko	595/8	56	lesní pozemek	26
Hosín	1	1/1	Obec Hosín	Hosín, Hosín 116, 37341	596	40556	lesní pozemek	26
Hosín	119	1/1	Fikota Václav	Hosín, Hosín 13, 37341	599	27386	lesní pozemek	26
Hosín	564	3/4	Kubata Josef	Hosín, Hosín 4, 37341	603	2279	lesní pozemek	26
Hosín	564	1/4	Brožková Petra	Hosín, Hosín 76, 37341	603	2279	lesní pozemek	26
Hosín	197	1/2	Kříž Jan	Hosín, Hosín 70, 37341	608/3	3274	lesní pozemek	26
Hosín	197	1/2	Křížová Jarmila	Hosín, Hosín 70, 37341	608/3	3274	lesní pozemek	26
Hosín	3	1/1	Česká republika-Lesy České republiky, s.p.	Přemyslova 1106/19, Hradec Králové, Nový Hradec Králové, 50008	615/2	25403	lesní pozemek	26
Hosín	725	1/1	Brož Ondřej	Sadová 207, Hrdějovice, Hrdějovice, 37361	616/1	242	lesní pozemek	26
Hosín	172	1/2	Hlaváč Josef	Hosín, Hosín 184, 37341	617/2	532	lesní pozemek	26
Hosín	172	1/2	Hlaváčová Zdeňka	Hosín, Hosín 184, 37341	617/2	532	lesní pozemek	26
Hosín	257	1/1	Římskokatolická farnost Hosín	Tyršova 5, Hluboká nad Vltavou, Hluboká nad Vltavou, 37341	624/2	4563	lesní pozemek	26
Hosín	257	1/1	Římskokatolická farnost Hosín	Tyršova 5, Hluboká nad Vltavou, Hluboká nad Vltavou, 37341	624/6	293	lesní pozemek	26
Hosín	460	1/1	Moser Josef	Münichreith 6, 3662 Münichreith, Rakousko	625	27185	lesní pozemek	26

28.

Stávající stav KN								
Katastrální území dle KN	LV	Spoluvl. podíl	Jméno (název) vlastníka	Adresa (sídlo) vlastníka	Parcelní číslo	Výměra	Druh pozemku	Způsob ochrany
Hosín	257	1/1	Římskokatolická farnost Hosín	Tyršova 5, Hluboká nad Vltavou, Hluboká nad Vltavou, 37341	626/1	60597	lesní pozemek	26
Hosín	257	1/1	Římskokatolická farnost Hosín	Tyršova 5, Hluboká nad Vltavou, Hluboká nad Vltavou, 37341	626/9	7222	lesní pozemek	26
Hosín	257	1/1	Římskokatolická farnost Hosín	Tyršova 5, Hluboká nad Vltavou, Hluboká nad Vltavou, 37341	627/1	41801	lesní pozemek	26
Hosín	3	1/1	Česká republika-Lesy České republiky, s.p.	Přemyslova 1106/19, Hradec Králové, Nový Hradec Králové, 50008	627/2	310	lesní pozemek	26
Hosín	748	1/2	Nováková Marie	Jižní 2415/81, České Budějovice, České Budějovice 3, 37010	635	1020	lesní pozemek	26
Hosín	748	1/2	Matouš Michal	Hosín, Hosín 120, 37341	635	1020	lesní pozemek	26
Hosín	201	1/2	Hejda Jan	Korunní 1263/53, Praha, Vinohrady, 12000	636	1866	lesní pozemek	26
Hosín	201	1/2	Ambrož Milan	Hosín, Hosín 28, 37341	636	1866	lesní pozemek	26
Hosín	199	1/1	Vebrová Hana	Dasný, Dasný 78, 37341	638	5360	lesní pozemek	26
Hosín	725	1/1	Brož Ondřej	Sadová 207, Hrdějovice, Hrdějovice, 37361	737/1	88	lesní pozemek	26
Hosín	728	1/1	Brožka Vladimír	Hosín, Hosín 76, 37341	737/2	126	lesní pozemek	26
Hosín	545	1/3	Benda Vladislav	Modřínová 535, Hrdějovice, Hrdějovice, 37361	867/4	156	lesní pozemek	26
Hosín	545	1/3	Benda František	Lázeňská 1401/67, Dobrá Voda u Českých Budějovic, Dobrá Voda u Českých Budějovic, 37316	867/4	156	lesní pozemek	26
Hosín	545	1/3	Benda Václav	Dobrovodská 109/26, České Budějovice, České Budějovice 5, 37006	867/4	156	lesní pozemek	26
Hosín	545	1/3	Benda Vladislav	Modřínová 535, Hrdějovice, Hrdějovice, 37361	867/5	449	lesní pozemek	26
Hosín	545	1/3	Benda František	Lázeňská 1401/67, Dobrá Voda u Českých Budějovic, Dobrá Voda u Českých Budějovic, 37316	867/5	449	lesní pozemek	26
Hosín	545	1/3	Benda Václav	Dobrovodská 109/26, České Budějovice, České Budějovice 5, 37006	867/5	449	lesní pozemek	26
Hosín	3	1/1	Česká republika-Lesy České republiky, s.p.	Přemyslova 1106/19, Hradec Králové, Nový Hradec Králové, 50008	947/2	2024	lesní pozemek	26
Hosín	3	1/1	Česká republika-Lesy České republiky, s.p.	Přemyslova 1106/19, Hradec Králové, Nový Hradec Králové, 50008	947/3	17000	lesní pozemek	26
Hosín	3	1/1	Česká republika-Lesy České republiky, s.p.	Přemyslova 1106/19, Hradec Králové, Nový Hradec Králové, 50008	947/4	129293	lesní pozemek	26

28.

Stávající stav KN								
Katastrální území dle KN	LV	Spoluvl. podíl	Jméno (název) vlastníka	Adresa (sídlo) vlastníka	Parcelní číslo	Výměra	Druh pozemku	Způsob ochrany
Hosín	3	1/1	Česká republika-Lesy České republiky, s.p.	Přemyslova 1106/19, Hradec Králové, Nový Hradec Králové, 50008	947/5	978	lesní pozemek	26
Hosín	3	1/1	Česká republika-Lesy České republiky, s.p.	Přemyslova 1106/19, Hradec Králové, Nový Hradec Králové, 50008	947/6	871	lesní pozemek	26
Hosín	3	1/1	Česká republika-Lesy České republiky, s.p.	Přemyslova 1106/19, Hradec Králové, Nový Hradec Králové, 50008	947/7	82666	lesní pozemek	26
Hosín	3	1/1	Česká republika-Lesy České republiky, s.p.	Přemyslova 1106/19, Hradec Králové, Nový Hradec Králové, 50008	947/9	24710	lesní pozemek	26
Hosín	3	1/1	Česká republika-Lesy České republiky, s.p.	Přemyslova 1106/19, Hradec Králové, Nový Hradec Králové, 50008	947/10	236	lesní pozemek	26
Hosín	3	1/1	Česká republika-Lesy České republiky, s.p.	Přemyslova 1106/19, Hradec Králové, Nový Hradec Králové, 50008	947/11	31665	lesní pozemek	26
Hosín	3	1/1	Česká republika-Lesy České republiky, s.p.	Přemyslova 1106/19, Hradec Králové, Nový Hradec Králové, 50008	949/1	898	lesní pozemek	26
Hosín	3	1/1	Česká republika-Lesy České republiky, s.p.	Přemyslova 1106/19, Hradec Králové, Nový Hradec Králové, 50008	952/1	7863	lesní pozemek	26
Hosín	194	1/1	Fikota Miroslav a Fikotová Drahomíra	Hosín, Hosín 164, 37341; Hosín, Hosín 164, 37341	954/4	1046	lesní pozemek	26
Hosín	218	1/1	Hejda Jan	Korunní 1263/53, Praha, Vinohrady, 12000	961	449	lesní pozemek	26
Hosín	747	1/1	Zýka Radek Ing.	Hálkova 177, Příbram, Příbram I, 26101	969	1177	lesní pozemek	26
Hosín	747	1/1	Zýka Radek Ing.	Hálkova 177, Příbram, Příbram I, 26101	972	1393	lesní pozemek	26
Hosín	446	1/2	Brom Martin	Hosín, Hosín 6, 37341	975	207	lesní pozemek	26
Hosín	446	1/2	Konopásková Libuše	Hosín, Hosín 7, 37341	975	207	lesní pozemek	26
Hosín	446	1/2	Brom Martin	Hosín, Hosín 6, 37341	977	1842	lesní pozemek	26
Hosín	446	1/2	Konopásková Libuše	Hosín, Hosín 7, 37341	977	1842	lesní pozemek	26
Hosín	257	1/1	Římskokatolická farnost Hosín	Tyršova 5, Hluboká nad Vltavou, Hluboká nad Vltavou, 37341	1040	928	lesní pozemek	26
Hosín	504	3/12	Haklová Eva	Fráni Šrámka 1302/8, České Budějovice, České Budějovice 3, 37001	1041/3	348	lesní pozemek	26
Hosín	504	2/12	Hůlka Pavel	Dvořákova 873, Hluboká nad Vltavou, Hluboká nad Vltavou, 37341	1041/3	348	lesní pozemek	26
Hosín	504	7/12	Hakl František Ing. a Haklová Eva	Pražská tř. 1499/15, České Budějovice, České Budějovice 3, 37004; Fráni Šrámka 1302/8, České Budějovice, České Budějovice 3, 37001	1041/3	348	lesní pozemek	26

28.

Stávající stav KN								
Katastrální území dle KN	LV	Spoluvl. podíl	Jméno (název) vlastníka	Adresa (sídlo) vlastníka	Parcelní číslo	Výměra	Druh pozemku	Způsob ochrany
Hosín	504	3/12	Haklová Eva	Fráni Šrámka 1302/8, České Budějovice, České Budějovice 3, 37001	1041/5	9	lesní pozemek	26
Hosín	504	2/12	Hůlka Pavel	Dvořákova 873, Hluboká nad Vltavou, Hluboká nad Vltavou, 37341	1041/5	9	lesní pozemek	26
Hosín	504	7/12	Hakl František Ing. a Haklová Eva	Pražská tř. 1499/15, České Budějovice, České Budějovice 3, 37004; Fráni Šrámka 1302/8, České Budějovice, České Budějovice 3, 37001	1041/5	9	lesní pozemek	26
Hosín	3	1/1	Česká republika-Lesy České republiky, s.p.	Přemyslova 1106/19, Hradec Králové, Nový Hradec Králové, 50008	1056/2	187	lesní pozemek	26
Hosín	257	1/1	Římskokatolická farnost Hosín	Tyršova 5, Hluboká nad Vltavou, Hluboká nad Vltavou, 37341	1056/3	111	lesní pozemek	26
Hosín	257	1/1	Římskokatolická farnost Hosín	Tyršova 5, Hluboká nad Vltavou, Hluboká nad Vltavou, 37341	1056/5	648	lesní pozemek	26
Hosín	257	1/1	Římskokatolická farnost Hosín	Tyršova 5, Hluboká nad Vltavou, Hluboká nad Vltavou, 37341	1056/6	7419	lesní pozemek	26
Hosín	257	1/1	Římskokatolická farnost Hosín	Tyršova 5, Hluboká nad Vltavou, Hluboká nad Vltavou, 37341	1056/7	9470	lesní pozemek	26
Hosín	257	1/1	Římskokatolická farnost Hosín	Tyršova 5, Hluboká nad Vltavou, Hluboká nad Vltavou, 37341	1056/11	2890	lesní pozemek	26
Hosín	257	1/1	Římskokatolická farnost Hosín	Tyršova 5, Hluboká nad Vltavou, Hluboká nad Vltavou, 37341	1056/13	22	lesní pozemek	26
Hosín	257	1/1	Římskokatolická farnost Hosín	Tyršova 5, Hluboká nad Vltavou, Hluboká nad Vltavou, 37341	1056/16	92	lesní pozemek	26
Hosín	3	1/1	Česká republika-Lesy České republiky, s.p.	Přemyslova 1106/19, Hradec Králové, Nový Hradec Králové, 50008	1056/17	42	lesní pozemek	26
Hosín	3	1/1	Česká republika-Lesy České republiky, s.p.	Přemyslova 1106/19, Hradec Králové, Nový Hradec Králové, 50008	1056/18	274	lesní pozemek	26
Hosín	469	1/2	Brašnička Karel	Hosín, Hosín 20, 37341	1059	179	lesní pozemek	26
Hosín	469	1/4	Dvořáková Magdalena	Hosín, Hosín 188, 37341	1059	179	lesní pozemek	26
Hosín	469	1/4	Brašnička Jan	Hosín, Hosín 19, 37341	1059	179	lesní pozemek	26
Hosín	3	1/1	Česká republika-Lesy České republiky, s.p.	Přemyslova 1106/19, Hradec Králové, Nový Hradec Králové, 50008	1183/3	456	lesní pozemek	26

28.

Stávající stav KN								
Katastrální území dle KN	LV	Spoluvl. podíl	Jméno (název) vlastníka	Adresa (sídlo) vlastníka	Parcelní číslo	Výměra	Druh pozemku	Způsob ochrany
Hosín	3	1/1	Česká republika-Lesy České republiky, s.p.	Přemyslova 1106/19, Hradec Králové, Nový Hradec Králové, 50008	1185/2	48	lesní pozemek	26
Hrdějovice	1	1/1	Obec Hrdějovice	Dlouhá 221, Hrdějovice, Hrdějovice, 37361	383/1	185025	lesní pozemek	26
Hrdějovice	986	1/1	Obec Hosín	Hosín, Hosín 116, 37341	383/14	182	lesní pozemek	26
Hrdějovice	120	1/4	Bauer Vladimír	Luční 13, Hrdějovice, Hrdějovice, 37361	423/1	9850	lesní pozemek	26
Hrdějovice	120	1/2	Bauerová Marie	Luční 13, Hrdějovice, Hrdějovice, 37361	423/1	9850	lesní pozemek	26
Hrdějovice	120	1/4	Bauer Zdeněk	Okružní 229, Hrdějovice, Hrdějovice, 37361	423/1	9850	lesní pozemek	26
Hrdějovice	1	1/1	Obec Hrdějovice	Dlouhá 221, Hrdějovice, Hrdějovice, 37361	423/2	94	lesní pozemek	26
Hrdějovice	94	1/1	Němec František	Luční 494, Hrdějovice, Hrdějovice, 37361	423/3	5660	lesní pozemek	26
Hrdějovice	830	1/1	Ondok Štěpán	Čechova 767/8, Lišov, Lišov, 37372	423/4	5399	lesní pozemek	26
Hrdějovice	272	1/1	Bartuška Stanislav	Na Návsi 538, Hrdějovice, Hrdějovice, 37361	423/5	5870	lesní pozemek	26
Hrdějovice	160	1/1	Česká republika-Lesy České republiky, s.p.	Přemyslova 1106/19, Hradec Králové, Nový Hradec Králové, 50008	423/6	6080	lesní pozemek	26
Hrdějovice	453	1/1	Navara Stanislav	Na Návsi 4, Hrdějovice, Hrdějovice, 37361	423/7	6299	lesní pozemek	26
Hrdějovice	718	1/1	Šulista Vladimír	Litvínovice, Litvínovice 297, 37001	423/8	6226	lesní pozemek	26
Hrdějovice	488	1/1	Krejčová Marie	Dlouhá 439, Hrdějovice, Hrdějovice, 37361	423/9	6528	lesní pozemek	26
Hrdějovice	718	1/1	Šulista Vladimír	Litvínovice, Litvínovice 297, 37001	423/10	7093	lesní pozemek	26
Hrdějovice	94	1/1	Němec František	Luční 494, Hrdějovice, Hrdějovice, 37361	423/11	6723	lesní pozemek	26
Hrdějovice	830	1/1	Ondok Štěpán	Čechova 767/8, Lišov, Lišov, 37372	423/12	6442	lesní pozemek	26
Hrdějovice	160	1/1	Česká republika-Lesy České republiky, s.p.	Přemyslova 1106/19, Hradec Králové, Nový Hradec Králové, 50008	423/13	7094	lesní pozemek	26
Hrdějovice	272	1/1	Bartuška Stanislav	Na Návsi 538, Hrdějovice, Hrdějovice, 37361	423/14	6005	lesní pozemek	26
Hrdějovice	859	1/1	Bíca Jan	Dolní 453, Hrdějovice, Hrdějovice, 37361	423/28	6612	lesní pozemek	26
Hrdějovice	160	1/1	Česká republika-Lesy České republiky, s.p.	Přemyslova 1106/19, Hradec Králové, Nový Hradec Králové, 50008	423/29	5160	lesní pozemek	26
Hrdějovice	1	1/1	Obec Hrdějovice	Dlouhá 221, Hrdějovice, Hrdějovice, 37361	423/35	358	lesní pozemek	26
Hrdějovice	1	1/1	Obec Hrdějovice	Dlouhá 221, Hrdějovice, Hrdějovice, 37361	425	103026	lesní pozemek	26
Kolný	308	1/1	Česká republika-Ředitelství silnic a dálnic ČR	Na Pankráci 546/56, Praha, Nusle, 14000	1173/15	5629	ostatní plocha	
Kolný	3	1/1	Česká republika-Lesy České republiky, s.p.	Přemyslova 1106/19, Hradec Králové, Nový Hradec Králové, 50008	1175/5	672	lesní pozemek	26
Vitín	502	1/2	Valenta Zdeněk	Pekárenská 1019/5, České Budějovice, České Budějovice 3, 37004	579/2	5099	lesní pozemek	26
Vitín	502	1/2	Valenta Zdeněk	Vitín, Vitín 78, 37363	579/2	5099	lesní pozemek	26

28.

Stávající stav KN								
Katastrální území dle KN	LV	Spoluvl. podíl	Jméno (název) vlastníka	Adresa (sídlo) vlastníka	Parcelní číslo	Výměra	Druh pozemku	Způsob ochrany
Vitín	1	1/1	Obec Vitín	Vitín, Vitín 75, 37363	649/3	24043	lesní pozemek	26
Vitín	1	1/1	Obec Vitín	Vitín, Vitín 75, 37363	649/5	1131	lesní pozemek	26
Vitín	870	1/1	Chalupa Karel Ing.	Vitín, Vitín 15, 37363	649/15	7165	lesní pozemek	26
Vitín	1160	1/1	Bárta Jiří a Bártová Jaroslava	Dolní Bukovsko, Radonice 42, 37341; Dolní Bukovsko, Radonice 42, 37341	649/16	3261	lesní pozemek	26
Vitín	514	1/1	Vlčková Jaroslava	Mazelov, Mazelov 81, 37363	649/17	4598	lesní pozemek	26
Vitín	871	1/1	Čáp Josef Ing.	Vitín, Vitín 4, 37363	649/18	5827	lesní pozemek	26
Vitín	425	1/1	Česká republika-Lesy České republiky, s.p.	Přemyslova 1106/19, Hradec Králové, Nový Hradec Králové, 50008	649/19	475	lesní pozemek	26
Vitín	424	1/1	Česká republika-Správa železnic, státní organizace	Dlážděná 1003/7, Praha, Nové Město, 11000	649/33	238	lesní pozemek	26
Vitín	424	1/1	Česká republika-Správa železnic, státní organizace	Dlážděná 1003/7, Praha, Nové Město, 11000	649/35	89	lesní pozemek	26
Vitín	602	1/1	Kocman Richard Ing. a Kocmanová Helena	Vitín, Vitín 90, 37363; Vitín, Vitín 90, 37363	649/36	363	lesní pozemek	26
Vitín	424	1/1	Česká republika-Správa železnic, státní organizace	Dlážděná 1003/7, Praha, Nové Město, 11000	649/37	360	lesní pozemek	26
Vitín	1	1/1	Obec Vitín	Vitín, Vitín 75, 37363	649/38	117	lesní pozemek	26
Vitín	870	1/1	Chalupa Karel Ing.	Vitín, Vitín 15, 37363	649/39	14	lesní pozemek	26
Vitín	1	1/1	Obec Vitín	Vitín, Vitín 75, 37363	652/1	37968	lesní pozemek	26
Vitín	1	1/1	Obec Vitín	Vitín, Vitín 75, 37363	652/4	12471	lesní pozemek	26
Vitín	1091	1/1	Čampulová Alena Ing.	Brigádnická 1140/5, České Budějovice, České Budějovice 5, 37006	652/18	32	lesní pozemek	26
Vitín	1	1/1	Obec Vitín	Vitín, Vitín 75, 37363	652/27	10697	lesní pozemek	26
Vitín	1	1/1	Obec Vitín	Vitín, Vitín 75, 37363	1073/12	25	lesní pozemek	26
Vitín	1	1/1	Michal Vlastimil	J. Bendy 1350/11, České Budějovice, České Budějovice 2, 37005	1073/12	25	lesní pozemek	26
Vitín	424	1/1	Česká republika-Správa železnic, státní organizace	Dlážděná 1003/7, Praha, Nové Město, 11000	1073/112	290	lesní pozemek	26
Vitín	1160	1/1	Bárta Jiří a Bártová Jaroslava	Dolní Bukovsko, Radonice 42, 37341; Dolní Bukovsko, Radonice 42, 37341	1670/1	6227	lesní pozemek	26

STÁTNÍ PLAVEBNÍ SPRÁVA - POBOČKA PRAHA
Jankovcova 4, P.O. BOX 28, 170 04 Praha 7 - Holešovice

SUDOP PRAHA a.s.
Olšanská 1a
130 80 PRAHA 3

Váš dopis značky/ze dne	Naše značka	Vyřizuje/linka	Listů	V Praze dne
23/00783/204/02.02.2023	669/PH/23	Ing. Jiráň/430	1	23.02.2023

Věc:
Stanovisko k projektové dokumentaci „Modernizace trati Nemanice I – Ševětín, část B"

Státní plavební správa, jako správní úřad ve věcech vnitrozemské plavby ve smyslu § 39 a § 40 zákona č. 114/1995 Sb., o vnitrozemské plavbě,

vydává

podle § 5a zákona č. 114/1995 Sb. a § 149 odst. (1) zákona č. 500/2004 Sb., správní řád,

souhlasné závazné stanovisko

k projektové dokumentaci pro stavební řízení a řízení o odstranění stavby „Modernizace trati Nemanice I – Ševětín, část B" z 29.06.2022.

Odůvodnění:

Státní plavební správa obdržela dne 05.02.2023 žádost společnosti SUDOP PRAHA a.s., se sídlem Olšanská 1a, 130 80 Praha 3, o vyjádření k projektové dokumentaci pro stavební řízení a řízení o odstranění stavby „Modernizace trati Nemanice I – Ševětín, část B" z 29.06.2022.

Předložená projektová dokumentace řeší dílčí přestavbu, modernizaci stávající dráhy charakteru liniové železniční stavby, spočívající v částečném opuštění stávající dráhy spojené s odstraněním rozhodujících součástí dráhy a vybudování dráhy v nové stopě. Počátek stavby je umístěn do km 8,351 nové pražské trati a konec stavby je s ohledem na koordinaci se sousední již realizovanou stavbou „Modernizace trati Nemanice I – Ševětín, 1.stavba, úpravy pro ETCS, 2.část" umístěn do nového km 24,956 pražské trati, resp. km 25,000 dle stávajícího staničení.

Toto vyjádření je speciálním stanoviskem Státní plavební správy jako dotčeného orgánu státní správy a má vztah pouze k plavebnímu provozu a činnostem na vodní cestě. Nenahrazuje povolení a souhlas ostatních orgánů státní správy, která jsou nutná

z hlediska jiných právních předpisů a nenahrazuje také souhlas správce vodní cesty nebo vlastníka přilehlého pozemku.

Ing. Hynek Beneš
ředitel pobočky

Doložka z konverze dokumentu do listinné podoby – na žádost

Dokument stejnopis_1.pdf vznikl převedením elektronického dokumentu do listinného dokumentu pod pořadovým číslem 155560432-3302-230307122200 . Vzniklý dokument obsahem odpovídá vstupnímu dokumentu. Počet stran dokumentu: 2

Obsah vstupní datové zprávy byl ve shodě se záznamy IS datových schránek. Datová zpráva s číslem 1149102122 byla systémem přenesena dne 24.02.2023 13:03:49. Platnost datové zprávy byla ověřena dne 07.03.2023. Datová zpráva byla opatřena elektronickou značkou, zaručenou elektronickou pečetí založenou na certifikátu pro elektronickou pečeť vydaném kvalifikovaným poskytovatelem služeb vytvářejících důvěru, nebo uznávanou elektronickou pečetí. Údaje o elektronické značce nebo pečeti: číslo certifikátu 01 58 A7 2E, certifikát byl vydán PostSignum Qualified CA 4, Česká pošta, s. p.. Elektronická značka nebo pečeť byla označena časovým razítkem 27.02.2023 07:03:05, číslo kvalifikovaného časového razítka nebo kvalifikovaného elektronického časového razítka 01 40 72 C8 , časové razítko bylo vydáno PostSignum Qualified CA 5, Česká pošta, s.p..

Informace o datové zprávě

ID datové zprávy: 1149102122	ID schránky příjemce: nd9sqfy
ID schránky odesílatele: 5e2iuqh	Datum a čas dodání: 24.02.2023 13:03:49

Vstupní dokument obsažený v datové zprávě byl:

podepsán kvalifikovaným elektronickým podpisem. Ověření podpisu 23.02.2023 14:17:00. Podpis byl shledán platným a integrita dokumentu nebyla porušena nebo jinak změněna. Ověření platnosti kvalifikovaného certifikátu pro elektronický podpis bylo provedeno vůči zveřejněnému seznamu zneplatněných certifikátů vydanému k datu 07.03.2023 11:13:33. Údaje o kvalifikovaném elektronickém podpisu: číslo kvalifikovaného certifikátu pro elektronický podpis 01 5B 5D 7A, který byl vydán kvalifikovaným poskytovatelem služeb vytvářejících důvěru PostSignum Qualified CA 4, Česká pošta, s. p. pro podepisující osobu Ing. Hynek Beneš, ředitel odboru, 236.01, odbor pobočka Praha, STÁTNÍ PLAVEBNÍ SPRÁVA. Podpis byl označen platným kvalifikovaným časovým razítkem nebo kvalifikovaným elektronickým časovým razítkem vydaným kvalifikovaným poskytovatelem. Platnost kvalifikovaného časového razítka byla ověřena dne 23.02.2023 14:17:00. Údaje o časovém razítku: 23.02.2023 14:17:00, číslo kvalifikovaného certifikátu pro časové razítko 01 40 72 68, kvalifikovaný poskytovatel: PostSignum Qualified CA 5, Česká pošta, s.p..

Podpis č. 1 je vizualizován v dokumentu.

Konverzi provedl subjekt: Městská část Praha 3, IČ: 00063517

Pracoviště: Městská část Praha 3

Datum vyhotovení: 07.03.2023

Jméno, příjmení a podpis úředníka: HANA ČISTOTOVÁ

Otisk úředního razítka:

MĚSTSKÁ ČÁST PRAHA 3 -12-

155560432-3302-230307122200

Poznámka:

Konverzí dokumentu se nepotvrzuje správnost a pravdivost údajů obsažených v dokumentu a jejich soulad s právními předpisy. Kontrolu doložky lze provést v centrální evidenci doložek na adrese https://www.czechpoint.cz/overovacidolozky .

MĚSTSKÁ ČÁST PRAHA 3 .12.

Magistrát města České Budějovice
Odbor dopravy a silničního hospodářství
nám. Přemysla Otakara II. 1/1

Magistrát města České Budějovice
Ing. Jaroslav Mráz
Odbor dopravy a silničního hospodářství
Kněžská 19
370 92 České Budějovice
Internet: http://www.c-budejovice.cz

viz rozdělovník

sp. zn.: ODSH/14696/2023 So	vyřizuje:	tel.:	e-mail:	datum:
č. j.: ODSH/14696/2023-4	Ing. Součková	386804431	souckovaa@c-budejovice.cz	18.10.2023

ROZHODNUTÍ

Odbor dopravy a silničního hospodářství Magistrátu města České Budějovice obdržel dne 31. 8. 2023 žádost o vydání rozhodnutí o zrušení železničního přejezdu P1079 železniční přejezd do TT, k.ú. Hrdějovice

Odbor dopravy a silničního hospodářství Magistrátu města České Budějovice jako věcně a místně příslušný silniční správní úřad podle § 40 odst. 4 písm. a) a b) zákona č. 13/1997 Sb., o pozemních komunikacích, v platném znění (dále jen „zákon č. 13/1997 Sb.") a dle § 11 zákona č. 500/2004 Sb., správní řád, v platném znění (dále jen „zákon č. 500/2004 Sb.") v souladu s § 37a odst. 1 zákona č. 13/1997 Sb.

povoluje

žadateli **Správa železnic, státní organizace, IČ: 709 94 234, Dlážděná 1003/7, 110 00 Praha**
zastoupeného společností **SUDOP PRAHA a.s., IČO: 257 93 349, Olšanská 2643/1a, 130 80 Praha**

zrušení železničního přejezdu P1079 železniční přejezd do TT, k.ú. Hrdějovice.

Toto rozhodnutí nenahrazuje rozhodnutí o odstranění stavby, stavebních úprav v místě odstraněné stavby a není stanovením úpravy provozu na pozemních komunikacích podle ustanovení § 77 zákona č. 361/2000 Sb., o provozu na pozemních komunikacích a o změnách některých zákonů.

Účastníci řízení, na něž se vztahuje rozhodnutí správního orgánu (§ 27 odst. 1 správního řádu):

Správa železnic, státní organizace, IČO 70994234, Dlážděná 1003/7, 110 00 Praha 1-Nové Město

Odůvodnění:

Magistrát města České Budějovice, odbor dopravy a silničního hospodářství obdržel dne 31.8.2023 žádost navrhovatele: Správa železnic, státní organizace, IČO 70994234, Dlážděná 1003/7, 110 00 Praha 1-Nové Město, resp. žádost o vydání rozhodnutí o zrušení shora uvedeného žel. přejezdu ve smyslu § 37a odst. 1 zákona č. 13/1997 Sb., z důvodu připravované stavby Modernizace trati Nemanice I – Ševětín.

K žádosti byly přiložena dokumentace předmětného rušeného přejezdu.

Správní orgán si v souladu s ustanovením s § 37a odst. 3 písm. a) a b) zákona č. 13/1997 Sb., vyžádal závazná stanoviska Krajského ředitelství policie Jihočeského kraje, Územního odboru České Budějovice a Drážního úřadu, sekce infrastruktury, územního odboru Plzeň a oznámil v souladu s ust. §37 odst. 2 účastníkům zahájení řízení, ve kterém jim stanovil termín pro možnost uplatnění námitek a připomínek.

Současně dal účastníkům možnost vyjádřit se k podkladům rozhodnutí v souladu s ust. § 36 odst. 3 zákona 500/2004 Sb. Tohoto práva žádný z účastníků v dané lhůtě nevyužil.

Dne 19.9.20023 obdržel správní orgán souhlasné závazné stanovisko dotčeného orgánu Policie ČR, Dopravní inspektorát České Budějovice Krajského ředitelství Policie Jihočeského kraje č.j. KRPC-124472-1/Čj-2023-020106 ze dne 19.9.2023. A dne 27.9.2023 obdržel správní orgán souhlasné stanovisko Drážního úřadu zn. ML-SDL0301/23-2 Wm, DUCR-57851/23/Kmi ze dne 26.9.2023.

Správní orgán žádost i veškeré podklady řádně posoudil a s ohledem na skutečnost, že byly naplněny zákonné podmínky ve smyslu ustanovení § 37a dále jen „zákona č. 13/1997 Sb." tímto rozhodnutím shora uvedené zrušení žel. přejezdu povolil.
Stanovení okruhu účastníků řízení:

§ 27 odst. 1 správního řádu:
Správa železnic, státní organizace, IČO 70994234, Dlážděná 1003/7, 110 00 Praha 1-Nové Město, kterého zastupuje SUDOP PRAHA a.s., IČO 25793349, Olšanská 2643/1a, 130 80 Praha 3-Žižkov

§ 27 odst. 2 správního řádu:
Správa železnic, státní organizace, IČO 70994234, Dlážděná 1003/7, 110 00 Praha 1-Nové Město,
Obec Hrdějovice, Dlouhá 221, 373 61 Hrdějovice

Poučení:

Proti tomuto rozhodnutí lze podat do 15 dnů ode dne jeho doručení odvolání k odboru dopravy a silničního hospodářství Krajského úřadu Jihočeského kraje v Českých Budějovicích prostřednictvím odboru dopravy a silničního hospodářství Magistrátu města České Budějovice (§81 a §86 správního řádu).

Ing. Jaroslav Mráz
vedoucí odboru dopravy a silničního hospodářství
Magistrátu města České Budějovice

Poplatek:

Správní poplatek podle zákona č. 634/2004 Sb., o správních poplatcích, ve znění pozdějších předpisů se nevyměřuje.

Obdrží:
navrhovatelé
SUDOP PRAHA a.s., IDDS: nd9sqfy

hlavní účastníci
Správa a údržba silnic Jihočeského kraje, IDDS: cadk8eb
Obec Hrdějovice, IDDS: 5j8bzb4

dotčené orgány
Policie České republiky, Krajské ředitelství policie Jihočeského kraje, Územní odbor České Budějovice, dopravní inspektorát, IDDS: eb8ai73
Drážní úřad, IDDS: 5mjaatd

Magistrát města České Budějovice
Odbor dopravy a silničního hospodářství
nám. Přemysla Otakara II.1/1

Magistrát města České Budějovice
Ing. Jaroslav Mráz
Odbor dopravy a silničního hospodářství
Kněžská 19
370 92 České Budějovice

Internet: http://www.c-budejovice.cz

viz rozdělovník:

sp. zn.:	vyřizuje:	tel.:	e-mail:	datum:
ODSH/14696/2023 So				
č. j.: ODSH/14696/2023-5	Ing. Součková	386804431	souckovaa@c-budejovice.cz	16.11.2023

SDĚLENÍ

Odbor dopravy a silničního hospodářství Magistrátu města České Budějovice, jako příslušný správní orgán Vám sděluje, že rozhodnutí č.j. ODSH/14696/2023-4 ze dne 18.10.2023

nabylo právní moci

ve smyslu ustanovení § 73 odst. 1 zákona č. 500/2004 Sb., správní řád, ve znění pozdějších předpisů **dne 4.10.2023** a je vykonatelné.

Ing. Jaroslav Mráz
Vedoucí odboru dopravy a silničního hospodářství
Magistrátu města České Budějovice

Obdrží:
navrhovatelé (DS)
SUDOP PRAHA a.s., IDDS: nd9sqfy

Doložka z konverze dokumentu do listinné podoby – na žádost

Dokument 2023-14696.pdf vznikl převedením elektronického dokumentu do listinného dokumentu pod pořadovým číslem **161065759-3302-231120145255** . Vzniklý dokument obsahem odpovídá vstupnímu dokumentu. Počet stran dokumentu: **1**

Obsah vstupní datové zprávy byl ve shodě se záznamy IS datových schránek. Datová zpráva s číslem **1273047005** byla systémem přenesena dne **16.11.2023 14:25:11**. Platnost datové zprávy byla ověřena dne 20.11.2023. Datová zpráva byla opatřena elektronickou značkou, zaručenou elektronickou pečetí založenou na certifikátu pro elektronickou pečeť vydaném kvalifikovaným poskytovatelem služeb vytvářejících důvěru, nebo uznávanou elektronickou pečetí. Údaje o elektronické značce nebo pečeti: číslo certifikátu **01 5C FB 92**, certifikát byl vydán **PostSignum Qualified CA 4, Česká pošta, s. p.**. Elektronická značka nebo pečeť byla označena časovým razítkem **16.11.2023 14:42:56**, číslo kvalifikovaného časového razítka nebo kvalifikovaného elektronického časového razítka **01 40 73 92** , časové razítko bylo vydáno **PostSignum Qualified CA 5, Česká pošta, s.p.**.

Informace o datové zprávě

ID datové zprávy: **1273047005**	ID schránky příjemce: **nd9sqfy**
ID schránky odesílatele: **kjgb4yx**	Datum a čas dodání: **16.11.2023 14:25:11**

Vstupní dokument obsažený v datové zprávě byl:

podepsán kvalifikovaným elektronickým podpisem. Ověření podpisu **16.11.2023 12:29:00**. Podpis byl shledán platným a integrita dokumentu nebyla porušena nebo jinak změněna. Ověření platnosti kvalifikovaného certifikátu pro elektronický podpis bylo provedeno vůči zveřejněnému seznamu zneplatněných certifikátů vydanému k datu **20.11.2023 14:28:13**. Údaje o kvalifikovaném elektronickém podpisu: číslo kvalifikovaného certifikátu pro elektronický podpis **01 5B 57 2D**, který byl vydán kvalifikovaným poskytovatelem služeb vytvářejících důvěru **PostSignum Qualified CA 4, Česká pošta, s.p.** pro podepisující osobu **Ing. Jaroslav Mráz, vedoucí odboru, 6357, Odbor dopravy a silničního hospodářství, Statutární město České Budějovice**. Podpis byl označen platným kvalifikovaným časovým razítkem nebo kvalifikovaným elektronickým časovým razítkem vydaným kvalifikovaným poskytovatelem. Platnost kvalifikovaného časového razítka byla ověřena dne **16.11.2023 12:29:00**. Údaje o časovém razítku: **16.11.2023 12:29:00**, číslo kvalifikovaného certifikátu pro časové razítko **01 40 73 41**, kvalifikovaný poskytovatel: **PostSignum Qualified CA 5, Česká pošta, s.p.**.

Podpis č. 1 není vizualizován v dokumentu.

Konverzi provedl subjekt: Městská část Praha 3, IČ: 00063517

Pracoviště: Městská část Praha 3

Datum vyhotovení: 20.11.2023

Jméno, příjmení a podpis úředníka: HANA ČISTOTOVÁ

Otisk úředního razítka:

MĚSTSKÁ ČÁST PRAHA 3 -12-

161065759-3302-231120145255

Poznámka:

Konverzí dokumentu se nepotvrzuje správnost a pravdivost údajů obsažených v dokumentu a jejich soulad s právními předpisy. Kontrolu doložky lze provést v centrální evidenci doložek na adrese https://www.czechpoint.cz/overovacidolozky .

Magistrát města České Budějovice
Odbor dopravy a silničního hospodářství
nám. Přemysla Otakara II. 1/1

Magistrát města České Budějovice
Ing. Jaroslav Mráz
Odbor dopravy a silničního hospodářství
Kněžská 19
370 92 České Budějovice

Internet: http://www.c-budejovice.cz

viz rozdělovník

sp. zn.:	vyřizuje:	tel.:	e-mail:	datum:
č. j.: ODSH/14695/2023 So / ODSH/14695/2023-8	Ing. Součková	386804431	souckovaa@c-budejovice.cz	18.10.2023

ROZHODNUTÍ

Odbor dopravy a silničního hospodářství Magistrátu města České Budějovice obdržel dne 31. 8. 2023 žádost o vydání rozhodnutí o zrušení železničního přejezdu P6093 v km 4,743 železniční celostátní dráhy České Budějovice – Veselí nad Lužnicí, k.ú. Hrdějovice.

Odbor dopravy a silničního hospodářství Magistrátu města České Budějovice jako věcně a místně příslušný silniční správní úřad podle § 40 odst. 4 písm. a) zákona č. 13/1997 Sb., o pozemních komunikacích, v platném znění (dále jen „zákon č. 13/1997 Sb.") a dle § 11 zákona č. 500/2004 Sb., správní řád, v platném znění (dále jen „zákon č. 500/2004 Sb.") v souladu s § 37a odst. 1 zákona č. 13/1997 Sb.

povoluje

žadateli **Správa železnic, státní organizace, IČ: 709 94 234, Dlážděná 1003/7, 110 00 Praha**
zastoupeného společností **SUDOP PRAHA a.s., IČO: 257 93 349, Olšanská 2643/1a, 130 80 Praha**

zrušení železničního přejezdu P6093 v km 4,743 železniční celostátní dráhy České Budějovice – Veselí nad Lužnicí, k.ú. Hrdějovice.

Toto rozhodnutí nenahrazuje rozhodnutí o odstranění stavby, stavebních úprav v místě odstraněné stavby a není stanovením úpravy provozu na pozemních komunikacích podle ustanovení § 77 zákona č. 361/2000 Sb., o provozu na pozemních komunikacích a o změnách některých zákonů.

Účastníci řízení, na něž se vztahuje rozhodnutí správního orgánu (§ 27 odst. 1 správního řádu):
Správa železnic, státní organizace, IČO 70994234, Dlážděná 1003/7, 110 00 Praha 1-Nové Město

Odůvodnění:

Magistrát města České Budějovice, odbor dopravy a silničního hospodářství obdržel dne 31.8.2023 žádost navrhovatele: Správa železnic, státní organizace, IČO 70994234, Dlážděná 1003/7, 110 00 Praha 1-Nové Město, resp. žádost o vydání rozhodnutí o zrušení shora uvedeného žel. přejezdu ve smyslu § 37a odst. 1 zákona č. 13/1997 Sb., z důvodu přípravy stavby Modernizace tratě Nemanice I – Ševetín.

K žádosti byly přiložena dokumentace předmětného rušeného přejezdu.

Správní orgán si v souladu s ustanovením s § 37a odst. 3 písm. a) a b) zákona č. 13/1997 Sb., vyžádal závazná stanoviska Krajského ředitelství policie Jihočeského kraje, Územního odboru České Budějovice a Drážního úřadu, sekce infrastruktury, územního odboru Plzeň a oznámil v souladu s ust. §37 odst. 2 účastníkům zahájení řízení, ve kterém jim stanovil termín pro možnost uplatnění námitek a připomínek.

Současně dal účastníkům možnost vyjádřit se k podkladům rozhodnutí v souladu s ust. § 36 odst. 3 zákona 500/2004 Sb. Tohoto práva žádný z účastníků v dané lhůtě nevyužil.

Dne 13.9.2023 obdržel správní orgán stanovisko účastníka řízení – SÚS Jčk, správce komunikace III/1463, s podmínkami pro realizaci stavby. Tyto podmínky nelze zanést do rozhodnutí, neboť silniční správní úřad v rámci této žádosti nevede (není věcně příslušný) řízení podle stavebního zákona.

Dne 19.9.20023 obdržel správní orgán souhlasné závazné stanovisko dotčeného orgánu Policie ČR, Dopravní inspektorát České Budějovice Krajského ředitelství Policie Jihočeského kraje č.j. KRPC-124466-1/Čj-2023-020106 ze dne 19.9.2023. A dne 27.9.2023 obdržel správní orgán souhlas Drážního úřadu zn. DUCR-54026/23/Wm ze dne 26.9.2023.

Správní orgán žádost i veškeré podklady řádně posoudil a s ohledem na skutečnost, že byly naplněny zákonné podmínky ve smyslu ustanovení § 37a dále jen „zákona č. 13/1997 Sb." tímto rozhodnutím shora uvedené zrušení žel. přejezdu povolil.

Stanovení okruhu účastníků řízení:
§ 27 odst. 1 správního řádu:
Správa železnic, státní organizace, IČO 70994234, Dlážděná 1003/7, 110 00 Praha 1-Nové Město, kterého zastupuje SUDOP PRAHA a.s., IČO 25793349, Olšanská 2643/1a, 130 80 Praha 3-Žižkov

§ 27 odst. 2 správního řádu:
Správa železnic, státní organizace, IČO 70994234, Dlážděná 1003/7, 110 00 Praha 1-Nové Město,
Správa a údržba silnic Jihočeského kraje, Nemanická 2133/10, 370 10 České Budějovice
Obec Hrdějovice, Dlouhá 221, 373 61 Hrdějovice

Poučení:

Proti tomuto rozhodnutí lze podat do 15 dnů ode dne jeho doručení odvolání k odboru dopravy a silničního hospodářství Krajského úřadu Jihočeského kraje v Českých Budějovicích prostřednictvím odboru dopravy a silničního hospodářství Magistrátu města České Budějovice (§81 a §86 správního řádu).

Ing. Jaroslav Mráz
vedoucí odboru dopravy a silničního hospodářství
Magistrátu města České Budějovice

Poplatek:

Správní poplatek podle zákona č. 634/2004 Sb., o správních poplatcích, ve znění pozdějších předpisů se nevyměřuje.

Obdrží:
navrhovatelé
SUDOP PRAHA a.s., IDDS: nd9sqfy

účastníci
Správa a údržba silnic Jihočeského kraje, IDDS: cadk8eb
Obec Hrdějovice, IDDS: 5j8bzb4

dotčené orgány
Policie České republiky, Krajské ředitelství policie Jihočeského kraje, Územní odbor České Budějovice, dopravní inspektorát, IDDS: eb8ai73
Drážní úřad, IDDS: 5mjaatd

Magistrát města České Budějovice
Odbor dopravy a silničního hospodářství
nám. Přemysla Otakara II.1/1

Magistrát města České Budějovice
Ing. Jaroslav Mráz
Odbor dopravy a silničního hospodářství
Kněžská 19
370 92 České Budějovice

Internet: http://www.c-budejovice.cz

viz rozdělovník:

sp. zn.:	ODSH/14695/2023 So	vyřizuje:	tel.:	e-mail:	datum:
č. j.:	ODSH/14695/2023-9	Ing. Součková	386804431	souckovaa@c-budejovice.cz	16.11.2023

SDĚLENÍ

Odbor dopravy a silničního hospodářství Magistrátu města České Budějovice, jako příslušný správní orgán Vám sděluje, že rozhodnutí č.j. ODSH/14695/2023-8 ze dne 18.10.2023

nabylo právní moci

ve smyslu ustanovení § 73 odst. 1 zákona č. 500/2004 Sb., správní řád, ve znění pozdějších předpisů **dne 4.11.2023** a je vykonatelné.

Ing. Jaroslav Mráz
Vedoucí odboru dopravy a silničního hospodářství
Magistrátu města České Budějovice

Obdrží:

navrhovatelé (DS)
SUDOP PRAHA a.s., IDDS: nd9sqfy

Doložka z konverze dokumentu do listinné podoby – na žádost

Dokument 2023-14695.pdf vznikl převedením elektronického dokumentu do listinného dokumentu pod pořadovým číslem **161064895-3302-231120144056** . Vzniklý dokument obsahem odpovídá vstupnímu dokumentu. Počet stran dokumentu: 1

Obsah vstupní datové zprávy byl ve shodě se záznamy IS datových schránek. Datová zpráva s číslem **1273046698** byla systémem přenesena dne **16.11.2023 14:25:11**. Platnost datové zprávy byla ověřena dne 20.11.2023. Datová zpráva byla opatřena elektronickou značkou, zaručenou elektronickou pečetí založenou na certifikátu pro elektronickou pečeť vydaném kvalifikovaným poskytovatelem služeb vytvářejících důvěru, nebo uznávanou elektronickou pečetí. Údaje o elektronické značce nebo pečeti: číslo certifikátu **01 5C FB 92**, certifikát byl vydán **PostSignum Qualified CA 4, Česká pošta, s. p.**. Elektronická značka nebo pečeť byla označena časovým razítkem **16.11.2023 14:42:56**, číslo kvalifikovaného časového razítka nebo kvalifikovaného elektronického časového razítka **01 40 73 92** , časové razítko bylo vydáno **PostSignum Qualified CA 5, Česká pošta, s.p.**.

Informace o datové zprávě

ID datové zprávy: **1273046698**	ID schránky příjemce: **nd9sqfy**
ID schránky odesílatele: **kjgb4yz**	Datum a čas dodání: **16.11.2023 14:25:11**

Vstupní dokument obsažený v datové zprávě byl:

podepsán kvalifikovaným elektronickým podpisem. Ověření podpisu 16.11.2023 12:29:00. Podpis byl shledán platným a integrita dokumentu nebyla porušena nebo jinak změněna. Ověření platnosti kvalifikovaného certifikátu pro elektronický podpis bylo provedeno vůči zveřejněnému seznamu zneplatněných certifikátů vydanému k datu **20.11.2023 14:11:33**. Údaje o kvalifikovaném elektronickém podpisu: číslo kvalifikovaného certifikátu pro elektronický podpis **01 5B 57 2D**, který byl vydán kvalifikovaným poskytovatelem služeb vytvářejících důvěru **PostSignum Qualified CA 4, Česká pošta, s.p.** pro podepisující osobu **Ing. Jaroslav Mráz, vedoucí odboru, 6357, Odbor dopravy a silničního hospodářství, Statutární město České Budějovice**. Podpis byl označen platným kvalifikovaným časovým razítkem nebo kvalifikovaným elektronickým časovým razítkem vydaným kvalifikovaným poskytovatelem. Platnost kvalifikovaného časového razítka byla ověřena dne **16.11.2023 12:29:00**. Údaje o časovém razítku: **16.11.2023 12:29:00**, číslo kvalifikovaného certifikátu pro časové razítko **01 40 73 41**, kvalifikovaný poskytovatel: **PostSignum Qualified CA 5, Česká pošta, s.p.**.

Podpis č. 1 není vizualizován v dokumentu.

Konverzi provedl subjekt: Městská část Praha 3, IČ: 00063517

Pracoviště: Městská část Praha 3

Datum vyhotovení: 20.11.2023

Jméno, příjmení a podpis úředníka: HANA ČISTOTOVÁ

Otisk úředního razítka:

MĚSTSKÁ ČÁST PRAHA 3 -12-

161064895-3302-231120144056

Poznámka:

Konverzí dokumentu se nepotvrzuje správnost a pravdivost údajů obsažených v dokumentu a jejich soulad s právními předpisy. Kontrolu doložky lze provést v centrální evidenci doložek na adrese https://www.czechpoint.cz/overovacidoloz ky .

Magistrát města České Budějovice
Odbor dopravy a silničního hospodářství
nám. Přemysla Otakara II. 1/1

Magistrát města České Budějovice
Ing. Jaroslav Mráz
Odbor dopravy a silničního hospodářství
Kněžská 19
370 92 České Budějovice

Internet: http://www.c-budejovice.cz

viz rozdělovník

sp. zn.: ODSH/14699/2023 So	vyřizuje:	tel.:	e-mail:	datum:
č. j.: ODSH/14699/2023-5	Ing. Součková	386804431	souckovaa@c-budejovice.cz	18.10.2023

ROZHODNUTÍ

Odbor dopravy a silničního hospodářství Magistrátu města České Budějovice obdržel dne 31. 8. 2023 žádost o vydání rozhodnutí o zrušení železničního přejezdu P6096 v km 7,610 železniční celostátní dráhy České Budějovice – Veselí nad Lužnicí, zast. Hosín, k.ú. Hosín.

Odbor dopravy a silničního hospodářství Magistrátu města České Budějovice jako věcně a místně příslušný silniční správní úřad podle § 40 odst. 4 písm. a) zákona č. 13/1997 Sb., o pozemních komunikacích, v platném znění (dále jen „zákon č. 13/1997 Sb.") a dle § 11 zákona č. 500/2004 Sb., správní řád, v platném znění (dále jen „zákon č. 500/2004 Sb.") v souladu s § 37a odst. 1 zákona č. 13/1997 Sb.

p o v o l u j e

žadateli **Správa železnic, státní organizace, IČ: 709 94 234, Dlážděná 1003/7, 110 00 Praha**
zastoupeného společností **SUDOP PRAHA a.s., IČO: 257 93 349, Olšanská 2643/1a, 130 80 Praha**

zrušení železničního přejezdu P6096, v km 7,610 železniční celostátní dráhy České Budějovice – Veselí nad Lužnicí, k.ú Hosín.

Toto rozhodnutí nenahrazuje rozhodnutí o odstranění stavby, stavebních úprav v místě odstraněné stavby a není stanovením úpravy provozu na pozemních komunikacích podle ustanovení § 77 zákona č. 361/2000 Sb., o provozu na pozemních komunikacích a o změnách některých zákonů.

Účastníci řízení, na něž se vztahuje rozhodnutí správního orgánu (§ 27 odst. 1 správního řádu):

Správa železnic, státní organizace, IČO 70994234, Dlážděná 1003/7, 110 00 Praha 1-Nové Město

Odůvodnění:

Magistrát města České Budějovice, odbor dopravy a silničního hospodářství obdržel dne 31.8.2023 žádost navrhovatele: Správa železnic, státní organizace, IČO 70994234, Dlážděná 1003/7, 110 00 Praha 1-Nové Město, resp. žádost o vydání rozhodnutí o zrušení shora uvedeného žel. přejezdu ve smyslu § 37a odst. 1 zákona č. 13/1997 Sb., z důvodu připravované stavby Modernizace trati Nemanice I – Ševětín.

K žádosti byly přiložena dokumentace předmětného rušeného přejezdu.

Správní orgán si v souladu s ustanovením s § 37a odst. 3 písm. a) a b) zákona č. 13/1997 Sb., vyžádal závazná stanoviska Krajského ředitelství policie Jihočeského kraje, Územního odboru České Budějovice a Drážního úřadu, sekce infrastruktury, územního odboru Plzeň a oznámil v souladu s ust. §37 odst. 2 účastníkům zahájení řízení, ve kterém jim stanovil termín pro možnost uplatnění námitek a připomínek.

Současně dal účastníkům možnost vyjádřit se k podkladům rozhodnutí v souladu s ust. § 36 odst. 3 zákona 500/2004 Sb. Tohoto práva žádný z účastníků v dané lhůtě nevyužil.

Dne 19.9.20023 obdržel správní orgán souhlasné závazné stanovisko dotčeného orgánu Policie ČR, Dopravní inspektorát České Budějovice Krajského ředitelství Policie Jihočeského kraje č.j. KRPC-125522-1/Čj-2023-020106 ze dne 19.9.2023. A dne 13.9.2023 obdržel správní orgán souhlasné závazné stanovisko Drážního úřadu zn. ML-SOL0870/23-2 Kmi DUCR-54886/23/Kmi ze dne 12.9.2023.

Správní orgán žádost i veškeré podklady řádně posoudil a s ohledem na skutečnost, že byly naplněny zákonné podmínky ve smyslu ustanovení § 37a dále jen „zákona č. 13/1997 Sb." tímto rozhodnutím shora uvedené zrušení žel. přejezdu povolil.

Stanovení okruhu účastníků řízení:
§ 27 odst. 1 správního řádu:
Správa železnic, státní organizace, IČO 70994234, Dlážděná 1003/7, 110 00 Praha 1-Nové Město
zastoupená společností SUDOP PRAHA a.s., IČO: 257 93 349, Olšanská 2643/1a, 130 80 Praha

§ 27 odst. 2 správního řádu:
Stanovení účastníků řízení podle §37a odst. 2 zákona č. 13/1997 Sb.:
Správa železnic, státní organizace, IČO 70994234, Dlážděná 1003/7, 110 00 Praha 1-Nové Město,
Obec Hosín, Hosín 116, 373 41 Hluboká nad Vltavou

Poučení:

Proti tomuto rozhodnutí lze podat do 15 dnů ode dne jeho doručení odvolání k odboru dopravy a silničního hospodářství Krajského úřadu Jihočeského kraje v Českých Budějovicích prostřednictvím odboru dopravy a silničního hospodářství Magistrátu města České Budějovice (§81 a §86 správního řádu).

Ing. Jaroslav Mráz
vedoucí odboru dopravy a silničního hospodářství
Magistrátu města České Budějovice

Poplatek:
Správní poplatek podle zákona č. 634/2004 Sb., o správních poplatcích, ve znění pozdějších předpisů se nevyměřuje.

Obdrží:
navrhovatelé
SUDOP PRAHA a.s., IDDS: nd9sqfy

účastníci
obec Hosín, IDDS: yscb78m

dotčené orgány
Policie České republiky, Krajské ředitelství policie Jihočeského kraje, Územní odbor České Budějovice, dopravní inspektorát, IDDS: eb8ai73
Drážní úřad, IDDS: 5mjaatd

MĚSTSKÁ ČÁST PRAHA 3 -12-

Magistrát města České Budějovice
Odbor dopravy a silničního hospodářství
nám. Přemysla Otakara II.1/1

Magistrát města České Budějovice
Ing. Jaroslav Mráz
Odbor dopravy a silničního hospodářství
Kněžská 19
370 92 České Budějovice

Internet: http://www.c-budejovice.cz

viz rozdělovník:

sp. zn.:	vyřizuje:	tel.:	e-mail:	datum:
ODSH/14699/2023 So				
č. j.: ODSH/14699/2023-6	Ing. Součková	386804431	souckovaa@c-budejovice.cz	16.11.2023

SDĚLENÍ

Odbor dopravy a silničního hospodářství Magistrátu města České Budějovice, jako příslušný správní orgán Vám sděluje, že rozhodnutí č.j. ODSH/14699/2023-5 ze dne 18.10.2023

nabylo právní moci

ve smyslu ustanovení § 73 odst. 1 zákona č. 500/2004 Sb., správní řád, ve znění pozdějších předpisů **dne 4.11.2023** a je vykonatelné.

Ing. Jaroslav M r á z
Vedoucí odboru dopravy a silničního hospodářství
Magistrátu města České Budějovice

Obdrží:
Navrhovatelé (DS)
SUDOP PRAHA a.s., IDDS:nd9sqfy

Doložka z konverze dokumentu do listinné podoby – na žádost

Dokument 2023-14699(1).pdf vznikl převedením elektronického dokumentu do listinného dokumentu pod pořadovým číslem **161045143-3302-231120092755**. Vzniklý dokument obsahem odpovídá vstupnímu dokumentu. Počet stran dokumentu: 1

Obsah vstupní datové zprávy byl ve shodě se záznamy IS datových schránek. Datová zpráva s číslem 1273057950 byla systémem přenesena dne **16.11.2023 14:37:37**. Platnost datové zprávy byla ověřena dne 20.11.2023. **Datová zpráva byla opatřena elektronickou značkou, zaručenou elektronickou** pečetí založenou na certifikátu pro elektronickou pečeť vydaném kvalifikovaným poskytovatelem služeb vytvářejících důvěru, nebo uznávanou elektronickou pečetí. Údaje o elektronické značce nebo pečeti: číslo certifikátu **01 5C FB 92**, certifikát byl vydán **PostSignum Qualified CA 4, Česká pošta, s. p.**. Elektronická značka nebo pečeť byla označena časovým razítkem **16.11.2023 14:42:56**, číslo kvalifikovaného časového razítka nebo kvalifikovaného elektronického časového razítka **01 40 73 92** , časové razítko bylo vydáno **PostSignum Qualified CA 5, Česká pošta, s.p.**.

Informace o datové zprávě

ID datové zprávy: 1273057950	ID schránky příjemce: nd9sqfy
ID schránky odesílatele: kjgb4yx	Datum a čas dodání: 16.11.2023 14:37:37

Vstupní dokument obsažený v datové zprávě byl:

podepsán kvalifikovaným elektronickým podpisem. Ověření podpisu **16.11.2023 12:29:00**. Podpis byl shledán platným a integrita dokumentu nebyla porušena nebo jinak změněna. Ověření platnosti kvalifikovaného certifikátu pro elektronický podpis bylo provedeno vůči zveřejněnému seznamu zneplatněných certifikátů vydanému k datu **20.11.2023 09:04:53**. Údaje o kvalifikovaném elektronickém podpisu: číslo kvalifikovaného certifikátu pro elektronický podpis **01 5B 57 2D**, který byl vydán kvalifikovaným poskytovatelem služeb vytvářejících důvěru **PostSignum Qualified CA 4, Česká pošta, s.p.** pro podepisující osobu **Ing. Jaroslav Mráz, vedoucí odboru, 6357, Odbor dopravy a silničního hospodářství, Statutární město České Budějovice**. Podpis byl označen platným kvalifikovaným časovým razítkem nebo kvalifikovaným elektronickým časovým razítkem vydaným kvalifikovaným poskytovatelem. Platnost kvalifikovaného časového razítka byla ověřena dne **16.11.2023 12:29:00**. Údaje o časovém razítku: **16.11.2023 12:29:00**, číslo kvalifikovaného certifikátu pro časové razítko **01 40 73 41**, kvalifikovaný poskytovatel: **PostSignum Qualified CA 5, Česká pošta, s.p.**.

Podpis č. 1 není vizualizován v dokumentu.

Konverzi provedl subjekt: Městská část Praha 3, IČ: 00063517

Pracoviště: Městská část Praha 3

Datum vyhotovení: 20.11.2023

Jméno, příjmení a podpis úředníka: HANA ČISTOTOVÁ

Otisk úředního razítka:

MĚSTSKÁ ČÁST PRAHA 3 -12-

161045143-3302-231120092755

Poznámka:

Konverzí dokumentu se nepotvrzuje správnost a pravdivost údajů obsažených v dokumentu a jejich soulad s právními předpisy. Kontrolu doložky lze provést v centrální evidenci doložek na adrese https://www.czechpoint.cz/overovacidolozky .

Magistrát města České Budějovice
Odbor dopravy a silničního hospodářství
nám. Přemysla Otakara II. 1/1

Magistrát města České Budějovice
Ing. Jaroslav Mráz
Odbor dopravy a silničního hospodářství
Kněžská 19
370 92 České Budějovice
Internet: http://www.c-budejovice.cz

viz rozdělovník

sp. zn.: ODSH/14702/2023 So	vyřizuje:	tel.:	e-mail:	datum:
č. j.: ODSH/14702/2023-6	Ing. Součková	386804431	souckovaa@c-budejovice.cz	18.10.2023

ROZHODNUTÍ

Odbor dopravy a silničního hospodářství Magistrátu města České Budějovice obdržel dne 31. 8. 2023 žádost o vydání rozhodnutí o zrušení železničního přejezdu P6097 v km 11,753 železniční celostátní dráhy České Budějovice – Veselí nad Lužnicí, k.ú. Hosín.

Odbor dopravy a silničního hospodářství Magistrátu města České Budějovice jako věcně a místně příslušný silniční správní úřad podle § 40 odst. 4 písm. a) zákona č. 13/1997 Sb., o pozemních komunikacích, v platném znění (dále jen „zákon č. 13/1997 Sb.") a dle § 11 zákona č. 500/2004 Sb., správní řád, v platném znění (dále jen „zákon č. 500/2004 Sb.") v souladu s § 37a odst. 1 zákona č. 13/1997 Sb.

povoluje

žadateli **Správa železnic, státní organizace, IČ: 709 94 234, Dlážděná 1003/7, 110 00 Praha**
zastoupeného společností **SUDOP PRAHA a.s., IČO: 257 93 349, Olšanská 2643/1a, 130 80 Praha**

zrušení železničního přejezdu P6097 v km 11,753 železniční celostátní dráhy České Budějovice – Veselí nad Lužnicí, k.ú. Hosín.

Toto rozhodnutí nenahrazuje rozhodnutí o odstranění stavby, stavebních úprav v místě odstraněné stavby a není stanovením úpravy provozu na pozemních komunikacích podle ustanovení § 77 zákona č. 361/2000 Sb., o provozu na pozemních komunikacích a o změnách některých zákonů.

Účastníci řízení, na něž se vztahuje rozhodnutí správního orgánu (§ 27 odst. 1 správního řádu):
Správa železnic, státní organizace, IČO 70994234, Dlážděná 1003/7, 110 00 Praha 1-Nové Město

Odůvodnění:

Magistrát města České Budějovice, odbor dopravy a silničního hospodářství obdržel dne 31.8.2023 žádost navrhovatele: Správa železnic, státní organizace, IČO 70994234, Dlážděná 1003/7, 110 00 Praha 1-Nové Město, resp. žádost o vydání rozhodnutí o zrušení shora uvedeného žel. přejezdu ve smyslu § 37a odst. 1 zákona č. 13/1997 Sb., z důvodu přípravy akce Modernizace tratě Nemanice I – Ševetín.

K žádosti byly přiložena dokumentace předmětného rušeného přejezdu.

Správní orgán si v souladu s ustanovením s § 37a odst. 3 písm. a) a b) zákona č. 13/1997 Sb., vyžádal závazná stanoviska Krajského ředitelství policie Jihočeského kraje, Územního odboru České Budějovice a Drážního úřadu, sekce infrastruktury, územního odboru Plzeň a oznámil v souladu s ust. §37 odst. 2 účastníkům zahájení řízení, ve kterém jim stanovil termín pro možnost uplatnění námitek a připomínek.

Současně dal účastníkům možnost vyjádřit se k podkladům rozhodnutí v souladu s ust. § 36 odst. 3 zákona 500/2004 Sb. Tohoto práva žádný z účastníků v dané lhůtě nevyužil.

Dne 13.9.2023 obdržel správní orgán stanovisko účastníka řízení – SÚS Jčk, správce komunikace III/1463, s podmínkami pro realizaci stavby. Tyto podmínky nelze zanést do rozhodnutí, neboť silniční správní úřad v rámci této žádosti nevede (není věcně příslušný) řízení podle stavebního zákona.

Dne 19.9.20023 obdržel správní orgán souhlasné závazné stanovisko dotčeného orgánu Policie ČR, Dopravní inspektorát České Budějovice Krajského ředitelství Policie Jihočeského kraje č.j. KRPC-124471-1/Čj-2023-020106 ze dne 19.9.2023. A dne 27.9.2023 obdržel správní orgán souhlas Drážního úřadu zn. DUCR-54028/23/Wm ze dne 26.9.2023.

Správní orgán žádost i veškeré podklady řádně posoudil a s ohledem na skutečnost, že byly naplněny zákonné podmínky ve smyslu ustanovení § 37a dále jen „zákona č. 13/1997 Sb." tímto rozhodnutím shora uvedené zrušení žel. přejezdu povolil.

Stanovení okruhu účastníků řízení:
§ 27 odst. 1 správního řádu:
Správa železnic, státní organizace, IČO 70994234, Dlážděná 1003/7, 110 00 Praha 1-Nové Město, kterého zastupuje SUDOP PRAHA a.s., IČO 25793349, Olšanská 2643/1a, 130 80 Praha 3-Žižkov

§ 27 odst. 2 správního řádu:
Správa železnic, státní organizace, IČO 70994234, Dlážděná 1003/7, 110 00 Praha 1-Nové Město,
Správa a údržba silnic Jihočeského kraje, Nemanická 2133/10, 370 10 České Budějovice
Obec Hosín, Hosín 116, 373 41 Hluboká nad Vltavou

Poučení:

Proti tomuto rozhodnutí lze podat do 15 dnů ode dne jeho doručení odvolání k odboru dopravy a silničního hospodářství Krajského úřadu Jihočeského kraje v Českých Budějovicích prostřednictvím odboru dopravy a silničního hospodářství Magistrátu města České Budějovice (§81 a §86 správního řádu).

Ing. Jaroslav Mráz
vedoucí odboru dopravy a silničního hospodářství
Magistrátu města České Budějovice

Poplatek:

Správní poplatek podle zákona č. 634/2004 Sb., o správních poplatcích, ve znění pozdějších předpisů se nevyměřuje.

Obdrží:
navrhovatelé
SUDOP PRAHA a.s., IDDS: nd9sqfy

hlavní účastníci
Správa a údržba silnic Jihočeského kraje, IDDS: cadk8eb
obec Hosín, IDDS: yscb78m

dotčené orgány
Policie České republiky, Krajské ředitelství policie Jihočeského kraje, Územní odbor České Budějovice, dopravní inspektorát, IDDS: eb8ai73
Drážní úřad, IDDS: 5mjaatd

Magistrát města České Budějovice
Odbor dopravy a silničního hospodářství
nám. Přemysla Otakara II.1/1

Magistrát města České Budějovice
Ing. Jaroslav Mráz
Odbor dopravy a silničního hospodářství
Kněžská 19
370 92 České Budějovice

Internet: http://www.c-budejovice.cz

viz rozdělovník:

sp. zn.:	ODSH/14702/2023 So	vyřizuje:	tel.:	e-mail:	datum:
č. j.:	ODSH/14702/2023-7	Ing. Součková	386804431	souckovaa@c-budejovice.cz	16.11.2023

SDĚLENÍ

Odbor dopravy a silničního hospodářství Magistrátu města České Budějovice, jako příslušný správní orgán Vám sděluje, že rozhodnutí č.j. ODSH/14702/2023-6 ze dne 18.10.2023

nabylo právní moci

ve smyslu ustanovení § 73 odst. 1 zákona č. 500/2004 Sb., správní řád, ve znění pozdějších předpisů **dne 4.11.2023** a je vykonatelné.

Ing. Jaroslav Mráz
Vedoucí odboru dopravy a silničního hospodářství
Magistrátu města České Budějovice

Obdrží:

navrhovatelé (DS)
SUDOP PRAHA a.s., IDDS: nd9sqfy

Doložka z konverze dokumentu do listinné podoby – na žádost

Dokument 2023-14702.pdf vznikl převedením elektronického dokumentu do listinného dokumentu pod pořadovým číslem **161065271-3302-231120144600** . Vzniklý dokument obsahem odpovídá vstupnímu dokumentu. Počet stran dokumentu: 1

Obsah vstupní datové zprávy byl ve shodě se záznamy IS datových schránek. Datová zpráva s číslem **1273046848** byla systémem přenesena dne **16.11.2023 14:25:09**. Platnost datové zprávy byla ověřena dne 20.11.2023. Datová zpráva byla opatřena elektronickou značkou, zaručenou elektronickou pečetí založenou na certifikátu pro elektronickou pečeť vydaném kvalifikovaným poskytovatelem služeb vytvářejících důvěru, nebo uznávanou elektronickou pečetí. Údaje o elektronické značce nebo pečeti: číslo certifikátu **01 5C FB 92**, certifikát byl vydán **PostSignum Qualified CA 4, Česká pošta, s. p.**. Elektronická značka nebo pečeť byla označena časovým razítkem **16.11.2023 14:42:57**, číslo kvalifikovaného časového razítka nebo kvalifikovaného elektronického časového razítka **01 40 73 92** , časové razítko bylo vydáno **PostSignum Qualified CA 5, Česká pošta, s.p.**.

Informace o datové zprávě

ID datové zprávy: **1273046848**	ID schránky příjemce: **nd9sqfy**
ID schránky odesílatele: **kjgb4yx**	Datum a čas dodání: **16.11.2023 14:25:09**

Vstupní dokument obsažený v datové zprávě byl:

podepsán kvalifikovaným elektronickým podpisem. Ověření podpisu 16.11.2023 12:28:00. Podpis byl shledán platným a integrita dokumentu nebyla porušena nebo jinak změněna. Ověření platnosti kvalifikovaného certifikátu pro elektronický podpis bylo provedeno vůči zveřejněnému seznamu zneplatněných certifikátů vydanému k datu **20.11.2023 14:28:13**. Údaje o kvalifikovaném elektronickém podpisu: číslo kvalifikovaného certifikátu pro elektronický podpis **01 5B 57 2D**, který byl vydán kvalifikovaným poskytovatelem služeb vytvářejících důvěru **PostSignum Qualified CA 4, Česká pošta, s.p.** pro podepisující osobu **Ing. Jaroslav Mráz, vedoucí odboru, 6357, Odbor dopravy a silničního hospodářství, Statutární město České Budějovice**. Podpis byl označen platným kvalifikovaným časovým razítkem nebo kvalifikovaným elektronickým časovým razítkem vydaným kvalifikovaným poskytovatelem. Platnost kvalifikovaného časového razítka byla ověřena dne **16.11.2023 12:28:00**. Údaje o časovém razítku: **16.11.2023 12:28:00**, číslo kvalifikovaného certifikátu pro časové razítko **01 40 73 41**, kvalifikovaný poskytovatel: **PostSignum Qualified CA 5, Česká pošta, s.p.**.

Podpis č. 1 není vizualizován v dokumentu.

Konverzi provedl subjekt: Městská část Praha 3, IČ: 00063517

Pracoviště: Městská část Praha 3

Datum vyhotovení: 20.11.2023

Jméno, příjmení a podpis úředníka: HANA ČISTOTOVÁ

Otisk úředního razítka:

MĚSTSKÁ ČÁST PRAHA 3
-12-

161065271-3302-231120144600

Poznámka:

Konverzí dokumentu se nepotvrzuje správnost a pravdivost údajů obsažených v dokumentu a jejich soulad s právními předpisy. Kontrolu doložky lze provést v centrální evidenci doložek na adrese https://www.czechpoint.cz/overovacidolozky .

Magistrát města České Budějovice
Odbor dopravy a silničního hospodářství
nám. Přemysla Otakara II. 1/1

Magistrát města České Budějovice
Ing. Jaroslav Mráz
Odbor dopravy a silničního hospodářství
Kněžská 19
370 92 České Budějovice
Internet: http://www.c-budejovice.cz

viz rozdělovník

sp. zn.:	vyřizuje:	tel.:	e-mail:	datum:
č. j.: ODSH/14698/2023 So / ODSH/14698/2023-6	Ing. Součková	386804431	souckovaa@c-budejovice.cz	18.10.2023

ROZHODNUTÍ

Odbor dopravy a silničního hospodářství Magistrátu města České Budějovice obdržel dne 31. 8. 2023 žádost o vydání rozhodnutí o zrušení železničního přejezdu P6098 v km 19,088 železniční celostátní dráhy České Budějovice – Veselí nad Lužnicí, k.ú. Vitín.

Odbor dopravy a silničního hospodářství Magistrátu města České Budějovice jako věcně a místně příslušný silniční správní úřad podle § 40 odst. 4 písm. a) zákona č. 13/1997 Sb., o pozemních komunikacích, v platném znění (dále jen „zákon č. 13/1997 Sb.") a dle § 11 zákona č. 500/2004 Sb., správní řád, v platném znění (dále jen „zákon č. 500/2004 Sb.") v souladu s § 37a odst. 1 zákona č. 13/1997 Sb.

p o v o l u j e

žadateli **Správa železnic, státní organizace, IČ: 709 94 234, Dlážděná 1003/7, 110 00 Praha**
zastoupeného společností **SUDOP PRAHA a.s., IČO: 257 93 349, Olšanská 2643/1a, 130 80 Praha**

zrušení železničního přejezdu P6098 v km 19,088 železniční celostátní dráhy České Budějovice – Veselí nad Lužnicí, k.ú. Vitín.

Toto rozhodnutí nenahrazuje rozhodnutí o odstranění stavby, stavebních úprav v místě odstraněné stavby a není stanovením úpravy provozu na pozemních komunikacích podle ustanovení § 77 zákona č. 361/2000 Sb., o provozu na pozemních komunikacích a o změnách některých zákonů.

Účastníci řízení, na něž se vztahuje rozhodnutí správního orgánu (§ 27 odst. 1 správního řádu):

Správa železnic, státní organizace, IČO 70994234, Dlážděná 1003/7, 110 00 Praha 1-Nové Město

Odůvodnění:

Magistrát města České Budějovice, odbor dopravy a silničního hospodářství obdržel dne 31.8.2023 žádost navrhovatele: Správa železnic, státní organizace, IČO 70994234, Dlážděná 1003/7, 110 00 Praha 1-Nové Město, resp. žádost o vydání rozhodnutí o zrušení shora uvedeného žel. přejezdu ve smyslu § 37a odst. 1 zákona č. 13/1997 Sb. , z důvodu přípravy akce Modernizace tratě Nemanice I – Ševetín.

K žádosti byly přiložena dokumentace předmětného rušeného přejezdu.

Správní orgán si v souladu s ustanovením s § 37a odst. 3 písm. a) a b) zákona č. 13/1997 Sb., vyžádal závazná stanoviska Krajského ředitelství policie Jihočeského kraje, Územního odboru České Budějovice a Drážního úřadu, sekce infrastruktury, územního odboru Plzeň a oznámil v souladu s ust. §37 odst. 2 účastníkům zahájení řízení, ve kterém jim stanovil termín pro možnost uplatnění námitek a připomínek.

Současně dal účastníkům možnost vyjádřit se k podkladům rozhodnutí v souladu s ust. § 36 odst. 3 zákona 500/2004 Sb. Tohoto práva žádný z účastníků v dané lhůtě nevyužil.

Dne 12.10.2023 obdržel správní orgán stanovisko účastníka řízení – Obce Vitín, ve kterém byly vzneseny podmínky k realizaci stavby. Tyto podmínky nelze zanést do rozhodnutí, neboť silniční správní úřad v rámci této žádosti nevede řízení podle stavebního zákona.

Dne 27.9.20023 obdržel správní orgán souhlasné závazné stanovisko dotčeného orgánu Policie ČR, Dopravní inspektorát České Budějovice Krajského ředitelství Policie Jihočeského kraje č.j. KRPC-127802-1/Čj-2023-020106 ze dne 27.9.2023. A dne 27.9.2023 obdržel správní orgán souhlas Drážního úřadu zn. ML-SDL03202/23-2 Wm, DUCR-57852/23/Wm ze dne 26.9.2023.

Správní orgán žádost i veškeré podklady řádně posoudil a s ohledem na skutečnost, že byly naplněny zákonné podmínky ve smyslu ustanovení § 37a dále jen „zákona č. 13/1997 Sb." tímto rozhodnutím shora uvedené zrušení žel. přejezdu povolil.

Stanovení okruhu účastníků řízení:
§ 27 odst. 1 správního řádu:
Správa železnic, státní organizace, IČO 70994234, Dlážděná 1003/7, 110 00 Praha 1-Nové Město, kterého zastupuje SUDOP PRAHA a.s., IČO 25793349, Olšanská 2643/1a, 130 80 Praha 3-Žižkov

§ 27 odst. 2 správního řádu:
Správa železnic, státní organizace, IČO 70994234, Dlážděná 1003/7, 110 00 Praha 1-Nové Město,
Obec Vitín, Vitín 75, 373 63 Ševětín

Poučení:

Proti tomuto rozhodnutí lze podat do 15 dnů ode dne jeho doručení odvolání k odboru dopravy a silničního hospodářství Krajského úřadu Jihočeského kraje v Českých Budějovicích prostřednictvím odboru dopravy a silničního hospodářství Magistrátu města České Budějovice (§81 a §86 správního řádu).

Ing. Jaroslav Mráz
vedoucí odboru dopravy a silničního hospodářství
Magistrátu města České Budějovice

Poplatek:

Správní poplatek podle zákona č. 634/2004 Sb., o správních poplatcích, ve znění pozdějších předpisů se nevyměřuje.

Obdrží:
navrhovatelé
SUDOP PRAHA a.s., IDDS: nd9sqfy

Účastníci:
Obec Vitín, IDDS: jvrathc

dotčené orgány
Policie České republiky, Krajské ředitelství policie Jihočeského kraje, Územní odbor České Budějovice, dopravní inspektorát, IDDS: eb8ai73
Drážní úřad, IDDS: 5mjaatd

Magistrát města České Budějovice
Odbor dopravy a silničního hospodářství
nám. Přemysla Otakara II.1/1

Magistrát města České Budějovice
Ing. Jaroslav Mráz
Odbor dopravy a silničního hospodářství
Kněžská 19
370 92 České Budějovice

Internet: http://www.c-budejovice.cz

viz rozdělovník:

sp. zn.:	vyřizuje:	tel.:	e-mail:	datum:
ODSH/14698/2023 So				
č. j.: ODSH/14698/2023-7	Ing. Součková	386804431	souckovaa@c-budejovice.cz	
16.11.2023				

SDĚLENÍ

Odbor dopravy a silničního hospodářství Magistrátu města České Budějovice, jako příslušný správní orgán Vám sděluje, že rozhodnutí č.j. ODSH/14698/2023-6 ze dne 18.10.2023

nabylo právní moci

ve smyslu ustanovení § 73 odst. 1 zákona č. 500/2004 Sb., správní řád, ve znění pozdějších předpisů dne **4.11.2023** a je vykonatelné.

Ing. Jaroslav Mráz
Vedoucí odboru dopravy a silničního hospodářství
Magistrátu města České Budějovice

Obdrží:
navrhovatelé (DS)
SUDOP PRAHA a.s., IDDS: nd9sqfy

Doložka z konverze dokumentu do listinné podoby – na žádost

Dokument 2023-14698.pdf vznikl převedením elektronického dokumentu do listinného dokumentu pod pořadovým číslem **161064636-3302-231120143743** . Vzniklý dokument obsahem odpovídá vstupnímu dokumentu. Počet stran dokumentu: **1**

Obsah vstupní datové zprávy byl ve shodě se záznamy IS datových schránek. Datová zpráva s číslem **1273046693** byla systemem přenesena dne **16.11.2023 14:25:10**. Platnost datové zprávy byla ověřena dne 20.11.2023. Datová zpráva byla opatřena elektronickou značkou, zaručenou elektronickou pečetí založenou na certifikátu pro elektronickou pečeť vydaném kvalifikovaným poskytovatelem služeb vytvářejících důvěru, nebo uznávanou elektronickou pečetí. Údaje o elektronické značce nebo pečeti: číslo certifikátu **01 5C FB 92**, certifikát byl vydán **PostSignum Qualified CA 4, Česká pošta, s. p.**. Elektronická značka nebo pečeť byla označena časovým razítkem **16.11.2023 14:42:56**, číslo kvalifikovaného časového razítka nebo kvalifikovaného elektronického časového razítka **01 40 73 92** , časové razítko bylo vydáno **PostSignum Qualified CA 5, Česká pošta, s.p.**.

Informace o datové zprávě

ID datové zprávy: **1273046693**	ID schránky příjemce: **nd9sqfy**
ID schránky odesílatele: **kjgb4yx**	Datum a čas dodání: **16.11.2023 14:25:10**

Vstupní dokument obsažený v datové zprávě byl:

podepsán kvalifikovaným elektronickým podpisem. Ověření podpisu 16.11.2023 12:29:00. Podpis byl shledán platným a integrita dokumentu nebyla porušena nebo jinak změněna. Ověření platnosti kvalifikovaného certifikátu pro elektronický podpis bylo provedeno vůči zveřejněnému seznamu zneplatněných certifikátů vydanému k datu **20.11.2023 14:11:33**. Údaje o kvalifikovaném elektronickém podpisu: číslo kvalifikovaného certifikátu pro elektronický podpis **01 5B 57 2D**, který byl vydán kvalifikovaným poskytovatelem služeb vytvářejících důvěru **PostSignum Qualified CA 4, Česká pošta, s.p.** pro podepisující osobu **Ing. Jaroslav Mráz, vedoucí odboru, 6357, Odbor dopravy a silničního hospodářství, Statutární město České Budějovice**. Podpis byl označen platným kvalifikovaným časovým razítkem nebo kvalifikovaným elektronickým časovým razítkem vydaným kvalifikovaným poskytovatelem. Platnost kvalifikovaného časového razítka byla ověřena dne **16.11.2023 12:29:00**. Údaje o časovém razítku: **16.11.2023 12:29:00**, číslo kvalifikovaného certifikátu pro časové razítko **01 40 73 42**, kvalifikovaný poskytovatel: **PostSignum Qualified CA 5, Česká pošta, s.p.**.

Podpis č. 1 není vizualizován v dokumentu.

Konverzi provedl subjekt: Městská část Praha 3, IČ: 00063517

Pracoviště: Městská část Praha 3

Datum vyhotovení: 20.11.2023

Jméno, příjmení a podpis úředníka: HANA ČISTOTOVÁ

Otisk úředního razítka:

MĚSTSKÁ ČÁST PRAHA 3

161064636-3302-231120143743

Poznámka:

Konverzí dokumentu se nepotvrzuje správnost a pravdivost údajů obsažených v dokumentu a jejich soulad s právními předpisy. Kontrolu doložky lze provést v centrální evidenci doložek na adrese https://www.czechpoint.cz/overovacidolozky .

Magistrát města České Budějovice
Odbor dopravy a silničního hospodářství
nám. Přemysla Otakara II. 1/1

Magistrát města České Budějovice
Ing. Jaroslav Mráz
Odbor dopravy a silničního hospodářství
Kněžská 19
370 92 České Budějovice

Internet: http://www.c-budejovice.cz

viz rozdělovník

sp. zn.: ODSH/14701/2023 Hol	vyřizuje:	tel.:	e-mail:	datum:
č. j.: ODSH/14701/2023-5	Ing. Holenda	386804434	holendal@c-budejovice.cz	30.11.2023

ROZHODNUTÍ

Odbor dopravy a silničního hospodářství Magistrátu města České Budějovice obdržel dne 31. 8. 2023 žádost o vydání rozhodnutí o zrušení železničního přejezdu **č. P 6094 v k.ú. Hrdějovice.**

Odbor dopravy a silničního hospodářství Magistrátu města České Budějovice jako věcně a místně příslušný silniční správní úřad podle § 40 odst. 4 písm. a) zákona č. 13/1997 Sb., o pozemních komunikacích, v platném znění (dále jen „zákon č. 13/1997 Sb.") a dle § 11 zákona č. 500/2004 Sb., správní řád, v platném znění (dále jen „zákon č. 500/2004 Sb.") v souladu s § 37a odst. 1 zákona č. 13/1997 Sb.

p o v o l u j e

žadateli: **Správa železnic, státní organizace, IČO 70994234, Dlážděná 1003/7, 110 00 Praha 1-Nové Město,** kterou zastupuje plnou mocí ze dne 2.5.2018 společnost **SUDOP PRAHA a.s., IČO 25793349, Olšanská 2643/1a, 130 80 Praha 3-Žižkov,**

zrušení železničního přejezdu č. P 6094 v k.ú. Hrdějovice bez náhrady, z důvodu demontáže železničního svršku v daném místě (přeložka trati). Prostor přejezdu bude nahrazen souvrstvím vozovky. Přejezd bude rušen v rámci stavby „Modernizace trati Nemanice I – Ševětín" SO 32-13-51.2 železniční přejezd silnice III/10576 ev. km 5,272 v Hrdějovicích, demontáž.

Toto rozhodnutí nenahrazuje rozhodnutí o odstranění stavby, stavebních úprav v místě odstraněné stavby a není stanovením úpravy provozu na pozemních komunikacích podle ustanovení § 77 zákona č. 361/2000 Sb., o provozu na pozemních komunikacích a o změnách některých zákonů.

Účastníci řízení, na něž se vztahuje rozhodnutí správního orgánu (§ 27 odst. 1 správního řádu):

Správa železnic, státní organizace, IČO 70994234, Dlážděná 1003/7, 110 00 Praha 1-Nové Město

O d ů v o d n ě n í :

Magistrát města České Budějovice, odbor dopravy a silničního hospodářství obdržel dne 31.8.2023 žádost navrhovatele: Správa železnic, státní organizace, IČO 70994234, Dlážděná 1003/7, 110 00 Praha 1-Nové Město, resp. žádost o vydání rozhodnutí o zrušení shora uvedeného žel. přejezdu ve smyslu § 37a odst. 1 zákona č. 13/1997 Sb., z důvodu přípravy akce Modernizace tratě Nemanice I – Ševětín.

K žádosti byly přiložena dokumentace předmětného rušeného přejezdu.

Správní orgán si v souladu s ustanovením s § 37a odst. 3 písm. a) a b) zákona č. 13/1997 Sb., vyžádal závazná stanoviska Krajského ředitelství policie Jihočeského kraje, Územního odboru České Budějovice

a Drážního úřadu, sekce infrastruktury, územního odboru Plzeň a oznámil v souladu s ust. §37 odst. 2 účastníkům zahájení řízení, ve kterém jim stanovil termín pro možnost uplatnění námitek a připomínek.

Současně dal účastníkům možnost vyjádřit se k podkladům rozhodnutí v souladu s ust. § 36 odst. 3 zákona 500/2004 Sb. Tohoto práva žádný z účastníků v dané lhůtě nevyužil.

Dne 6.10.2023 obdržel správní orgán souhlas Drážního úřadu zn. ML-SDL0313/23-2 Wm, DUCR-59569/23/Wm ze dne 5.10.2023. A dne 6.10.2023 obdržel správní orgán souhlasné závazné stanovisko dotčeného orgánu Policie ČR, Dopravní inspektorát České Budějovice Krajského ředitelství Policie Jihočeského kraje č.j. KRPC-133408-1/Čj-2023-020106 ze dne 6.10.2023. Účastník řízení – Správa a údržba silnic Jihočeského kraje se v termínu k žádosti nevyjádřil.

Správní orgán žádost i veškeré podklady řádně posoudil a s ohledem na skutečnost, že byly naplněny zákonné podmínky ve smyslu ustanovení § 37a dále jen „zákona č. 13/1997 Sb." tímto rozhodnutím shora uvedené zrušení žel. přejezdu povolil.

Stanovení okruhu účastníků řízení:
§ 27 odst. 1 správního řádu:
Správa železnic, státní organizace, IČO 70994234, Dlážděná 1003/7, 110 00 Praha 1-Nové Město, kterého zastupuje SUDOP PRAHA a.s., IČO 25793349, Olšanská 2643/1a, 130 80 Praha 3-Žižkov

§ 27 odst. 2 správního řádu:
Správa železnic, státní organizace, IČO 70994234, Dlážděná 1003/7, 110 00 Praha 1-Nové Město,
Správa a údržba silnic Jihočeského kraje, IČO 70971641, Nemanická 2133/10, 370 10 České Budějovice 3

Poučení:

Proti tomuto rozhodnutí lze podat do 15 dnů ode dne jeho doručení odvolání k odboru dopravy a silničního hospodářství Krajského úřadu Jihočeského kraje v Českých Budějovicích prostřednictvím odboru dopravy a silničního hospodářství Magistrátu města České Budějovice (§81 a §86 správního řádu).

Ing. Jaroslav Mráz
vedoucí odboru dopravy a silničního hospodářství
Magistrátu města České Budějovice

Poplatek:
Správní poplatek podle zákona č. 634/2004 Sb., o správních poplatcích, ve znění pozdějších předpisů se nevyměřuje.

Obdrží:
navrhovatelé
SUDOP PRAHA a.s., IDDS: nd9sqfy

ostatní účastníci
Správa a údržba silnic Jihočeského kraje, příspěvková organizace, IDDS: cadk8eb

dotčené orgány
Policie České republiky, Krajské ředitelství policie Jihočeského kraje, Územní odbor České Budějovice, dopravní inspektorát, IDDS: eb8ai73
Drážní úřad, IDDS: 5mjaatd

Doložka z konverze dokumentu do listinné podoby – na žádost

Dokument 2023-14701.pdf vznikl převedením elektronického dokumentu do listinného dokumentu pod pořadovým číslem 161337355-3302-231204092715 . Vzniklý dokument obsahem odpovídá vstupnímu dokumentu. Počet stran dokumentu: 2

Obsah vstupní datové zprávy byl ve shodě se záznamy IS datových schránek. Datová zpráva s číslem 1279754509 byla systémem přenesena dne 01.12.2023 12:01:55. Platnost datové zprávy byla ověřena dne 04.12.2023. Datová zpráva byla opatřena elektronickou značkou, zaručenou elektronickou pečetí založenou na certifikátu pro elektronickou pečeť vydaném kvalifikovaným poskytovatelem služeb vytvářejících důvěru, nebo uznávanou elektronickou pečetí. Údaje o elektronické značce nebo pečeti: číslo certifikátu 01 5C FB 92, certifikát byl vydán PostSignum Qualified CA 4, Česká pošta, s. p.. Elektronická značka nebo pečeť byla označena časovým razítkem 01.12.2023 12:04:30, číslo kvalifikovaného časového razítka nebo kvalifikovaného elektronického časového razítka 01 40 73 91 , časové razítko bylo vydáno PostSignum Qualified CA 5, Česká pošta, s.p..

Informace o datové zprávě

ID datové zprávy: 1279754509	ID schránky příjemce: nd9sqfy
ID schránky odesílatele: kjgb4yx	Datum a čas dodání: 01.12.2023 12:01:55

Vstupní dokument obsažený v datové zprávě byl:

podepsán kvalifikovaným elektronickým podpisem. Ověření podpisu 30.11.2023 14:53:00. Podpis byl shledán platným a integrita dokumentu nebyla porušena nebo jinak změněna. Ověření platnosti kvalifikovaného certifikátu pro elektronický podpis bylo provedeno vůči zveřejněnému seznamu zneplatněných certifikátů vydanému k datu 04.12.2023 09:03:33. Údaje o kvalifikovaném elektronickém podpisu: číslo kvalifikovaného certifikátu pro elektronický podpis 01 5F 90 EE, který byl vydán kvalifikovaným poskytovatelem služeb vytvářejících důvěru PostSignum Qualified CA 4, Česká pošta, s.p. pro podepisující osobu Ing. Jaroslav Mráz, vedoucí odboru, 6357, Odbor dopravy a silničního hospodářství, Statutární město České Budějovice. Podpis byl označen platným kvalifikovaným časovým razítkem nebo kvalifikovaným elektronickým časovým razítkem vydaným kvalifikovaným poskytovatelem. Platnost kvalifikovaného časového razítka byla ověřena dne 30.11.2023 14:53:00. Údaje o časovém razítku: 30.11.2023 14:53:00, číslo kvalifikovaného certifikátu pro časové razítko 01 40 73 41, kvalifikovaný poskytovatel: PostSignum Qualified CA 5, Česká pošta, s.p..

Podpis č. 1 není vizualizován v dokumentu.

Konverzi provedl subjekt: Městská část Praha 3, IČ: 00063517

Pracoviště: Městská část Praha 3

Datum vyhotovení: 04.12.2023

Jméno, příjmení a podpis úředníka: HANA ČISTOTOVÁ

Otisk úředního razítka:

MĚSTSKÁ ČÁST PRAHA 3

161337355-3302-231204092715

Poznámka:

Konverzí dokumentu se nepotvrzuje správnost a pravdivost údajů obsažených v dokumentu a jejich soulad s právními předpisy. Kontrolu doložky lze provést v centrální evidenci doložek na adrese https://www.czechpoint.cz/overovacidoloz ky .

MĚSTSKÝ ÚŘAD PRAHA 3
12

Magistrát města České Budějovice
Odbor dopravy a silničního hospodářství
nám. Přemysla Otakara II. 1/1

Magistrát města České Budějovice
Ing. Jaroslav Mráz
Odbor dopravy a silničního hospodářství
Kněžská 19
370 92 České Budějovice

Internet: http://www.c-budejovice.cz

viz rozdělovník

sp. zn.: ODSH/14700/2023 Hol	vyřizuje:	tel.:	e-mail:	datum:
č. j.: ODSH/14700/2023-6	Ing. Holenda	386804434	holendal@c-budejovice.cz	30.11.2023

ROZHODNUTÍ

Odbor dopravy a silničního hospodářství Magistrátu města České Budějovice obdržel dne 31. 8. 2023 žádost o vydání rozhodnutí o zrušení železničního přejezdu **č. P 6099 v k.ú. Ševětín.**

Odbor dopravy a silničního hospodářství Magistrátu města České Budějovice jako věcně a místně příslušný silniční správní úřad podle § 40 odst. 4 písm. a) zákona č. 13/1997 Sb., o pozemních komunikacích, v platném znění (dále jen „zákon č. 13/1997 Sb.") a dle § 11 zákona č. 500/2004 Sb., správní řád, v platném znění (dále jen „zákon č. 500/2004 Sb.") v souladu s § 37a odst. 1 zákona č. 13/1997 Sb.

p o v o l u j e

žadateli: **Správa železnic, státní organizace, IČO 70994234, Dlážděná 1003/7, 110 00 Praha 1-Nové Město,** kterou zastupuje plnou mocí ze dne 2.5.2018 společnost **SUDOP PRAHA a.s., IČO 25793349, Olšanská 2643/1a, 130 80 Praha 3-Žižkov,**

zrušení železničního přejezdu č. P 6099 v k.ú. Ševětín. Z důvodu bezpečnosti bude stávající přejezd nahrazen nadjezdem na překládané silnici č. III/1556. Přejezd bude rušen v rámci stavby „Modernizace trati Nemanice I – Ševětín" SO 37-13-51 železniční přejezd silnice III/1556 ev. km 22,611 v ŽST Ševětín, demontáž.

Toto rozhodnutí nenahrazuje rozhodnutí o odstranění stavby, stavebních úprav v místě odstraněné stavby a není stanovením úpravy provozu na pozemních komunikacích podle ustanovení § 77 zákona č. 361/2000 Sb., o provozu na pozemních komunikacích a o změnách některých zákonů.

Účastníci řízení, na něž se vztahuje rozhodnutí správního orgánu (§ 27 odst. 1 správního řádu):

Správa železnic, státní organizace, IČO 70994234, Dlážděná 1003/7, 110 00 Praha 1-Nové Město

O d ů v o d n ě n í :

Magistrát města České Budějovice, odbor dopravy a silničního hospodářství obdržel dne 31.8.2023 žádost navrhovatele: Správa železnic, státní organizace, IČO 70994234, Dlážděná 1003/7, 110 00 Praha 1-Nové Město, resp. žádost o vydání rozhodnutí o zrušení shora uvedeného žel. přejezdu ve smyslu § 37a odst. 1 zákona č. 13/1997 Sb., z důvodu přípravy akce Modernizace tratě Nemanice I – Ševětín.

K žádosti byly přiložena dokumentace předmětného rušeného přejezdu.

Správní orgán si v souladu s ustanovením s § 37a odst. 3 písm. a) a b) zákona č. 13/1997 Sb., vyžádal závazná stanoviska Krajského ředitelství policie Jihočeského kraje, Územního odboru České Budějovice a Drážního úřadu, sekce infrastruktury, územního odboru Plzeň a oznámil v souladu s ust. §37 odst. 2 účastníkům zahájení řízení, ve kterém jim stanovil termín pro možnost uplatnění námitek a připomínek.

Současně dal účastníkům možnost vyjádřit se k podkladům rozhodnutí v souladu s ust. § 36 odst. 3 zákona 500/2004 Sb. Tohoto práva žádný z účastníků v dané lhůtě nevyužil.

Dne 13.10.2023 obdržel správní orgán stanovisko účastníka řízení – Správy a údržby silnic Jihočeského kraje, ve kterém byly vzneseny podmínky k realizaci stavby. Tyto podmínky nelze zanést do rozhodnutí, neboť silniční správní úřad v rámci této žádosti nevede řízení podle stavebního zákona.

Dne 6.10.2023 obdržel správní orgán souhlas Drážního úřadu zn. ML-SDL0314/23-2 Wm, DUCR-59571/23/Wm ze dne 5.10.2023. A dne 9.10.2023 obdržel správní orgán souhlasné závazné stanovisko dotčeného orgánu Policie ČR, Dopravní inspektorát České Budějovice Krajského ředitelství Policie Jihočeského kraje č.j. KRPC-135403-1/Čj-2023-020106 ze dne 9.10.2023.

Správní orgán žádost i veškeré podklady řádně posoudil a s ohledem na skutečnost, že byly naplněny zákonné podmínky ve smyslu ustanovení § 37a dále jen „zákona č. 13/1997 Sb." tímto rozhodnutím shora uvedené zrušení žel. přejezdu povolil.

Stanovení okruhu účastníků řízení:
§ 27 odst. 1 správního řádu:
Správa železnic, státní organizace, IČO 70994234, Dlážděná 1003/7, 110 00 Praha 1-Nové Město, kterého zastupuje SUDOP PRAHA a.s., IČO 25793349, Olšanská 2643/1a, 130 80 Praha 3-Žižkov

§ 27 odst. 2 správního řádu:
Správa železnic, státní organizace, IČO 70994234, Dlážděná 1003/7, 110 00 Praha 1-Nové Město,
Správa a údržba silnic Jihočeského kraje, IČO 70971641, Nemanická 2133/10, 370 10 České Budějovice 3

Poučení:

Proti tomuto rozhodnutí lze podat do 15 dnů ode dne jeho doručení odvolání k odboru dopravy a silničního hospodářství Krajského úřadu Jihočeského kraje v Českých Budějovicích prostřednictvím odboru dopravy a silničního hospodářství Magistrátu města České Budějovice (§81 a §86 správního řádu).

Ing. Jaroslav Mráz
vedoucí odboru dopravy a silničního hospodářství
Magistrátu města České Budějovice

Poplatek:

Správní poplatek podle zákona č. 634/2004 Sb., o správních poplatcích, ve znění pozdějších předpisů se nevyměřuje.

Obdrží:
navrhovatelé
SUDOP PRAHA a.s., IDDS: nd9sqfy

ostatní účastníci
Správa a údržba silnic Jihočeského kraje, příspěvková organizace, IDDS: cadk8eb

dotčené orgány
Policie České republiky, Krajské ředitelství policie Jihočeského kraje, Územní odbor České Budějovice, dopravní inspektorát, IDDS: eb8ai73
Drážní úřad, IDDS: 5mjaatd

Doložka z konverze dokumentu do listinné podoby – na žádost

Dokument 2023-14700.pdf vznikl převedením elektronického dokumentu do listinného dokumentu pod pořadovým číslem **161335718-3302-231204085636**. Vzniklý dokument obsahem odpovídá vstupnímu dokumentu. Počet stran dokumentu: 2

Obsah vstupní datové zprávy byl ve shodě se záznamy IS datových schránek. Datová zpráva s číslem 1279754190 byla systémem přenesena dne **01.12.2023 12:01:49**. Platnost datové zprávy byla ověřena dne 04.12.2023. Datová zpráva byla opatřena elektronickou značkou, zaručenou elektronickou pečetí založenou na certifikátu pro elektronickou pečeť vydaném kvalifikovaným poskytovatelem služeb vytvářejících důvěru, nebo uznávanou elektronickou pečetí. Údaje o elektronické značce nebo pečeti: číslo certifikátu **01 5C FB 92**, certifikát byl vydán **PostSignum Qualified CA 4, Česká pošta, s. p.**. Elektronická značka nebo pečeť byla označena časovým razítkem **01.12.2023 12:04:30**, číslo kvalifikovaného časového razítka nebo kvalifikovaného elektronického časového razítka **01 40 73 92** , časové razítko bylo vydáno **PostSignum Qualified CA 5, Česká pošta, s.p.**.

Informace o datové zprávě

ID datové zprávy: 1279754190	ID schránky příjemce: **nd9sqfy**
ID schránky odesílatele: **kjgb4yx**	Datum a čas dodání: **01.12.2023 12:01:49**

Vstupní dokument obsažený v datové zprávě byl:

podepsán kvalifikovaným elektronickým podpisem. Ověření podpisu 30.11.2023 15:07:00. Podpis byl shledán platným a integrita dokumentu nebyla porušena nebo jinak změněna. Ověření platnosti kvalifikovaného certifikátu pro elektronický podpis bylo provedeno vůči zveřejněnému seznamu zneplatněných certifikátů vydanému k datu **04.12.2023 08:25:53**. Údaje o kvalifikovaném elektronickém podpisu: číslo kvalifikovaného certifikátu pro elektronický podpis **01 5F 90 EE**, který byl vydán kvalifikovaným poskytovatelem služeb vytvářejících důvěru **PostSignum Qualified CA 4, Česká pošta, s.p.** pro podepisující osobu **Ing. Jaroslav Mráz, vedoucí odboru, 6357, Odbor dopravy a silničního hospodářství, Statutární město České Budějovice**. Podpis byl označen platným kvalifikovaným časovým razítkem nebo kvalifikovaným elektronickým časovým razítkem vydaným kvalifikovaným poskytovatelem. Platnost kvalifikovaného časového razítka byla ověřena dne **30.11.2023 15:07:00**. Údaje o časovém razítku: **30.11.2023 15:07:00**, číslo kvalifikovaného certifikátu pro časové razítko **01 40 73 41**, kvalifikovaný poskytovatel: **PostSignum Qualified CA 5, Česká pošta, s.p.**.

Podpis č. 1 není vizualizován v dokumentu.

Konverzi provedl subjekt: Městská část Praha 3, IČ: 00063517

Pracoviště: Městská část Praha 3

Datum vyhotovení: 04.12.2023

Jméno, příjmení a podpis úředníka: HANA ČISTOTOVÁ

Otisk úředního razítka:

MĚSTSKÁ ČÁST PRAHA 3 · 12 ·

161335718-3302-231204085636

Poznámka:

Konverzí dokumentu se nepotvrzuje správnost a pravdivost údajů obsažených v dokumentu a jejich soulad s právními předpisy. Kontrolu doložky lze provést v centrální evidenci doložek na adrese https://www.czechpoint.cz/overovacidoloz ky .

MĚSTSKÁ ČÁST PRAHA 3 12

Hrdějovice
Opatovice

Obec Hrdějovice
Petr Slejskal – starosta obce
Obecní úřad Hrdějovice
Dlouhá 221
373 61 Hrdějovice

Internet: www.hrdejovice-opatovice.cz

viz rozdělovník

sp. zn.:	vyřizuje:	tel.:	e-mail:	datum:
OUH 483/2023				
č. j.: OUH 483/2023-1	Stejskal Petr	734261037	starosta@hrdejovice-opatovice.cz	21.11.2023

ROZHODNUTÍ

Obecní úřad Hrdějovice obdržel dne 31. 8. 2023 žádost o vydání rozhodnutí o zrušení železničního přejezdu P 6095 v km 5,684 k.ú. Hrdějovice, nacházející se na komunikaci MK Těšínská 1c, kde ke zrušení přejezdu má dojít z důvodu modernizace trati Nemanice – Ševětín, část B.

Obecní úřad Hrdějovice jako věcně a místně příslušný silniční správní úřad podle § 40 odst. 4 písm. a) zákona č. 13/1997 Sb., o pozemních komunikacích, v platném znění (dále jen „zákon č. 13/1997 Sb.") a dle § 11 zákona č. 500/2004 Sb., správní řád, v platném znění (dále jen „zákon č. 500/2004 Sb.") v souladu s § 37a odst. 1 zákona č. 13/1997 Sb.

p o v o l u j e

žadateli Správa železnic, státní organizace, IČ: 709 94 234, Dlážděná 1003/7, 110 00 Praha zastoupeného společností SUDOP PRAHA a.s., IČO: 257 93 349, Olšanská 2643/1a, 130 80 Praha

zrušení železničního přejezdu P6095 v km 5,684 (na komunikaci MK Těšínská 1c) **železniční celostátní dráhy České Budějovice – Veselí nad Lužnicí, k.ú. Hrdějovice.**

Toto rozhodnutí nenahrazuje rozhodnutí o odstranění stavby, stavebních úprav v místě odstraněné stavby a není stanovením úpravy provozu na pozemních komunikacích podle ustanovení § 77 zákona č. 361/2000 Sb., o provozu na pozemních komunikacích a o změnách některých zákonů.

Účastníci řízení, na něž se vztahuje rozhodnutí správního orgánu (§ 27 odst. 1 správního řádu):
Správa železnic, státní organizace, IČO 70994234, Dlážděná 1003/7, 110 00 Praha 1-Nové Město

Odůvodnění:

Obecní úřad Hrdějovice, jako věcně a místně příslušný silniční správní úřad obdržel dne 31.8.2023 žádost navrhovatele: Správa železnic, státní organizace, IČO 70994234, Dlážděná 1003/7, 110 00 Praha 1-Nové Město, resp. žádost o vydání rozhodnutí o zrušení shora uvedeného žel. přejezdu ve smyslu § 37a odst. 1 zákona č. 13/1997 Sb., z důvodu přípravy stavby Modernizace tratě Nemanice I – Ševetín SO 32-13-51.3 železniční přejezd silnice ev. Km 5,684 v Hrdějovicích, demontáž.

K žádosti byly přiložena dokumentace předmětného rušeného přejezdu.

Správní orgán si v souladu s ustanovením s § 37a odst. 3 písm. a) a b) zákona č. 13/1997 Sb., vyžádal závazná stanoviska Krajského ředitelství policie Jihočeského kraje, Územního odboru České Budějovice a Drážního úřadu, sekce infrastruktury, územního odboru Plzeň a oznámil v souladu s ust. §37 odst. 2 účastníkům zahájení řízení, ve kterém jim stanovil termín pro možnost uplatnění námitek a připomínek.

Současně dal účastníkům možnost vyjádřit se k podkladům rozhodnutí v souladu s ust. § 36 odst. 3 zákona 500/2004 Sb. Tohoto práva žádný z účastníků v dané lhůtě nevyužil.

Dne 6.10.20023 obdržel správní orgán souhlasné závazné stanovisko dotčeného orgánu Policie ČR, Dopravní inspektorát České Budějovice Krajského ředitelství Policie Jihočeského kraje č.j. KRPC-133399-1/Čj-2023-020106 ze dne 6.10.2023. A dne 8.10.2023 obdržel správní orgán souhlas Drážního úřadu zn. DUCR-59573/23/Wm ze dne 5.10.2023.

Správní orgán žádost i veškeré podklady řádně posoudil a s ohledem na skutečnost, že byly naplněny zákonné podmínky ve smyslu ustanovení § 37a dále jen „zákona č. 13/1997 Sb." tímto rozhodnutím shora uvedené zrušení žel. přejezdu povolil.

Stanovení okruhu účastníků řízení:
§ 27 odst. 1 správního řádu:
Správa železnic, státní organizace, IČO 70994234, Dlážděná 1003/7, 110 00 Praha 1-Nové Město, kterého zastupuje SUDOP PRAHA a.s., IČO 25793349, Olšanská 2643/1a, 130 80 Praha 3-Žižkov

§ 27 odst. 2 správního řádu:
Správa železnic, státní organizace, IČO 70994234, Dlážděná 1003/7, 110 00 Praha 1-Nové Město,
Obec Hrdějovice, Dlouhá 221, 373 61 Hrdějovice

Poučení:

Proti tomuto rozhodnutí lze podat do 15 dnů ode dne jeho doručení odvolání k odboru dopravy a silničního hospodářství Krajského úřadu Jihočeského kraje v Českých Budějovicích prostřednictvím odboru dopravy a silničního hospodářství Obce Hrdějovice (§81 a §86 správního řádu).

Obecní úřad Hrdějovice

Petr Stejskal
Starosta obce

Obdrží:
navrhovatelé (DS)
SUDOP PRAHA a.s., IDDS: nd9sqfy

hlavní účastníci (DS) - zde
Obec Hrdějovice, IDDS: 5j8bzb4

dotčené orgány (DS)
Policie České republiky, Krajské ředitelství policie Jihočeského kraje, Územní odbor České Budějovice, dopravní inspektorát, IDDS: eb8ai73
Drážní úřad, IDDS: 5mjaatd

Doložka z konverze dokumentu do listinné podoby – na žádost

Dokument 2023-483_rozhodnutí.pdf vznikl převedením elektronického dokumentu do listinného dokumentu pod pořadovým číslem **161197302-3302-231127094459**. Vzniklý dokument obsahem odpovídá vstupnímu dokumentu. Počet stran dokumentu: **2**

Obsah vstupní datové zprávy byl ve shodě se záznamy IS datových schránek. Datová zpráva s číslem **1274916715** byla systémem přenesena dne **21.11.2023 14:42:34**. Platnost datové zprávy byla ověřena dne 27.11.2023. Datová zpráva byla opatřena elektronickou značkou, zaručenou elektronickou pečetí založenou na certifikátu pro elektronickou pečeť vydaném kvalifikovaným poskytovatelem služeb vytvářejících důvěru, nebo uznávanou elektronickou pečetí. Údaje o elektronické značce nebo pečeti: číslo certifikátu **01 5C FB 92**, certifikát byl vydán **PostSignum Qualified CA 4, Česká pošta, s. p.**. Elektronická značka nebo pečeť byla označena časovým razítkem **22.11.2023 07:00:20**, číslo kvalifikovaného časového razítka nebo kvalifikovaného elektronického časového razítka **01 40 73 92** , časové razítko bylo vydáno **PostSignum Qualified CA 5, Česká pošta, s.p.**.

Informace o datové zprávě

ID datové zprávy: **1274916715**	ID schránky příjemce: **nd9sqfy**
ID schránky odesílatele: **5j8bzb4**	Datum a čas dodání: **21.11.2023 14:42:34**

Vstupní dokument obsažený v datové zprávě byl:

podepsán kvalifikovaným elektronickým podpisem. Ověření podpisu **21.11.2023 14:28:00**. Podpis byl shledán platným a integrita dokumentu nebyla porušena nebo jinak změněna. Ověření platnosti kvalifikovaného certifikátu pro elektronický podpis bylo provedeno vůči zveřejněnému seznamu zneplatněných certifikátů vydanému k datu **27.11.2023 09:25:13**. Údaje o kvalifikovaném elektronickém podpisu: číslo kvalifikovaného certifikátu pro elektronický podpis **01 5F 5C 3C**, který byl vydán kvalifikovaným poskytovatelem služeb vytvářejících důvěru **PostSignum Qualified CA 4, Česká pošta, s.p.** pro podepisující osobu **Petr Stejskal, 1, Obec Hrdějovice**. Podpis byl označen platným kvalifikovaným časovým razítkem nebo kvalifikovaným elektronickým časovým razítkem vydaným kvalifikovaným poskytovatelem. Platnost kvalifikovaného časového razítka byla ověřena dne **21.11.2023 14:28:00**. Údaje o časovém razítku: **21.11.2023 14:28:00**, číslo kvalifikovaného certifikátu pro časové razítko **01 40 73 90**, kvalifikovaný poskytovatel: **PostSignum Qualified CA 5, Česká pošta, s.p.**.

Podpis č. 1 je vizualizován v dokumentu.

Konverzi provedl subjekt: Městská část Praha 3, IČ: 00063517

Pracoviště: Městská část Praha 3

Datum vyhotovení: 27.11.2023

Jméno, příjmení a podpis úředníka: HANA ČISTOTOVÁ

Otisk úředního razítka:

MĚSTSKÁ ČÁST PRAHA 3 -12-

161197302-3302-231127094459

Poznámka:

Konverzí dokumentu se nepotvrzuje správnost a pravdivost údajů obsažených v dokumentu a jejich soulad s právními předpisy. Kontrolu doložky lze provést v centrální evidenci doložek na adrese https://www.czechpoint.cz/overovacidoloz ky .

MĚSTSKÁ ČÁST PRAHA 3 - 12 -

OBEC HRDĚJOVICE
Dlouhá 221, 373 61 Hrdějovice, IČO: 00244961, DIČ: CZ00244961
Telefon: +420 773 882 771, e-mail: obecniurad@hrdejovice-opatovice.cz

SUDOP PRAHA, a.s.
Olšanská 1a
130 80 Praha 3

Č.j. OUH-63/2024 Vaše zn. 24/000333/204 V Hrdějovicích dne 18.3.2024

Vyřizuje : Slezák Petr, tel. : 734 261 037, e-mail : slezak@hrdejovice-opatovice.cz

Věc : Vyjádření k žádosti – Modernizace trati Nemanice I – Ševětín, část B na základě žádosti ze dne 23.1.2024 vedené pod č.j. OUH 63/2024

Na základě písemné žádosti obdržené dne 23.1.2024 ve věci žádosti o vydání vyjádření ke stavbě pro účely stavebního řízení a odstranění stavby pro akci „ **Modernizace trati Nemanice I – Ševětín, část B** „ sdělujeme :

- V projektové dokumentaci jsou zahrnuty požadavky obce Hrdějovice a to zejména ponechání zprůjezdnění ul. Nemanická, byť ve zúženém profilu, rozšíření mostu „ SO 38-22-01" a rozšíření profilu předmostí „SO 38-30-53.1" a dále ponechání obslužnosti a funkčnosti ul. Polní ve formě komunikačního pruhu podél vyústění tunelu.

Na základě mimo jiné daného souhlasíme se stavebním řízením a řízením o odstranění stavby týkající se dané stavby, dle předložené PD.

V rámci dané stavby požadujeme splnit obecné právní předpisy a nařízení vlády z hlediska ochrany veřejného zdraví.

Poznámka :

V rámci majetkoprávního a stavebně majetkového vypořádání žádáme o předložení smluvních ujednání pro odsouhlasení daných smluv zastupitelstvem obce Hrdějovice, kde bereme na vědomí skutečnost o převzetí staveb SO 38-30-53.2, SO 38-20-54 (následné místní komunikace) a záborový eleborát v rámci dotření – výkupů či dočasného záboru/nájmu pozemků.

Příloha : potvrzená situace stavby **Modernizace trati Nemanice I – Ševětín, část B**

S díky jsme k dispozici.

Petr Stejskal
starosta obce

Doložka z konverze dokumentu do listinné podoby – na žádost

Dokument SUDOP Praha...pdf vznikl převedením elektronického dokumentu do listinného dokumentu pod pořadovým číslem **163686066-3302-240320083111**. Vzniklý dokument obsahem odpovídá vstupnímu dokumentu. Počet stran dokumentu: **1**

Vstupní dokument byl:

podepsán kvalifikovaným elektronickým podpisem. Ověření podpisu **19.03.2024 13:22:00**. Podpis byl shledán platným a integrita dokumentu nebyla porušena nebo jinak změněna. Ověření platnosti kvalifikovaného certifikátu pro elektronický podpis bylo provedeno vůči zveřejněnému seznamu zneplatněných certifikátů vydanému k datu **20.03.2024 08:12:35**. Údaje o kvalifikovaném elektronickém podpisu: číslo kvalifikovaného certifikátu pro elektronický podpis **01 5F 5C 3C**, který byl vydán kvalifikovaným poskytovatelem služeb vytvářejících důvěru **PostSignum Qualified CA 4, Česká pošta, s.p.** pro podepisující osobu **Petr Stejskal, 1, Obec Hrdějovice**. Podpis byl označen platným kvalifikovaným časovým razítkem nebo kvalifikovaným elektronickým časovým razítkem vydaným kvalifikovaným poskytovatelem. Platnost kvalifikovaného časového razítka byla ověřena dne **19.03.2024 13:22:00**. Údaje o časovém razítku: **19.03.2024 13:22:00**, číslo kvalifikovaného certifikátu pro časové razítko **01 40 73 90**, kvalifikovaný poskytovatel: **PostSignum Qualified CA 5, Česká pošta, s.p.**.

Dokument obsahuje vizualizace podpisů č.: 1.

Konverzi provedl subjekt: Městská část Praha 3, IČ: 00063517

Pracoviště: Městská část Praha 3

Datum vyhotovení: 20.03.2024

Jméno, příjmení a podpis úředníka: HANA ČISTOTOVÁ

Otisk úředního razítka:

MĚSTSKÁ ČÁST PRAHA 3

163686066-3302-240320083111

Poznámka:

Konverzí dokumentu se nepotvrzuje správnost a pravdivost údajů obsažených v dokumentu a jejich soulad s právními předpisy. Kontrolu doložky lze provést v centrální evidenci doložek na adrese https://www.czechpoint.cz/overovacidolozky .

Ministerstvo životního prostředí

České Budějovice dne 29. srpna 2024
Č. j.: MZP/2024/210/3028
Sp. zn.: ZN/MZP/2024/210/332

ZÁVAZNÉ STANOVISKO

podle § 2 odst. 1 a § 6 zákona č. 148/2023 Sb., o jednotném environmentálním stanovisku (dále jen „ZJES")

Ministerstvo životního prostředí, odbor výkonu státní správy I, oddělení České Budějovice (dále „ministerstvo"), jako věcně a místně příslušný orgán pro vydání jednotného environmentálního stanoviska dle § 12 písm. b/ ZJES vydává podle § 6 odst. 1 ZJES Správě železnic, státní organizaci, se sídlem Dlážděná 1003/7, 110 00 Praha 1, zastoupené na základě plné moci společností SUDOP PRAHA a.s., se sídlem Olšanská 1a, 130 00 Praha 3, k záměru stavby „Modernizace trati Nemanice I – Ševětín, část B" ve znění projektové dokumentace pro stavební povolení zpracované společností SUDOP PRAHA a.s. v listopadu 2022

SOUHLASNÉ JEDNOTNÉ ENVIRONMENTÁLNÍ STANOVISKO

1. Ministerstvo **souhlasí** s tím, aby bylo Správě železnic, státní organizaci, **povoleno** podle ustanovení § 8 odst. 1 zákona č. 114/1992 Sb., o ochraně přírody a krajiny, ve znění pozdějších předpisů, **kácení** dřevin rostoucích mimo les podrobně specifikovaných v příloze tohoto jednotného environmentálního stanoviska, která je jeho nedílnou součástí za této podmínky:

   Kácení provedeno v době vegetačního klidu, tzn. v období říjen – březen.

2. Ministerstvo požaduje, aby bylo Správě železnic, státní organizaci **uloženo** podle § 9 odst. 1 zákona č. 114/1992 Sb., o ochraně přírody a krajiny, ve znění pozdějších předpisů provedení **náhradní výsadby** ke kompenzaci ekologické újmy následovně:

   a/ Na pozemek p.č. 3084/1 v k.ú. Dobřejovice bude vysazeno 15 dubů letních (*Quercus robur*) a dvě jabloně domácí (*Malus domestica*). Na pozemek p.č. 3086/1 v k.ú. Dobřejovice bude vysazeno sedm dubů letních, jedna lípa srdčitá (*Tilia cordata*), jedna vrba jíva (*Salix caprea*), 16 brslenů evropských (*Euonymus europaea*) a 26 bezů černých (*Sambucus nigra*). Na pozemek p.č. 3090/1 v k.ú. Dobřejovice bude vysazeno pět topolů osik (*Populus tremula*) a jeden dub letní. Na pozemek p.č. 3154/3 v k.ú. Dobřejovice budou vysazeny dva duby letní, dvě lísky obecné (*Corylus avellana*) a dva bezy černé. Na pozemek p.č. 296 v k.ú. Hosín bude vysazen jeden dub letní, jedna lípa srdčitá a jedna borovice lesní (*Pinus sylvestris*).

   b/ Na pozemek p.č. 601/25 v k.ú. Hrdějovice bude vysazen jeden dub letní, jedna lípa srdčitá a jeden modřín opadavý (*Larix decidua*).

c/ Na pozemky p.č. 48/1 a 203/1 v k.ú. Ševětín bude vysazeno 23 dřevin v druhovém složení dub letní, lípa srdčitá a javor mléč (*Acer platanoides*).

d/ Bude realizována **následná péče** o vysazené dřeviny **po dobu pěti let**.

e/ Sazenice stromů musí mít v době výsadby obvody kmínků ve výši 1 m nad zemí minimálně 8 cm, v zemi budou kotveny alespoň jedním kůlem a opatřeny úvazky proti posunu.

f/ Náhradní výsadba bude provedena do jednoho roku od dokončení stavby.

Odůvodnění

Ministerstvu byla dne 3.6.2024 doručena žádost Správy železnic, státní organizace, se sídlem Dlážděná 1003/7, 110 00 Praha 1, zastoupené na základě plné moci společností SUDOP PRAHA a.s., se sídlem Olšanská 1a, 130 00 Praha 3 (dále „Správa železnic"), o vydání jednotného environmentálního stanoviska podle § 104 zákona č. 254/2001 Sb., o vodách a o změně některých zákonů (vodní zákon), ve znění pozdějších předpisů (dále „vodní zákon"), a pro povolení podle § 8 odst. 1 ZOPK ke kácení dřevin rostoucích mimo les na pozemcích v katastrálních územích České Budějovice 3, Hrdějovice, Hosín, Dobřejovice, Chotýčany, Vitín, Kolný a Ševětín. O kácení žádá Správa železnic z důvodu realizace stavby „Modernizace trati Nemanice I – Ševětín, část B". K žádosti byl přiložen mj. seznam dřevin, které je nutné v souvislosti se stavbou pokácet, podle jednotlivých obcí.

Předmětný záměr podléhá povolování podle zákona č. 283/2021 Sb., stavební zákon, ve znění pozdějších předpisů, a proto se namísto správních úkonů stanovených jinými právními předpisy v oblasti ochrany životního prostředí dle § 2 odst. 1 ZJES vydává toto jednotné environmentální stanovisko.

Písemností č.j. MZP/2024/210/2363 ze dne 28.6.2024 informovalo ministerstvo dotčené obce o žádosti Správy železnic a vyzvalo je k vyjádření se k věci a k případnému navržení náhradní výsadby. K věci se vyjádřilo město České Budějovice, město Lišov, městys Ševětín a obce Hosín, Hrdějovice a Vitín. Město České Budějovice a obec Vitín sdělily ministerstvu, že na svém správním území již kácení dřevin povolily dříve a zaslaly mu závazná stanoviska, kterými bylo kácení povoleno. Město Lišov uvedlo, že uvedená stavba nezasahuje do jeho pozemků, a tudíž se ke kácení nebude vyjadřovat. V žádosti jsou však uvedeny dřeviny určené ke kácení v katastrálním území Kolný, které spadá do správního území města Lišov. Městys Ševětín a obce Hosín a Hrdějovice navrhly náhradní výsadbu dřevin.

Záměr předpokládá kácení dřevin v nové trase železniční trati, kdy není možné předmětné dřeviny v místě ponechat. Ministerstvo provedlo dne 23.8.2024 ohledání místa a zjistilo, že rozsah požadovaného kácení odpovídá reálné situaci. Rovněž při ohledání místa dospělo k závěru, že je rozsah náhradní výsadby adekvátní množství dřevin určených k pokácení.

Dřeviny, které mají být pokáceny, lze pokácet jen ze závažných důvodů po vyhodnocení jejich funkčního a estetického významu. Závažné důvody jsou dány. Jelikož se v okolí stavby nachází velké množství nelesní zeleně, ztráta funkčního a estetického významu dřevin určených k pokácení nebude zásadní. Stavba „Modernizace trati Nemanice I – Ševětín, část B" je součástí výstavby IV. železničního tranzitního koridoru. Na stavbu lze proto nahlížet jako na veřejně prospěšnou stavbu. Železniční doprava je v současné době způsobem hromadné dopravy, který nejméně poškozuje životní prostředí. Samotná stavba nelze provést bez pokácení dřevin, které byly vytipovány při dendrologickém průzkumu zadaného Správou železnic. Vzhledem ke značnému množství kácených dřevin, které plní celou řadu

nezastupitelných funkcí (filtrování vzduchu, zvlhčování ovzduší, vyrovnávání teplotních extrémů, produkce kyslíku, tlumení hluku, schopnost porostu zadržovat vodu v půdě, biotop pro řadu druhů apod.), je na místě alespoň část dřevin nahradit novou výsadbou.

Podmínku, která omezuje dobu kácení na období vegetačního klidu, stanovilo ministerstvo z důvodu možného hnízdění ptactva v korunách předmětných dřevin mimo toto období. Jiné podmínky není potřeba v řešeném případě stanovovat.

Náhradní výsadba byla stanovena na základě požadavků dotčených obcí. Její adekvátnost ověřilo ministerstvo při ohledání místa. Zjistilo při něm, že se v okolí stavby nachází poměrně velké množství nelesní zeleně, a proto shledalo náhradní výsadbu jako dostačující. Ministerstvo nevyhovělo požadavku městyse Ševětín na náhradní výsadbu 23 dřevin v jeho správním území. Městys Ševětín totiž požadoval provést výsadbu na pozemcích investora, tj. Správy železnic. Tyto pozemky jsou však buď součástí drážního tělesa nebo se nacházejí v těsné blízkosti dráhy. To znamená, že takovou výsadbu nelze z důvodu bezpečnosti provozu na dráze realizovat. Ministerstvo proto telefonicky vyzvalo městys Ševětín k úpravě návrhu náhradní výsadby, což městys Ševětín učinil.

Doba následné péče byla stanovena tak, aby byl zajištěn zdárný růst sazenic v prvních letech po jejich výsadbě. Velikost sazenic a jejich ukotvení kůlem stanovilo ministerstvo s ohledem na větší šanci na jejich uchycení a následné snadnější přežití prvních roků po výsadbě.

Ministerstvo povolilo i kácení dřevin ve správních obvodech města České Budějovice a obce Vitín. Ze spisu totiž vyplynulo, že oba uvedené orgány povolily kácení jiných dřevin než těch, které jsou uvedeny v žádosti.

V žádosti o vydání jednotného environmentálního stanoviska bylo požádáno též o stanovisko podle § 104 odst. 3 zákona č. 254/2001 Sb., o vodách a o změně některých zákonů (vodní zákon), ve znění pozdějších předpisů. Ministerstvo posoudilo tuto žádost a dospělo k závěru, že stanovisko podle § 104 odst. 3 vodního zákona nemůže být vydáno. K žádosti Správy železnic byly již vydány stanoviska správce toků a správce povodí – Povodí Vltavy, státní podnik a Lesů České republiky, s.p. Tato stanoviska byla zakomponována do souhlasného závazného stanoviska příslušného vodoprávního úřadu č.j. OOZP/11392-2/2023/Bl ze dne 28.11.2023 vydaného podle § 17 odst. 1 vodního zákona. Podle § 104 odst. 3 vodního zákona se závazné stanovisko podle tohoto ustanovení vodního zákona vydává jen tehdy, pokud se neuděluje souhlas podle § 17 vodního zákona. Předmětem takového závazného stanoviska by bylo posouzení možnosti zhoršení stavu nebo ekologického potenciálu útvaru povrchové vody nebo stavu útvaru podzemní vody či nemožnost dosažení dobrého stavu nebo dobrého ekologického potenciálu útvaru povrchové vody nebo dobrého stavu útvaru podzemní vody. Toto posouzení je obsaženo již ve stanovisku správce povodí a zejména bylo v závazném stanovisku vodoprávního úřadu podle § 17 vodního zákona konstatováno, že realizací záměru nedojde ke zhoršení stavu vodního útvaru a realizace záměru též nebude mít za následek nedosažení jeho dobrého stavu. Realizace záměru byla současně omezena racionálními podmínkami převzatými do závazného stanoviska podle § 17 vodního zákona, požadovanými správci toků, kterých se záměr dotýká.

Výčet jednotlivých správních úkonů, namísto nichž se vydává jednotné environmentální stanovisko:
Povolení ke kácení dřevin dle § 8 odst. 1 a nařízení náhradní výsadby dle v§ 9 odst. 1 ZOPK.
Ostatní potřebné správní akty pro stavební povolení získala Správa železnic před účinností ZJES.

Platnost tohoto závazného stanoviska je 5 let ode dne jeho vydání s tím, že může být na žádost žadatele prodloužena v souladu s § 7 odst. 2 ZJES.

Poučení

Závazné stanovisko ve smyslu § 149 správního řádu není samostatným rozhodnutím a nelze se proti němu odvolat. Jeho obsah je závazný pro výrokovou část správního rozhodnutí vydávaného v následném řízení podle § 1 ZJES. Obsah závazného stanoviska lze napadnout v rámci odvolání proti rozhodnutí, které bylo závazným stanoviskem podmíněno, postupem dle ustanovení § 149 odst. 7 správního řádu.

JUDr. Hana Dvořáková, MBA
ředitelka odboru výkonu státní správy I
podepsáno elektronicky

Obdrží:

Správa železnic, státní organizace, Dlážděná 1003/7, 110 00 Praha 1, ***prostřednictvím*** společnosti SUDOP PRAHA a.s., Olšanská 1a, 130 00 Praha 3

Na vědomí:

Statutární město České Budějovice, Nám. Přemysla Otakara II 1/1, 370 01 České Budějovice
Město Lišov, 5. května 139/156, 373 72 Lišov
Městys Ševětín, Nám. Šimona Lomnického 2, 373 63 Ševětín
Obec Hosín, Hosín 116, 373 41 Hluboká nad Vltavou
Obec Hrdějovice, Dlouhá 221, 373 61 Hrdějovice
Obec Chotýčany, Chotýčany 20, 373 62 Chotýčany
Obec Vitín, Vitín 75, 373 63 Ševětín

Seznam kácené mimolesní zeleně

No:	druh	celková plocha	počet	obvod (cm)	katastr	pozemek
151	vrba jíva	95			České Budějovice 3	688
152	vrba jíva	35			České Budějovice 3	689/2
153	vrba jíva	50			Hrdějovice	178/9
156	ořešák královský, jabloň domácí	50			Hrdějovice	998/1
157	ořešák královský, jabloň domácí	41			Hrdějovice	998/43
158	ořešák královský, jabloň domácí	35			Hrdějovice	178/1
160	bříza bělokorá, vrba jíva, jasan ztepilý	20			Hrdějovice	998/55
161	bříza bělokorá, vrba jíva, jasan ztepilý, trnovník akát, bez černý, ořešák královský, slivoň sp.	1695			Hrdějovice	998/1
162	slivoň sp.	50			Hrdějovice	998/5
163	slivoň sp.	55			České Budějovice 3	138/13
165	topol osika, dub letní, bříza bělokorá, ořešák královský, slivoň sp., růže šípková, vrba sp.	1170			Hrdějovice	998/5
166	dub letní, růže šípková, slivoň sp.	585			Hrdějovice	998/1
168	líska obecná	20			Hrdějovice	998/30
169	líska obecná	41			Hrdějovice	998/31
170	vrba jíva	145			Hrdějovice	998/31
171	růže šípková, vrba sp.	130			Hrdějovice	998/1
177	trnovník akát	585			Hrdějovice	998/1
179	slivoň sp.		1	90	České Budějovice 3	135/5
180	slivoň sp.	25			České Budějovice 3	135/5
184	trnovník akát	355			České Budějovice 3	137
185	trnovník akát	210			České Budějovice 3	136
186	trnovník akát, olše lepkavá	300			České Budějovice 3	122/1
187	vrba sp.		2	90	České Budějovice 3	122/1

188	vrba sp.		1	90	České Budějovice 3	122/1
189	vrba sp.		1	90	České Budějovice 3	122/1
190	vrba sp., olše lepkavá	360			České Budějovice 3	122/1
190b	vrba sp., olše lepkavá	45			České Budějovice 3	122/1
190c	vrba sp., olše lepkavá	385			České Budějovice 3	122/1
191	vrba sp., olše lepkavá, třešeň ptačí	1280			České Budějovice 3	122/1
193	javor mléč, dub letní	85			Hrdějovice	433/8
195	dub letní		1	145	Hrdějovice	993/49
196	topol sp.		1	180	Hrdějovice	993/35
197	topol sp.		1	180	Hrdějovice	993/32
198	topol sp.		1	170	Hrdějovice	993/32
199	javor mléč		1	104	Hrdějovice	993/4
200	javor mléč		1	100	Hrdějovice	993/33
201	topol sp.		1	200	Hrdějovice	469/48
202	javor mléč		1	100	Hrdějovice	993/33
203	javor mléč		1	90	Hrdějovice	993/33
204	javor mléč		1	100	Hrdějovice	993/1
205	topol sp.		1	170	Hrdějovice	993/1
206	javor mléč		1	90	Hrdějovice	993/1
207	javor mléč		1	90	Hrdějovice	993/34
208	topol sp.		1	220	Hrdějovice	993/61
209	dub letní		1	130	Hrdějovice	993/62
210	topol sp.		1	200	Hrdějovice	993/11
212	dub letní		1	140	Hrdějovice	426/5
213	dub letní	20			Hrdějovice	426/5
214	dub letní	10			Hrdějovice	426/4
216	borovice lesní		1	120	Hrdějovice	429/3
217	topol osika		1	90	Hrdějovice	429/4
218	smrk ztepilý, borovice lesní	930			Hrdějovice	429/5

219	olše lepkavá, topol osika, vrba jíva, bříza bělokorá	360			Hrdějovice	429/4
220	topol osika	35			Hrdějovice	429/4
221	topol osika	25			Hrdějovice	429/1
222	topol osika, vrba jíva	60			Hrdějovice	429/1
223	olše lepkavá, vrba jíva, topol osika, dub letní, borovice lesní	1230			Hrdějovice	429/3
224	topol osika, smrk ztepilý, olše lepkavá, borovice lesní	710			Hrdějovice	427/2
225	dub letní, lípa srdčitá, borovice lesní	60			Hosín	293/31
226	dub letní, lípa srdčitá, borovice lesní	45			Hosín	296
240	bříza bělokorá, topol osika	15			Hosín	826
241	vrba jíva		1	170	Hosín	826
242	vrba sp.	15			Hosín	593/1
243	vrba sp., olše lepkavá	340			Hosín	594
244	olše lepkavá		2	120	Hosín	594
245	olše lepkavá		1	100	Hosín	594
246	olše lepkavá		1	100	Hosín	594
247	olše lepkavá		1	90	Hosín	594
248	olše lepkavá		1	110	Hosín	594
249	vrba sp.	280			Hosín	594
250	smrk ztepilý		5	110	Hosín	578
251	smrk ztepilý		2	180	Hosín	578
252	olše lepkavá		3	100	Hosín	578
253	smrk ztepilý		1	100	Hosín	578
254	smrk ztepilý		1	140	Hosín	578
255	olše lepkavá		4	100	Hosín	578
256	olše lepkavá	185			Hosín	578
256b	olše lepkavá	125			Hosín	578
257	olše lepkavá		2	90	Hosín	578
258	krušina olšová	90			Hosín	579/5

259	smrk ztepilý		2	140	Hosín	579/5
260	smrk ztepilý		1	110	Hosín	579/5
261	olše lepkavá		5	90	Hosín	578
266	dub letní		1	130	Dobřejovice	702/2
266	dub letní		1	180	Dobřejovice	702/2
267	bříza bělokorá		1	90	Dobřejovice	702/2
267	bříza bělokorá		1	130	Dobřejovice	702/2
269	dub letní		1	300	Dobřejovice	702/2
273	dub letní		1	110	Dobřejovice	702/2
281	trnovník akát	230			Dobřejovice	702/5
282	trnovník akát	60			Dobřejovice	3152/1
282b	trnovník akát	45			Dobřejovice	3152/1
282c	trnovník akát	30			Dobřejovice	3152/1
283	dub letní		1	140	Dobřejovice	705/6
284	dub letní		1	130	Dobřejovice	705/6
286	dub letní		1	280	Dobřejovice	3080/3
287	dub letní		1	466	Dobřejovice	3080/43
288	vrba jíva, bříza bělokorá, trnovník akát	110			Dobřejovice	3080/44
289	ořešák královský		1	180	Dobřejovice	3080/40
291	topol osika		1	110	Dobřejovice	3080/38
292	bříza bělokorá	41			Dobřejovice	3080/38
296	dub letní		1	280	Dobřejovice	3080/29
297	bříza bělokorá		1	90	Dobřejovice	3080/29
298	dub letní		1	90	Dobřejovice	3080/29
299	dub letní		1	100	Dobřejovice	3080/3
300	dub letní		1	290	Dobřejovice	710
301	dub letní		1	115	Dobřejovice	715
302	dub letní		1	270	Dobřejovice	715
303	dub letní		1	300	Dobřejovice	715
304	dub letní		1	230	Dobřejovice	719

306	dub letní		1	160	Hosín	831/2
307	topol osika		4	100	Hosín	831/2
308	topol osika, bříza bělokorá, dub letní	480			Hosín	831/2
308b	topol osika, bříza bělokorá, dub letní	400			Hosín	831/2
309	dub letní		1	230	Hosín	831/2
310	topol osika		1	150	Hosín	831/2
311	dub letní		1	220	Hosín	831/2
312	dub letní		1	170	Hosín	831/2
314	dub letní		1	180	Hosín	831/1
315	borovice lesní		1	200	Hosín	831/1
316	dub letní		1	200	Hosín	831/1
317	modřín opadavý		1	250	Hosín	831/1
318	dub letní		1	200	Hosín	831/1
319	borovice lesní		1	200	Hosín	831/1
320	modřín opadavý		1	170	Hosín	831/1
321	borovice lesní		1	110	Hosín	831/1
322	dub letní		1	180	Hosín	831/1
323	borovice lesní		1	170	Hosín	831/1
324	dub letní		1	140	Hosín	831/1
325	modřín opadavý		1	160	Hosín	831/1
326	dub letní		1	200	Hosín	831/1
327	dub letní		1	220	Hosín	831/1
328	dub letní		1	160	Hosín	831/1
329	dub letní		1	180	Hosín	831/1
330	dub letní		1	160	Hosín	831/1
331	dub letní		1	160	Hosín	831/1
332	dub letní		1	280	Hosín	831/2
333	dub letní		1	280	Hosín	831/2
334	bříza bělokorá, dub letní	185			Dobřejovice	705/1
334b	bříza bělokorá, dub letní	100			Dobřejovice	705/1

335	bříza bělokorá	485			Dobřejovice	801/2
336	dub letní		1	230	Dobřejovice	3080/7
337	dub letní	41			Dobřejovice	802
338	dub letní, topol osika	175			Dobřejovice	802
339	dub letní		1	90	Dobřejovice	806/2
340	dub letní		3	90	Dobřejovice	806/2
341	topol osika		2	90	Dobřejovice	806/2
342	dub letní		1	120	Dobřejovice	806/2
343	dub letní		1	90	Dobřejovice	806/2
344	dub letní		1	140	Dobřejovice	806/2
345	dub letní		2	100	Dobřejovice	806/2
347	dub letní		1	90	Dobřejovice	3084/1
348	dub letní, topol osika	290			Dobřejovice	806/3
349	topol osika		7	90	Dobřejovice	806/3
350	topol osika		4	90	Dobřejovice	806/3
351	dub letní		1	120	Dobřejovice	806/3
352	topol osika		3	90	Dobřejovice	806/3
353	dub letní		4	110	Dobřejovice	806/3
354	topol osika		5	100	Dobřejovice	3084/25
355	topol osika		11	90	Dobřejovice	3084/25
356	topol osika		1	120	Dobřejovice	3084/27
357	topol osika		1	190	Dobřejovice	806/5
358	topol osika	45			Dobřejovice	806/5
359	dub letní		2	90	Dobřejovice	3084/1
360	dub letní	50			Dobřejovice	3084/1
361	topol osika		3	100	Dobřejovice	804/2
362	topol osika		7	90	Dobřejovice	804/2
363	topol osika		2	100	Dobřejovice	804/2
364	topol osika		6	90	Dobřejovice	804/2
365	topol osika	220			Dobřejovice	804/2

366	topol osika		1	110	Dobřejovice	804/2
367	dub letní		1	90	Dobřejovice	3084/1
368	dub letní	140			Dobřejovice	3084/1
372	topol sp.		1	220	Dobřejovice	3084/34
373	topol sp.		1	220	Dobřejovice	3084/34
374	jabloň domácí		2	90	Dobřejovice	3084/33
375	jabloň domácí		1	90	Dobřejovice	3084/33
376	slivoň sp.	45			Dobřejovice	3084/1
377	vrba sp.	10			Dobřejovice	3084/33
377b	vrba sp.	25			Dobřejovice	3084/33
378	vrba sp.		1	110	Dobřejovice	3084/33
379	dub letní		1	130	Dobřejovice	3084/33
380	jabloň domácí		1	90	Dobřejovice	3084/33
381	topol sp.		1	190	Dobřejovice	3084/32
382	jabloň domácí		1	90	Dobřejovice	3084/32
383	vrba sp.	35			Dobřejovice	880/7
384	vrba sp.		1	110	Dobřejovice	880/7
385	jabloň domácí		1	90	Dobřejovice	3084/29
386	jabloň domácí		1	100	Dobřejovice	3084/1
387	topol sp.		1	200	Dobřejovice	3084/18
388	jabloň domácí		1	100	Dobřejovice	3084/18
389	jabloň domácí		1	100	Dobřejovice	3084/18
390	dub letní		1	90	Dobřejovice	3084/18
391	jabloň domácí		1	120	Dobřejovice	3084/1
392	jabloň domácí		1	90	Dobřejovice	3084/1
394	vrba sp.		2	90	Dobřejovice	3089/1
395	vrba sp.	125			Dobřejovice	3089/1
396	slivoň sp.	70			Dobřejovice	945
397	javor klen		1	140	Dobřejovice	3086/1
398	lípa srdčitá		1	180	Dobřejovice	3086/1

399	střemcha pozdní, topol osika, brslen evropský, dub letní, lípa srdčitá, javor klen	380			Dobřejovice	3086/1
400	dub letní		1	110	Dobřejovice	3086/1
401	lípa srdčitá		1	140	Dobřejovice	3086/1
402	dub letní		1	130	Dobřejovice	3086/1
403	dub letní		1	180	Dobřejovice	3086/1
404	brslen	21			Dobřejovice	944
405	brslen	20			Dobřejovice	939
406	brslen, slivoň sp., růže šípková, bez černý, dub letní	225			Dobřejovice	3086/1
407	bez černý, dub letní	25			Dobřejovice	939
408	slivoň sp., růže šípková	50			Dobřejovice	938
409	brslen, slivoň sp., růže šípková	120			Dobřejovice	933
410	brslen, slivoň sp., růže šípková	125			Dobřejovice	932
411	brslen, slivoň sp., růže šípková	75			Dobřejovice	850/8
412	vrba jíva	55			Dobřejovice	3086/1
413	slivoň sp., vrba sp., dub letní	545			Dobřejovice	3086/1
414	dub letní		1	100	Dobřejovice	3086/1
415	dub letní		1	110	Dobřejovice	3086/1
416	dub letní		1	100	Dobřejovice	3086/1
417	dub letní		1	90	Dobřejovice	3086/1
418	vrba sp., růže šípková, slivoň sp.	300			Dobřejovice	3086/1
419	vrba sp., růže šípková, slivoň sp.	425			Dobřejovice	3086/1
420	bez černý, slivoň sp.	60			Dobřejovice	3089/1
421	bez černý, slivoň sp.	10			Dobřejovice	3089/9
422	bez černý, slivoň sp.	5			Dobřejovice	850/17
423	bez černý, slivoň sp.	25			Dobřejovice	3089/19
424	bez černý, slivoň sp.	65			Dobřejovice	850/18
425	bez černý, slivoň sp.	15			Dobřejovice	850/21
426	bez černý, slivoň sp.	20			Dobřejovice	3089/17

427	slivoň sp.	100			Dobřejovice	1196/1
428	vrba jíva		2	90	Dobřejovice	1196/1
433	olše lepkavá		5	90	Dobřejovice	3154/12
434	slivoň sp., olše lepkavá	15			Dobřejovice	1202/1
435	slivoň sp., olše lepkavá	5			Dobřejovice	1201/2
436	slivoň sp., olše lepkavá	50			Dobřejovice	3154/12
437	slivoň sp.	65			Dobřejovice	1201/2
437b	slivoň sp.	25			Dobřejovice	1201/2
438	slivoň sp.	15			Dobřejovice	1201/5
438b	slivoň sp.	15			Dobřejovice	1201/5
439	slivoň sp.	15			Dobřejovice	1187/3
439b	slivoň sp.	110			Dobřejovice	1187/3
440	slivoň sp.	35			Dobřejovice	1187/2
440b	slivoň sp.	25			Dobřejovice	1187/2
441	slivoň sp., bez černý, brslen	615			Dobřejovice	1187/1
442	slivoň sp., bez černý	395			Dobřejovice	3154/12
443	jasan ztepilý		1	140	Dobřejovice	1196/10
444	vrba sp.		1	180	Dobřejovice	1196/10
445	střemcha pozdní, líska obecná, bez černý, dub letní	1020			Dobřejovice	1170/1
445b	střemcha pozdní, líska obecná, bez černý, dub letní	90			Dobřejovice	1187/4
446	střemcha pozdní, líska obecná, bez černý, dub letní	180			Dobřejovice	3154/3
447	vrba sp., bez černý, dub letní, olše lepkavá	955			Dobřejovice	1176/2
448	vrba sp., bez černý, dub letní, olše lepkavá	1055			Dobřejovice	1170/2
449	vrba sp., bez černý, dub letní, olše lepkavá	90			Dobřejovice	3154/15
449b	vrba sp., bez černý, dub letní, olše lepkavá	35			Dobřejovice	3154/15
450	vrba sp., slivoň sp., bez černý, olše lepkavá	655			Dobřejovice	1176/3
451	vrba sp., slivoň sp., bez černý, olše lepkavá	440			Dobřejovice	1170/3
452	vrba sp., slivoň sp., bez černý, olše lepkavá	100			Dobřejovice	3154/16

453	vrba sp., olše lepkavá	280			Dobřejovice	1170/4
453b	vrba sp., olše lepkavá	65			Dobřejovice	1170/4
454	vrba sp., olše lepkavá	70			Dobřejovice	3154/17
455	dub letní		1	150	Dobřejovice	1170/1
456	dub letní		1	140	Dobřejovice	1170/2
457	dub letní		1	100	Dobřejovice	1170/2
458	dub letní		4	100	Dobřejovice	1170/2
459	olše lepkavá		10	90	Dobřejovice	1170/2
460	olše lepkavá		10	90	Dobřejovice	1170/3
461	vrba sp.		1	140	Dobřejovice	1176/3
462	vrba sp.		1	180	Dobřejovice	1170/3
463	olše lepkavá		8	100	Dobřejovice	1170/4
464	vrba sp., bez černý, střemcha pozdní	260			Dobřejovice	1170/5
464b	vrba sp., bez černý, střemcha pozdní	70			Dobřejovice	1170/5
464c	vrba sp., bez černý, střemcha pozdní	15			Dobřejovice	1170/5
465	vrba sp., bez černý, střemcha pozdní	60			Dobřejovice	3154/8
465b	vrba sp., bez černý, střemcha pozdní	30			Dobřejovice	3154/8
466	olše lepkavá	25			Dobřejovice	1170/6
467	olše lepkavá	110			Dobřejovice	1170/7
467b	olše lepkavá	30			Dobřejovice	1170/7
468	olše lepkavá	55			Dobřejovice	1064/8
468b	olše lepkavá	10			Dobřejovice	1064/8
469	olše lepkavá	20			Dobřejovice	1064/9
470	olše lepkavá		3	100	Dobřejovice	1170/5
471	vrba sp.		1	100	Dobřejovice	1170/5
472	olše lepkavá		1	120	Dobřejovice	1170/7
473	borovice lesní		1	180	Dobřejovice	1064/11
474	vrba sp.	50			Dobřejovice	1064/11
474b	vrba sp.	20			Dobřejovice	1064/11
475	vrba sp.	10			Dobřejovice	3090/30

475b	vrba sp.	10			Dobřejovice	3090/30
476	topol osika		1	100	Dobřejovice	3090/2
477	topol osika	45			Dobřejovice	3090/1
478	topol osika	50			Dobřejovice	3090/2
479	dub letní		1	90	Dobřejovice	3090/1
481	vrba jíva	15			Chotýčany	1412/7
482	vrba jíva	30			Chotýčany	3101/3
483	topol osika		1	90	Chotýčany	3101/3
483	topol osika		1	110	Chotýčany	3101/3
485	borovice lesní		2	120	Chotýčany	3101/3
486	vrba jíva		3	90	Chotýčany	3101/3
487	topol osika		1	100	Chotýčany	3101/3
488	slivoň sp.	150			Chotýčany	3101/3
489	dub letní		2	90	Chotýčany	3101/3
490	topol osika		5	90	Chotýčany	3101/3
491	vrba jíva, topol osika, bříza bělokorá, růže šípková, trnka obecná, slivoň sp.	525			Chotýčany	3101/3
492	dub letní		3	120	Chotýčany	3101/3
493	bříza bělokorá		2	100	Chotýčany	3101/3
495	slivoň sp., topol osika	155			Chotýčany	3101/3
496	topol osika		1	120	Chotýčany	3101/3
497	růže šípková	105			Chotýčany	3101/3
498	vrba sp.	125			Chotýčany	3101/3
499	topol osika, vrba jíva, vrba sp.	95			Chotýčany	3101/3
500	topol osika, vrba jíva, vrba sp.	10			Chotýčany	2327/29
501	vrba jíva		1	90	Chotýčany	3101/3
502	vrba jíva	50			Chotýčany	3101/3
503	vrba jíva		1	100	Chotýčany	3101/3
504	vrba jíva	50			Chotýčany	3101/3
505	vrba jíva		1	100	Chotýčany	3101/3

506	vrba jíva		1	90	Chotýčany	3101/3
507	vrba jíva	55			Chotýčany	3101/3
510	bříza bělokorá		1	90	Chotýčany	2323/6
512	trnka obecná	90			Chotýčany	2304/2
515	trnka obecná, vrba jíva	41			Chotýčany	2304/2
516	vrba jíva		1	150	Chotýčany	2323/6
517	vrba jíva	20			Chotýčany	2323/6
520	topol osika		1	110	Chotýčany	2304/3
521	topol osika		1	120	Chotýčany	2304/3
522	topol osika		1	145	Chotýčany	2304/3
523	vrba sp.		1	150	Chotýčany	2304/3
523	bříza bělokorá		1	125	Chotýčany	2304/3
524	bříza bělokorá		1	90	Chotýčany	2304/3
525	bříza bělokorá		1	100	Chotýčany	2304/3
526	vrba sp.		3	110	Chotýčany	2304/3
526	vrba sp.		1	130	Chotýčany	2304/3
527	vrba sp., bříza bělokorá, bez černý	240			Chotýčany	2304/3
528	vrba sp., bříza bělokorá, bez černý	50			Chotýčany	2323/8
528b	vrba sp., bříza bělokorá, bez černý	70			Chotýčany	2323/8
529	vrba sp., bříza bělokorá	80			Chotýčany	2327/30
530	vrba sp., bříza bělokorá	810			Chotýčany	2304/3
530b	vrba sp., bříza bělokorá	295			Chotýčany	2304/3
531	olše lepkavá		1	190	Vitín	682
532	olše lepkavá		3	130	Vitín	1722/9
533	olše lepkavá		2	130	Vitín	1722/9
534	olše lepkavá, pámelník bílý	190			Vitín	682
535	olše lepkavá, pámelník bílý	190			Vitín	1722/63
536	olše lepkavá, pámelník bílý	105			Vitín	1722/9
537	borovice lesní		1	140	Vitín	686/7
538	olše lepkavá		5	100	Vitín	686/7

539	borovice lesní		1	110	Vitín	686/7
540	olše lepkavá	980			Vitín	686/7
541	třešeň ptačí, vrba jíva	720			Vitín	686/6
541b	třešeň ptačí, vrba jíva	475			Vitín	686/6
542	vrba sp.	90			Vitín	641/1
543	jírovec maďal		1	200	Vitín	1729/4
544	bříza bělokorá		1	180	Vitín	1729/4
545	vrba jíva	60			Vitín	641/1
546	bez černý, slivoň sp., růže šípková, dub letní, trnka obecná, trnovník akát	4990			Vitín	1731/1
547	vrba sp., dub letní, slivoň sp., bříza bělokorá, vrba jíva, třešeň ptačí, trnovník akát	5570			Vitín	1731/1
549	vrba jíva	140			Vitín	300/30
550	topol osika	80			Vitín	300/29
551	vrba sp., dub letní, slivoň sp., bříza bělokorá, vrba jíva, třešeň ptačí, trnovník akát	660			Vitín	1712/2
552	hrušeň obecná		2	120	Vitín	1731/1
553	dub letní		1	90	Vitín	1731/1
554	dub letní		1	90	Vitín	1731/1
555	bříza bělokorá		1	100	Vitín	1731/1
556	topol osika		3	90	Vitín	1731/1
557	topol osika, vrba sp., dub letní, růže šípková	8240			Vitín	1731/1
558	topol osika, bříza bělokorá, borovice lesní	8340			Vitín	1731/1
559	topol osika		10	90	Vitín	1731/1
559b	borovice lesní		1	100	Vitín	1731/1
559c	borovice lesní		1	90	Vitín	1731/1
559d	bříza bělokorá		2	90	Vitín	1731/1
559e	topol osika		3	90	Vitín	1731/1
559f	topol osika		3	130	Vitín	1731/1
559g	topol osika		2	90	Vitín	1731/1
559h	borovice lesní		1	100	Vitín	1731/1

559i	borovice lesní		1	120	Vitín	1731/1
559j	borovice lesní		1	90	Vitín	1731/1
559k	borovice lesní		1	100	Vitín	1731/1
559l	bříza bělokorá		1	130	Vitín	1731/1
560	vrba sp.	30			Vitín	300/18
561	vrba sp.	15			Vitín	300/17
562	vrba sp.		4	140	Vitín	300/14
569	topol osika, vrba jíva	45			Vitín	252/2
570	slivoň sp., růže šípková	80			Vitín	1713/4
571	vrba jíva		1	100	Vitín	1713/4
573	dub letní, slivoň sp.	60			Vitín	1713/4
575	vrba sp.	130			Vitín	252/2
577	topol osika		3	90	Vitín	1713/4
578	topol osika	105			Vitín	1713/4
581	smrk ztepilý		1	140	Vitín	1713/4
582	topol osika		5	90	Vitín	1713/4
582	topol osika		2	110	Vitín	1713/4
583	bříza bělokorá, vrba jíva	95			Vitín	1713/4
584	modřín opadavý, bříza bělokorá, borovice lesní	120			Vitín	252/2
585	borovice lesní		1	90	Vitín	252/2
586	borovice lesní, smrk ztepilý	120			Vitín	252/2
588	vrba sp.	295			Vitín	230/15
589	vrba sp.	660			Vitín	230/14
590	vrba sp., topol osika	1890			Vitín	230/3
591	vrba sp., topol osika	1045			Vitín	230/2
592	vrba sp., topol osika	120			Vitín	222
593	vrba sp., topol osika, borovice lesní	365			Vitín	230/2
597	borovice lesní		1	100	Vitín	1731/11
598	bříza bělokorá		1	100	Vitín	1731/11
599	borovice lesní		1	90	Vitín	1731/11

600	borovice lesní		1	120	Vitín	1731/11
601	borovice lesní		1	90	Vitín	1731/11
602	topol osika, bříza bělokorá, smrk ztepilý	1905			Vitín	1731/11
603	borovice lesní, bříza bělokorá	950			Kolný	1175/2
604	modřín opadavý		7	100	Kolný	1175/7
604	modřín opadavý		7	120	Kolný	1175/7
604	modřín opadavý		7	140	Kolný	1175/7
604	borovice vejmutovka		3	120	Kolný	1175/7
604	borovice lesní		1	110	Kolný	1175/7
604	smrk ztepilý		7	100	Kolný	1175/7
604	smrk ztepilý		7	120	Kolný	1175/7
604	smrk ztepilý		7	140	Kolný	1175/7
605	olše lepkavá, bez černý, vrba jíva	1480			Kolný	1175/2
605b	olše lepkavá, bez černý, vrba jíva	1675			Kolný	1175/2
605c	olše lepkavá, bez černý, vrba jíva	435			Kolný	1175/2
605d	olše lepkavá, bez černý, vrba jíva	160			Kolný	1175/2
605e	olše lepkavá, bez černý, vrba jíva	640			Kolný	1175/2
606	dub letní, topol osika, bříza bělokorá, smrk ztepilý, olše lepkavá, bez černý	1930			Kolný	1175/2
607	dub letní, topol osika, bříza bělokorá, smrk ztepilý, olše lepkavá, bez černý	3015			Kolný	1174/5
608	topol osika		1	180	Kolný	1175/2
609	dub letní		1	150	Kolný	1175/2
610	dub letní		1	90	Kolný	1175/2
611	dub letní		1	120	Kolný	1175/2
612	dub letní		1	180	Kolný	1175/2
613	topol osika		1	100	Kolný	1174/5
614	olše lepkavá		3	90	Kolný	1174/5
615	bříza bělokorá		2	100	Kolný	1174/5
616	dub letní		3	90	Kolný	1175/2

617	dub letní		1	130	Kolný	1175/2
618	bříza bělokorá		1	110	Kolný	1174/5
619	topol osika		1	110	Kolný	1174/5
620	topol osika		1	90	Kolný	1174/5
621	vrba sp.		1	110	Kolný	1174/5
622	olše lepkavá		1	90	Kolný	1174/5
623	topol osika		1	150	Kolný	1174/5
624	bříza bělokorá		1	110	Kolný	1174/5
625	vrba sp.		1	220	Kolný	1174/5
625	vrba sp.		1	250	Kolný	1174/5
626	vrba sp.	130			Kolný	1174/1
627	vrba sp., olše lepkavá	260			Kolný	1174/1
628	bříza bělokorá, vrba sp.	255			Kolný	1174/1
629	bříza bělokorá		1	100	Kolný	1174/1
630	olše lepkavá, vrba sp.	185			Kolný	1176/1
631	olše lepkavá	45			Kolný	1176/2
632	olše lepkavá		1	100	Kolný	1176/1
633	vrba sp.		2	90	Kolný	1176/1
635	olše lepkavá		1	90	Ševětín	437/1
636	bříza bělokorá		1	90	Ševětín	437/1
637	olše lepkavá, bříza bělokorá	145			Ševětín	437/1
638	olše lepkavá, bříza bělokorá	65			Ševětín	437/2
639	olše lepkavá		1	90	Ševětín	437/2
640	trnovník akát, dub letní	270			Ševětín	437/3
641	trnovník akát, dub letní	490			Ševětín	814/3
642	bez černý, vrba jíva, topol osika, líska obecná	805			Ševětín	814/3
643	bez černý, vrba jíva, topol osika, líska obecná	535			Ševětín	862/3
644	topol osika		1	110	Ševětín	862/3
644b	topol osika, olše lepkavá	265			Ševětín	862/3
644c	olše lepkavá		1	120	Ševětín	862/3

644d	topol osika		1	110	Ševětín	862/3
644e	topol osika		1	110	Ševětín	862/3
645	trnovník akát, růže šípková	450			Ševětín	814/2
646	trnovník akát, olše lepkavá, bříza bělokorá	210			Ševětín	437/1
646b	trnovník akát, olše lepkavá, bříza bělokorá	250			Ševětín	437/1
647	olše lepkavá	115			Ševětín	437/17
648	olše lepkavá	90			Ševětín	437/1
649	vrba jíva, bříza bělokorá, topol osika	1095			Ševětín	814/2
650	vrba jíva, topol osika	180			Ševětín	814/2
651	růže šípková	455			Ševětín	443/2
652	smrk pichlavý, javor klen, bříza bělokorá, jasan ztepilý, vrba sp.slivoň sp., vrba jíva	2345			Ševětín	443/20
652b	smrk pichlavý, javor klen, bříza bělokorá, jasan ztepilý, vrba sp.slivoň sp., vrba jíva	190			Ševětín	443/20
653	vrba sp., topol osika, bříza bělokorá	375			Ševětín	443/20
654	topol osika, vrba jíva, růže šípková	1420			Ševětín	814/2
655	vrba jíva		1	90	Ševětín	814/2
657	topol osika	55			Ševětín	862/3
658	topol osika	80			Ševětín	358/37
659	bříza bělokorá	35			Ševětín	358/36
660	bříza bělokorá	20			Ševětín	862/3
660b	bříza bělokorá	35			Ševětín	862/3
661	vrba sp.	10			Ševětín	358/31
661b	vrba sp.	10			Ševětín	358/31
662	vrba sp.	10			Ševětín	358/30
662b	vrba sp.	10			Ševětín	358/30
663	vrba sp.	41			Ševětín	862/3
664	růže šípková, vrba jíva, jabloň domácí, topol osika, bez černý, bříza bělokorá	1355			Ševětín	814/2
665	modřín opadavý, vrba sp.	275			Ševětín	443/1

666	vrba sp., olše lepkavá, javor mléč, růže šípková, bříza bělokorá, třešeň ptačí, trnovník akát, jasan ztepilý, slivoň sp.	1650			Ševětín	443/19
667	vrba sp., olše lepkavá, javor mléč, růže šípková, bříza bělokorá, třešeň ptačí, trnovník akát, jasan ztepilý, slivoň sp.	770			Ševětín	443/2
668	jasan ztepilý		1	100	Ševětín	443/19
669	růže šípková, hloh sp.	390			Ševětín	443/16
670	jabloň domácí, růže šípková, bříza bělokorá, topol osika, hrušeň obecná	915			Ševětín	814/2
671	jabloň domácí		1	90	Ševětín	814/2
672	hrušeň obecná		1	130	Ševětín	814/2
673	třešeň ptačí		1	90	Ševětín	814/2
674	vrba sp., jasan ztepilý	60			Ševětín	358/28
675	vrba sp.	45			Ševětín	358/27
676	vrba sp., jasan ztepilý	105			Ševětín	862/3
678	vrba sp.	20			Ševětín	814/4
679	vrba jíva	70			Ševětín	814/5
680	borovice lesní		1	110	Ševětín	814/6
681	smrk ztepilý		1	90	Ševětín	814/7
682	smrk ztepilý	10			Ševětín	814/2
683	zerav sp., švestka	65			Ševětín	814/2
684	šeřík	50			Ševětín	814/2
685	lípa srdčitá		1	260	Ševětín	814/2
686	smrk ztepilý		1	110	Ševětín	862/3
687	smrk ztepilý		1	90	Ševětín	862/3
688	smrk ztepilý		2	110	Ševětín	862/3
689	smrk ztepilý		3	90	Ševětín	862/3
690	smrk ztepilý		3	90	Ševětín	862/3
691	smrk ztepilý		1	140	Ševětín	862/3
692	smrk ztepilý	60			Ševětín	862/3

693	jabloň domácí		1	110	Ševětín	814/2
695	vrba jíva, bříza bělokorá, topol osika	45			Ševětín	814/2
696	vrba sp.	125			Ševětín	440/1
697	slivoň sp.	130			Ševětín	443/1
699	slivoň sp., bříza bělokorá	190			Ševětín	797/4
701	slivoň sp.	70			Ševětín	797/4
702	bříza bělokorá		1	90	Ševětín	797/1
703	bříza bělokorá		1	90	Ševětín	797/1
704	bříza bělokorá		1	100	Ševětín	797/1
705	bříza bělokorá		1	100	Ševětín	797/1
706	bříza bělokorá	41			Ševětín	797/1
707	bříza bělokorá	41			Ševětín	562/1
708	trnovník akát, dub letní, růže šípková, slivoň sp.	485			Ševětín	562/1
708b	trnovník akát, dub letní, růže šípková, slivoň sp.	145			Ševětín	562/1
709	dub letní	340			Ševětín	562/3
709b	dub letní	30			Ševětín	562/3
710	dub letní		1	180	Ševětín	562/3
711	vrba jíva, dub letní, vrba sp., růže šípková, bříza bělokorá	2665			Ševětín	562/1
712	vrba jíva, borovice lesní, topol osika	175			Ševětín	562/4
713	vrba jíva, borovice lesní, topol osika	235			Ševětín	797/1
717	vrba jíva, jeřáb, slivoň sp., dub letní, bez černý	690			Ševětín	814/2
718	bříza bělokorá, růže šípková, vrba sp., slivoň sp.	530			Ševětín	814/2
719	ořešák královský		1	100	Ševětín	814/2
720	vrba jíva, dub letní, růže šípková	60			Ševětín	814/2
721	švestka domácí		1	140	Ševětín	814/2
722	růže šípková, brslen evropský	130			Ševětín	814/2
723	dub letní, bez černý, růže šípková	210			Ševětín	581/11
727	vrba sp.	70			Ševětín	581/33

727b	vrba sp.	70			Ševětín	581/33
728	vrba jíva		5	100	Ševětín	588/3
729	růže šípková, jabloň domácí, topol osika	510			Ševětín	843/2
730	bříza bělokorá	675			Ševětín	567/4
733	jabloň domácí, růže šípková	45			Ševětín	567/3
736	vrba jíva, bříza bělokorá	295			Ševětín	567/3
738	lípa srdčitá		1	200	Ševětín	804
739	topol černý		1	280	Ševětín	804
740	jasan ztepilý		1	280	Ševětín	804
741	trnovník akát		1	180	Ševětín	804
742	topol sp.		1	280	Ševětín	804
743	vrba sp.	110			Ševětín	567/7
744	lípa srdčitá		1	180	Ševětín	804
745	vrba sp.	45			Ševětín	567/8
746	topol sp.		1	260	Ševětín	804
747	topol sp.		1	300	Ševětín	804
748	lípa srdčitá		1	280	Ševětín	804
749	topol sp.		1	300	Ševětín	804
750	trnovník akát		1	90	Ševětín	804
751	topol sp.		1	230	Ševětín	804
752	topol sp.		1	230	Ševětín	804
753	lípa srdčitá		1	210	Ševětín	804
754	topol černý		1	250	Ševětín	804
755	lípa srdčitá		1	210	Ševětín	804
756	trnovník akát		1	110	Ševětín	804
757	lípa srdčitá		1	180	Ševětín	804
759	jasan ztepilý		1	85	Ševětín	804
760	topol sp.		1	230	Ševětín	804
761	jasan ztepilý		1	230	Ševětín	804
762	trnovník akát		1	250	Ševětín	804

763	lípa srdčitá		1	150	Ševětín	804
764	topol sp.		1	240	Ševětín	804
765	růže šípková, vrba jíva	315			Ševětín	567/3
765b	růže šípková, vrba jíva	45			Ševětín	567/3
765c	růže šípková, vrba jíva	95			Ševětín	567/3
766	růže šípková	540			Ševětín	567/3
766b	růže šípková	70			Ševětín	567/3
767	vrba sp., bříza bělokorá, vrba jíva, topol osika, růže šípková	340			Ševětín	567/4
767b	vrba sp., bříza bělokorá, vrba jíva, topol osika, růže šípková	315			Ševětín	567/4
767c	vrba sp., bříza bělokorá, vrba jíva, topol osika, růže šípková	555			Ševětín	567/4
768	růže šípková	320			Ševětín	814/1
768b	růže šípková	395			Ševětín	814/1
768c	růže šípková	515			Ševětín	814/1
769	vrba sp., vrba jíva, růže šípková	565			Ševětín	587/3
769b	vrba sp., vrba jíva, růže šípková	540			Ševětín	587/3
770	vrba sp.	185			Ševětín	843/6
771	dub letní, slivoň sp.	255			Ševětín	581/33
772	vrba sp.	100			Ševětín	581/32
773	vrba sp.	45			Ševětín	581/31
774	vrba sp.	85			Ševětín	581/30
775	dub letní	135			Ševětín	581/29
776	vrba sp.	80			Ševětín	581/28
777	vrba sp.		5	100	Ševětín	581/26
778	vrba sp.	160			Ševětín	581/26
779	slivoň sp.	55			Ševětín	581/25
780	vrba sp.	150			Ševětín	581/24
781	vrba sp.		4	100	Ševětín	581/24
782	vrba sp.		2	100	Ševětín	581/23

783	vrba sp.	110			Ševětín	581/23
784	růže šípková	630			Ševětín	814/1
785	růže šípková, topol osika, borovice lesní	835			Ševětín	814/1
786	růže šípková, vrba jíva	170			Ševětín	567/5
786b	růže šípková, vrba jíva	30			Ševětín	567/5
787	bříza bělokorá, topol osika, smrk ztepilý, borovice lesní	700			Ševětín	567/5
788	borovice lesní		2	90	Ševětín	567/5
789	bříza bělokorá, vrba sp., topol osika, třešeň ptačí	615			Ševětín	814/1
790	vrba sp.	20			Ševětín	581/19
791	vrba sp.	55			Ševětín	581/18
792	vrba sp.	135			Ševětín	581/16
792b	vrba sp.	140			Ševětín	581/16
796	růže šípková	320			Ševětín	814/1
797	vrba jíva, vrba sp., třešeň ptačí, růže šípková, topol osika, bříza bělokorá	1135			Ševětín	869
798	růže šípková, vrba jíva, třešeň ptačí	245			Ševětín	578/2
798b	růže šípková, vrba jíva, třešeň ptačí	60			Ševětín	578/2
799	vrba sp.	115			Ševětín	578/12
800	vrba sp.	65			Ševětín	578/2
801	vrba jíva		1	100	Ševětín	869
801	borovice lesní		1	90	Ševětín	869
802	vrba sp., bez černý, borovice lesní	145			Ševětín	578/2
803	vrba sp., bez černý, borovice lesní	65			Ševětín	578/12
804	topol osika, vrba jíva	140			Ševětín	578/12
805	topol osika, vrba jíva	165			Ševětín	639/2
806	vrba jíva	205			Ševětín	639/2
807	lípa srdčitá, vrba jíva, růže šípková	1475			Ševětín	869
808	lípa srdčitá, vrba jíva, růže šípková	260			Ševětín	814/1

809	topol osika, třešeň ptačí, dub letní, růže šípková, bez černý	1160			Ševětín	814/1
810	růže šípková	225			Ševětín	637/7
811	vrba sp., vrba jíva, jírovec maďal, třešeň ptačí, topol osika, dub letní, růže šípková	1430			Ševětín	677/4
812	vrba sp.		1	100	Ševětín	637/6
813	třešeň ptačí, vrba sp.	150			Ševětín	637/6
814	borovice lesní		1	140	Ševětín	637/13
815	borovice lesní		1	120	Ševětín	637/13
816	borovice lesní		3	110	Ševětín	637/13
817	borovice lesní		1	190	Ševětín	637/13
818	borovice lesní		1	170	Ševětín	637/13
818	borovice lesní		1	120	Ševětín	637/13
819	borovice lesní		1	170	Ševětín	637/13
820	vrba jíva		1	90	Ševětín	637/13
821	jírovec maďal		1	90	Ševětín	637/13
822	jírovec maďal		1	90	Ševětín	637/13
823	jírovec maďal		1	90	Ševětín	637/13
824	vrba sp.		3	90	Ševětín	637/13
825	vrba sp.	1110			Ševětín	637/13
826	vrba sp.		1	120	Ševětín	677/4
826	vrba sp.		1	300	Ševětín	677/4
827	borovice lesní		1	90	Ševětín	639/2
828	růže šípková, třešeň ptačí, vrba sp., topol osika	1515			Ševětín	814/1
829	vrba sp.		10	90	Ševětín	814/1
830	slivoň sp., vrba jíva				Ševětín	814/1
831	vrba jíva		2	100	Ševětín	869
832	lípa srdčitá, růže šípková, vrba jíva, vrba sp.	405			Ševětín	869
833	lípa srdčitá, růže šípková, vrba jíva, vrba sp.	45			Ševětín	639/3
834	lípa srdčitá, růže šípková, vrba jíva, vrba sp.	165			Ševětín	820/2

835	topol osika	45			Ševětín	639/4
836	topol osika	130			Ševětín	820/2
837	topol osika		3	90	Ševětín	820/2
839	borovice lesní		2	110	Ševětín	639/13
840	růže šípková, vrba sp., třešeň ptačí, topol osika	1015			Ševětín	824
841	růže šípková, vrba sp.	380			Ševětín	642/3
842	růže šípková	70			Ševětín	828
843	jasan ztepilý		1	90	Ševětín	828
844	vrba jíva	120			Ševětín	642/36
845	růže šípková, lípa srdčitá, bez černý	85			Ševětín	642/37
846	růže šípková, bez černý	150			Ševětín	642/38
847	topol osika, růže šípková, vrba jíva	915			Ševětín	814/1
848	topol osika		3	90	Ševětín	814/1
849	slivoň sp., růže šípková, dub letní, bříza bělokorá, vrba jíva	1290			Ševětín	824
850	topol osika, růže šípková, jasan ztepilý, slivoň sp., lípa srdčitá	580			Ševětín	642/3
851	topol osika, dub letní, vrba sp., slivoň sp., trnka obecná	3695			Ševětín	814/1
852	hrušeň obecná		1	90	Ševětín	814/1
853	bříza bělokorá, vrba jíva, topol osika	2055			Ševětín	814/1
854	jasan ztepilý, trnka obecná, růže šípková	125			Ševětín	642/41
855	růže šípková, jasan ztepilý, dub letní	410			Ševětín	642/43
856	růže šípková, lípa srdčitá, bříza bělokorá, borovice lesní	195			Ševětín	642/43
857	borovice lesní		1	104	Ševětín	642/43
859	dub letní, topol osika, bříza bělokorá, lípa srdčitá	1970			Ševětín	814/1
860	lípa srdčitá		1	280	Ševětín	814/1
861	lípa srdčitá		2	100	Ševětín	814/1
868	bříza bělokorá, topol osika, vrba sp., vrba jíva	665			Ševětín	814/1

869	lípa srdčitá, růže šípková	70			Ševětín	642/43
872	vrba jíva, třešeň ptačí, topol osika, vrba sp.	820			Ševětín	642/2
873	topol osika, vrba jíva, třešeň ptačí, bříza bělokorá	855			Ševětín	814/1
874	třešeň ptačí	200			Ševětín	677/4
875	líska obecná, růže šípková, třešeň ptačí, vrba sp., trnka obecná	2000			Ševětín	647/3
876	líska obecná, růže šípková, třešeň ptačí, vrba sp., trnka obecná	1440			Ševětín	814/1
877	dub letní, bez černý, topol osika, růže šípková, třešeň ptačí	1930			Ševětín	814/1
878	dub letní, bez černý, růže šípková, vrba jíva, topol osika	2895			Ševětín	814/1
881	topol osika, růže šípková	230			Ševětín	814/1
882	bez černý	940			Ševětín	814/1
885	trnovník akát, vrba jíva, dub letní	3260			Chotýčany	3118/6
886	trnovník akát	2885			Chotýčany	3118/6
887	trnovník akát	2040			Dobřejovice	3118/2
888	trnovník akát	1765			Dobřejovice	3118/2
889	trnovník akát	3240			Dobřejovice	3118/2
890	borovice lesní, smrk ztepilý, bříza bělokorá	3925			Dobřejovice	3118/2
891	trnovník akát, smrk ztepilý, dub letní	4640			Dobřejovice	3118/2
892	trnovník akát, bříza bělokorá, borovice lesní	2420			Dobřejovice	3118/2
893	trnovník akát, bříza bělokorá, borovice lesní	2765			Dobřejovice	3118/8
894	trnka obecná, bez černý, dub letní, růže šípková	1330			Chotýčany	3118/3
895	trnovník akát	1975			Chotýčany	3118/3
896	trnovník akát	755			Chotýčany	3118/3
897	trnovník akát, borovice lesní, dub letní	685			Chotýčany	3118/3
898	trnovník akát	2385			Dobřejovice	3118/4
899	trnovník akát, lípa srdčitá, bříza bělokorá	1410			Dobřejovice	3118/4
900	trnovník akát, lípa srdčitá, bříza bělokorá	460			Dobřejovice	3118/17

901	trnovník akát, lípa srdčitá, bříza bělokorá	885			Dobřejovice	1247/34
902	trnovník akát	1525			Dobřejovice	3118/4
903	trnovník akát	1395			Dobřejovice	3118/4
904	trnovník akát	80			Dobřejovice	3118/16
906	dub letní, líska obecná, smrk ztepilý	345			Hosín	832/1
907	dub letní, líska obecná	385			Hosín	832/1
908	smrk ztepilý, dub letní, topol osika, borovice lesní	670			Hosín	832/1
909	bříza bělokorá, borovice lesní, dub letní, vrba jíva	560			Hosín	832/1
910	trnovník akát, borovice lesní, dub letní	1915			Hosín	832/1
911	trnovník akát, bříza bělokorá, smrk ztepilý, dub letní, lípa srdčitá	2110			Hosín	832/1
912	trnovník akát	520			Hosín	832/1
913	trnovník akát	1890			Hosín	832/1
914	trnovník akát	2030			Hosín	832/1
915	smrk ztepilý	3010			Hosín	832/1
916	smrk ztepilý	735			Hosín	832/6
917	trnovník akát	600			Hosín	832/6
918	bříza bělokorá, smrk ztepilý	6100			Hosín	832/6
919	bříza bělokorá, topol osika, borovice lesní	3840			Hosín	832/6
920	vrba sp.	320			Ševětín	674/6
921	vrba sp.	115			Ševětín	674/6

HZSCX009P0U9

39.

Hasičský záchranný sbor Jihočeského kraje

Krajské ředitelství

Pražská tř. 2666/52b, 370 04 České Budějovice 3

Č. j.:	HSCB- 688-19/2023 KŘ	Adresát:
Počet stran:	5	**SUDOP PRAHA a.s.**
Počet příloh:	0	Olšanská 2643/1a
		130 80 Praha 3
Vyřizuje za PO:	por. Bc. Tereza Ripperová	
Tel.:	950 230 218	
E-mail:	tereza.ripperova@hzscr.cz	
Vyřizuje za PO:	mjr. Ing. Jaroslav Soukup	
Tel.:	950 230 223	
E-mail:	jaroslav.soukup@hzscr.cz	
Vyřizuje za OOB:	kpt. Mgr. Vratislav Malý	
Tel.:	950 230 264	
E-mail:	vratislav.maly@hzscr.cz	
Datum:	30. 12. 2024	

KOORDINOVANÉ ZÁVAZNÉ STANOVISKO

DOTČENÉHO ORGÁNU NA ÚSEKU POŽÁRNÍ OCHRANY A OCHRANY OBYVATELSTVA

Název stavby:
Modernizace trati Nemanice I - Ševětín, část B

Místo stavby:
k.ú. Borek, České Budějovice 3, Hluboká nad Vltavou, Hosín, Hrdějovice, Chotýčany, Kolný, Ševětín, Vitín, Lišov

Stavebník:
Správa železnic, státní organizace, IČO 70994234
Dlážděná 1003/7, Nové Město, 110 00 Praha 1

Předložená dokumentace:
dokumentace pro povolení stavby
vypracoval: Ing. Miloš Krameš, ČKAIT 0006917
datum: 29. 6. 2022

Hasičský záchranný sbor Jihočeského kraje (dále jen „HZS Jihočeského kraje") obdržel dne 19. 12. 2024 žádost o vydání závazného stanoviska k výše uvedené dokumentaci. V souladu s ustanovením § 149 odst. 1 zákona č. 500/2004 Sb., správní řád, ve znění pozdějších předpisů (dále jen „správní řád") a v souladu s ustanovením § 176 odst. 1 zákona č. 283/2021 Sb., stavební zákon, ve znění pozdějších předpisů (dále jen „stavební zákon") HZS Jihočeského

kraje k předložené dokumentaci vydává následující koordinované závazné stanovisko podle níže uvedených ustanovení zvláštních právních předpisů.

HZS Jihočeského kraje posouzením výše uvedené předložené dokumentace dospěl k závěru, že podle vyhlášky č. 460/2021 Sb., o kategorizaci staveb z hlediska požární bezpečnosti a ochrany obyvatelstva (dále jen „vyhláška o kategorizaci staveb"), se jedná o soubor staveb:

1) **železniční tunel Hosín**, který je podle ustanovení § 9 vyhlášky o kategorizaci staveb zatříděna jako stavba kategorie III na základě následujících rozhodných kritérií a charakteristik stavby:

- účel stavby: železniční tunel délky 3120 m,
- počet osob navržených v budově:..... 500, ▪ počet ubytovaných osob v budově: 0,
- počet osob vyžadujících při evakuaci při požáru asistenci dalších osob:..... 0,
- třída využití podle § 5 vyhlášky o kategorizaci staveb:.....druhá třída využití,

2) **železniční tunel Chotýčany**, který je podle ustanovení § 9 vyhlášky o kategorizaci staveb zatříděna jako stavba kategorie III na základě následujících rozhodných kritérií a charakteristik stavby:

- účel stavby: železniční tunel délky 4806 m,
- počet osob navržených v budově:..... 500, ▪ počet ubytovaných osob v budově: 0,
- počet osob vyžadujících při evakuaci při požáru asistenci dalších osob:..... 0,
- třída využití podle § 5 vyhlášky o kategorizaci staveb:.....druhá třída využití,

V souladu s ustanovením § 40 odst. 1 zákona č 133/1985 Sb., o požární ochraně, ve znění pozdějších předpisů (dále jen „zákon o požární ochraně") se státní požární dozor podle ustanovení § 31 odst. 1 písm. b) zákona o požární ochraně vykonává pouze u staveb kategorie II a kategorie III.

Dílčí stanovisko na úseku požární ochrany

HZS Jihočeského kraje jako věcně a místně příslušný dotčený orgán na úseku požární ochrany podle ustanovení § 7 odst. 4 písm. a) bodu 1 zákona č. 320/2015 Sb., o Hasičském záchranném sboru České republiky a o změně některých zákonů (zákon o hasičském záchranném sboru), ve znění pozdějších předpisů (dále jen „zákon o hasičském záchranném sboru") a podle ustanovení § 26 odst. 2 písm. b) a ustanovení § 31 odst. 1 písm. b) zákona o požární ochraně posoudil v rozsahu níže uvedených podkladů výše uvedenou dokumentaci. Na základě výše uvedeného HZS Jihočeského kraje vydává podle ustanovení § 31 odst. 3 zákona o požární ochraně a dále podle ustanovení § 149 odst. 1 správního řádu **souhlasné závazné stanovisko**.

Odůvodnění

HZS Jihočeského kraje vycházel při vydání závazného stanoviska z těchto podkladů:

- **Souhrnná technická zpráva**
  název: MODERNIZACE TRATI NEMANICE I - ŠEVĚTÍN, část B
  vypracoval: Ing. Martin Bernas, ČKAIT 0202339
  datum: 11/2021

- **Celková situace – Chotýčanský tunel, Hosínský tunel**
  název: MODERNIZACE TRATI NEMANICE I - ŠEVĚTÍN, část B
  vypracoval: Ing. Petr Makásek, Ph.D., ČKAIT 0011831
  datum: 18. 12. 2024
- **Požárně bezpečnostní řešení:**
  název: MODERNIZACE TRATI NEMANICE I - ŠEVĚTÍN, část B; Hosínský tunel
  vypracoval: doc. Ing. et. Ing. Petr Kučera Ph.D., ČKAIT 1104493
  datum: 18. 12. 2024
- **Analýza rizik – Hosínský tunel**
  název: MODERNIZACE TRATI NEMANICE I - ŠEVĚTÍN, část B
  vypracoval: prof. Dr. Ing. Aleš Bernatík
  datum: 18. 12. 2024
- **Operativně taktická studie – Hosínský tunel**
  název: MODERNIZACE TRATI NEMANICE I - ŠEVĚTÍN, část B
  vypracoval: doc. Dr. Ing. Michail Šenovský
  datum: 18. 12. 2024
- **Požárně bezpečnostní řešení:**
  název: MODERNIZACE TRATI NEMANICE I - ŠEVĚTÍN, část B; Chotýčanský tunel
  vypracoval: doc. Ing. et. Ing. Petr Kučera Ph.D., ČKAIT 1104493
  datum: 18. 12. 2024
- **Operativně taktická studie – Chotýčanský tunel**
  název: MODERNIZACE TRATI NEMANICE I - ŠEVĚTÍN, část B
  vypracoval: doc. Dr. Ing. Michail Šenovský
  datum: 18. 12. 2024
- **Analýza rizik – Chotýčanský tunel**
  název: MODERNIZACE TRATI NEMANICE I - ŠEVĚTÍN, část B
  vypracoval: prof. Dr. Ing. Aleš Bernatík
  datum: 18. 12. 2024
- **Výkresová dokumentace – příjezdové komunikace – Chotýčanský, Hosínský tunel**
  název: MODERNIZACE TRATI NEMANICE I - ŠEVĚTÍN, část B
  vypracoval: Ing. Petr Makásek, Ph.D., ČKAIT 0011831
  datum: 18. 12. 2024
- **Požárně bezpečnostní řešení:**
  název: MODERNIZACE TRATI NEMANICE I - ŠEVĚTÍN, část B; SO 38-40-51 NEMANICE-ŠEVĚTÍN, Energocentrum
  vypracoval: Martin Halmich, ČKAIT 0501400
  datum: 11/2021

- **Požárně bezpečnostní řešení:**
  název: MODERNIZACE TRATI NEMANICE I - ŠEVĚTÍN, část B; SO 38-40-54 Technologický objekt u jižního portálu Hosínského tunelu
  vypracoval: Martin Halmich, ČKAIT 0501400
  datum: 11/2021
- **Požárně bezpečnostní řešení:**
  název: MODERNIZACE TRATI NEMANICE I - ŠEVĚTÍN, část B; SO 38-40-55 Technologický objekt u severního portálu Hosínského tunelu
  vypracoval: Martin Halmich, ČKAIT 0501400
  datum: 11/2021
- **Požárně bezpečnostní řešení:**
  název: MODERNIZACE TRATI NEMANICE I - ŠEVĚTÍN, část B; SO 38-40-56 Technologický objekt u severního portálu Chotýčanského tunelu
  vypracoval: Martin Halmich, ČKAIT 0501400
  datum: 11/2021

Posouzením předložené dokumentace v rozsahu výše uvedených podkladů podle ustanovení § 46 odst. 1 vyhlášky č. 246/2001 Sb., o stanovení podmínek požární bezpečnosti a výkonu státního požárního dozoru (vyhláška o požární prevenci), ve znění pozdějších předpisů (dále jen „vyhláška o požární prevenci") dospěl HZS Jihočeského kraje k závěru, že požárně bezpečnostní řešení splňuje obsahové náležitosti podle ustanovení § 41 vyhlášky o požární prevenci. Z obsahu posouzeného požárně bezpečnostního řešení vyplývá, že jsou splněny technické podmínky požární ochrany kladené na danou stavbu vyhláškou č. 23/2008 Sb., o technických podmínkách požární ochrany staveb, ve znění pozdějších předpisů.

Dílčí stanovisko na úseku ochrany obyvatelstva

HZS Jihočeského kraje jako věcně a místně příslušný dotčený orgán na úseku ochrany obyvatelstva podle ustanovení § 7 odst. 4 písm. a) bodu 2 zákona o hasičském záchranném sboru a podle ustanovení § 10 odst. 6 zákona č. 239/2000 Sb., o integrovaném záchranném systému a o změně některých zákonů, ve znění pozdějších předpisů (dále jen „zákon o integrovaném záchranném systému") posoudil výše uvedenou dokumentaci. Na základě výše uvedeného HZS Jihočeského kraje podle ustanovení § 149 odst. 1 správního řádu k výše uvedené dokumentaci vydává **souhlasné závazné stanovisko**.

Odůvodnění

HZS Jihočeského kraje vycházel při vydání závazného stanoviska z těchto podkladů:

- Požárně bezpečnostní řešení předložené dokumentace.
- Havarijní plán Jihočeského kraje.

Závěr

HZS Jihočeského kraje na základě výše uvedených dílčích stanovisek vydaných podle zvláštních právních předpisů vydává k předložené dokumentaci stavby

SOUHLASNÉ KOORDINOVANÉ ZÁVAZNÉ STANOVISKO.

Upozornění:

Toto stanovisko se vztahuje pouze na objekty:

- SO 38-25-50 Hosínský tunel
- SO 38-25-70 Chotýčanský tunel
- SO 38-40-51 Nemanice – Ševětín, Energocentrum
- SO 38-40-54 Technologický objekt u jižního portálu Hosínského tunelu
- SO 38-40-55 Technologický objekt u severního portálu Hosínského tunelu
- SO 38-40-56 Technologický objekt u severního portálu Chotýčanského tunelu
- SO 38-40-57 Únikové objekty Chotýčanského tunelu

plk. Ing. Jana Neškodná
náměstkyně ředitele HZS Jihočeského kraje
pro prevenci a CNP
úřední osoba

Elektronický podpis : 30.12.2024
Certifikát autora podpisu :
Jméno : Ing. Jana Neškodná

STÁTNÍ POZEMKOVÝ ÚŘAD

STÁTNÍ POZEMKOVÝ ÚŘAD

Sídlo: Husinecká 1024/11a, 130 00 Praha 3 - Žižkov, IČO: 01312774, DIČ: CZ 01312774
Odbor vodohospodářských staveb

Váš dopis zn.: 23/006715/204
Ze dne: 06. 11. 2023
Naše značka: SPU 217518/2024
Spisová zn.: SZ SPU 330841/2023
UID: spuess920b525b

Vyřizuje: Bc. Karel Janeček, Ing. Kašpírková
Tel.: 724 614 054
ID DS: z49per3
E-mail: k.janecek@spucr.cz

Datum: 28.6.2024

SUDOP PRAHA a.s.
Ing. Marta Součková
Olšanská 1a, 130 80 Praha 3
DS

VYJÁDŘENÍ K ZÁMĚRU STAVBY „MODERNIZACE TRATI NEMANICE I – ŠEVĚTÍN, ČÁST B“ – STAVEBNÍ POVOLENÍ

Dopisem ze dne 6. 11. 2023 jste požádali Státní pozemkový úřad (dále jen „SPÚ“) o stanovisko ke stavebnímu povolení a povolení odstranění staveb výše uvedené stavební akce, která se týká pozemků v katastrálním území Borek, České Budějovice 3, Hluboká nad Vltavou, Hosín, Hrdějovice, Chotýčany, Kolný, Ševětín, Vitín a Lišov, okres České Budějovice, a v katastrálním území Veselí nad Lužnicí, okres Tábor.

K žádosti o stanovisko k projektové dokumentaci pro vydání stavebního povolení (dále jen „DSP“) byla předložena projektová dokumentace stavby, kterou vypracovala společnost SUDOP Praha a.s. v termínu 09/2021 pod číslem zakázky 20-185.201.

Společnost SUDOP Praha a.s. je zpracovatelem projektové dokumentace a zmocněným zástupcem investora stavby. K žádosti byla předložena plná moc, ev.č. PM 99/2020, k zastupování investora (navrhovatele), kterým je **Správa železnic, státní organizaci**, se sídlem Praha 1, Nové Město, Dlážděná 1003/7, PSČ 110 00.

Účelem celé stavby je vytvoření kvalitního systému železniční dopravy s návazností na vybudovanou síť ČR a sousedních států, zajištění bezpečného a plynulého provozu včetně zkrácení přepravní rychlosti a zajištění bezbariérovosti jednotlivých stanic. Je součástí IV. tranzitního železničního koridoru, železniční trať České Budějovice – Benešov u Prahy, úsek Nemanice I – Ševětín.

Jedná se o dílčí přestavbu, modernizaci stávající dráhy charakteru liniové železniční stavby, spočívající v částečném opuštění stávající dráhy spojené s odstraněním rozhodujících součástí dráhy a vybudování dráhy v nové stopě. Výsledkem je trvalá stavba dráhy. Bude využívána pro vnitrostátní i mezinárodní železniční dopravu, jako veřejná státní dráha.

Územní rozhodnutí bylo vydáno dne 20. 7. 2017 pod č.j. SU/11901/2011-80 odborem stavebního řádu Magistrátu města České Budějovice, u kterého bylo dne 26. 7. 2017 pod č.j. SU/11901/2011-81 vydáno rozhodnutí a dne 2. 8. 2017 pod č.j. SU/11901/2011-82 usnesení o opravě zřejmých nesprávností. Územní rozhodnutí ve znění rozhodnutí odboru regionálního rozvoje, územního plánování a stavebního řádu Krajského úřadu pro Jihočeský kraj ze dne 16. 9. 2019 pod č.j. KUJCK 43687/2018 nabylo právní moci dne 15. 10. 2019. Platnost územního rozhodnutí byla stanovena na 5 let.

Rozsah stavby je definován vzhledem ke staničení dráhy. **Počátek stavby je umístěn do km 8,351** nové pražské trati (definované osou kolejí č.701), kde navazuje na připravovanou sousední stavbu „Modernizace trati Nemanice I – Ševětín, část A“. **Konec stavby** je s ohledem na koordinaci se sousední již realizovanou stavbou „Modernizace trati Nemanice I – Ševětín, 1.stavba, úpravy pro ETCS, 2.část“ umístěn do **nového km 24,956** pražské trati, resp. **km 25,000 dle stávajícího staničení**. Součástí stavby je i lokalita v ŽST Veselí nad Lužnicí, kde se řeší náhrada za demolované zázemí správce dráhy (objekty traťového okrsku) v lokalitě ŽST Ševětín.

K věci výše uvedené Vám sdělujeme následující:

a) Vyjádření k dotčení melioračních staveb
(vyřizuje SPÚ, odbor vodohospodářských staveb, kontaktní osoba ve věcech technických: Bc. Karel Janeček, kontakt viz výše)

Sdělujeme Vám, že dle předložené DSP se v části zájmové lokality **nachází** stavby vodních děl – hlavní odvodňovací zařízení (dále jen „HOZ"), které jsou evidovány v majetku státu a v příslušnosti hospodařit SPÚ v souladu s § 56 odst. 6 zákona č. 254/2001 Sb., o vodách a o změně některých zákonů (vodní zákon), ve znění pozdějších předpisů a s § 4 odst. 2 zákona č. 503/2012 Sb., o Státním pozemkovém úřadu a o změně některých souvisejících zákonů, ve znění pozdějších předpisů. Jedná se o HOZ:

- pod názvem **„Vitín odp. C1"** ze stavby „VITÍN I A II", ID majetku: 2030000447-11201000, rok stavby 1961, otevřená část v délce 61 m;
- pod názvem **„Vitín odp. D1"** ze stavby „VITÍN I A II", ID majetku: 2030000448-11201000, rok stavby 1961, otevřená část v délce 404 m; dle ISVS Voda se jedná o ostatní vodní linii IDVT 10280806;
- pod názvem **„Vitín odp. A I"** ze stavby „VITÍN ŠEVĚTÍN", ID majetku: 2030000449-11201000, rok stavby 1985, celková délka 286 m, z toho otevřená část v délce 161 m a zakrytá (trubní) část v délce 125 m; dle ISVS Voda se jedná o ostatní vodní linii IDVT 10280806;
- pod názvem **„Vitín odp. A II"** ze stavby „VITÍN ŠEVĚTÍN", ID majetku: 2030000450-11201000, rok stavby 1985, zakrytá (trubní) část v délce 375 m;
- pod názvem **„Vitín odp. A2"** ze stavby „VITÍN ŠEVĚTÍN", ID majetku: 2030000452-11201000, rok stavby 1985, zakrytá (trubní) část v délce 28 m.

Výše uvedené stavby vodních děl HOZ jsou orientačně zakresleny v příloze tohoto stanoviska, červeně je zákres otevřených úseků a modře zákres zakrytých úseků. V elektronické podobě je zákres k dispozici na odkaze https://geoportal.spucr.cz.

Dle předložené projektové dokumentace ve stupni DSP **bude dotčena stavba HOZ „Vitín odp. C1", ID 2030000447-11201000** stavebním objektem **SO 38-32-51 Staveništní komunikace Vitín.**

V rámci objektu SO 38-32-51 je navržena 1 staveništní komunikace, která se dále dělí na dvě části.
Část 1: Staveništní komunikace podél stávající trati v km 19,100 až 19,800. Komunikace je vedena po rostlém terénu. Kategorie komunikace P4,0/30. Výhybny jsou navrženy cca po 150 m. Rozšíření v místě výhybny je 1,25 m na každou stranu. Šířka staveništní komunikace v místě výhybny je tedy 6,0 m. Výhybny mají standardně délku 20 m + dva náběhové klíny, každý délky 4 m. V konkrétních místních podmínkách se může tvar i délka výhybny lišit. Staveništní komunikace je konstruována jako zpevněná s asfaltovým povrchem tl. 60 mm a s podkladními vrstvami ze štěrkodrti tl. 300 mm. Celková délka komunikace 652 m. Stavba se nachází v katastru Vitín.
Po ukončení výstavby bude staveništní komunikace ponechána a nadále využívána pro rekreační nebo sportovní účely.
Část 2: Staveništní komunikace přes žel. přejezd P6098 směrem k II/603. Komunikace je vedena po stávající zpevněné komunikaci. Kategorie komunikace P4,0/30 nicméně šířka komunikace je limitována šířkou stávající komunikace. Šířka zpevnění se tak pohybuje v rozmezí 2,5 – 3 m. Výhybna je navržena před železničním přejezdem vlevo. Rozšíření v místě výhybny je 3 m. Šířka staveništní komunikace v místě výhybny je tedy 6,0 m. Výhybna má délku 30 m + dva náběhové klíny, každý délky 5 m. Povrch komunikace bude proveden nově odfrézováním 10 cm stávající konstrukce a položením nového asfaltového povrch tl. 60 mm + 40 štěrkodrti jako vyrovnávací vrstva. Celková úprava komunikace 366 m. Stavba se nachází v katastru Vitín.
Po ukončení výstavby bude staveništní komunikace ponechána a nadále využívána pro rekreační nebo sportovní účely.

Nově navržená komunikace (část 1) kříží v km 0,126 63 stávající otevřené HOZ. V místě křížení bude v komunikaci osazena štěrbinová trouba s přerušovanou štěrbinou o rozměrech 500x600mm v délce 5,7 m. Čela budou dle sklonu svahů sešikmena a obetonována betonem C25/30 – XF3 na šířku koryta (cca 2,7m), v tl. 0,15m. Jako podklad budou použity silniční panely 1000x150x3000 (š x v x d).
Novým propustkem dojde ke zrušení části stavby HOZ pod názvem „Vitín odp. C1", ID 2030000447-1120100 v délce 5,7 m. Tuto část vodního díla jako majetku státu požadujeme majetkoprávně vypořádat, viz podmínka č. 9 části d) závěr tohoto vyjádření.

Sdělujeme dále, že dle nám dostupných podkladů se v zájmovém území může **nacházet** stavba vodního díla – podrobné odvodňovací zařízení (dále jen „POZ"), které je příslušenstvím pozemků. Skutečný rozsah a stav POZ nám není znám. Dostupné podklady - údaje o POZ (investicích do půdy za účelem zlepšení půdní úrodnosti) jsou neaktualizovanými historickými daty, která pořídila Zemědělská vodohospodářská správa digitalizací analogových map 1 : 10 000. Vzhledem k tomu, že neexistuje evidence meliorací (odvodnění a závlah) a jejich následných změn (zrušení, rozšíření) od doby pořízení těchto dat (zákresy do map provedeny v 90. letech, jejich následná digitalizace proběhla přibližně v letech 2003-2007), nemusí proto tato data odpovídat skutečnému rozsahu meliorací na jednotlivých pozemcích. Údaje jsou k dispozici ke stažení na Portálu farmáře (http://eagri.cz/public/web/mze/farmar/LPIS/data-melioraci/) ve formátu shp a jsou také zobrazeny v LPIS/Životní prostředí/Nitrátová směrnice/Uložení hnojiv – detail/Meliorace.

Upozorňujeme, že HOZ a POZ je v souladu s § 55 odst. 1 písm. e) zákona č. 254/2001 Sb., o vodách a o změně některých zákonů (vodní zákon), ve znění pozdějších předpisů, vodním dílem a k jeho zrušení, změně či odstranění je třeba, v souladu s § 15 odst. 1 tohoto zákona, povolení vodoprávního úřadu (dle legislativy platné do 30.6.2024), resp. k jejich odstranění je dle ustanovení § 247 zákona č. 283/2021 Sb., stavební zákon, ve znění pozdějších předpisů, ve vazbě na § 55a zákona č. 254/2001 Sb. třeba povolení záměru.

b) Vyjádření k trvalému záboru pozemků
(vyřizuje SPÚ, Krajský pozemkový úřad pro Jihočeský kraj, kontaktní osoba: Ing. Richard Bílek, tel: 601 584 091)

SPÚ, který je příslušný hospodařit s pozemky ve vlastnictví státu, **parc. č. KN 139/74, 688, 138/25 v katastrálním území České Budějovice 3, parc. č. 2323/8, 2323/6 v k.ú. Chotýčany, parc. č. 459/2, 3084/26, 880/26, 3084/38, 804/2, 3086/17 v k.ú. Dobřejovice u Hosína, parc. č. 1174/5, 1176/2 v k.ú. Kolný a parc. č. 641/1 v k.ú. Vitín, okres České Budějovice**, zapsanými v současné době na LV 10002 (dále jen „pozemky") souhlasí s umístěním a provedením této stavby na uvedených pozemcích, včetně vynětí pozemků ze ZPF.

Majetkoprávní vypořádání může být realizováno formou převodu podle příslušného ustanovení zákona č. 219/2000 Sb., o majetku České republiky a jejím vystupování v právních vztazích, ve znění pozdějších předpisů. Pro úplnost uvádíme, že ke změně nakládání s majetkem státu se může přistoupit za úplatu anebo bezúplatně již před vydáním správního rozhodnutí o umístění nebo povolení stavby.

Uzavření příslušných smluvních vztahů, včetně podání informace ohledně způsobu majetkoprávního vypořádání, je v kompetenci Krajského pozemkového úřadu pro Jihočeský kraj, Rudolfovská 80, 370 01 České Budějovice. Bližší informace sdělí Ing. Bílek, tel. 601584091.

Upozorňujeme, že pozemky p.č. 139/74 v k.ú. České Budějovice 3 a p.č. 3086/17 v k.ú. Dobřejovice u Hosína jsou pronajaty ZD Hosín (nájemní sml. č. 51N17/05), p.č. 2323/6 v k.ú. Chotýčany má v nájmu Agroprofit s.r.o., p.č. 459/2 a p.č. 880/26 v k.ú. Dobřejovice u Hosína jsou v nájmu ZD Hosín (nájemní sml. č. 61N23/05), p.č. 3086/17 v k.ú. Dobřejovice u Hosína nájemce ZD Hosín (sml. č. 51N17/05), p.č. 641/1 v k.ú. Vitín nájemní sml. č. 53N17/05 Agroprofit s.r.o., proto bude nutné ze strany investora vejít v jednání s uživateli pozemků před zahájením stavebních prací.

c) Vyjádření k dočasnému záboru pozemků
(vyřizuje SPÚ, Krajský pozemkový úřad pro Jihočeský kraj, kontaktní osoba: Ing. Helena Profantová, tel: 601 584 065)

SPÚ, který je příslušný hospodařit s pozemky ve vlastnictví státu, **parc. č. KN 688 v k.ú. České Budějovice 3, KN 2323/6, 2323/8 v k.ú. Chotýčany, KN 459/2, 880/26, 3086/21 v k.ú. Dobřejovice u Hosína, KN 1176/2 v k.ú. Kolný, KN 595/4 v k.ú. Ševětín, KN 222, 238, 641/1 v k.ú. Vitín, KN 433/50 v k.ú. Hrdějovice, okres České Budějovice**, zapsanými v současné době na LV 10002, vydává souhlas k umístění a provedení stavebního záměru ve smyslu ust. § 184a stavebního zákona. Jedná se o dočasný zábor v délce trvání 10 – 120 měsíců na částech pozemků o celkové ploše 4 640 m^2. Kontaktní osoba k uzavření smluvního vztahu: Ing. Monika Fiktusová, SPÚ, Krajský pozemkový úřad pro Jihočeský kraj, tel: 727957214).

Upozorňujeme na skutečnost, že předmětné pozemky užívají třetí osoby: KN 459/2 k.ú. Dobřejovice u Hosína, KN 433/50 k.ú. Hrdějovice - Zemědělské družstvo Hosín, IČ: 00109339, Hosín 149, 373 41 Hluboká nad Vltavou; pachtovní smlouva KN 641/1 k.ú. Vitín - AGROPROFIT, spol. s r.o., IČ: 48207918, Chotýčany, 37362 Chotýčany, pachtovní smlouva č. 53N17/05.

Z tohoto důvodu bude nezbytné vstoupit v jednání s uživateli pozemků.

Pronajaté pozemky
Souhlas se vydává pod podmínkou, že nejpozději před vlastní realizací stavby se dohodne navrhovatel na uzavření podpachtovní smlouvy s pachtýřem.

Nepronajaté pozemky
Souhlas se vydává pod podmínkou, že nejpozději před vlastní realizací stavby uzavře navrhovatel „speciální" nájemní smlouvu pro nezemědělské účely.
Ostatní výše uvedené pozemky neuvedené pod bodem b) nejsou na částech dočasného záboru pronajaty ani propachtovány.
Po ukončení stavební činnosti uvede navrhovatel na vlastní náklady všechny dotčené pozemky do původního stavu.

Vyjádření k technické infrastruktuře
Kontaktní osoba k uzavření smluvního vztahu: Ing. Helena Profantová, tel: 601584065

SPÚ, povolí vstup a provedení prací pro realizaci liniových staveb inženýrských sítí na pozemcích parc. č. **KN 139/74 k.ú. České Budějovice 3 a KN 2323/6, 2323/8 k.ú. Chotýčany, okres České Budějovice** formou uzavření smlouvy o smlouvě budoucí o zřízení věcného břemene. Bude se uzavírat trojstranná smlouva, budoucí oprávněný - ČEVAK, budoucí povinný - SPÚ ČR a investor – Správa železnic, s.o. Na SO 38-71-62 se bude mezi SPÚ ČR a Správou železnic, s.o. uzavírat Smlouva o smlouvě budoucí o zřízení věcného břemene pozemkové služebnosti inženýrské sítě. Konkrétně se jedná o tyto stavební objekty:
SO 38-71-51 Přeložka vodovodu km 9,169
SO 38-71-62 Přípojka požárního vodovodu pro Chotýčanský tunel

Upozorňujeme však na skutečnost, že předmětný pozemek KN 139/74 k.ú. ČB 3 užívá třetí osoba: Zemědělské družstvo Hosín, IČ: 00109339, Hosín 149, 373 41 Hluboká nad Vltavou, pachtovní smlouva č. 51N17/05. Z tohoto důvodu bude nezbytné vstoupit v jednání s uživatelem pozemku.

d) Závěr

SPÚ jako organizace příslušná hospodařit s dotčenými stavbami vodních děl HOZ (technické infrastruktury – stavby k vodohospodářským melioracím) a pozemky v majetku státu souhlasí s provedením stavebního záměru dle předložené projektové dokumentace, s vydáním stavebního povolení a povolením odstranění stavby s níže uvedenými podmínkami:

1) SPÚ, odbor vodohospodářských staveb nebude do svého majetku či správy přebírat nově budovaný propustek, ani jiné vodohospodářské objekty.
2) V případě zaústění nových objektů do HOZ nesmí dojít k negativnímu ovlivnění HOZ, nebudou negativně ovlivněny odtokové poměry v profilu HOZ.
3) V průběhu výstavby nesmí dojít k poškození průtočného profilu HOZ, protékající voda nebude znečišťována a nebude omezen její odtok.
4) Propustek v rámci SO 38-32-51 bude umístěn na niveletu dna HOZ bez nánosu.
5) V případě narušení POZ budou realizována opatření, která po výstavbě zachovají funkčnost odvodňovacího systému.
6) SPÚ, odboru vodohospodářských staveb bude písemně oznámeno zahájení stavebních prací na stavbě objektu SO 38-32-51 vč. kontaktních údajů na zhotovitele stavby. Oznámení bude zasláno na emailovou adresu: odbor.vodohosp.staveb@spucr.cz.
7) Zástupce SPÚ, odboru vodohospodářských staveb bude přizván k odsouhlasení provedeného nového propustku v rámci objektu SO 38-32-51, při čemž je nutné, aby opevnění na vtoku a výtoku propustku plynule navazovala na stávající průtočný profil HOZ bez nánosu, a to emailem na adresu: odbor.vodohosp.staveb@spucr.cz.
8) SPÚ, odboru vodohospodářských staveb bude předložena dokumentace skutečného provedení SO 38-32-51 v elektronické podobě, zejména v místě propustku na HOZ.

9) Nejpozději před vlastní realizací SO 38-32-51 bude mezi SPÚ a investorem uzavřena dohoda o vypořádání, která bude upravovat vzájemná práva a povinnosti ohledně rušeného úseku stavby vodního díla HOZ v předpokládané délce 5,7 m. Návrh dohody připraví SPÚ.

10) Nejpozději před vlastní realizací stavby se dohodne navrhovatel na uzavření podpachtovní smlouvy s pachtýřem na dotčených pozemcích ve vlastnictví státu, viz část b) a c) tohoto vyjádření.

11) Budou respektovány všechny podmínky uvedené v části b) a c) tohoto vyjádření, které se týkají dotčených pozemků v majetku státu a příslušnosti hospodařit SPÚ.

Uvedený souhlas nezakládá právo na převod části meliorační stavby a pozemků v příslušnosti hospodařit SPÚ na navrhovatele a v případě, že náležitý smluvní vztah nebude uskutečněn, nemůže navrhovatel požadovat vůči SPÚ kompenzaci nákladů, které vynaložil v souvislosti s příslušným správním řízením podle zákona č. 183/2006 Sb., o územním plánování a stavebním řádu (stavební zákon), ve znění pozdějších předpisů.

Vyjádření SPÚ je platné 5 let od data vydání, nedojde-li ke změně stavebního záměru nebo navrhovatele.

S pozdravem

elektronicky podepsáno

Ing. Milan Rybka
ředitel Odboru vodohospodářských staveb
Státního pozemkového úřadu

Příloha:
Zákres dotčené stavby HOZ

Na vědomí:
SPÚ, KPÚ pro Jihočeský kraj
Správa železnic, státní organizace, Dlážděná 1003/7 110 00 Praha 1, Nové Město (DS)

Příloha k vyjádření č.j. SPU 217518/2024 - zákres HOZ

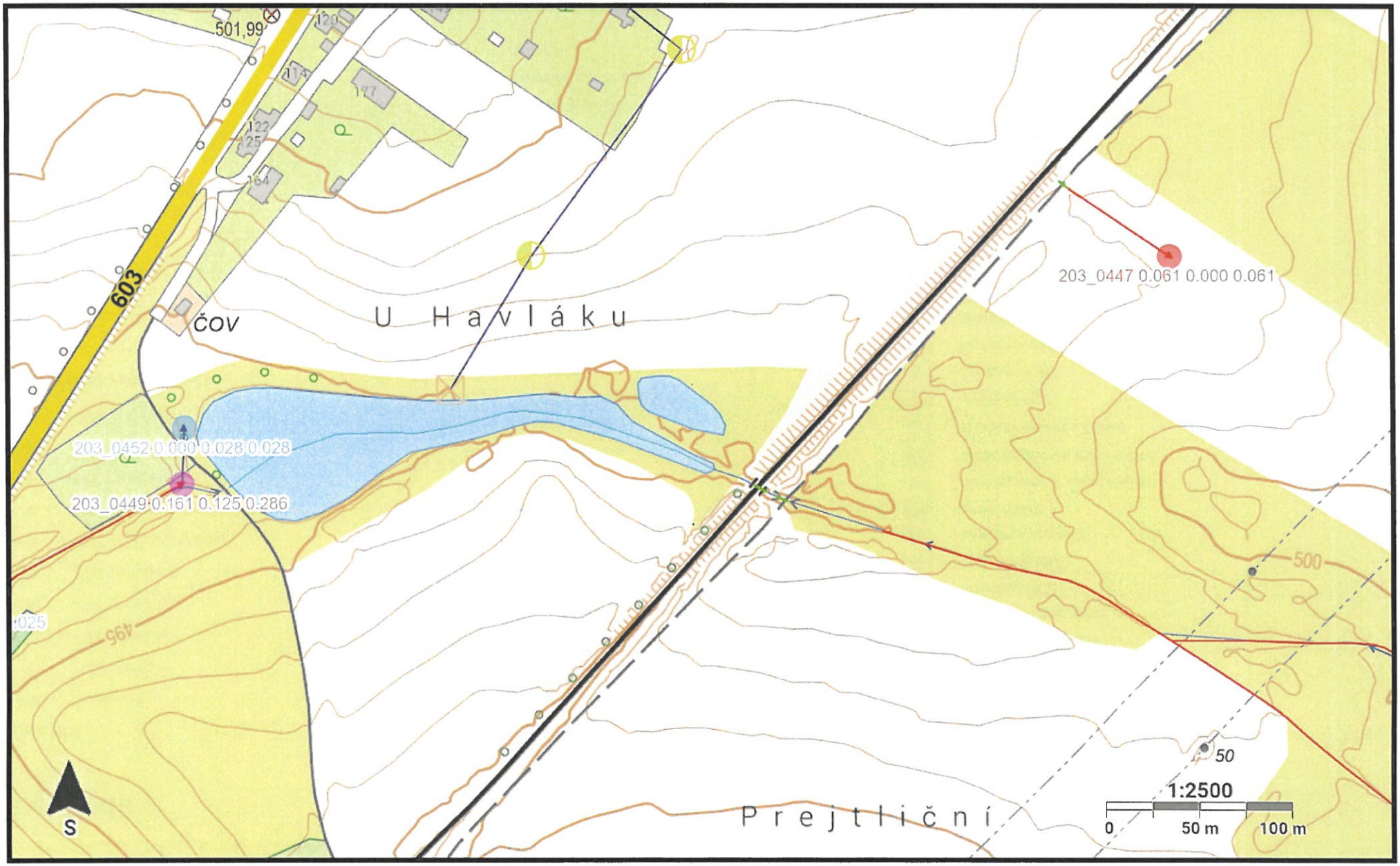

Legenda

Linie HOZ

- Pomocné
- HZZ otevřený
- HZZ zatrubený
- HOZ otevřený
- HOZ zatrubený
- HOZ, HZZ nejistý úsek
- PEO otevřený
- PEO zatrubený
- kabely k ČS
- cesty a komunikace

Liniové objekty stavby HOZ

- linie objektu

Bodové objekty stavby HOZ

- zaměřovací bod
- ČS dle ZVHS10
- poklop litinový čtverec
- lapač splavenin
- rozvodná skříň
- vývar
- ostatní objekt
- jez
- mříž
- vzdušník, kalník
- mezník, patník
- šachtice nadzemní
- odtokový objekt
- šachtice podzemní
- studna
- rozdělovací objekt
- stavidlo, stavítko
- trafostanice
- průleh
- vtokový objekt
- vodárna
- kanalizační poklop
- sdružený objekt
- šachtice závlahová
- stupeň

Referenční bod HOZ

- čerpací stanice
- příslušenství k čerpací stanici
- protierozní opatření
- neurčený typ stavby
- otevřená HOZ
- zatrubená HOZ
- kombinovaná HOZ
- vodní nádrž
- příslušenství k vodní nádrži
- ostatní stavby k melioracím
- stavební objekt v korytě
- otevřené HZZ
- zatrubené HZZ
- kombinované HZZ
- příslušenství k čerpací stanici - trafostanice

STÁTNÍ POZEMKOVÝ ÚŘAD

STÁTNÍ POZEMKOVÝ ÚŘAD

Sídlo: Husinecká 1024/11a, 130 00 Praha 3 - Žižkov, IČO: 01312774, DIČ: CZ 01312774
Odbor vodohospodářských staveb

Váš dopis zn.:
Ze dne:
Naše značka: SPU 376457/2024
Spisová zn.: SZ SPU 330841/2023
UID: spuess920da04a

Vyřizuje: Ing. T. Purkrábek, Ing. M. Kašpírková
Tel.: 606 608 835, 724 726 573
ID DS: z49per3
E-mail: t.purkrabek@spucr.cz, m.kaspirkova@spucr.cz

SUDOP PRAHA a.s.
Ing. Marta Součková
Olšanská 1a, 130 80 Praha 3
DS

Datum: 1.10.2024

DOPLNĚNÍ VYJÁDŘENÍ K ZÁMĚRU STAVBY „MODERNIZACE TRATI NEMANICE I – ŠEVĚTÍN, ČÁST B" – STAVEBNÍ POVOLENÍ

Dne 28. 6. 2024 bylo ze strany Státního pozemkového úřadu (dále jen „SPÚ") vydáno vyjádření zn. SPU 217518/2024 k záměru stavby „Modernizace trati Nemanice I – Ševětín, část B" – stavební povolení. Vyjadřovali jsme se na základě předložené projektové dokumentace pro vydání stavebního povolení (dále jen „DSP"), kterou vypracovala společnost SUDOP Praha a.s. v termínu 09/2021 pod číslem zakázky 20-185.201.

Společnost SUDOP Praha a.s. je zpracovatelem projektové dokumentace a zmocněným zástupcem investora stavby. K žádosti byla předložena plná moc, ev.č. PM 99/2020, k zastupování investora (navrhovatele), kterým je **Správa železnic, státní organizace**, se sídlem Praha 1, Nové Město, Dlážděná 1003/7, PSČ 110 00.

Zaslané vyjádření doplňujeme v části a) Vyjádření k dotčení melioračních staveb, a to následovně:

Na základě doplnění informací a podkladů v rámci předložené DSP bylo zjištěno, že další stavbou HOZ, která se v zájmovém území stavby „Modernizace trati Nemanice I – Ševětín, část B" nachází, je HOZ pod názvem „CHOTYCANY ODP.C" ze stavby „CHOTYCANY", ID 2030000495-11201000, rok výstavby 1976, celková délka 475 m, z toho otevřená část v délce 316 m (na p.č. 2323/6 a 2323/8 v k.ú. Chotýčany) a zakrytá (trubní) část v délce 159 m. Dle ISVS Voda se jedná o ostatní vodní linii IDVT 12002831.

Dle předložené projektové dokumentace ve stupni DSP bude dotčena výše uvedená stavba HOZ těmito stavebními objekty:

SO 38-30-61.12 Nemanice-Ševětín, přístupová komunikace k únikovému objektu č.2 - Chotýčany-U Nádraží, veřejná část

Předmětem stavebního objektu SO 38-30-61.12 je výstavba přístupové komunikace k nové nástupní ploše IZS (SO 38-30-61.22) u únikového objektu č. 2 Chotýčanského tunelu z důvodu rekonstrukce železniční trati. Na trase objektu jsou umístěny 2 sjezdy k pozemkům, které zachovávají přístup k přilehlým nemovitostem. Sjezd S1 v km 0,346 cesty je stávající přes stavbu HOZ.

Dotčení HOZ: Přístupová komunikace k únikovému objektu č.2 - Chotýčany-U Nádraží, veřejná část je vedena souběžně se stavbou HOZ. Sjezd S1 zůstane zachován v původních parametrech.

SO 38-30-61.22 Nemanice-Ševětín, přístupová komunikace k únikovému objektu č.2 - Chotýčany-U Nádraží, neveřejná část

Předmětem stavebního objektu SO 38-30-61.22 je výstavba nástupní plochy IZS z důvodu rekonstrukce železniční trati. Jedná se o nástupní plochu u únikového objektu č. 2 Chotýčanského tunelu. U únikového objektu je plocha pro složky IZS o ploše 779 m², která je napojena na veřejnou komunikaci. Plocha pro složky IZS je od veřejné komunikace oddělena mechanickou ocelovou uzamykatelnou závorou. Součástí objektu je silniční propustek DN 600 mm, který je umístěn ve stávajícím příkopu pod novou komunikací spojující plochu pro IZS s veřejnou komunikací.

Dotčení HOZ: Součástí objektu je i propustek pod označením P-S1 - km 0,446 21 (P-S1) délky 15 m se šikmými čely DN 600 mm. Tento propustek je navržen na profilu otevřené části HOZ. Propustek je navržen bez opevnění před vtokem do propustku a za výtokem z propustku – přídlažby (včetně absence zajišťovacích prahů).

Novým propustkem dojde ke zrušení části stavby HOZ pod názvem „CHOTYCANY ODP.C", ID 2030000495-11201000 v délce min. 15,0 m. Tuto část vodního díla jako majetku státu požadujeme majetkoprávně vypořádat, viz podmínka č. 23 části d) závěr vyjádření.

SO 38-71-62 Nemanice - Ševětín, přípojka požárního vodovodu pro Chotýčanský tunel

Tento stavební objekt řeší novou vodovodní přípojku, která bude sloužit pro zásobení požárních nádrží Chotýčanského tunelu. Vodovodní přípojka bude napojena na stávající vodovod DN 1000. Zde bude umístěna nová vodoměrná šachta. Trasa vodovodní přípojky je poté vedena převážně v souběhu s komunikací 38-30-61. Vodovodní přípojka je ukončena v požárních nádržích Chotýčanského tunelu. Vodovodní přípojka je navržena z plastového potrubí PE 100 d.90/8,2 mm a její celková délka je 269,9 m. Trasa vodovodní přípojky je navržena tak, aby byla vedena mimo stávající a nově navržené inženýrské sítě při maximálním zachováním stávající trasy. Minimální vzdálenosti souběhu s ostatními inženýrskými sítěmi odpovídají požadavkům provozovatele vodovodu a je navržena v souladu s ČSN 73 60 05 Prostorové uspořádání sítí technického vybavení. Provozovatelem nové vodovodní přípojky bude Správa železnic, státní organizace.

Dotčení HOZ: přípojka 2x kříží otevřený profil stavby HOZ, ve většině trasy je vedena mezi otevřených profilem HOZ a přístupovou komunikací (SO 38-30-61.12). Z podélného profilu přípojky není zřejmé křížení se stavbou HOZ.

SO 38-32-51 Staveništní komunikace Vitín – viz. předcházející vyjádření pod zn. SPU 217518/2024

Sdělujeme dále, že dle nám dostupných podkladů se v zájmovém území může **nacházet** stavba vodního díla – podrobné odvodňovací zařízení (dále jen „POZ"), které je příslušenstvím pozemků. Skutečný rozsah a stav POZ nám není znám. Dostupné podklady - údaje o POZ (investicích do půdy za účelem zlepšení půdní úrodnosti) jsou neaktualizovanými historickými daty, která pořídila Zemědělská vodohospodářská správa digitalizací analogových map 1 : 10 000. Vzhledem k tomu, že neexistuje evidence meliorací (odvodnění a závlah) a jejich následných změn (zrušení, rozšíření) od doby pořízení těchto dat (zákresy do map provedeny v 90. letech, jejich následná digitalizace proběhla přibližně v letech 2003-2007), nemusí proto tato data odpovídat skutečnému rozsahu meliorací na jednotlivých pozemcích. Údaje jsou k dispozici ke stažení na Portálu farmáře (http://eagri.cz/public/web/mze/farmar/LPIS/data-melioraci/) ve formátu shp a jsou také zobrazeny v LPIS/Životní prostředí/Nitrátová směrnice/Uložení hnojiv – detail/Meliorace.

Stavba vodního díla HOZ, jakožto nemovitá věc nepodléhající zápisu do katastru nemovitostí, není v souladu s § 509 zákona č. 89/2012 Sb., občanský zákoník, ve znění pozdějších předpisů ve vazbě na § 55 odst. 1 písm. e), § 56 zákona č. 254/2001 Sb., o vodách a o změně některých zákonů (vodní zákon), ve znění pozdějších předpisů a § 2 odst. 5 vyhlášky č. 225/2002 Sb., o podrobném vymezení staveb k vodohospodářským melioracím pozemků a jejich částí a způsobu a rozsahu péče o ně, součástí pozemku.

Upozorňujeme, že HOZ a POZ je v souladu s § 55 odst. 1 písm. e) zákona č. 254/2001 Sb., o vodách a o změně některých zákonů (vodní zákon), ve znění pozdějších předpisů, vodním dílem a k jeho zrušení, změně či odstranění je třeba, v souladu s § 15 odst. 1 tohoto zákona, povolení vodoprávního úřadu (dle legislativy platné do 30.6.2024), resp. k jejich odstranění je dle ustanovení § 247 zákona č. 283/2021 Sb., stavební zákon, ve znění pozdějších předpisů, ve vazbě na § 55a zákona č. 254/2001 Sb. třeba povolení záměru.

V návaznosti na doplnění části a) doplňujeme i část d) Závěr o nové podmínky č. 12 – 23, které nově zní takto:

12) Při křížení vodovodní přípojky s otevřeným kanálem HOZ musí být dodržena norma ČSN 754030 - Křížení a souběhy melioračních zařízení s dráhami, pozemními komunikacemi a jinými vedeními. Potrubí bude uloženo min. 0,4 m pod pevných dnem profilu HOZ (bez nánosu).

13) Křížení vodovodní přípojky s HOZ je potřeba před zásypem odsouhlasit zástupcem odboru vodohospodářských staveb.

14) Propustek P-S1 objektu SO 38-30-61.22 bude navržen s přídlažbami (na vtoku a výtoku), které budou provedeny z kamenné dlažby do betonu a budou ukončeny betonovými prahy min. hl. 0,8 m. Délka opevnění před vtokem a za vyústěním z propustku bude min. délky 2,0 m na každou stranu (vtok a výtok), včetně prahů.

15) Propustky v rámci objektů SO 38-30-61.22 a SO 38-32-51 budou umístěny na niveletu dna HOZ bez nánosu.

16) V průběhu výstavby nesmí dojít k poškození průtočného profilu HOZ, protékající voda nebude znečišťována a nebude omezen její odtok. Prováděním prací v blízkosti HOZ a v jeho profilu nesmí dojít, k jeho znečištění výkopovým materiálem a závadnými látkami z použitých mechanizačních prostředků. Případné škody na vodním díle HOZ, které by vznikly, je zhotovitel (investor) povinen neprodleně odstranit.

17) V případě vzniku škod a havárií na HOZ spojených s předmětnou stavbou, je stavebník povinen vše neprodleně odstranit na své náklady a uvést do původního stavu nebo uhradí škody v plné výši SPÚ.

18) SPÚ, Odbor vodohospodářských staveb nebude do svého majetku či správy přebírat nově budované propustky v rámci SO 38-30-61.22 a SO 38-32-51, ani jiné vodohospodářské objekty.

19) SPÚ, odboru vodohospodářských staveb bude písemně oznámeno zahájení stavebních prací na stavbě objektů SO 38-30-61.12, SO 38-30-61.22, SO 38-71-62 a SO 38-32-51 vč. kontaktních údajů na zhotovitele stavby. Oznámení bude zasláno v dostatečném časovém předstihu na emailovou adresu: odbor.vodohosp.staveb@spucr.cz.

20) Zástupce SPÚ, odboru vodohospodářských staveb bude přizván k odsouhlasení provedených nových propustků v rámci objektů SO 38-30-61.22 a SO 38-32-51, přičemž je nutné, aby opevnění na vtoku a výtoku propustku plynule navazovala na stávající průtočný profil HOZ bez nánosu, a to emailem na adresu: odbor.vodohosp.staveb@spucr.cz.

21) SPÚ, odboru vodohospodářských staveb bude předložena dokumentace skutečného provedení objektů SO 38-30-61.22, SO 38-71-62 a SO 38-32-51 v elektronické podobě, zejména propustků na HOZ a křížení vodovodní přípojky s profilem HOZ.

22) V případě narušení POZ budou realizována opatření, která po výstavbě zachovají funkčnost zbývajícího odvodňovacího systému.

23) Nejpozději před vlastní realizací objektu SO 38-30-61.22 bude mezi SPÚ a investorem uzavřena dohoda o vypořádání, která bude upravovat vzájemná práva a povinnosti ohledně rušeného úseku stavby vodního díla HOZ v předpokládané délce min. 19 m (propustek P-S1 délky 15 m + přídlažby propustku délky min. 4 m dle požadavku SPÚ). Návrh dohody připraví po upřesnění technického řešení propustku P-S1 SPÚ.

Uvedený souhlas nezakládá právo na převod části meliorační stavby v příslušnosti hospodařit SPÚ na navrhovatele a v případě, že náležitý smluvní vztah nebude uskutečněn, nemůže navrhovatel požadovat vůči SPÚ kompenzaci nákladů, které vynaložil v souvislosti s příslušným správním řízením podle zákona č. 183/2006 Sb., o územním plánování a stavebním řádu (stavební zákon), ve znění pozdějších předpisů.

Toto doplnění vyjádření SPÚ je platné 5 let od data vydání, nedojde-li ke změně stavebního záměru nebo navrhovatele.

S pozdravem

elektronicky podepsáno

Ing. Milan Rybka
ředitel Odboru vodohospodářských staveb
Státního pozemkového úřadu

Příloha:
Zákres dotčené stavby HOZ

Na vědomí:
SPÚ, KPÚ pro Jihočeský kraj
Správa železnic, státní organizace, Dlážděná 1003/7 110 00 Praha 1, Nové Město (DS)

ŘEDITELSTVÍ SILNIC A DÁLNIC

Dne: 5.11.2024

Vaše značka:

Naše značka: RSD-93126/2023-3

Vyřizuje: Špačková Milena
tel.: +420954902538
e-mail: milena.spackova@rsd.cz

SUDOP PRAHA a.s.
Olšanská 2643/1a
13000
Praha - Žižkov

Vyjádření ke stavbě „Modernizace trati Nemanice I- Ševětín, část B" Nemanice – Ševětín"

Ředitelství silnic a dálnic s. p. Správa dálnic, oddělení majetkové správy dálnic Čechy (dále jen ŘSD), jako správce dálniční sítě v ČR, obdrželo žádost o stanoviska ke:

1. Stavebnímu povolení a povolení odstranění staveb (stavba v ochranném pásmu dálnice D3, včetně úpravy dálnice v místě křížení) stavby **„Modernizace trati Nemanice I - Ševětín, část B" Nemanice – Ševětín"**
2. Souhlasu s připojením k dálnici
3. Přeložkové smlouvě
4. Majetkoprávní vypořádání stavby

Předmětem stavby je komplexní modernizace železniční trati České Budějovice – Benešov u Praha, úsek Nemanice I – Ševětín, spočívající v částečném narovnání trati a vedení v nové stopě. Stavbou bude dálnice dotčena v km 120.475 – 120,620, křížení bude provedeno hloubeným tunelem viz stavební objekt **SO 38-25-70.14 Chotýčanský tunel** a stavební objekt **SO 38-30-52 Stavební úpravy dálnice D3.** Tyto SO řeší technické úpravy stávající stavby dálnice D3, včetně odvodnění a přeložky kabelů z důvodu realizace železničního tunelu pod dálnicí, zhotovení staveništní komunikace, která vymístí dopravu stavby mimo zastavěnou část obce Vitín a obslužná komunikace. Stavba obsahuje stavby trvalé i stavby dočasné.
Stavba je umístěna v Jihočeském kraji, v k.ú. Kolný, Ševětín a Vitín. Realizace se předpokládá v letech 2026 – 2031.
Projektová dokumentace stupně DSP nám byla předána přes portál ŘSD RVS. Úsek v místě křížení dálnice D3 je řešen **SO 38-25-70.14 Chotýčanský tunel a SO 38-30-52 Stavební úpravy dálnice D3.** K dokumentaci se vyjadřovalo ŘSD Odbor specialistů a technologů, jejichž připomínky byly projektantem stavby do dokumentace zapracovány.
Investor stavby: Správa železnic, státní organizace se sídlem Dlážděná 1003/7, 110 00 Praha 1, IČ:70994234, zastoupená organizační jednotkou Stavební správou západ, Ke Štvanici 656/3, 186 00 Praha 8 – Karlín.
Projektant stavby a zmocněný zástupce investora: SUDOP Praha a.s., se sídlem Praha 3, Olšanská 1a, 130 80, IČ: 25793349

ŘDS **souhlasí s výše uvedenou stavbou, body 1 a 2 za těchto podmínek:**

1 Objekt bude stavebně – technicky zajištěn tak, aby v budoucnu nevznikly ze strany provozovatele objektu požadavky na kompenzaci škod plynoucích z provozu a údržby dálnice a dálničních objektů.
2 Stavba bude provedena podle schválené projektové dokumentace, V případě změny projektové dokumentace požadujeme v předstihu předložit tyto změny k posouzení.

ŘEDITELSTVÍ SILNIC A DÁLNIC

3 Požadujeme předložit k posouzení další stupně projektové dokumentace.
4 Finální podoba dopravního informačního opatření – dále jen DIO, bude projednána na uzavírkové komisi, kterou svolá projektant DIO.
5 Před předáním staveniště zástupce investora svolá pochůzku na dotčeném úseku dálnice, na které bude zmonitorován stav veškerých dálničních objektů. Vzhledem k tomu, že dotčený úsek dálnice je v záruční době, bude ŘSD požadovat smluvně ošetřit délky záruk na jednotlivé stavební objekty.
6 Při realizaci nesmí dojít k poškození ostatních dálničních objektů, kterých se nedotýká stavba. V případě jejich poškození uvede investor vše bezodkladně do původního stavu na své náklady.
7 Po dobu trvání stavby zodpovídá investor za zajištění náhradního oplocení stavby tak, aby nedošlo ke vniknutí zvěře na dálnici.
8 Na dálničních pozemcích (mimo stavebních záborů) se nebudou pohybovat osoby, ani nebudou parkovat žádná vozidla a stavební mechanizmy. Odpadní materiály stavby, hlavně polétavé, budou zajištěny tak, aby neznečišťovaly vozovku a neohrožovaly bezpečnost provozu.
9 Zástupci ŘSD budou pravidelně zvány na Kontrolní dny stavby.
10 Po dobu stavby bude zajištěna funkčnost dálničních objektů elektro a odvodnění, případně ostatních objektů dotčených stavbou. Případné jejich poškození bude řešeno okamžitě i mimo pracovní dny.
11 Před zahájením stavby požadujeme svolat technickou prohlídku na základě které bude provedeno předání staveniště.
12 V dostatečném předstihu před zahájením stavby bude uzavřeno tzv. Prohlášení investora v souladu se směrnicí ŘSD č. 10-S-12.9 „Zásahy cizích investorů do staveb dálnic a silnic I. třídy".
13 Stavebník před zahájením prací požádá o dokumentaci inženýrských sítí ve správě ŘSD na e-mailu: dokumentace.vydej@rsd.cz. Před zahájením prací bude provedeno jejich vytýčení.
14 Po dokončení stavby, nejpozději při kolaudačním řízení, předáte ŘSD situaci se zakreslením skutečně provedené stavby včetně geodetického zaměření. Geodetická dokumentace bude zpracována dle platných směrnic ŘSD, a to zejména dle směrnice B2 a C1. Předepsaným formátem je DGN verze 8. Příslušný interní předpis je na adrese https://www.rsd.cz/wps/portal/web/technicke-predpisy/datove-predpisy.

Vyjádření k bodům 3 a 4:

1 Majetkoprávní vypořádání stavby bude řešeno s Oddělením majetkové podpory - vedoucí Mgr. Petrou Hutařovou, email petra.hutarova@rsd.cz
2 Bude nám předložen návrh přeložkové smlouvy s potřebnými podklady.

S pozdravem

Bc. Nováková Šárka, DiS.
vedoucí úseku majetkové správy dálnic

Doložka z konverze dokumentu do listinné podoby – na žádost

Dokument Modernizace trati Nemanice - Ševětín část B vyjádření k PD.pdf vznikl převedením elektronického dokumentu do listinného dokumentu pod pořadovým číslem **168657119-3302-241121085342**. Vzniklý dokument obsahem odpovídá vstupnímu dokumentu. Počet stran dokumentu: **2**

Obsah vstupní datové zprávy byl ve shodě se záznamy IS datových schránek. Datová zpráva s číslem **1441376962** byla systémem přenesena dne **19.11.2024 16:00:11**. Platnost datové zprávy byla ověřena dne 21.11.2024. Datová zpráva byla opatřena elektronickou značkou, zaručenou elektronickou pečetí založenou na certifikátu pro elektronickou pečeť vydaném kvalifikovaným poskytovatelem služeb vytvářejících důvěru, nebo uznávanou elektronickou pečetí. Údaje o elektronické značce nebo pečeti: číslo certifikátu **01 60 E1 C7**, certifikát byl vydán **PostSignum Qualified CA 4, Česká pošta, s. p.**. Elektronická značka nebo pečeť byla označena časovým razítkem **19.11.2024 16:28:47**, číslo kvalifikovaného časového razítka nebo kvalifikovaného elektronického časového razítka **01 40 9B 14** , časové razítko bylo vydáno **PostSignum Qualified CA 5, Česká pošta, s.p.**.

Informace o datové zprávě

ID datové zprávy: **1441376962**	ID schránky příjemce: **nd9sqfy**
ID schránky odesílatele: **zjq4rhz**	Datum a čas dodání: **19.11.2024 16:00:11**

Vstupní dokument obsažený v datové zprávě byl:

podepsán kvalifikovaným elektronickým podpisem. Ověření podpisu **19.11.2024 15:44:53**. Podpis byl shledán platným a integrita dokumentu nebyla porušena nebo jinak změněna. Ověření platnosti kvalifikovaného certifikátu pro elektronický podpis bylo provedeno vůči zveřejněnému seznamu zneplatněných certifikátů vydanému k datu **21.11.2024 08:00:51**. Údaje o kvalifikovaném elektronickém podpisu: číslo kvalifikovaného certifikátu pro elektronický podpis **01 61 9F D0**, který byl vydán kvalifikovaným poskytovatelem služeb vytvářejících důvěru **PostSignum Qualified CA 4, Česká pošta, s.p.** pro podepisující osobu **Ing. Jan Sklenář, 35747, Ředitelství silnic a dálnic s. p.**. Podpis byl označen platným kvalifikovaným časovým razítkem nebo kvalifikovaným elektronickým časovým razítkem vydaným kvalifikovaným poskytovatelem. Platnost kvalifikovaného časového razítka byla ověřena dne **19.11.2024 15:44:53**. Údaje o časovém razítku: **19.11.2024 15:44:53**, číslo kvalifikovaného certifikátu pro časové razítko **01 40 9B 10**, kvalifikovaný poskytovatel: **PostSignum Qualified CA 5, Česká pošta, s.p.**.

Dokument obsahuje vizualizace podpisů č.: 1.

Konverzi provedl subjekt: Městská část Praha 3, IČ: 00063517

Pracoviště: Městská část Praha 3

Datum vyhotovení: 21.11.2024

Jméno, příjmení a podpis úředníka: HANA ČISTOTOVÁ

Otisk úředního razítka:

MĚSTSKÁ ČÁST PRAHA 3 -12-

168657119-3302-241121085342

Poznámka:

Konverzí dokumentu se nepotvrzuje správnost a pravdivost údajů obsažených v dokumentu a jejich soulad s právními předpisy. Kontrolu doložky lze provést v centrální evidenci doložek na adrese https://www.czechpoint.cz/overovacidolozky .

MĚSTSKÁ ČÁST PRAHA 3 -12-

MĚSTSKÁ ČÁST PRAHA 3 -12-

Obec Vitín

Vitín 75, 373 63, tel. 387997446, mobil. +420724181689

Naše značka : OUV-0475/2024 Ve Vitíně 04. 07. 2024

IČ: 00581925
DIČ: CZ0581925
Bank. Spojení: MONETA Money Bank
Č. účtu: 1300220544/0600

SUDOP PRAHA a.s.
Ing. Marta Součková

Olšanská 1a
130 80 PRAHA 3

Věc: **Celkové stanovisko Obce Vitín ke stavebnímu řízení a odstranění stavby**

Určeno pro akci: **„Modernizace trati Nemanice I - Ševětín, část B"**

Na základě Vaší žádosti o celkové stanovisko značky: 24/003226/204 ze dne 10.06.2024 Vám sdělujeme, že **Obec Vitín** na základě rozhodnutí o změně územního rozhodnutí o umístění stavby: Modernizace trati Nemanice I – Ševětín, část B, změna ÚR ze dne 05.02.2024 pod č.j. KUJCK/18173/2024, sp. zn. ODSH 80864/2023/matu1 vydané krajským úřadem Jihočeského kraje, odborem dopravy a silničního hospodářství

souhlasí:

1. s navrhovanými komunikacemi **SO 38-32-51** a **SO 38-32-52** včetně napojení na silnici II/603.

2. se staveništní dopravou, která bude primárně vedena po objektech SO 38-32-51 a SO 38-32-52 a tyto uvedené SO budou staveništní dopravu zajišťovat po celou dobu realizace stavby za dalších podmínek viz. níže:

   - Vozidla zajišťující přepravu stavebního materiálu, technologických zařízení pro stavební objekty a provozní soubory a odpadu ze staveniště nesmí být přetěžována, nápravový tlak nesmí překračovat míry stanovené vyhláškou Ministerstva dopravy ČR č. 102/1995 Sb., o schvalování technické způsobilosti a technických podmínkách provozu silničních vozidel na pozemních komunikacích (viz § 22 odst. 1, § 24 odst. 2, 3, 5 vyhlášky č. 102/1995 Sb.).
   - Upozorňujeme na povinnost investora zajistit potřebné úpravy komunikací používaných při stavbě a jako objízdných tras. Před zahájením stavebních prací je nutno zdokumentovat stavební stav a dopravně technický stav navržených

dopravních tras a případně postupovat podle § 38 odst. 2 zákona č. 13/1997 Sb. Během stavby nebudou vynášeny nečistoty na sousední pozemní komunikace. Vozidla vjíždějící na pozemní komunikace musí být předem očištěna (viz § 23 odst. 3 zákona č. 361/2000 Sb. o provozu na pozemních komunikacích ve věcech silnic, místních komunikacích a veřejně přístupných účelových komunikací). Dodavatel stavebních prací bude odpovědný za zajištění řádné údržby a sjízdnosti všech jím využívaných přístupových cest k zařízením staveništ' po celou dobu výstavby a za uvedení komunikací do původního stavu. Při zemních pracích a další výstavbě dodavatel stavebních prací zajistí účinnou techniku pro čištění vozovek dotčených pozemních komunikací. Průběžně bude dodavatelem zajištěno i kropení komunikací, kvůli snížení prašnosti z dopravy. Případné nečistoty a závady na stavebním stavu silnic a místních komunikací a dalších přístupových komunikacích vzniklé v důsledku staveništní dopravy musí být ihned odstraněny (viz § 28, příp. § 38 zákona č. 13/1997 Sb.). Tato skutečnost bude prověřována místním šetřením během realizace stavby.

- Přesuny zeminy z rubaniny, ze zářezů, násypů, převoz materiálu apod. se bude řešit v denním hodinách, mimo hodiny nočního klidu, aby nebyli zbytečně zatěžováni obyvatelé z nedaleké zástavby, hlukem, světlem a dalšími negativními emisemi.
- Staveništní doprava se bez výhrad vylučuje po místních komunikací obce Vitín v intravilánu obce a bude výlučně vedena pouze po staveništních komunikací mimo zástavbu obce, tak aby nebyli zbytečně zatěžováni obyvatelé a nedocházelo k poškozování jejich nemovitostí z dopravní zátěže i k dalšímu zatěžování majetku a infrastruktury obce Vitín.
- Staveništní komunikace budou sloužit i jako příjezdové komunikace pro vozidla pracovníků a dále budou zajištěna v místě stavby i místa pro vozidla pracovníků tak, aby tato vozidla neparkovala na zemědělských či na zelených plochách.
- V lokalitě rybníku „Havlák", bude staveništní komunikace oddělena souvislou clonou od účelové komunikace pod hrází, tak aby se snížilo množství hluku, prašnosti a dalších negativních emisí v bezprostřední blízkosti odpočinkové zóny veřejného prostranství a koupaliště.

3. s převzetím překládaných stavebních objektů obce ve vlastnictví obce a to:

- SO 38-30-60 Nemanice – Ševětín, přístupové komunikace severního portálu Chotýčanského tunelu, veřejná část.
- SO 38-70-55 Nemanice – Ševětín, zajištění ochrany ČOV a navazujících potrubí km 19,250.

S pozdravem.

.....

Petr Vaněk,
Starosta obce Vitín

Doložka z konverze dokumentu do listinné podoby – na žádost

Dokument Celkové_stanovisko_Obec_Vitín_04.07.2024.pdf vznikl převedením elektronického dokumentu do listinného dokumentu pod pořadovým číslem **166063669-3302-240711082557**. Vzniklý dokument obsahem odpovídá vstupnímu dokumentu. Počet stran dokumentu: **2**

Obsah vstupní datové zprávy byl ve shodě se záznamy IS datových schránek. Datová zpráva s číslem **1382245487** byla systémem přenesena dne **07.07.2024 17:16:17**. Platnost datové zprávy byla ověřena dne 11.07.2024. Datová zpráva byla opatřena elektronickou značkou, zaručenou elektronickou pečetí založenou na certifikátu pro elektronickou pečeť vydaném kvalifikovaným poskytovatelem služeb vytvářejících důvěru, nebo uznávanou elektronickou pečetí. Údaje o elektronické značce nebo pečeti: číslo certifikátu **01 60 E1 C7**, certifikát byl vydán **PostSignum Qualified CA 4, Česká pošta, s. p.**. Elektronická značka nebo pečeť byla označena časovým razítkem **08.07.2024 07:36:15**, číslo kvalifikovaného časového razítka nebo kvalifikovaného elektronického časového razítka **01 40 73 92** , časové razítko bylo vydáno **PostSignum Qualified CA 5, Česká pošta, s.p.**.

Informace o datové zprávě

ID datové zprávy: **1382245487**	ID schránky příjemce: **nd9sqfy**
ID schránky odesílatele: **jvrathc**	Datum a čas dodání: **07.07.2024 17:16:17**

Vstupní dokument obsažený v datové zprávě byl:

podepsán kvalifikovaným elektronickým podpisem. Ověření podpisu **07.07.2024 17:14:00**. Podpis byl shledán platným a integrita dokumentu nebyla porušena nebo jinak změněna. Ověření platnosti kvalifikovaného certifikátu pro elektronický podpis bylo provedeno vůči zveřejněnému seznamu zneplatněných certifikátů vydanému k datu **11.07.2024 07:52:52**. Údaje o kvalifikovaném elektronickém podpisu: číslo kvalifikovaného certifikátu pro elektronický podpis **01 5F 64 66**, který byl vydán kvalifikovaným poskytovatelem služeb vytvářejících důvěru **PostSignum Qualified CA 4, Česká pošta, s.p.** pro podepisující osobu **Petr Vaněk, 1, OBEC VITÍN**. Podpis byl označen platným kvalifikovaným časovým razítkem nebo kvalifikovaným elektronickým časovým razítkem vydaným kvalifikovaným poskytovatelem. Platnost kvalifikovaného časového razítka byla ověřena dne **07.07.2024 17:14:00**. Údaje o časovém razítku: **07.07.2024 17:14:00**, číslo kvalifikovaného certifikátu pro časové razítko **01 40 73 42**, kvalifikovaný poskytovatel: **PostSignum Qualified CA 5, Česká pošta, s.p.**.

Dokument obsahuje vizualizace podpisů č.: 1.

Konverzi provedl subjekt: Městská část Praha 3, IČ: 00063517

Pracoviště: Městská část Praha 3

Datum vyhotovení: 11.07.2024

Jméno, příjmení a podpis úředníka: HANA ČISTOTOVÁ

Otisk úředního razítka:

MĚSTSKÁ ČÁST PRAHA 3 - 12

166063669-3302-240711082557

Poznámka:

Konverzí dokumentu se nepotvrzuje správnost a pravdivost údajů obsažených v dokumentu a jejich soulad s právními předpisy. Kontrolu doložky lze provést v centrální evidenci doložek na adrese https://www.czechpoint.cz/overovacidolozky .

MĚSTSKÁ ČÁST PRAHA 3
12

Magistrát města České Budějovice
Odbor památkové péče
nám. Přemysla Otakara II. 1/1

Magistrát města České Budějovice
odbor památkové péče
pracoviště Kněžská 19
370 92 České Budějovice

Internet: http://www.c-budejovice.cz

SUDOP PRAHA a. s.
Olšanská 1a
130 80 Praha 3

Značka:	Vyřizuje:	Tel.:	E-mail:	Datum:
OPP/1276/2024	Jana Kadlecová	386 804 303	kadlecovaj@c-budejovice.cz	17. 6. 2024

Č.j.: OPP/1276/2024

Sdělení

Dne 10. 6. 2024 obdržel odbor památkové péče Magistrátu města České Budějovice Vaši žádost o vyjádření k dokumentaci stavby ve věci

„Modernizace trati Nemanice I – Ševětín, část B".

K danému Vám sdělujeme, že v řešené záležitosti nejsme dotčený orgán státní správy, neboť předmětné dotčené pozemky vlastní stavbou, v k. ú. Borek, České Budějovice 3, Hluboká nad Vltavou, Hosín, Hrdějovice, Chotýčany, Kolný, Ševětín, Vitín, Lišov, se nenachází na území památkové rezervace, památkové zóny, ani ochranného pásma nemovité kulturní památky, nemovité národní kulturní památky, památkové rezervace, či památkové zóny a v místě stavby se nenachází ani žádná samostatná kulturní památka.

Odbor státní správy ve věcech památkové péče upozorňuje žadatele, že v dotčeném území se nachází nemovitá kulturní památka vedená v ÚSKP pod r. č. 33360-3/5483 Pravěké mohylové pohřebiště nacházející se v lesní trati „U kalových jam" a dále na povinnost respektovat § 22 a 23 zákona č. 20/1987 Sb., o státní památkové péči, v platném znění. Tato přímá povinnost pro stavebníka oznámit stavební činnost na území s archeologickými nálezy Archeologickému ústavu a umožnit jemu nebo oprávněné organizaci provést na dotčeném území záchranný archeologický výzkum, je uložena zákonem.
Podrobnější informace o území a výzkum si můžete obstarat v Národním památkovém ústavu, územní odborné pracoviště v Českých Budějovicích nebo v Jihočeském muzeu v Českých Budějovicích.

S pozdravem

podepsáno elektronicky

Ing. Irena Tomandlová v. r.
pověřena řízením odboru památkové péče

Přílohy:

Doložka z konverze dokumentu do listinné podoby – na žádost

Dokument Sdělení -Modernizace trati, Sudop Praha.pdf vznikl převedením elektronického dokumentu do listinného dokumentu pod pořadovým číslem **165624932-3302-240619094429**. Vzniklý dokument obsahem odpovídá vstupnímu dokumentu. Počet stran dokumentu: **2**

Vstupní dokument byl:

podepsán kvalifikovaným elektronickým podpisem. Ověření podpisu **17.06.2024 13:14:00**. Podpis byl shledán platným a integrita dokumentu nebyla porušena nebo jinak změněna. Ověření platnosti kvalifikovaného certifikátu pro elektronický podpis bylo provedeno vůči zveřejněnému seznamu zneplatněných certifikátů vydanému k datu **19.06.2024 09:26:12**. Údaje o kvalifikovaném elektronickém podpisu: číslo kvalifikovaného certifikátu pro elektronický podpis **01 5F 5F 9C**, který byl vydán kvalifikovaným poskytovatelem služeb vytvářejících důvěru **PostSignum Qualified CA 4, Česká pošta, s.p.** pro podepisující osobu **Ing. Tomandlová Irena, zaměstnanec, 6417, Odbor památkové péče, Statutární město České Budějovice**. Podpis byl označen platným kvalifikovaným časovým razítkem nebo kvalifikovaným elektronickým časovým razítkem vydaným kvalifikovaným poskytovatelem. Platnost kvalifikovaného časového razítka byla ověřena dne **17.06.2024 13:14:00**. Údaje o časovém razítku: **17.06.2024 13:14:00**, číslo kvalifikovaného certifikátu pro časové razítko **01 40 73 42**, kvalifikovaný poskytovatel: **PostSignum Qualified CA 5, Česká pošta, s.p.**.

Dokument obsahuje vizualizace podpisů č.: 1.

Konverzi provedl subjekt: Městská část Praha 3, IČ: 00063517

Pracoviště: Městská část Praha 3

Datum vyhotovení: 19.06.2024

Jméno, příjmení a podpis úředníka: HANA ČISTOTOVÁ

Otisk úředního razítka:

MĚSTSKÁ ČÁST PRAHA 3 -12-

165624932-3302-240619094429

Poznámka:

Konverzí dokumentu se nepotvrzuje správnost a pravdivost údajů obsažených v dokumentu a jejich soulad s právními předpisy. Kontrolu doložky lze provést v centrální evidenci doložek na adrese https://www.czechpoint.cz/overovacidolozky .

NÁRODNÍ PAMÁTKOVÝ ÚSTAV | ÚZEMNÍ ODBORNÉ PRACOVIŠTĚ V ČESKÝCH BUDĚJOVICÍCH

Váš dopis čj. / ze dne 23/00479/204 / 25. 1. 2023
Naše čj.: NPU-331/11984/2023
Vyřizuje/ tel.: Mgr. Štěpančík/180
Spisový znak: 820.2

SUDOP PRAHA a.s.
Olšanská 1a
130 00 Praha 3

České Budějovice 21. 2. 2023

Vyjádření

podle ust. §22 zákona č.20/1987 Sb. ve znění pozdějších předpisů k podání, které nám bylo doručeno dne 7. 2. 2023.

Věc: Nemanice I – Ševětín, část B, modernizace železniční trati

Součástí žádosti je zákres plánovaných výkopových prací do katastrální mapy.

Stavba proběhne za těchto podmínek:

Stavba proběhne na území s archeologickými nálezy a její realizace je z hlediska památkové péče **možná** za podmínky, že stavebník podle § 22 odst. 2 zák. č. 20/1987 Sb. v platném znění oznámí zahájení výkopových prací s dostatečným předstihem na Archeologický ústav AV ČR a umožní jemu nebo oprávněné organizaci provést na dotčeném území záchranný archeologický výzkum.

V bezprostřední blízkosti stavby se nachází kulturní památka: **mohylové pohřebiště (rejst. č. ÚSKP 33360/3-5483)**. Stavba se nijak nedotkne kulturní památky a jejího nejbližšího okolí. V okolí památky nedojde k dočasné ani trvalé deponii zeminy a jiných materiálů. Prostředí kulturní památky nezmění svůj ráz a charakter.

Poučení: Toto vyjádření nenahrazuje závazné stanovisko výkonného orgánu státní památkové péče. Případné námitky proti tomuto vyjádření sdělte výkonnému orgánu státní památkové péče, který o nich rozhodne při vydání závazného stanoviska.

Na vědomí: Magistrát města České Budějovice, Městský úřad Soběslav

Mgr. Jiří Havlice
vedoucí archeologického oddělení

Přílohy (počet svazků):

MINISTERSTVO VNITRA
ČESKÉ REPUBLIKY

MVCRX07T353C
prvotní identifikátor

odbor bezpečnostní politiky
Nad Štolou 3
170 34 Praha 7

Č. j. MV-135535-4/OBP-2023

Praha 13. března 2024
Počet listů:
Přílohy: /

SUDOP Praha a.s.
Olšanská 1a
130 80 Praha 3

Vyjádření z hlediska zajištění bezpečnosti provozu na dálnici

K Vaší žádosti ze dne 2. 3. 2024

Ministerstvo vnitra na základě ustanovení § 16 odst. 1 zákona č. 13/1997 Sb., o pozemních komunikacích, ve znění pozdějších předpisů, a § 175 zákona č. 283/2021 Sb., stavební zákon, ve znění pozdějších předpisů, posoudilo žádost o stanovisko ke stavebnímu povolení/záměru a povolení odstranění staveb „Modernizace trati Nemanice I – Ševětín, část B", a to

se závěrem, že předmětný záměr považuje z hlediska zajištění bezpečnosti a plynulosti provozu na dálnici D 3 za přípustný.

Odůvodnění

Ministerstvo vnitra obdrželo žádost firmy SUDOP Praha a.s., 130 80 Praha 3 ze dne 15.2.2024 o stanovisko ke stavbě „Modernizace trati Nemanice I – Ševětín, část B", zpracované ve stupni DSP firmou SUDOP Praha a.s., datované z 9/2021.

Na základě posouzení této dokumentace Ministerstvo vnitra dospělo k závěru, že v případě zásahu do provozu na dálnici je třeba dbát dodržení všech platných bezpečnostních předpisů, aby nebyla stavbou ohrožena bezpečnost a plynulost provozu na dálnici D 3 a zároveň nesmí být zhoršeny bezpečnostní parametry dálnice D3.

MINISTERSTVO VNITRA
ČESKÉ REPUBLIKY

Připomínáme, že toto vyjádření nenahrazuje vyjádření Ministerstva vnitra k dalším stupňům projektové dokumentace a stanoviska k návrhům místní nebo přechodné úpravy provozu na pozemních komunikacích.

Mgr. Milena Bačkovská
vedoucí oddělení

Vyřizuje: Ing. Miroslav Steklík
tel. č.: 974 832 679
e-mail: Miroslav.steklik@mvcr.cz

Doložka z konverze dokumentu do listinné podoby – na žádost

Dokument MV_SLUŽEBNÍ(2).pdf vznikl převedením elektronického dokumentu do listinného dokumentu pod pořadovým číslem **163578584-3302-240314141238**. Vzniklý dokument obsahem odpovídá vstupnímu dokumentu. Počet stran dokumentu: **2**

Obsah vstupní datové zprávy byl ve shodě se záznamy IS datových schránek. Datová zpráva s číslem **1329045767** byla systémem přenesena dne **13.03.2024 16:10:07**. Platnost datové zprávy byla ověřena dne 14.03.2024. Datová zpráva byla opatřena elektronickou značkou, zaručenou elektronickou pečetí založenou na certifikátu pro elektronickou pečeť vydaném kvalifikovaným poskytovatelem služeb vytvářejících důvěru, nebo uznávanou elektronickou pečetí. Údaje o elektronické značce nebo pečeti: číslo certifikátu **01 60 E1 C7**, certifikát byl vydán **PostSignum Qualified CA 4, Česká pošta, s. p.**. Elektronická značka nebo pečeť byla označena časovým razítkem **14.03.2024 07:28:03**, číslo kvalifikovaného časového razítka nebo kvalifikovaného elektronického časového razítka **01 40 73 92** , časové razítko bylo vydáno **PostSignum Qualified CA 5, Česká pošta, s.p.**.

Informace o datové zprávě

ID datové zprávy: **1329045767**	ID schránky příjemce: **nd9sqfy**
ID schránky odesílatele: **6bnaawp**	Datum a čas dodání: **13.03.2024 16:10:07**

Vstupní dokument obsažený v datové zprávě byl:

podepsán kvalifikovaným elektronickým podpisem. Ověření podpisu **13.03.2024 16:10:00**. Podpis byl shledán platným a integrita dokumentu nebyla porušena nebo jinak změněna. Ověření platnosti kvalifikovaného certifikátu pro elektronický podpis bylo provedeno vůči zveřejněnému seznamu zneplatněných certifikátů vydanému k datu **14.03.2024 13:40:35**. Údaje o kvalifikovaném elektronickém podpisu: číslo kvalifikovaného certifikátu pro elektronický podpis **01 5D 91 2A**, který byl vydán kvalifikovaným poskytovatelem služeb vytvářejících důvěru **PostSignum Qualified CA 4, Česká pošta, s. p.** pro podepisující osobu **Mgr. Milena Bačkovská, 706620, Ministerstvo vnitra České republiky**. Elektronický podpis byl označen neuznávaným časovým razítkem. Certifikát časového razítka byl zneplatněn. Údaje o časovém razítku: **13.03.2024 15:48:00**, číslo certifikátu pro časové razítko **43 E4**, poskytovatel: **NCA SubCA1/RSA 10/2023, Správa státních služeb vytvářejících důvěru**.

Dokument obsahuje vizualizace podpisů č.: 1.

Konverzi provedl subjekt: Městská část Praha 3, IČ: 00063517

Pracoviště: Městská část Praha 3

Datum vyhotovení: 14.03.2024

Jméno, příjmení a podpis úředníka: HANA ČISTOTOVÁ

Otisk úředního razítka:

MĚSTSKÁ ČÁST PRAHA 3 12

163578584-3302-240314141238

Poznámka:

Konverzí dokumentu se nepotvrzuje správnost a pravdivost údajů obsažených v dokumentu a jejich soulad s právními předpisy. Kontrolu doložky lze provést v centrální evidenci doložek na adrese https://www.czechpoint.cz/overovacidolozky .

CRDUX00LOCV3

DRÁŽNÍ ÚŘAD, ŠKROUPOVA 11, 301 36 PLZEŇ

sekce infrastruktury, územní odbor Plzeň

Sp. zn.: ML-SOL1237/23-2/Wm
Č. j.: DUCR-75613/23/Wm
Oprávněná úřední osoba: Wirland Tomáš Ing.

V Plzni dne 11. prosince 2023
Telefon: +420 972 524 098 (linka 230)
E-mail: wirland@ducr.cz

ZÁVAZNÉ STANOVISKO

Drážní úřad jako drážní správní úřad podle § 54 odst. 1 zákona č. 266/1994 Sb., o dráhách, ve znění pozdějších předpisů (dále jen "zákon")

vydává

podle § 7 odst. 3 zákona, na základě žádosti, podané u Drážního úřadu dne 15. listopadu 2023 žadatelem Správou železnic, státní organizace, Dlážděná 1003/7, 110 00 Praha 1, IČ: 70994234 - organizační jednotkou Stavební správa západ, Sokolovská 1955/278, 190 00 Praha 9 zastoupené společností SUDOP PRAHA a.s., Olšanská 2643/1a, 13000 Praha 3, IČO:25793349,

souhlasné závazné stanovisko pro účely umístění apovolení stavby

"Modernizace trati Nemanice I - Ševětín, část B"

Stavba je umístěna v Jihočeském kraji, obcích Hluboká nad Vltavou, České Budějovice, Hosín, Hrdějovice, Chotýčany, Lišov, Ševětín, Veselí nad Lužnicí, Vitín a v katastrálním území Bavorovice, České Budějovice 3, Dobřejovice u Hosína, Hluboká nad Vltavou, Hosín, Hrdějovice, Chotýčany, Kolný Ševětín, Veselí nad Lužnicí, Vitín.

stavební objekt:

- SO 37-73-01 Nemanice-Ševětín, stavební úpravy dálnice – ochrana/přeložky kabelů
- SO 38-70-56 Nemanice-Ševětín, stavební úpravy dálnice D3 – úprava odvodnění
- SO 38-30-52.1 Nemanice-Ševětín, stavební úpravy dálnice D3 –vozovky a jiné plochy a zařízení
- SO 38-30-52.2 Nemanice-Ševětín, stavební úpravy dálnice D3 – dopravní značení
- SO 38-30-52.3 Nemanice-Ševětín, stavební úpravy dálnice D3 – DIO

povolované Ministerstvem dopravy.

Souhlasné stanovisko vydává Drážní úřad za těchto podmínek:

- Stavbou nesmí být nepříznivě ovlivněny drážní objekty a zařízení.

Odůvodnění

Drážní úřad obdržel dne 15. listopadu 2023 žádost o závazné stanovisko pro účely umístění a povolení výše uvedené stavby.

Drážní úřad posoudil u předmětné žádosti a předložené dokumentace soulad navrhované stavby se zákonem o dráhách včetně prováděcích předpisů.

Na základě výše uvedených skutečností Drážní úřad dospěl k závěru, že při splnění podmínek uvedených v tomto stanovisku bude v maximální možné míře zajištěno bezpečné a plynulé provozování dráhy a drážní dopravy, včetně její ochrany. Na základě uvedeného Drážní úřad vydal toto souhlasné závazné stanovisko.

Toto stanovisko:

- Je podle § 64 zákona o dráhách závazným stanoviskem podle § 149 zákona č. 500/2004 Sb., správní řád, ve znění pozdějších předpisů, pro rozhodnutí a pro jiné úkony stavebního úřadu nebo úkony autorizovaného inspektora v souladu s § 4 odstavce 2 písm. a) zákona č. 183/2006 Sb., o územním plánování a stavebním řádu, ve znění pozdějších předpisů, nestanoví-li zvláštní předpis jinak.
- Nenahrazuje rozhodnutí, stanoviska, vyjádření, posouzení případně jiná opatření dotčených orgánů vyžadovaná zvláštními předpisy a stanovisko účastníků řízení.

Ing. František Kuška
Ředitel územního odboru Plzeň

Rozdělovník:

- Správa železnic, státní organizace, Dlážděná 1003/7, 110 00 Praha 1– organizační jednotka Stavební správa západ, Sokolovská 1955/278, 190 00 Praha 9, zastoupen SUDOP PRAHA a.s., Olšanská 2643/1a, 130 00 Praha 3

Spis

Doložka z konverze dokumentu do listinné podoby – na žádost

Dokument 1BB884D1.pdf vznikl převedením elektronického dokumentu do listinného dokumentu pod pořadovým číslem **161841234-3302-240103093557**. Vzniklý dokument obsahem odpovídá vstupnímu dokumentu. Počet stran dokumentu: **2**

Obsah vstupní datové zprávy byl ve shodě se záznamy IS datových schránek. Datová zpráva s číslem **1291778171** byla systémem přenesena dne **29.12.2023 07:56:54**. Platnost datové zprávy byla ověřena dne 03.01.2024. Datová zpráva byla opatřena elektronickou značkou, zaručenou elektronickou pečetí založenou na certifikátu pro elektronickou pečeť vydaném kvalifikovaným poskytovatelem služeb vytvářejících důvěru, nebo uznávanou elektronickou pečetí. Údaje o elektronické značce nebo pečeti: číslo certifikátu **01 5C FB 92**, certifikát byl vydán **PostSignum Qualified CA 4, Česká pošta, s. p.**. Elektronická značka nebo pečeť byla označena časovým razítkem **29.12.2023 08:38:50**, číslo kvalifikovaného časového razítka nebo kvalifikovaného elektronického časového razítka **01 40 73 91** , časové razítko bylo vydáno **PostSignum Qualified CA 5, Česká pošta, s.p.**.

Informace o datové zprávě

ID datové zprávy: **1291778171**	ID schránky příjemce: **nd9sqfy**
ID schránky odesílatele: **5mjaatd**	Datum a čas dodání: **29.12.2023 07:56:54**

Vstupní dokument obsažený v datové zprávě byl:

podepsán kvalifikovaným elektronickým podpisem. Ověření podpisu **28.12.2023 15:03:00**. Podpis byl shledán platným a integrita dokumentu nebyla porušena nebo jinak změněna. Ověření platnosti kvalifikovaného certifikátu pro elektronický podpis bylo provedeno vůči zveřejněnému seznamu zneplatněných certifikátů vydanému k datu **03.01.2024 09:14:53**. Údaje o kvalifikovaném elektronickém podpisu: číslo kvalifikovaného certifikátu pro elektronický podpis **01 5F 74 DC**, který byl vydán kvalifikovaným poskytovatelem služeb vytvářejících důvěru **PostSignum Qualified CA 4, Česká pošta, s.p.** pro podepisující osobu **Ing. František Kuška, Ředitel územního odboru Plzeň, 8563, Drážní úřad, Drážní úřad**. Podpis byl označen platným kvalifikovaným časovým razítkem nebo kvalifikovaným elektronickým časovým razítkem vydaným kvalifikovaným poskytovatelem. Platnost kvalifikovaného časového razítka byla ověřena dne **28.12.2023 15:03:00**. Údaje o časovém razítku: **28.12.2023 15:03:00**, číslo kvalifikovaného certifikátu pro časové razítko **01 40 73 8F**, kvalifikovaný poskytovatel: **PostSignum Qualified CA 5, Česká pošta, s.p.**.

Podpis č. 1 je vizualizován v dokumentu.

Konverzi provedl subjekt: Městská část Praha 3, IČ: 00063517

Pracoviště: Městská část Praha 3

Datum vyhotovení: 03.01.2024

Jméno, příjmení a podpis úředníka: HANA ČISTOTOVÁ

Otisk úředního razítka:

MĚSTSKÁ ČÁST PRAHA 3 -12-

161841234-3302-240103093557

Poznámka:

Konverzí dokumentu se nepotvrzuje správnost a pravdivost údajů obsažených v dokumentu a jejich soulad s právními předpisy. Kontrolu doložky lze provést v centrální evidenci doložek na adrese https://www.czechpoint.cz/overovacidolozky .

MĚSTSKÁ ČÁST PRAHA 3
-12-

CRDUX00LOCRN

DRÁŽNÍ ÚŘAD, ŠKROUPOVA 11, 301 36 PLZEŇ

sekce infrastruktury, územní odbor Plzeň

Sp. zn.: ML-SOL1236/23-2/Wm
Č. j.: DUCR-75610/23/Wm
Oprávněná úřední osoba: Wirland Tomáš Ing.

V Plzni dne 11. prosince 2023
Telefon: +420 972 524 098 (linka 230)
E-mail: wirland@ducr.cz

ZÁVAZNÉ STANOVISKO

Drážní úřad jako drážní správní úřad podle § 54 odst. 1 zákona č. 266/1994 Sb., o dráhách, ve znění pozdějších předpisů (dále jen "zákon")

vydává

podle § 7 odst. 3 zákona, na základě žádosti, podané u Drážního úřadu dne 15. listopadu 2023 žadatelem Správou železnic, státní organizace, Dlážděná 1003/7, 110 00 Praha 1, IČ: 70994234 - organizační jednotkou Stavební správa západ, Sokolovská 1955/278, 190 00 Praha 9 zastoupené společností SUDOP PRAHA a.s., Olšanská 2643/1a, 13000 Praha 3, IČO:25793349,

souhlasné závazné stanovisko pro účely umístění apovolení stavby

"Modernizace trati Nemanice I - Ševětín, část B"

Stavba je umístěna v Jihočeském kraji, obcích Hluboká nad Vltavou, České Budějovice, Hosín, Hrdějovice, Chotýčany, Lišov, Ševětín, Veselí nad Lužnicí, Vitín a v katastrálním území Bavorovice, České Budějovice 3, Dobřejovice u Hosína, Hluboká nad Vltavou, Hosín, Hrdějovice, Chotýčany, Kolný Ševětín, Veselí nad Lužnicí, Vitín.

stavební objekt SO 38-73-51 Nemanice – Ševětín, přeložka produkotovodu Čepro km 19,101,
povolovaný Ministerstvem průmyslu a obchodu.

Souhlasné stanovisko vydává Drážní úřad za těchto podmínek:

- Stavbou nesmí být nepříznivě ovlivněny drážní objekty a zařízení.

Odůvodnění

Drážní úřad obdržel dne 15. listopadu 2023 žádost o závazné stanovisko pro účely umístění a povolení výše uvedené stavby.

Drážní úřad posoudil u předmětné žádosti a předložené dokumentace soulad navrhované stavby se zákonem o dráhách včetně prováděcích předpisů.

Na základě výše uvedených skutečností Drážní úřad dospěl k závěru, že při splnění podmínek uvedených v tomto stanovisku bude v maximální možné míře zajištěno bezpečné a plynulé provozování dráhy a drážní dopravy, včetně její ochrany. Na základě uvedeného Drážní úřad vydal toto souhlasné závazné stanovisko.

Toto stanovisko:

- Je podle § 64 zákona o dráhách závazným stanoviskem podle § 149 zákona č. 500/2004 Sb., správní řád, ve znění pozdějších předpisů, pro rozhodnutí a pro jiné úkony stavebního úřadu nebo úkony autorizovaného inspektora v souladu s § 4 odstavce 2 písm. a) zákona č. 183/2006 Sb., o územním plánování a stavebním řádu, ve znění pozdějších předpisů, nestanoví-li zvláštní předpis jinak.
- Nenahrazuje rozhodnutí, stanoviska, vyjádření, posouzení případně jiná opatření dotčených orgánů vyžadovaná zvláštními předpisy a stanovisko účastníků řízení.

Ing. František Kuška
Ředitel územního odboru Plzeň

Rozdělovník:

- Správa železnic, státní organizace, Dlážděná 1003/7, 110 00 Praha 1– organizační jednotka Stavební správa západ, Sokolovská 1955/278, 190 00 Praha 9, zastoupen SUDOP PRAHA a.s., Olšanská 2643/1a, 130 00 Praha 3

Spis

Doložka z konverze dokumentu do listinné podoby – na žádost

Dokument 30084B80.pdf vznikl převedením elektronického dokumentu do listinného dokumentu pod pořadovým číslem **161840474-3302-240103092651**. Vzniklý dokument obsahem odpovídá vstupnímu dokumentu. Počet stran dokumentu: **2**

Obsah vstupní datové zprávy byl ve shodě se záznamy IS datových schránek. Datová zpráva s číslem **1291778170** byla systémem přenesena dne **29.12.2023 07:56:54**. Platnost datové zprávy byla ověřena dne 03.01.2024. Datová zpráva byla opatřena elektronickou značkou, zaručenou elektronickou pečetí založenou na certifikátu pro elektronickou pečeť vydaném kvalifikovaným poskytovatelem služeb vytvářejících důvěru, nebo uznávanou elektronickou pečetí. Údaje o elektronické značce nebo pečeti: číslo certifikátu **01 5C FB 92**, certifikát byl vydán **PostSignum Qualified CA 4, Česká pošta, s. p.**. Elektronická značka nebo pečeť byla označena časovým razítkem **29.12.2023 08:38:50**, číslo kvalifikovaného časového razítka nebo kvalifikovaného elektronického časového razítka **01 40 73 92** , časové razítko bylo vydáno **PostSignum Qualified CA 5, Česká pošta, s.p.**.

Informace o datové zprávě

ID datové zprávy: **1291778170**	ID schránky příjemce: **nd9sqfy**
ID schránky odesílatele: **5mjaatd**	Datum a čas dodání: **29.12.2023 07:56:54**

Vstupní dokument obsažený v datové zprávě byl:

podepsán kvalifikovaným elektronickým podpisem. Ověření podpisu **28.12.2023 14:55:00**. Podpis byl shledán platným a integrita dokumentu nebyla porušena nebo jinak změněna. Ověření platnosti kvalifikovaného certifikátu pro elektronický podpis bylo provedeno vůči zveřejněnému seznamu zneplatněných certifikátů vydanému k datu **03.01.2024 09:14:53**. Údaje o kvalifikovaném elektronickém podpisu: číslo kvalifikovaného certifikátu pro elektronický podpis **01 5F 74 DC**, který byl vydán kvalifikovaným poskytovatelem služeb vytvářejících důvěru **PostSignum Qualified CA 4, Česká pošta, s.p.** pro podepisující osobu **Ing. František Kuška, Ředitel územního odboru Plzeň, 8563, Drážní úřad, Drážní úřad**. Podpis byl označen platným kvalifikovaným časovým razítkem nebo kvalifikovaným elektronickým časovým razítkem vydaným kvalifikovaným poskytovatelem. Platnost kvalifikovaného časového razítka byla ověřena dne **28.12.2023 14:55:00**. Údaje o časovém razítku: **28.12.2023 14:55:00**, číslo kvalifikovaného certifikátu pro časové razítko **01 40 73 41**, kvalifikovaný poskytovatel: **PostSignum Qualified CA 5, Česká pošta, s.p.**.

Podpis č. 1 je vizualizován v dokumentu.

Konverzi provedl subjekt: Městská část Praha 3, IČ: 00063517

Pracoviště: Městská část Praha 3

Datum vyhotovení: 03.01.2024

Jméno, příjmení a podpis úředníka: HANA ČISTOTOVÁ

Otisk úředního razítka:

MĚSTSKÁ ČÁST PRAHA 3 -12-

161840474-3302-240103092651

Poznámka:

Konverzí dokumentu se nepotvrzuje správnost a pravdivost údajů obsažených v dokumentu a jejich soulad s právními předpisy. Kontrolu doložky lze provést v centrální evidenci doložek na adrese https://www.czechpoint.cz/overovacidolozky .

MĚSTSKÁ ČÁST PRAHA 3 -12-

47.

CRDUX00LOCXT

DRÁŽNÍ ÚŘAD, ŠKROUPOVA 11, 301 36 PLZEŇ

sekce infrastruktury, územní odbor Plzeň

Sp. zn.: ML-SOL1238/23-2/Wm
Č. j.: DUCR-75614/23/Wm
Oprávněná úřední osoba: Wirland Tomáš Ing.

V Plzni dne 11. prosince 2023
Telefon: +420 972 524 098 (linka 230)
E-mail: wirland@ducr.cz

ZÁVAZNÉ STANOVISKO

Drážní úřad jako drážní správní úřad podle § 54 odst. 1 zákona č. 266/1994 Sb., o dráhách, ve znění pozdějších předpisů (dále jen "zákon")

vydává

podle § 7 odst. 3 zákona, na základě žádosti, podané u Drážního úřadu dne 15. listopadu 2023 žadatelem Správou železnic, státní organizace, Dlážděná 1003/7, 110 00 Praha 1, IČ: 70994234 - organizační jednotkou Stavební správa západ, Sokolovská 1955/278, 190 00 Praha 9 zastoupené společností SUDOP PRAHA a.s., Olšanská 2643/1a, 130 00 Praha 3, IČO:25793349,

souhlasné závazné stanovisko pro účely umístění apovolení stavby

"Modernizace trati Nemanice I - Ševětín, část B"

Stavba je umístěna v Jihočeském kraji, obcích Hluboká nad Vltavou, České Budějovice, Hosín, Hrdějovice, Chotýčany, Lišov, Ševětín, Veselí nad Lužnicí, Vitín a v katastrálním území Bavorovice, České Budějovice 3, Dobřejovice u Hosína, Hluboká nad Vltavou, Hosín, Hrdějovice, Chotýčany, Kolný Ševětín, Veselí nad Lužnicí, Vitín.

stavební objekty silnic a komunikací:

- SO 31-22-03.1 Silniční propustek v km 217,036 a navazující opěrná zeď
- SO 37-22-01 Silniční mosty st. km 22,862 - přeložka III/1556
- SO 37-23-02 Opěrná zeď v st. km 0.175 - 0.313 napojení přeložky III /1556 na místní komunikaci
- SO 37-20-05.1 Železniční most v ev. km 24,910 - úprava vozovky
- SO 38-22-01 Silniční most v st. km 9,664 na silnici III/10576
- SO 38-22-28 Silniční most v st. km 1,207 přístupové komunikace přes Dobřejovický potok
- SO 38-71-64.2 Nemanice - Ševětín, přeložka vodovodu km 21,300 - obslužná komunikace
- SO 30-32-51Nemanice-Ševětín, staveništní komunikace
- SO 30-32-52 Nemanice-Ševětín. dopravní opatření
- SO 31-30-53 Nemanice, přeložka polní cesty
- SO 37-30-51 Ševětín, podchod v km 21,500
- SO 37-30-52.1 Ševětín, obslužná komunikace
- SO 37-30-52.2 Ševětín, komunikace nákladového obvodu
- 5037-30-54 Ševětín, přeložka místní komunikace

- SO 37-30-55.1 Ševětín, přeložka silnice III/1556 - hlavní trasa
- 5037-30-55.2 Ševětín, přeložka silnice III/1556 - napojení vedlejších komunikací
- SO 37-30-56 Ševětín, přeložky polních cest
- SO 37-30-58 Ševětín, napojení na přeložku silnice III/1556
- SO 38-30-51 Nemanice-Ševětín, úprava silnice III/10575
- SO 38-30-53.1 Nemanice-Ševětín, přeložka silnice III/10576
- SO 38-30-53.2 Nemanice-Ševětín, místní komunikace Hrdějovice
- SO 38-30-54 Nemanice-Ševětín, přístupové komunikace jižního portálu Hosinského tunelu, veřejná část
- SO 38-30-56 Nemanice-.Ševětín, přeložka silnice II/ 146, část 1
- SO 38-30-58 Nemanice-Ševětín, úpravy polních cest mezi silnici II/146 a již. portálem Chotýčanského tunelu
- SO 38-30-59 Nemanice-Ševětín, přístupové komunikace jižního portálu Chotýčanského tunelu, veřejná část
- SO 38-30-60 Nemanice-Ševětín, přístupové komunikace severního portálu Chotýčanského tunelu, veřejná část
- SO 38-30-61.11 Nemanice-Ševětín, přístupová komunikace k únikovému objektu č.1 - Na Lesině, veřejná část
- SO 38-30-61.12 Nemanice-Ševětín, přístupová komunikace k únikovému objektu č.2 - Chotýčany-U Nádraží, veřejná část
- SO 38-32-51 Staveništní komunikace Vitín
- SO 38-32-52 Staveništní komunikace Vitín, napojení na silnici II/603

Souhlasné stanovisko vydává Drážní úřad za těchto podmínek:

- Stavbou nesmí být nepříznivě ovlivněny drážní objekty a zařízení.

Odůvodnění

Drážní úřad obdržel dne 15. listopadu 2023 žádost o závazné stanovisko pro účely umístění a povolení výše uvedené stavby.

Drážní úřad posoudil u předmětné žádosti a předložené dokumentace soulad navrhované stavby se zákonem o dráhách včetně prováděcích předpisů.

Na základě výše uvedených skutečností Drážní úřad dospěl k závěru, že při splnění podmínek uvedených v tomto stanovisku bude v maximální možné míře zajištěno bezpečné a plynulé provozování dráhy a drážní dopravy, včetně její ochrany. Na základě uvedeného Drážní úřad vydal toto souhlasné závazné stanovisko.

Toto stanovisko:

- Je podle § 64 zákona o dráhách závazným stanoviskem podle § 149 zákona č. 500/2004 Sb., správní řád, ve znění pozdějších předpisů, pro rozhodnutí a pro jiné úkony stavebního úřadu nebo úkony autorizovaného inspektora v souladu s § 4 odstavce 2 písm. a) zákona č. 183/2006 Sb., o územním plánování a stavebním řádu, ve znění pozdějších předpisů, nestanoví-li zvláštní předpis jinak.
- Nenahrazuje rozhodnutí, stanoviska, vyjádření, posouzení případně jiná opatření dotčených orgánů vyžadovaná zvláštními předpisy a stanovisko účastníků řízení.

Ing. František Kuška
Ředitel územního odboru Plzeň

Rozdělovník:

- Správa železnic, státní organizace, Dlážděná 1003/7, 110 00 Praha 1– organizační jednotka Stavební správa západ, Sokolovská 1955/278, 190 00 Praha 9, zastoupen SUDOP PRAHA a.s., Olšanská 2643/1a, 130 00 Praha 3

Spis

Doložka z konverze dokumentu do listinné podoby – na žádost

Dokument 2A3F6928.pdf vznikl převedením elektronického dokumentu do listinného dokumentu pod pořadovým číslem **161836225-3302-240103082747**. Vzniklý dokument obsahem odpovídá vstupnímu dokumentu. Počet stran dokumentu: **3**

Obsah vstupní datové zprávy byl ve shodě se záznamy IS datových schránek. Datová zpráva s číslem **1291778033** byla systémem přenesena dne **29.12.2023 07:56:36**. Platnost datové zprávy byla ověřena dne 03.01.2024. Datová zpráva byla opatřena elektronickou značkou, zaručenou elektronickou pečetí založenou na certifikátu pro elektronickou pečeť vydaném kvalifikovaným poskytovatelem služeb vytvářejících důvěru, nebo uznávanou elektronickou pečetí. Údaje o elektronické značce nebo pečeti: číslo certifikátu **01 5C FB 92**, certifikát byl vydán **PostSignum Qualified CA 4, Česká pošta, s. p.**. Elektronická značka nebo pečeť byla označena časovým razítkem **29.12.2023 08:38:51**, číslo kvalifikovaného časového razítka nebo kvalifikovaného elektronického časového razítka **01 40 73 91** , časové razítko bylo vydáno **PostSignum Qualified CA 5, Česká pošta, s.p.**.

Informace o datové zprávě

ID datové zprávy: **1291778033**	ID schránky příjemce: **nd9sqfy**
ID schránky odesílatele: **5mjaatd**	Datum a čas dodání: **29.12.2023 07:56:36**

Konverzi provedl subjekt: Městská část Praha 3, IČ: 00063517

Pracoviště: Městská část Praha 3

Datum vyhotovení: 03.01.2024

Jméno, příjmení a podpis úředníka: HANA ČISTOTOVÁ

Otisk úředního razítka:

MĚSTSKÁ ČÁST PRAHA 3 -12-

161836225-3302-240103082747

Poznámka:

Konverzí dokumentu se nepotvrzuje správnost a pravdivost údajů obsažených v dokumentu a jejich soulad s právními předpisy. Kontrolu doložky lze provést v centrální evidenci doložek na adrese https://www.czechpoint.cz/overovacidolozky .

CRDUX00LOCZJ

DRÁŽNÍ ÚŘAD, ŠKROUPOVA 11, 301 36 PLZEŇ

sekce infrastruktury, územní odbor Plzeň

Sp. zn.: ML-SOL1239/23-2/Wm
Č. j.: DUCR-75615/23/Wm
Oprávněná úřední osoba: Wirland Tomáš Ing.

V Plzni dne 11. prosince 2023
Telefon: +420 972 524 098 (linka 230)
E-mail: wirland@ducr.cz

ZÁVAZNÉ STANOVISKO

Drážní úřad jako drážní správní úřad podle § 54 odst. 1 zákona č. 266/1994 Sb., o dráhách, ve znění pozdějších předpisů (dále jen "zákon")

vydává

podle § 7 odst. 3 zákona, na základě žádosti, podané u Drážního úřadu dne 15. listopadu 2023 žadatelem Správou železnic, státní organizace, Dlážděná 1003/7, 110 00 Praha 1, IČ: 70994234 - organizační jednotkou Stavební správa západ, Sokolovská 1955/278, 190 00 Praha 9 zastoupené společností SUDOP PRAHA a.s., Olšanská 2643/1a, 13000 Praha 3, IČO:25793349,

souhlasné závazné stanovisko pro účely umístění apovolení stavby

"Modernizace trati Nemanice I - Ševětín, část B"

Stavba je umístěna v Jihočeském kraji, obcích Hluboká nad Vltavou, České Budějovice, Hosín, Hrdějovice, Chotýčany, Lišov, Ševětín, Veselí nad Lužnicí, Vitín a v katastrálním území Bavorovice, České Budějovice 3, Dobřejovice u Hosína, Hluboká nad Vltavou, Hosín, Hrdějovice, Chotýčany, Kolný Ševětín, Veselí nad Lužnicí, Vitín.

stavební objekt:

- SO 37-81-01 Ševětín, úprava vodoteče Mazelovský potok v km 21,496
- SO 37-81-01.1 Koryto Mazelovského potoka pod železničním mostem v km 21,497
- SO 38-81-01 Nemanice - Ševětín, uprava vodoteče Kyselá voda v km 9,266
- 50 38-81-02 Nemanice - Ševětín, úprava vodoteče Lučni potok v km 13,658
- SO 38-81-03 Nemanice - Ševětín, úprava vodoteče km 14,193
- SO 38-81-04 Nemanice - Ševětín, úprava vodoteče km 14,847
- SO 38-81-05 Nemanice - Ševětín, úprava vodoteče km 15,280
- SO 38-81-06 Nemanice –Ševětín,úprava vodoteče Dobřejovický potok v km 15,598
- SO38-81-07 Nemanice-Ševětín, úprava vodoteče km 17,805
- SO 38-81-08 Nemanice –Ševětín, úprava vodoteče km 18,650
- SO 38-81-09 Nemanice - Ševětín, přeložka potoka km 20,700
- SO 31-71-58 Nemanice, přeložka vodovodu km 8,383
- SO 38-71-51 Nemanice - Ševětín, přeložka vodovodu km 9,169
- SO 38-71-52 Nemanice - Ševětín, přeložka vodovodu km 9,171
- SO 38-70-51 Nemanice - Ševětín, přeložka kanalizace km 9,205
- SO 38-70-52 Nemanice - Ševětín, úprava kanalizace pod cyklostezkou km 9,214
- SO 38-71-53 Nemanice - Ševětín, úprava vodovodu pod cyklostezkou km 9,221
- SO 38-70-53 Nemanice - Ševětín, přeložka kanalizace km 9,263

- SO 38-71-06 Nemanice - Ševětín, přeložka vodovodů km 10.000
- SO 38-71-08 Nemanice - Ševětín, zajištění ochrany vodovodu km 10,972
- SO 38-71-09 Nemanice - Ševětín, přeložka vodovodu km 11,637
- SO 38-71-10 Nemanice - Ševětín, přeložka vodovodu km 15,004
- SO 38-70-55 Nemanice - Ševětín, zajištění ochrany ČOV a navazujících potrubí km 19,250
- SO 38-71-61 Nemanice - Ševětín, zajištění ochrany vodovodu km 20,098
- SO 38-71-64.1 Nemanice - Ševětín, přeložka vodovodu km 21,300 - přeložka vodovodu komunikace
- SO 38-71-64.2 Nemanice - Ševětín, přeložka vodovodu km 21,300 - obslužná
- SO 37-70-51 Ševětín, přeložka kanalizace km 21,781
- SO 37-70-52 Ševětín, přeložka kanalizace km 22,052
- SO 37-70-54 Ševětín, přeložka kanalizace km 22,523
- SO 37-71-52 Ševětín, přeložka vodovodu km 22,490 - 22,704
- SO 37-71-53 Ševětin, přeložka vodovodu km 22,791
- SO 37-71-54 Ševětín, přeložka vodovodu km 22,890
- SO 37-71-55 Ševětín, úprava vodovodu km 24,848
- SO 30-73-01 Nemanice - Ševětín, zajištění funkčnosti meliorací dotčených trvalým záborem
- SO 30-73-51 Nemanice - Ševětín, zajištění funkčnosti meliorací dotčených dočasným záborem

Souhlasné stanovisko vydává Drážní úřad za těchto podmínek:

povolované vodoprávním úřadem.

- Stavbou nesmí být nepříznivě ovlivněny drážní objekty a zařízení.

Odůvodnění

Drážní úřad obdržel dne 15. listopadu 2023 žádost o závazné stanovisko pro účely umístění a povolení výše uvedené stavby.

Drážní úřad posoudil u předmětné žádosti a předložené dokumentace soulad navrhované stavby se zákonem o dráhách včetně prováděcích předpisů.

Na základě výše uvedených skutečností Drážní úřad dospěl k závěru, že při splnění podmínek uvedených v tomto stanovisku bude v maximální možné míře zajištěno bezpečné a plynulé provozování dráhy a drážní dopravy, včetně její ochrany. Na základě uvedeného Drážní úřad vydal toto souhlasné závazné stanovisko.

Toto stanovisko:

- Je podle § 64 zákona o dráhách závazným stanoviskem podle § 149 zákona č. 500/2004 Sb., správní řád, ve znění pozdějších předpisů, pro rozhodnutí a pro jiné úkony stavebního úřadu nebo úkony autorizovaného inspektora v souladu s § 4 odstavce 2 písm. a) zákona č. 183/2006 Sb., o územním plánování a stavebním řádu, ve znění pozdějších předpisů, nestanoví-li zvláštní předpis jinak.
- Nenahrazuje rozhodnutí, stanoviska, vyjádření, posouzení případně jiná opatření dotčených orgánů vyžadovaná zvláštními předpisy a stanovisko účastníků řízení.

Ing. František Kuška
Ředitel územního odboru Plzeň

Rozdělovník:

- Správa železnic, státní organizace, Dlážděná 1003/7, 110 00 Praha 1– organizační jednotka Stavební správa západ, Sokolovská 1955/278, 190 00 Praha 9, zastoupen SUDOP PRAHA a.s., Olšanská 2643/1a, 130 00 Praha 3

Spis

Doložka z konverze dokumentu do listinné podoby – na žádost

Dokument 17DA3C6C.pdf vznikl převedením elektronického dokumentu do listinného dokumentu pod pořadovým číslem **161841002-3302-240103093336**. Vzniklý dokument obsahem odpovídá vstupnímu dokumentu. Počet stran dokumentu: **3**

Obsah vstupní datové zprávy byl ve shodě se záznamy IS datových schránek. Datová zpráva s číslem **1291778101** byla systémem přenesena dne **29.12.2023 07:56:37**. Platnost datové zprávy byla ověřena dne 03.01.2024. Datová zpráva byla opatřena elektronickou značkou, zaručenou elektronickou pečetí založenou na certifikátu pro elektronickou pečeť vydaném kvalifikovaným poskytovatelem služeb vytvářejících důvěru, nebo uznávanou elektronickou pečetí. Údaje o elektronické značce nebo pečeti: číslo certifikátu **01 5C FB 92**, certifikát byl vydán **PostSignum Qualified CA 4, Česká pošta, s. p.**. Elektronická značka nebo pečeť byla označena časovým razítkem **29.12.2023 08:38:51**, číslo kvalifikovaného časového razítka nebo kvalifikovaného elektronického časového razítka **01 40 73 92** , časové razítko bylo vydáno **PostSignum Qualified CA 5, Česká pošta, s.p.**.

Informace o datové zprávě

ID datové zprávy: **1291778101**	ID schránky příjemce: **nd9sqfy**
ID schránky odesílatele: **5mjaatd**	Datum a čas dodání: **29.12.2023 07:56:37**

Konverzi provedl subjekt: Městská část Praha 3, IČ: 00063517

Pracoviště: Městská část Praha 3

Datum vyhotovení: 03.01.2024

Jméno, příjmení a podpis úředníka: HANA ČISTOTOVÁ

Otisk úředního razítka:

MĚSTSKÁ ČÁST PRAHA 3
-12-

161841002-3302-240103093336

Poznámka:

Konverzí dokumentu se nepotvrzuje správnost a pravdivost údajů obsažených v dokumentu a jejich soulad s právními předpisy. Kontrolu doložky lze provést v centrální evidenci doložek na adrese https://www.czechpoint.cz/overovacidolozky .

České dráhy
Národní dopravce

Datum
15. 1. 2024

Váš dopis zn.

Číslo jednací
128/24-O32-127

SUDOP PRAHA a.s.
Ing. Marta Součková
Olšanská 1a
130 80 Praha 3

Vyřizuje

Josef Urbanský
Odbor správy a rozvoje majetku | oddělení stavebních činností
T 725 851 837 urbanskyj@gr.cd.cz

Souhrnné stanovisko GŘ ČD, a.s. k dokumentaci pro stavební povolení „Modernizace trati Nemanice I - Ševětín, část B“

Zpracování projektu stavby je zahrnuto v Plánu investiční výstavby železniční dopravní infrastruktury na rok 2024. Investorem stavby je Správa železnic, státní organizace, Stavební správa západ.

Odpovědný projektant: SUDOP PRAHA a.s.

Projektová dokumentace stavby byla projednána:
- regionální správou majetku Praha – **s podmínkami**
- odborem obchodu osobní dopravy O16 – bez připomínek
- odborem provozu osobní dopravy O18 – bez připomínek

Odbor správy a rozvoje majetku nemá výhrad k předložené projektové dokumentaci, a to za předpokladu dodržení podmínek uvedených v přiloženém stanovisku RSM Praha.

Toto stanovisko nahrazuje původní stanovisko č. j. 2011/2021-O32, ze dne 4.6.2021 a je platné po dobu dvou let. Všechny změny v dokumentaci musí být znovu projednány.

S pozdravem,

Ing. Pavel Vrchota

Digitálně podepsal Ing. Pavel Vrchota
Datum: 2024.01.15 12:47:31 +01'00'

Ing. Pavel Vrchota
ředitel odboru správy a rozvoje majetku

Příloha
Stanovisko RSM Praha, čj. 127/2024-RSMPHA, ze dne 15.1.2024

České dráhy
Národní dopravce

Adresát

Josef Urbanský
ČD, a.s. GŘ Praha, Odbor O32
nábřeží Ludvíka Svobody 1222/12
110 15 Praha1
pouze elektronicky

Vyřizuje

Regionální správa majetku Praha
Technické oddělení
Jan Zítka
T 702 251 564
zitka@rsm.cd.cz

Číslo jednací / číslo spisu	Odpověď na č. j.	Datum
č.j.: 127/2024-RSMPHA **Spis č.: 309/2021 PLZ**		15. 1. 2024

Stanovisko Českých drah, a.s., Regionální správy majetku Praha k projektové dokumentaci pro stavební povolení stavby – aktualizace č. 1

Název stavby:	***„Modernizace trati Nemanice I – Ševětín, část B"***
Stupeň, č. zakázky, datum:	*DSP po připomínkách, 20-185.201, 29.9.2021*
Investor / stavebník / žadatel:	Správa železnic, státní organizace Dlážděná 1003/7, 110 00 Praha 1 zastoupená: Správa železnic, státní organizace Stavební správa západ Sokolovská 1995/278, 190 00 Praha 9 IČ: 70994234
Zpracovatel dokumentace:	Společnost „SP + SEU + Mott_NemaŠe_DÚR, DSP", správce SUDOP PRAHA, a.s. Olšanská 1a, 130 00 Praha 3 IČ: 25793349

Aktualizace stanovisko byla vydána z důvodu změna v projektové dokumentaci. Původní stanovisko č.j. 2342/2022-RSMPHA, spis 309/21 PLZ, ze dne 12.10.2022 tímto pozbývá platnosti.

Popis stavby:

Stavba spočívá v zajištění komplexu staveb a technologických zařízení s cílem zamezení snižování rychlosti a s tím související prodloužení přepravní doby. Dále dojde k zajištění splnění parametrů interoperability,

zvýšení spolehlivosti a bezpečnosti provozu, rekonstrukce stavebních a technologických částí v rozsahu daném Směrnicí GŘ, č.j.: 3790/05-OP (dále „Směrnice GŘ č. 16/2005) a uvedení všech součástí infrastruktury do normového stavu, aby bylo zajištěno zvýšení bezpečnosti a plynulosti dopravy.
Ve smyslu zadání je v návrhu technického řešení uvažováno s rychlostí jízdy 200 km/hod. Zadání dále definuje požadavek na řešení železničního svršku v obou nových železničních tunelech, kdy je zde navržena konstrukce pevné jízdní dráhy (PJD). V průběhu zpracování dokumentace dále zadavatel vznesl požadavek na osazení dvojice nových super štíhlých výhybek do odbočky Dobřejovice. Stávající stopa trati bude z části opuštěna a snesena z pozemků ve vl. ČD, a.s. v k.ú. Chotýčany a k.ú. Hluboká zámostí.
Součástí dokumentace nejsou kabely elektrického vedení, které jsou ve správě třetí strany.

Umístění stavby na pozemcích Českých drah, a.s. dle předložené projektové dokumentace:

k.ú. Chotýčany

Katastrální území	Obec	Číslo LV	Číslo parc.	druh	využití	Vlastnické právo/právo hospodaření
Chotýčany	Chotýčany	212	3118/1, 3118/17	ostatní plocha	dráha	České dráhy, a.s., nábřeží Ludvíka Svobody 1222/12, Nové Město, 11000 Praha 1
Chotýčany	Chotýčany	212	st. 170/1	zastavěná plocha a nádvoří		České dráhy, a.s., nábřeží Ludvíka Svobody 1222/12, Nové Město, 11000 Praha 1

k.ú. Hluboká nad Vltavou

Katastrální území	Obec	Číslo LV	Číslo parc.	druh	využití	Vlastnické právo/právo hospodaření
Hluboká nad Vltavou	Hluboká nad Vltavou	2215	1769/13, 1769/19	ostatní plocha	dráha	České dráhy, a.s., nábřeží Ludvíka Svobody 1222/12, Nové Město, 11000 Praha 1

k.ú. Ševětín

Katastrální území	Obec	Číslo LV	Číslo parc.	druh	využití	Vlastnické právo/právo hospodaření
Ševětín	Ševětín	1290	814/2, 814/8	ostatní plocha	dráha	České dráhy, a.s., nábřeží Ludvíka Svobody 1222/12, Nové Město, 11000 Praha 1
Ševětín	Ševětín	1290	st. 224, st. 66	zastavěná plocha a nádvoří		České dráhy, a.s., nábřeží Ludvíka Svobody 1222/12, Nové Město, 11000 Praha 1

k.ú. Veselí nad Lužnicí

Katastrální území	Obec	Číslo LV	Číslo parc.	druh	využití	Vlastnické právo/právo hospodaření
Veselí nad Lužnicí	Veselí nad Lužnicí	67	4327/23	ostatní plocha	dráha	České dráhy, a.s., nábřeží Ludvíka Svobody 1222/12, Nové Město, 11000 Praha 1
Veselí nad Lužnicí	Veselí nad Lužnicí	67	1345/8, 1345/9, 1345/10, 1345/11, 1345/13, 1345/16, 1345/21, 4347/1	ostatní plocha	manipulační plocha	České dráhy, a.s., nábřeží Ludvíka Svobody 1222/12, Nové Město, 11000 Praha 1

Číslo jednací č.j.: 127/2024-RSMPHA
Číslo spisu 309/2021 PLZ

Stanovisko:
Regionální správa majetku Praha (organizační jednotka ČD, a.s.)
vydává k předložené projektové dokumentací toto stanovisko:

1. Úvodní část

Toto vyjádření je stanoviskem RSM Praha jako správce majetku ČD, a.s. v zájmovém území. **Souhrnné vyjádření Českých drah, a.s., bude vydáno Odborem správy a rozvoje majetku (O32). Pro další komunikaci s RSM Praha žádáme uvádět vždy číslo jednací a spisové číslo tohoto stanoviska.**

2. Majetkoprávní část

Jelikož se jedná o stavbu, která bude prováděna i na pozemcích ČD, a.s., **musí být mezi Správou železnic, státní organizace a ČD, a.s.** uzavřen nejpozději před vydáním stavebního povolení dokument **Dohoda o podmínkách realizace stavby (dále jen Dohoda).** V této Dohodě se Správa železnic, státní organizace zaváže ke splnění majetkoprávních podmínek tohoto Stanoviska. Návrh Dohody, vypracovaný dle vzoru odsouhlaseného mezi Správou železnic, státní organizace a ČD, a.s., bude elektronicky předložen protistraně k odsouhlasení. Kontakt - České dráhy, a.s, RSM Praha, Prvního pluku 81/2a, 130 00, Praha 3 – **Jan Zítka (tel.: 702 251 564 e-mail: Zitka@rsm.cd.cz).**

Doklady potřebné k vyřízení Dohody o podmínkách realizace stavby:

1. Žádost investora (případně zmocněného zástupce) o uzavření Dohody o podmínkách realizace stavby
2. Přesné označení stavebníka dle výpisu z obchodního rejstříku včetně sídla
3. Kontaktní osoby jednající ve věci zřízení věcného břemene včetně jejich e-mailové adresy a telefonu
4. Plná moc (ověřená) od stavebníka pro osobu nebo organizaci zajišťující pro stavebníka doklady pro vydání rozhodnutí drážního úřadu nebo stavebního úřadu
5. U osob jednajících za právnické osoby, které nejsou zapsané v obchodním rejstříku, platnou plnou moc
6. Záborový elaborát s vyznačením rozlišení pozemků typu A, B, C
7. Souhlas Drážního úřadu nebo stavebního úřadu

Dohoda o podmínkách realizace stavby musí být uzavřena před vydáním souhlasu vlastníka s navrhovaným stavebním záměrem (§ 184a) v posledním stupni projektové dokumentace.

Pozemky určené v rámci ÚMVŽST k ponechání u ČD, a.s. nesmí být trvale dotčeny stavbou, a to ani ochrannými pásmy umísťovaných inženýrských sítí. Dočasné užívání **jakýchkoliv** nemovitostí ČD, a.s. (i pro přístupové cesty, zařízení staveniště, stání vozidel stavby i dodavatelů stavby apod.) **je možné pouze na základě uzavřené nájemní smlouvy** dle aktuálně platné dohody o postupu majetkového vypořádání mezi ČD, a.s. a Správou železnic. **Toto se vztahuje na všechny plochy ve vlastnictví ČD, a.s. vně stávajícího kolejiště (míněno kolejiště v majetku České republiky ve správě Správy železnic).**

Upozorňujeme na nutnost smluvního zajištění potřebných pozemků v dostatečném předstihu. V případě požadavku na pronájem ploch, které jsou již pronajaty jiným subjektům, bude nová nájemní smlouva účinná od data uvolnění pozemku dosavadním nájemcem. **Pozor, standardní výpovědní lhůta činí 3 měsíce, ve výjimečných případech 6 měsíců i více!!!**

Všechny prostory ČD, a.s. užívané stavbou budou zajištěny v souladu s platnou legislativou (zejména dle nařízení vlády č. 591/2006 Sb., o bližších minimálních požadavcích na bezpečnost a ochranu zdraví při práci na staveništích a zákona č. 266/1994 Sb., o dráhách).

Upozorňujeme, že v případě zjištění užívání staveniště bez příslušného protokolárního předání pozemků ČD, a.s. budeme požadovat zpětnou úhradu za neoprávněné užívání pozemků, anebo jejich částí, případně i okamžité přerušení stavebních prací do doby sjednání nápravy. Příslušná Nájemní smlouva bude uzavřena na rozsah podle odsouhlaseného záborového elaborátu (nedohodnou-li se strany z důvodů hodných zřetele jinak).

Požadujeme, aby toto stanovisko bylo jednou z příloh zadávací dokumentace pro výběr zhotovitele stavby.

RSM Praha bude po uzavření smluvního vztahu mezi Správou železnic, státní organizací a zhotovitelem stavby bezodkladně písemně (e-mailem) informována o osobě zhotovitele. Kontaktní e-mail: zitka@rsm.cd.cz

2.1 Prodeje, pronájmy a věcná břemena pozemků pro potřebu realizace stavby

2.1.1. Před zahájením stavby musí být proveden **odkup** následujících **nemovitostí ČD, a.s.** investorem. **Písemnou žádost o prodej nemovitostí je nutné podat nejméně 6 měsíců před zahájením stavby.** Administrace, termíny a způsob ocenění budou upřesněny.

Kontaktní osoby pro prodej majetku ČD, a.s.:
Ilona Marášková, tel. 602 186 158, e-mail: Maraskova@rsm.cd.cz

Doklady potřebné k zažádání o prodej pozemku:

1. Žádost investora (případně zmocněného zástupce) o odkup pozemku/části pozemku
2. Přesné nacionále kupujícího (jméno, adresa, telefonní kontakt)
3. Snímek katastrální mapy s hranicemi a čísly pozemků s vyznačením rozsahu odkupu

2.1.2. Na plochy zařízení staveniště a dočasné zábory na pozemcích ve vlastnictví ČD, a.s., dle Dohody o postupu majetkového vypořádání mezi Správou železnic, státní organizací a ČD, a.s. pro potřeby investiční výstavby, musí být uzavřena **nájemní smlouva s investorem stavby.**

Kontaktní osoba pro pronájem majetku ČD, a.s.:
Renáta Rostecká, tel.: 724 852 439, e-mail: rostecka@rsm.cd.cz

Doklady potřebné k vyřízení Nájemní smlouvy:

1. Žádost investora (případně zmocněného zástupce) o uzavření nájemní smlouvy
2. Přesné označení stavebníka - u právnické osoby dle výpisu z obchodního rejstříku včetně sídla
   - u fyzické osoby dle občanského průkazu včetně bydliště
3. Kontaktní osoby jednající ve věci uzavření nájemní smlouvy včetně jejich e-mailové adresy a telefonu
4. Plná moc (ověřenou) od stavebníka pro osobu nebo organizaci zajišťující pro stavebníka doklady pro vydání rozhodnutí drážního úřadu nebo stavebního úřadu
5. U osob jednajících za právnické osoby, které nejsou zapsané v obchodním rejstříku, platnou plnou moc
6. Snímek katastrální mapy s hranicemi a čísly pozemků s vyznačením záboru a jeho délky, případně plochy (záborový elaborát)
7. Termín záboru přesný, popř. orientační

2.1.3. Požadujeme, aby investor uzavřel **Smlouvu o smlouvě budoucí o zřízení věcného břemene - služebnosti** na pozemky ve vl. ČD, a.s. Smlouvu o smlouvě budoucí o zřízení věcného břemene na pozemky ve vlastnictví ČD, a.s. uzavírá ČD, a.s., GŘ, Odbor právní, Nábřeží Ludvíka Svobody 1222/12, 110 15 Praha 1 - Nové Město, prostřednictvím RSM Praha. Skutečné částky budou přesně stanoveny ve **vlastní Smlouvě o zřízení věcného břemene**, po předložení 1x originálu geometrického plánu v souboru pdf, zhotoveného

dle zaměření skutečného provedení stavby, 1x kresby geometrického plánu v souboru dgn nebo dxf, 1x souřadnice z geometrického plánu v souboru stx (lze i txt).

Kontaktní osoby pro zřízení věcného břemene na pozemku ČD, a.s.:
JUDr. František Mainzer, tel.: 724 852 434, e-mail: Mainzer@rsm.cd.cz

Doklady potřebné k vyřízení Smlouvy o smlouvě budoucí na zřízení věcného břemene:

1. Žádost investora (případně zmocněného zástupce) o zřízení věcného břemene
2. Přesné označení stavebníka - u právnické osoby dle výpisu z obchodního rejstříku včetně sídla
   - u fyzické osoby dle občanského průkazu včetně bydliště
3. Kontaktní osoby jednající ve věci zřízení věcného břemene včetně jejich e-mailové adresy a telefonu
4. Plná moc (ověřenou) od stavebníka pro osobu nebo organizaci zajišťující pro stavebníka doklady pro vydání rozhodnutí drážního úřadu nebo stavebního úřadu
5. U osob jednajících za právnické osoby, které nejsou zapsané v obchodním rejstříku, platnou plnou moc
6. Souhlas Drážního úřadu nebo stavebního úřadu

2.2. Rozdělení stavbou dotčených pozemků ve vlastnictví ČD, a.s. dle projektu ÚMVŽST:

2.2.1. Pozemky typu „A“

Katastrální území Hluboká nad Vltavou:

- **p.č. 1769/13**
  nájem s investorem, rozsah záborů a termín bude zaslán s žádostí

Katastrální území Chotýčany:

- **p.č. 3118/1**
  nájem s investorem, rozsah záborů a termín bude zaslán s žádostí

Katastrální území Ševětín:

- **p.č. 814/2**
  nájem s investorem, rozsah záborů a termín bude zaslán s žádostí
  odkup částí pozemku investorem
  zřízení následujících věcných břemen:
  SO 37-70-54 přeložka kanalizace km 22,523 (SŽ x městys Ševětín x ČD)
  SO 37-70-52 přeložka kanalizace km 22,052 (SŽ x městys Ševětín x ČD)
  SO 37-70-51 přeložka kanalizace km 21,781 (SŽ x městys Ševětín x ČD)
  SO 37-71-52 přeložka vodovodu km 22,490 – 22,604 (SŽ x městys Ševětín x ČD)
  SO 37-71-53 přeložka vodovodu km 22,791 (SŽ x městys Ševětín x ČD)
  SO 38-71-64.1 přeložka vodovodu (SŽ x Jihočeský vodárenský svaz x ČD)
  SO 37-73-01 úpravy a ochrana met. a opt. rozv. CETIN (SŽ x CETIN x ČD)

Katastrální území Veselí nad Lužnicí:

- **p.č. 1345/8**
  nájem s investorem, rozsah záborů a termín bude zaslán s žádostí
- **p.č. 1345/9**
  nájem s investorem, rozsah záborů a termín bude zaslán s žádostí
- **p.č. 1345/10**
  nájem s investorem, rozsah záborů a termín bude zaslán s žádostí

- **p.č. 1345/11**
  nájem s investorem, rozsah záborů a termín bude zaslán s žádostí
- **p.č. 1345/13**
  nájem s investorem, rozsah záborů a termín bude zaslán s žádostí
- **p.č. 1345/16**
  nájem s investorem, rozsah záborů a termín bude zaslán s žádostí
- **p.č. 1345/21**
  nájem s investorem, rozsah záborů a termín bude zaslán s žádostí
- **p.č. 4327/23**
  nájem s investorem, rozsah záborů a termín bude zaslán s žádostí
- **p.č. 4347/1**
  nájem s investorem, rozsah záborů a termín bude zaslán s žádostí

2.2.2. Pozemky typu „B" nejsou touto stavbou řešeny.

2.2.2. Pozemky typu „C"

Katastrální území Hluboká nad Vltavou:

- **p.č. 1769/19**
  nájem s investorem, rozsah záborů a termín bude zaslán s žádostí

Katastrální území Chotýčany:

- **p.č. 3118/17**
  nájem s investorem, rozsah záborů a termín bude zaslán s žádostí
- **st. 170/1**
  nájem s investorem, rozsah záborů a termín bude zaslán s žádostí

Katastrální území Ševětín:

- **p.č. 814/8**
  nájem s investorem, rozsah záborů a termín bude zaslán s žádostí
- **st. 66**
  nájem s investorem, rozsah záborů a termín bude zaslán s žádostí
- **st. 224**
  nájem s investorem, rozsah záborů a termín bude zaslán s žádostí

Pro dočasný zábor pozemků ve vlastnictví ČD, a.s. bude uzavřena **Nájemní smlouva** mezi investorem stavby a ČD, a.s., RSM Praha, a to nejpozději do **termínu protokolárního předání staveniště.**

3. Technické podmínky

3.1. Pozemky pro stavbu, včetně zařízení staveniště a přístupových cest, budou protokolárně předány **správcem panem Lvem, tel.: 607 004 503** a to nejpozději **14 dní** před zahájením stavby. Majetek ve správě RSM Praha nesmí být stavebními pracemi bez předcházející dohody se správcem ohrožen ani nesmí být omezena jeho funkčnost.

3.2. Zároveň požadujeme přizvat správce ke kontrole pozemků s protokolárním předáním po dokončení stavebních prací. Ke dni předání musí být majetek ČD, a.s. ve správě RSM Praha uveden do původního stavu. Tento protokol není podklad ke kolaudaci stavby. **Souhlas s kolaudací stavby bude vydán referentem správy majetku panem Zítkou, tel.: 702 251 564, e-mail: zitka@rsm.cd.cz na základě souhlasu správce a splnění majetkoprávních podmínek výše uvedených.**

3.3. Části pozemku p.č. 814/2, k.ú. Ševětín, budou odkoupeny investorem v rozsahu budoucích pozemků p.č. 814/11, p.č. 814/12, p.č. 814/13, p.č. 814/14, p.č. 814/15, p.č. 814/16, p.č. 814/17 (dle projektové dokumentace části E.1.5.2, přílohy 2.016) a to **před zahájením stavebních prací**.

3.4. Upozorňujeme na skutečnost, že v oblasti ŽST Ševětín evidujeme několik nájemních smluv. Proto je nutné o pronájem pozemků nejméně **5 měsíců před zahájením stavby**.

3.5. Souhlas vlastníka podle Hlavy VII, §184a Stavebního zákona bude vydán Odborem správy a rozvoje majetku (O32) Generálního ředitelství ČD, a.s.

4. Ostatní podmínky

4.1. Bude dodržena veškerá platná legislativa na ochranu životního prostředí, zejména zákon č. 114/1992 Sb., o ochraně přírody a krajiny, ve znění pozdějších předpisů. Dále bude dodržena vyhláška č. 189/2013 Sb., o ochraně dřevin a povolování jejich kácení, ve znění pozd. předpisů. Nesmí dojít ke znečištění pozemků ve vlastnictví ČD, a.s. stavební činností. Po ukončení veškerých prací musí být pozemky předány uklizené. Stávající ozeleněné plochy budou v případě poškození znovu zatravněny.
Během realizace stavby bude dodržován Standart péče o přírodu a krajinu AOPK ČR: Ochrana dřevin při stavební činnosti SPPK A01 002. Jakýkoli zásah do zeleně rostoucí na pozemcích ve vlastnictví ČD, a.s. (kácení, ořezy, apod), bude předem konzultován s ekologem RSM Praha. K případnému kácení dřevin je nutný souhlas ČD, a.s., který bude vydán samostatně po doložení uživatelskému vztahu k dotčenému pozemku. V případě, že by mělo dojít ke kácení dřevin rostoucích na pozemku ve vlastnictví ČD, a.s., požadujeme **předložení dendrologického průzkumu** těchto dřevin. Zároveň je nutné ČD, a.s., jakožto vlastníka pozemku požádat o vydání souhlasu s kácením, který bude vydán samostatně po doložení uživatelského vztahu k dotčenému pozemku. Na základě souhlasu lze pak žádat o povolení ke kácení dřevin rostoucích mimo les příslušný orgán ochrany přírody.

4.2. Odpady budou likvidovány dle zákona č. 541/2020 Sb., o odpadech ve znění pozdějších předpisů a na náklady stavebníka. Po dokončení veškerých stavebních prací musí být pozemky náležitě upraveny, odpad a přebytečný materiál odvezen. Pokud dojde ke kontaminaci pozemků ropnými deriváty v průběhu stavby, provede investor na vlastní náklady okamžitou dekontaminaci.
Kontaktní osoba ekologie ČD, a.s., RSM Praha:
Ing. Renata Reinwartová, tel.: 720 987 489, e-mail: reinwartova@rsm.cd.cz

5. Závěrečná část

Toto stanovisko se týká stavby pouze v rozsahu dle předložené PD a je **platné po dobu dvou let pouze v případě splnění lhůt uvedených ve stanovisku.** Změny a doplňky musí být znovu projednány s RSM Praha.

Číslo jednací č.j.: 127/2024-RSMPHA
Číslo spisu 309/2021 PLZ

Při geodetickém zaměření plánované, resp. dokončené stavby striktně požadujeme účast geodeta ČD, a.s., kontaktní osoba T. Vyčichlo, tel.: 725 090 463. Geometrický plán dokončené stavby na pozemcích ve vl. ČD, a.s. nesmí být zapsán bez souhlasu vlastníka pozemků!

Jako účastník správního řízení žádáme, aby výše uvedené podmínky tohoto stanoviska byly stavebníkovi zapracovány do příslušného rozhodnutí jako nezbytně závazné, nebo souhrnně v jedné z jeho podmínek a uvedením čísla jednacího a data vydání.

Příslušný stavební úřad žádáme o zaslání všech povolení a vyjádření týkající se dané stavby na adresu ČD, a.s., RSM Praha, Prvního pluku 81/2a, 130 00, Praha 3, popř. prostřednictvím datové zprávy.

Toto stanovisko nenahrazuje stanoviska jiných OJ/VJ ČD, a.s.

S pozdravem

Regionální správa majetku Praha
Prvního pluku 81/2a
130 00 Praha 3 – Žižkov
139
České dráhy a.s., IČ: 70994226, DIČ: CZ70994226

Ing. Zdeněk Sedláček, DBA
ředitel Regionální správy majetku Praha