



EVROPSKÁ UNIE
Evropské strukturální a investiční fondy
Operační program Doprava

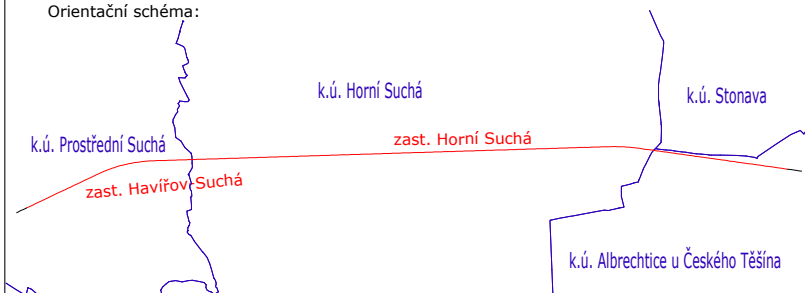
Ministerstvo dopravy
Státní fond dopravní
infrastruktury



Jiná ověření:

Paré:

Orientační schéma:






Razítko oprávněné osoby:

Podpis:

Datum:

Revize:	Datum:	Popis:	Kontroloval:
000	10.10.2023	Definitivní odevzdání dokumentace	Ing. Pavel Šudřich

Stavebník/Investor:	Správa železnic, státní organizace		SPRÁVA ŽELEZNIC
Adresa:	Dlážděná 1003/7, 110 00 Praha 1		
Zástupce investora:	Stavební správa východ		
Adresa:	Nerudova 1, 779 00 Olomouc		

Zhotovitel díla:	EXprojekt s.r.o.	
Adresa:	Heršpická 758/13, 619 00 Brno	
Kontakt:	T: +420 533 312 000 E: info@exprojekt.cz	
Zhotovitel objektu:	EXprojekt s.r.o.	
Adresa:	Heršpická 758/13, 619 00 Brno	
Kontakt:	T: +420 533 312 000 E: info@exprojekt.cz	
Hlavní projektant (HIP):	Ing. Dominik Mojžíšek	Specialista:

Název stavby/akce:	Optimalizace traťového úseku Albrechtice u Českého Těšína (mimo) - Havířov (mimo)	Označení investora: S622000532
		Zakázka: 2022-111
Název části:	Záměr projektu - příloha	Označení části: K.3
Název objektu/dílčí části:	Doprovodná dokumentace	Označení objektu/komplexu: -
Název přílohy:	Tabelární přehled procentuálního využití budovy - stávající stav	Číslo přílohy (typ/pořadí):
Název dílčí části přílohy:		
Odpovědný projektant: Ing. Pavel Šudřich	Zpracovatel přílohy: Ing. Pavel Šudřich	Měřítko: - Formáty: 2 x A4
Kraj: Moravskoslezský	Katastrální území: viz textová část	TUDU:
		Stupeň dokumentace: ZP
		Smluvní datum zpracování: 10.10.2023

Kódové označení přílohy:

S622000532_ZPXX_K3XXX_XXXXXXXXXX_XX_X_XXX_000

Přehled využití ploch –zast. Horní Suchá – STÁVAJÍCÍ STAV		
Celková plocha ON	150.26 m ²	
Veřejně přístupné prostory	0 m ²	0%
Technologické prostory	0 m ²	0%
Provozní prostory SŽDC	0 m ²	0%
Prostory pro dopravce	0 m ²	0%
Ostatní prostory dopravců	0 m ²	0%
Komerční prostory	0 m ²	0%
Byty	0 m ²	0%
Municipality	0 m ²	0%
Státní správa	0 m ²	0%
Nevyužité	150.26 m ²	100%
Společné prostory	m ²	0%

Přehled využití ploch – zast. Havířov-Suchá – STÁVAJÍCÍ STAV		
Celková plocha ON	151.04 m ²	
Veřejně přístupné prostory	30.49 m ²	20%
Technologické prostory	4.79 m ²	3%
Provozní prostory SŽDC	0 m ²	0%
Prostory pro dopravce	40.22 m ²	27%
Ostatní prostory dopravců	0 m ²	0%
Komerční prostory	34.97 m ²	23%
Byty	0 m ²	0%
Municipality	0 m ²	0%
Státní správa	0 m ²	0%
Nevyužité	40.57 m ²	27%
Společné prostory	0 m ²	0%