

Legenda situace








- | | |
|--|---|
| | stávající hranice pozemků dráhy (SDŽC II a III) |
| | stávající hranice pozemků dráhy (CD a.s.) |
| | hranice trvalého záboru – nový obvod dráhy |
| | nový obvod dráhy (mimo pozemků dráhy) |
| | nový trvalý zábor |
| | stávající stž |
| | stávající hranice katastrálních mapy |
| | hranice katastrálního území |
| | nové řešení stavebních objektů |
| | travní |
| | silnoproudá zařízení |
| | smluvní zařízení |
| | zahradničoviště zařízení |
| | travní (sdd + zab. zařízení) |
| | kanalizace |
| | občasný |
| | trásko |
| | domoklo |
| | ochranné pásmo dráhy – stávající |
| | ochranné pásmo dráhy – nový |
| | soukromá investiční akce |
| | protihluková akce a stavební řád, vedení |
| | venkovní nájezdový pás |

Legenda stávajících sítí:

Mimodrážní síť:

- sdělovací vedení
kanalizace - dešťová
kanalizace - jednotná
kanalizace - splašková
vodovod
plynovod STL
plynovod VTL
silnoproud NN
silnoproud VN
silnoproud V.O.M.

Dražni síť:

-  kanalizace
 vodovod
 plynovod - přípojka
 sděl. vedení - ČD Te
 zabezp. vedení - SŽ
 silnoproud - SŽDC
 plynovod - SŽDC Si

[illegible]