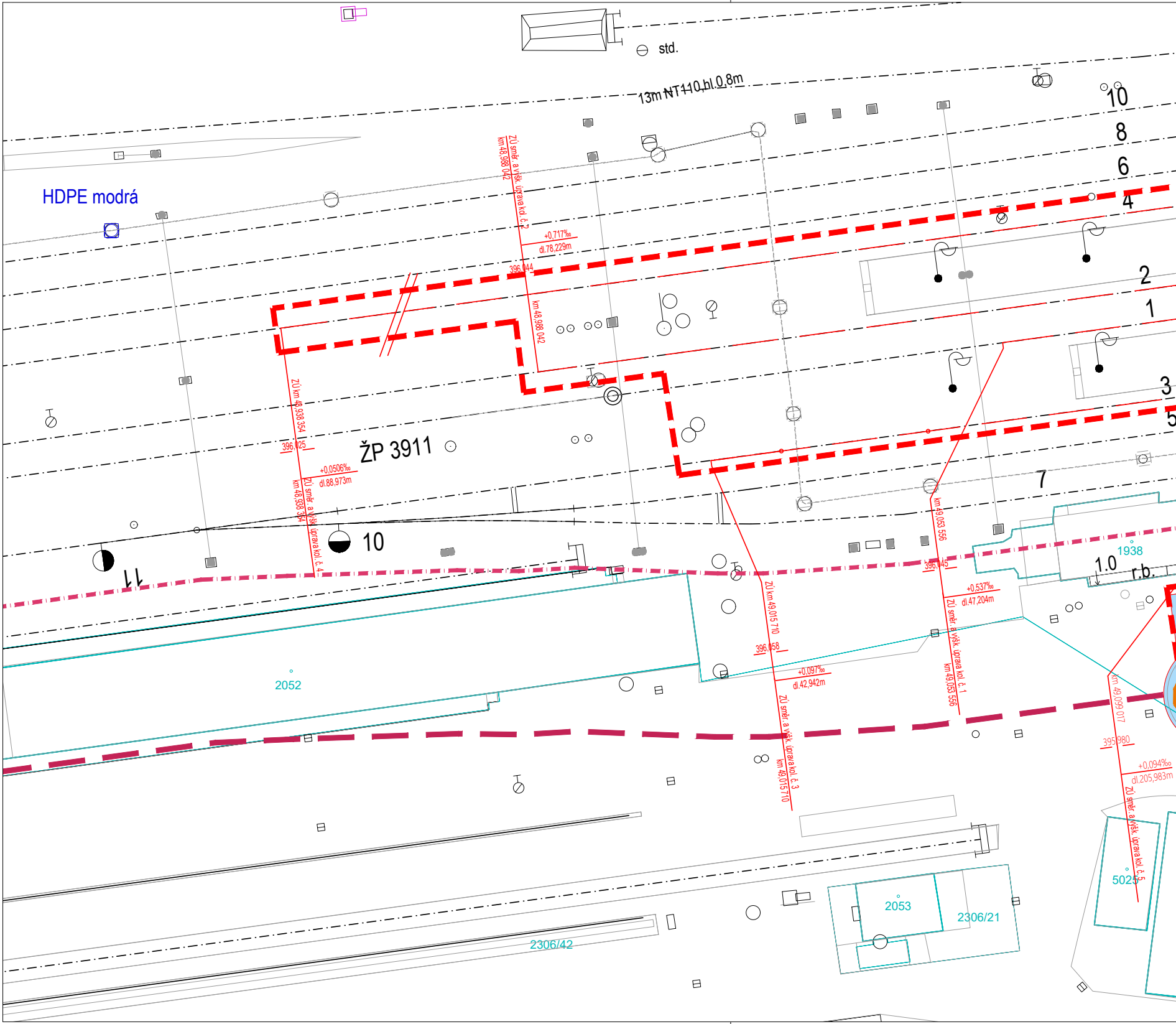
std.
13m NT110,bl.0,8m
HDPE modrá
10
8
6
4
2
1
3
5
7
ZÚ směr. a výšk. úprava kol. č. 2
km 48,988 042
+0,717‰
dl.78,229m
396,044
km 48,988 042
ZÚ km 48,938 354
396,025
ŽP 3911
+0,0506‰
dl.88,973m
ZÚ směr. a výšk. úprava kol. č. 4
km 48,938 354
10
11
km 49,053 556
396,045
+0,537‰
dl.47,204m
ZÚ směr. a výšk. úprava kol. č. 1
km 49,053 556
ZÚ km 49,015 710
396,058
+0,097‰
dl.42,942m
ZÚ směr. a výšk. úprava kol. č. 3
km 49,015 710
1938
1.0
r.b.
km 49,099 017
395,980
+0,094‰
dl.205,983m
ZÚ směr. a výšk. úprava kol. č. 5
5025
2052
2053
2306/21
2306/42

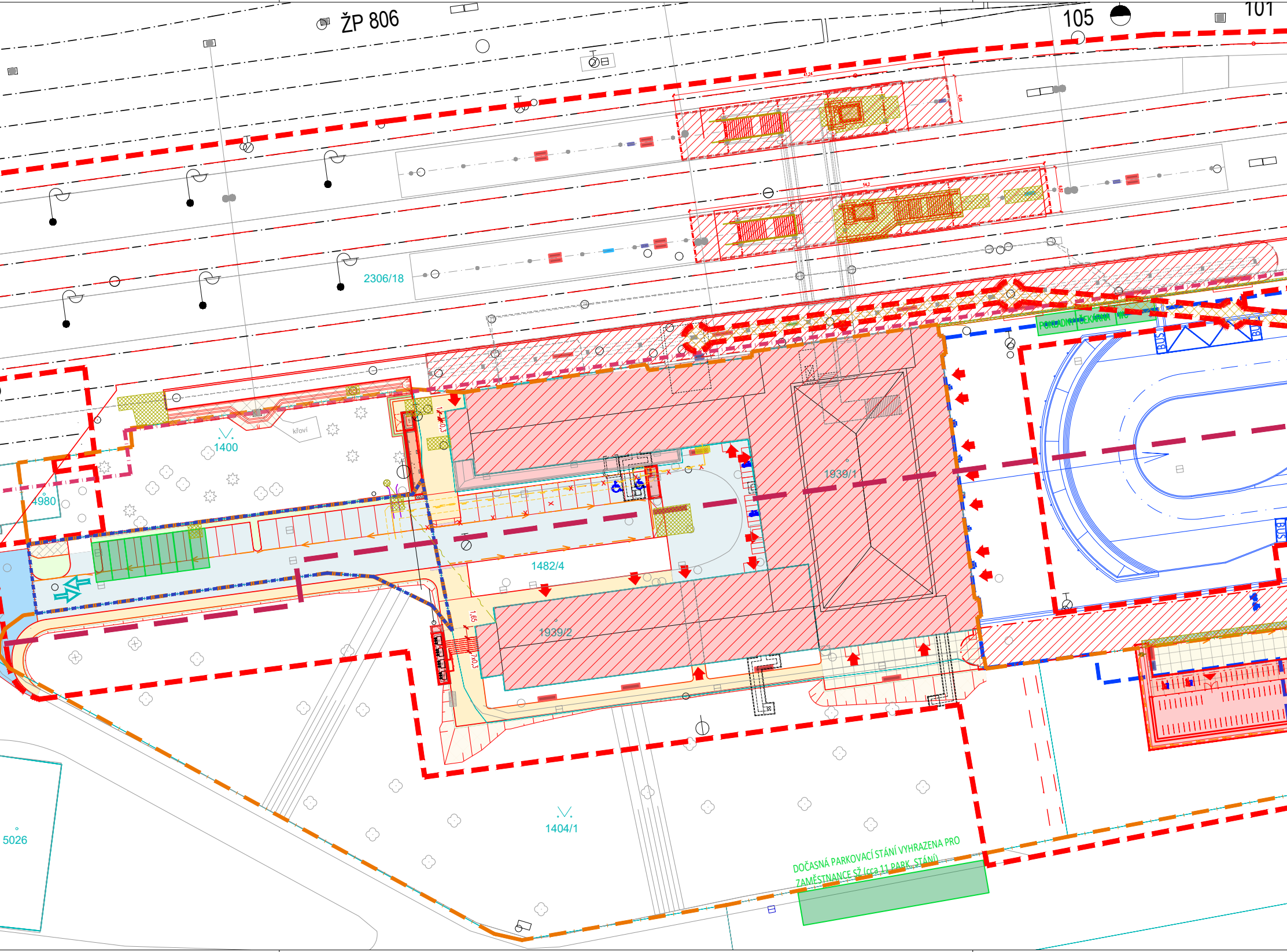
ŽP 806
105
101
2306/18
1400
křoví
4980
1939/1
1482/4
1939/2
1,65
POKLADNY
ČEKÁRNA
WC
BUS
BUS
BUS
1404/1
5026
DOČASNÁ PARKOVACÍ STÁNÍ VYHRAZENA PRO
ZAMĚSTNANCE SŽ (cca 11 PARK. STÁNÍ)

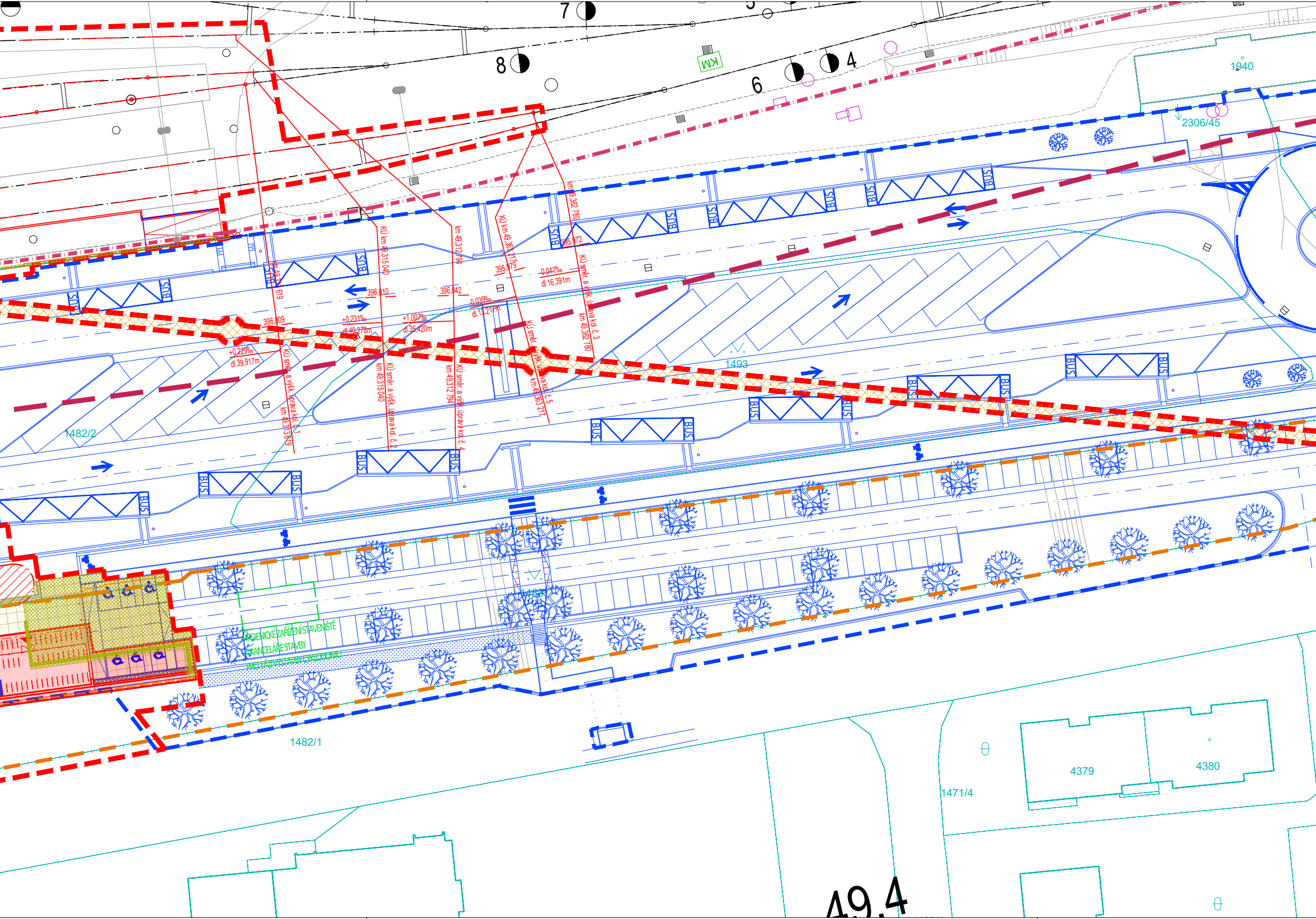
7
5
8
6
4
KM
1940
2306/45
km 49,362 780
KÚ km 49,363 217
KÚ km 49,315 040
km 49,312 794
km 49,313 619
395,972
395,979
0,047‰
dl.16,391m
396,010
396,042
0,039‰
dl.13,217m
396,009
+0,231‰
dl.40,278m
+1,007‰
dl.35,420m
+0,229‰
dl.39,917m
KÚ směr. a výšk. úprava kol. č. 1
km 49,313 619
KÚ směr. a výšk. úprava kol. č. 2
km 49,315 040
KÚ směr. a výšk. úprava kol. č. 4
km 49,312 794
KÚ směr. a výšk. úprava kol. č. 5
km 49,363 217
KÚ směr. a výšk. úprava kol. č. 3
km 49,362 780
BUS
1493
1482/2
1483
HYGIENICKÉ ZAŘÍZENÍ STAVENIŠTĚ
A KANCELÁŘE STAVBY
PRO FÁZI VÝSTAVBY CYKLODOMU
1482/1
4379
4380
1471/4
49,4

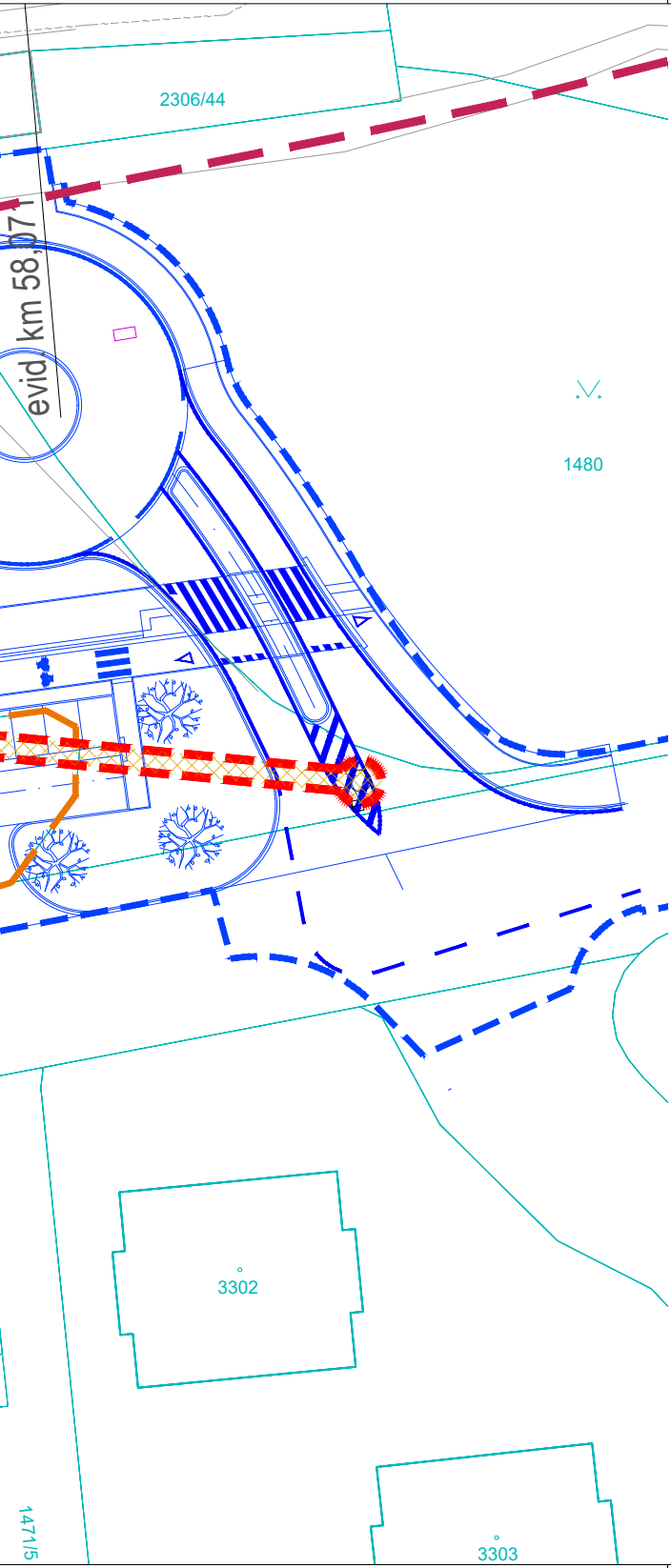
2306/44
evid. km 58,071
1480
3302
3303
1471/5

LEGENDA

—	HRANICE PARCEL
-·-	HRANICE POZEMKŮ INVESTORA
▬ ▬ ▬	HRANICE ŘEŠENÉHO ÚZEMÍ
-·-·-	HRANICE ŘEŠENÉHO ÚZEMÍ – VÝKUP V RÁMCI UMVŽST
— — —	OCHRANNÉ PÁSMO DRÁHY
-·-·-	OCHRANNÉ PÁSMO TRAKČNÍHO VEDENÍ
▨	ŘEŠENÉ OBJEKTY – REKONSTRUKCE STÁVAJÍCÍHO OBJEKTU VÝPRAVNÍ BUDOVY
🟥	ŘEŠENÉ OBJEKTY – NOVOSTAVBY
▨	ŘEŠENÉ OBJEKTY –ZASTŘEŠENÍ NÁSTUPIŠŤ – STAVEBNÍ ÚPRAVY
▩	ODSTRAŇOVANÉ OBJEKTY
☐	STAVBY AKCE "PŘESTUPNÍ TERMINÁL VEŘEJNÉ DOPRAVY V KLATOVECH"; INVESTOR: SPRÁVA A ÚDRŽBA SILNIC PLZEŇSKÉHO KRAJE, P.O.
☐	STÁVAJÍCÍ OKOLNÍ ZÁSTAVBA
🟩	HRANICE DOČASNÉHO ZÁBORU
▦	HRANICE DOČASNÉHO ZÁBORU – V PŘÍPADĚ STAVENÍCH ÚPRAV JIŽ REALIZOVANÉHO DOPRAVNÍHO TERMINÁLU A ROZDĚLENÍ POZEMKU PARC.Č. 1483 NA DVA VLASTNÍKY
▩	ROZSAH SANACE STÁVAJÍCÍ PŘÍPOJKY KANALIZACE
➡	VJEZD/VÝJEZD DO ŘEŠENÉHO OBJEKTU
⇄	VJEZD/VÝJEZD Z AREÁLU
16,67	KÓTY ŘEŠENÝCH OBJEKTŮ
— —	GEOMETRICKÁ ÚPRAVA KOLEJE

LEGENDA MOBILIÁŘE

🟥	LAVIČKY
🟪	ODPADKOVÉ KOŠE
🟦	REKLAMNÍ CYTILIGHT
🟩	INFORMAČNÍ PANEL

Podpis: Datum:

Revize:	Datum:	Popis:	Kontroloval:
000	19.06.2022	PDPS k připomínkovému řízení	Ing. Přemysl Zeman
001	19.06.2023	PDPS čistopis	Ing. Přemysl Zeman

Stavebník/investor:	**Správa železnic, státní organizace**	SPRÁVA ŽELEZNIC
Adresa:	Dlážděná 1003/7, 110 00 Praha 1	
Zástupce investora:	Stavební správa západ	
Adresa:	Sokolovská 1995/278, 190 00 Praha 9	

Zhotovitel stavby:	**Společnost AFRY Klatovy**	AFRY projektil architekti 4,5 mm
Adresa:	Magistrů 1275/13, 140 00 Praha 4	
Kontakt:	T: +420 277 005 500 E: afrycz@afry.com	
Zhotovitel objektu:	**AFRY CZ s.r.o**	AFRY
Adresa:	Magistrů 1275/13, 140 00 Praha 4	
Kontakt:	T: +420 723 213 271	
	E: petr.adam@afry.com	

Hlavní projektant (HIP):	Specialista:	Odpovědný projektant:	Zpracovatel přílohy:
Ing. Petr Adam	Ing.Petr Adam	Ing.Petr Adam	Ing. Zdeňka Radilová

Název stavby/akce:	**Rekonstrukce výpravní budovy v žst. Klatovy**		S-kód: **S631700309** Zakázka: **2021/0005**
Název části:	Katastrální situační výkres		Označení části: **C.2**
Název objektu:			Číslo objektu/komplexu:
Název přílohy: Název dílčí části přílohy:			Číslo přílohy:
Kraj: Plzeňský	Katastrální uzemí: Klatovy (665 797)	TUDU: 0361-H1	Paré:
Dokumentace:			

Stupeň dokumentace:	Datum zpracování:	Formáty:	Měřítko:
PDPS	19.06.2023	8 x A4	1:500

S-kód:	Stupeň dokumentace:	Část:	Objekt:	Podobjekt:	Příloha:
S 6 3 1 7 0 0 3 0 9	_ P D P S	_ C 2 _ _ _	_ _ _ _ _ _ _ _ _	_ _ _	_ _ _ _ _ _ _ 0 0 1

Prostor pro další informace