PROVIZORNÍ SCHÉMA DOK, TOK a TK

ŽST ŽELEZNÝ BROD - ŽST MALÁ SKÁLA - ŽST TURNOV

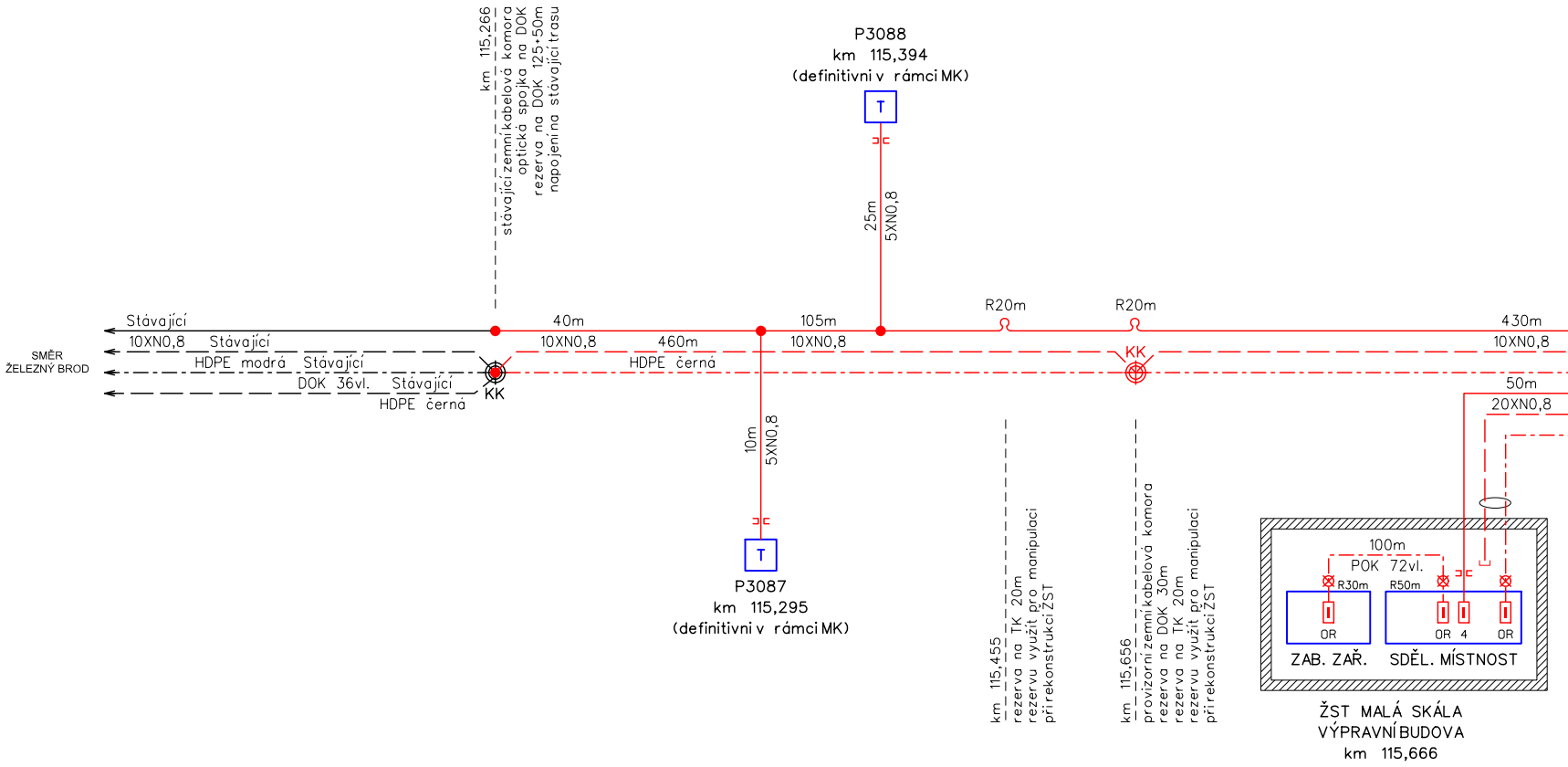
km 115,266
stávající zemní kabelová komora
optická spojka na DOK
rezerva na DOK 125+50m
napojení na stávající trasu
P3088
km 115,394
(definitivní v rámci MK)
T
25m
5XN0,8
SMĚR
ŽELEZNÝ BROD
Stávající
10XN0,8
Stávající
HDPE modrá
Stávající
DOK 36vl.
Stávající
HDPE černá
KK
40m
10XN0,8
460m
HDPE černá
105m
10XN0,8
R20m
R20m
KK
430m
10XN0,8
50m
20XN0,8
10m
5XN0,8
T
P3087
km 115,295
(definitivní v rámci MK)
km 115,455
rezerva na TK 20m
rezervu využít pro manipulaci
při rekonstrukci ŽST
km 115,656
provizorní zemní kabelová komora
rezerva na DOK 30m
rezerva na TK 20m
rezervu využít pro manipulaci
při rekonstrukci ŽST
100m
POK 72vl.
R30m
R50m
OR
OR
4
OR
ZAB. ZAŘ.
SDĚL. MÍSTNOST
ŽST MALÁ SKÁLA
VÝPRAVNÍ BUDOVA
km 115,666

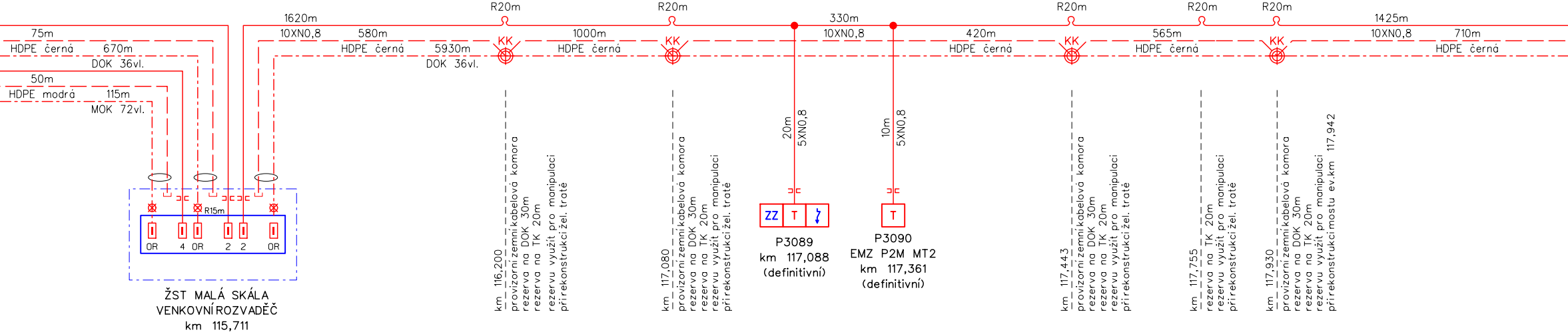
75m
HDPE černá
670m
DOK 36vl.
50m
HDPE modrá
115m
MOK 72vl.
1620m
10XN0,8
580m
HDPE černá
5930m
DOK 36vl.
R15m
OR
4
OR
2
2
OR
ŽST MALÁ SKÁLA
VENKOVNÍ ROZVADĚČ
km 115,711
R20m
KK
km 116,200
provizorní zemní kabelová komora
rezerva na DOK 30m
rezerva na TK 20m
rezervu využít pro manipulaci
při rekonstrukci žel. tratě
1000m
HDPE černá
R20m
KK
km 117,080
provizorní zemní kabelová komora
rezerva na DOK 30m
rezerva na TK 20m
rezervu využít pro manipulaci
při rekonstrukci žel. tratě
330m
10XN0,8
20m
5XN0,8
ZZ
T
P3089
km 117,088
(definitivní)
10m
5XN0,8
T
P3090
EMZ P2M MT2
km 117,361
(definitivní)
420m
HDPE černá
R20m
KK
km 117,443
provizorní zemní kabelová komora
rezerva na DOK 30m
rezerva na TK 20m
rezervu využít pro manipulaci
při rekonstrukci žel. tratě
565m
HDPE černá
R20m
km 117,755
rezerva na TK 20m
rezervu využít pro manipulaci
při rekonstrukci žel. tratě
R20m
KK
km 117,930
provizorní zemní kabelová komora
rezerva na DOK 30m
rezerva na TK 20m
rezervu využít pro manipulaci
při rekonstrukci mostu ev.km 117,942
1425m
10XN0,8
710m
HDPE černá

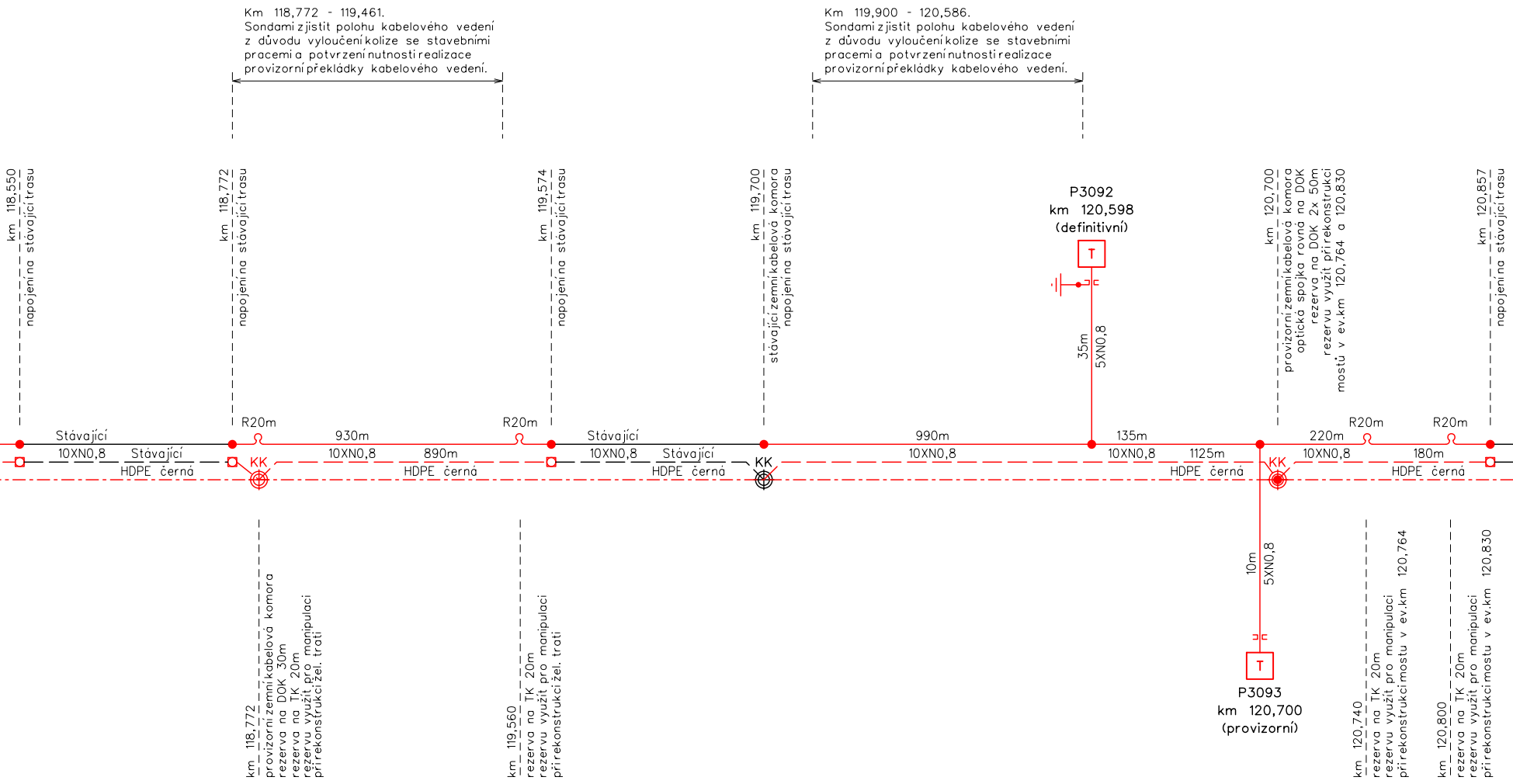

Km 118,772 - 119,461.
Sondami zjistit polohu kabelového vedení
z důvodu vyloučení kolize se stavebními
pracemi a potvrzení nutnosti realizace
provizorní překládky kabelového vedení.

Km 119,900 - 120,586.
Sondami zjistit polohu kabelového vedení
z důvodu vyloučení kolize se stavebními
pracemi a potvrzení nutnosti realizace
provizorní překládky kabelového vedení.

km 118,550
napojení na stávající trasu
km 118,772
napojení na stávající trasu
km 119,574
napojení na stávající trasu
km 119,700
stávající zemní kabelová komora
napojení na stávající trasu
P3092
km 120,598
(definitivní)
T
35m
5XN0,8
km 120,700
provizorní zemní kabelová komora
optická spojka rovná na DOK
rezerva na DOK 2x 50m
rezervu využít při rekonstrukci
mostů v ev.km 120,764 a 120,830
km 120,857
napojení na stávající trasu
Stávající
10XN0,8
Stávající
HDPE černá
R20m
KK
930m
10XN0,8
890m
HDPE černá
R20m
Stávající
10XN0,8
Stávající
HDPE černá
KK
990m
10XN0,8
135m
10XN0,8
1125m
HDPE černá
KK
220m
10XN0,8
R20m
R20m
180m
HDPE černá
km 118,772
provizorní zemní kabelová komora
rezerva na DOK 30m
rezerva na TK 20m
rezervu využít pro manipulaci
při rekonstrukci žel. trati
km 119,560
rezerva na TK 20m
rezervu využít pro manipulaci
při rekonstrukci žel. trati
10m
5XN0,8
T
P3093
km 120,700
(provizorní)
km 120,740
rezerva na TK 20m
rezervu využít pro manipulaci
při rekonstrukci mostu v ev.km 120,764
km 120,800
rezerva na TK 20m
rezervu využít pro manipulaci
při rekonstrukci mostu v ev.km 120,830

TABULKA DÉLEK KABELIZACE PS 00-02-51

TCEPKPFLEY 5XN0,8	110m
TCEPKPFLEY 10XN0,8	8365m
TCEPKPFLEY 20XN0,8	50m
OK 36vl. SM	9500m
OK 72vl. SM	215m
TRUBKA HDPE 40/33	8175m

VYSVĚTLI

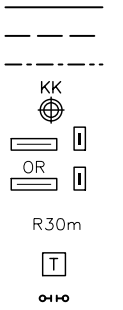

Km 121,038 - 121,655 a 121,932 - 122,850. Sondami zjistit polohu kabelového vedení z důvodu vyloučení kolize se stavebními pracemi a potvrzení nutnosti realizace provizorní překládky kabelového vedení.

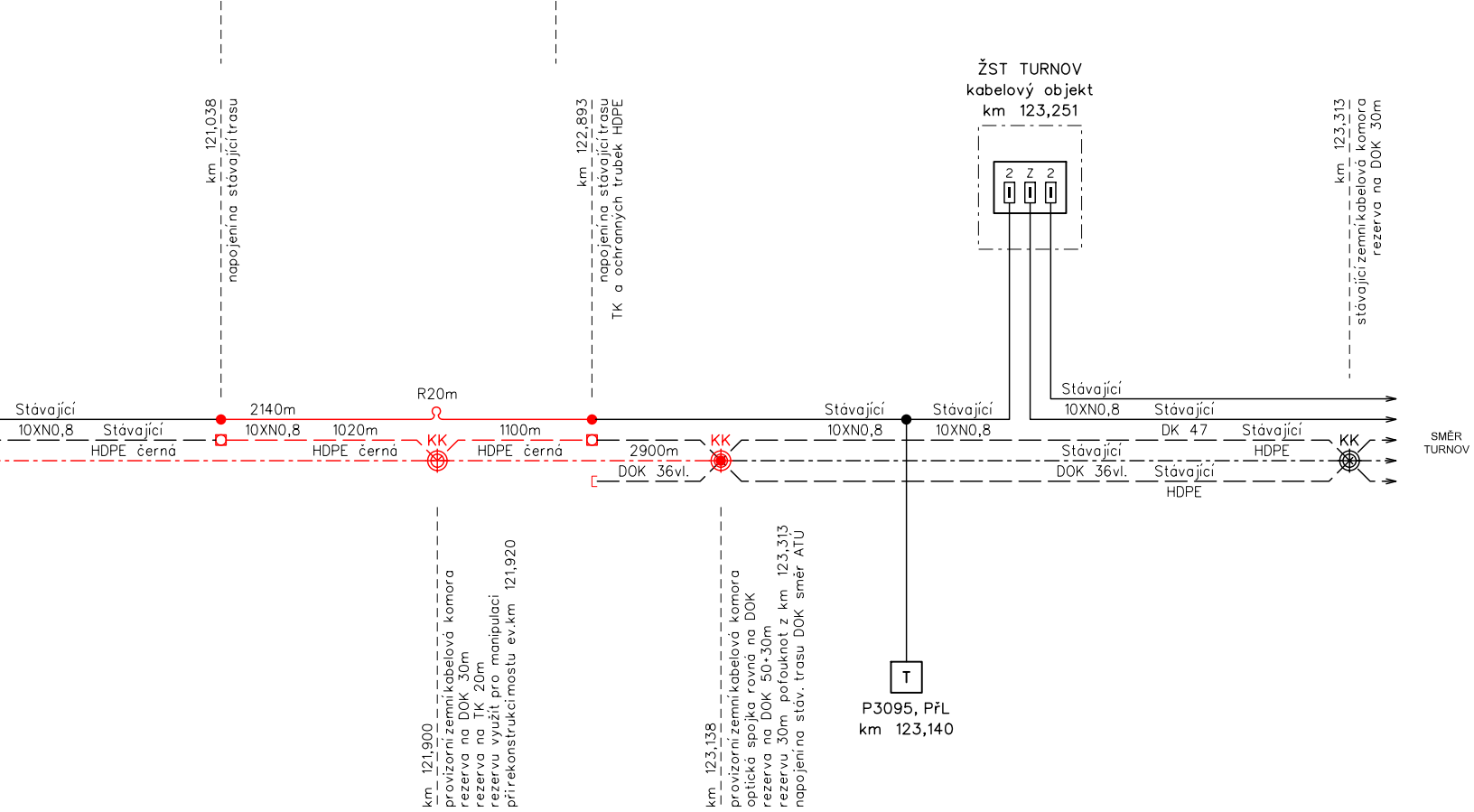
km 121,038
napojení na stávající trasu
km 122,893
napojení na stávající trasu
TK a ochranných trubek HDPE
ŽST TURNOV
kabelový objekt
km 123,251
2 Z 2
km 123,313
stávající zemní kabelová komora
rezerva na DOK 30m
Stávající
10XN0,8
Stávající
HDPE černá
2140m
10XN0,8
1020m
HDPE černá
R20m
KK
1100m
HDPE černá
2900m
DOK 36vl.
KK
Stávající
10XN0,8
Stávající
10XN0,8
Stávající
10XN0,8
Stávající
DK 47
Stávající
HDPE
Stávající
DOK 36vl.
Stávající
HDPE
KK
SMĚR
TURNOV
km 121,900
provizorní zemní kabelová komora
rezerva na DOK 30m
rezerva na TK 20m
rezervu využít pro manipulaci
při rekonstrukci mostu ev.km 121,920
km 123,138
provizorní zemní kabelová komora
optická spojka rovná na DOK
rezerva na DOK 50+30m
rezervu 30m pofouknout z km 123,313
napojení na stáv. trasu DOK směr ATU
T
P3095, PřL
km 123,140

VKY:

- Metalický kabel typu TCEPKPFLEY, DK 47
- Ochranná trubka HDPE 40/33
- Optický kabel SM
- Kabelová komora KK
- Ukončení kabelů zářezovou technikou (ochrana vedení bleskojistkami)
- Optický rozvaděč OR
- Rezerva na kabelu (R=30metrů)
- Venkovní telefonní objekt - sloupek, skříňka
- Kondenzátor PVEJP

LEGENDA:

🟥 - řeší PS 00-02-51 Železný Brod - Malá Skála - Turnov, úprava DOK, TK, HDPE
🟦 - řeší jiný PS nebo SO této stavby
🟩 - rušené zařízení
⬛ - stávající stav

Ministerstvo dopravy
Státní fond dopravní infrastruktury

Jiná ověření:

Paré:

Orientační schéma:

Razítko oprávněné osoby:

Podpis: Datum:

Revize:	Datum:	Popis:	Kontroloval:
-	-	-	-
-	-	-	-
-	-	-	-
000	30.11.2022	Dokumentace pro vydání společného povolení k číslopisu	Ing. Martin Štrof

Stavebník/Investor:	**Správa železnic, státní organizace**
Adresa:	Dlážděná 1003/7, 110 00 Praha 1
Zástupce investora:	Stavební správa západ
Adresa:	Sokolovská 1995/278, 190 00 Praha 9

SPRÁVA ŽELEZNIC

Zhotovitel díla:	**PROJEKT servis spol. s r.o.**
Adresa: Kontakt:	U Elektry 830/2b, 198 00 Praha 9 T: +420 281 090 860 E: firma@projekt-servis.cz
Zhotovitel objektu:	**SUDOP PRAHA, a.s.**
Adresa: Kontakt:	Olšanská 1a, 130 80 Praha T: +420 267 094 111 E: praha@sudop.cz

PROJEKT servis

SUDOP PRAHA ®

Hlavní projektant (HIP): Ing. Martin Koudelka
Specialista: Ing. Martin Štrof

Název stavby/akce:	**Rekonstrukce ŽST Malá Skála**		Označení investora: S631800276 Označení zhotovitele: ZAK-2021-27
Název části:	Dálková, optická, závěsná kabelizace (DK, DOK, ZOK)		Označení části: D.1.2.5
Název objektu/dílčí části:	**Železný Brod – Malá Skála – Turnov, úprava DOK, TK, HDPE**		Označení objektu/komplexu: **PS 00-02-51**
Název přílohy: Název dílčí části přílohy:	Provizorní schéma DOK, TOK a TK -		Číslo přílohy: **2 . 202**
Odpovědný projektant: Ing. Pavel Roháč	Zpracovatel přílohy: Ing. Pavel Roháč	Měřítko: - Formáty: 8x A4	Stupeň dokumentace: **DUSP**
Kraj: Liberecký	Katastrální území: viz textová část	TUDU: 1051	**Smluvní datum zpracování:** **30.11.2022**

Označení investora:	*Stupeň dokumentace:*	*Část:*	*Objekt:*	*Podobjekt:*	*Příloha:*	*Revize:*
S 6 3 1 8 0 0 2 7 6	*_ D U S P*	*_ D 1 2 0 5*	*_ P S 0 0 0 2 5 1*	*_ X X*	*_ 2 _ 2 0 2*	*_ 0 0 0*

[Prostor pro další informace]