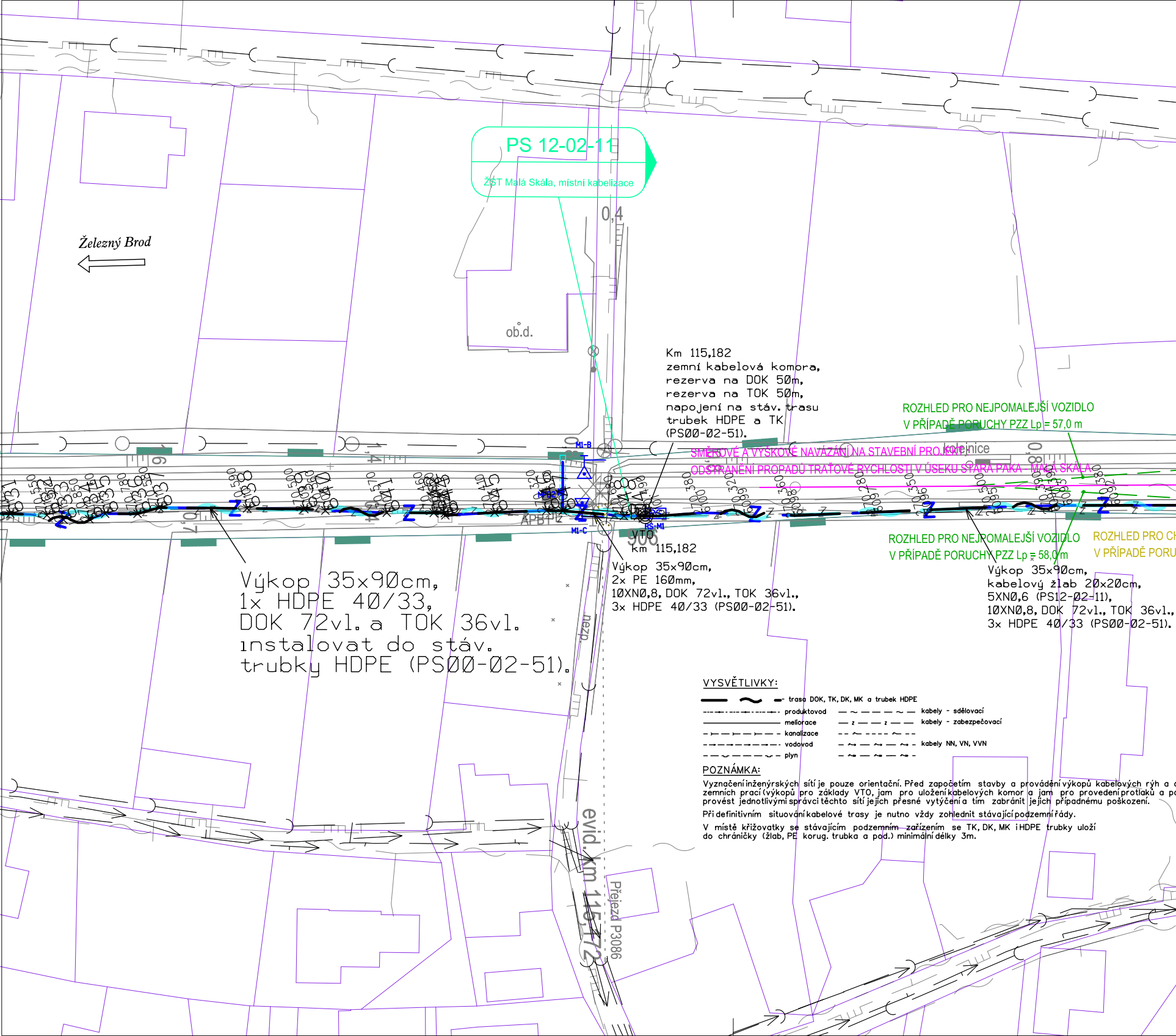
PS 12-02-11
ŽST Malá Skála, místní kabelizace
Železný Brod
0,4
ob.d.
M1-B
M1-C
RS-M1
VTO
kolejnice
nezp.
evid. km 115,172
Přejezd P3086
Km 115,182
zemní kabelová komora,
rezerva na DOK 50m,
rezerva na TOK 50m,
napojení na stáv. trasu
trubek HDPE a TK
(PS00-02-51).
ROZHLED PRO NEJPOMALEJŠÍ VOZIDLO
V PŘÍPADĚ PORUCHY PZZ Lp = 57,0 m
SMĚROVÉ A VÝŠKOVÉ NAVÁZÁNÍ NA STAVEBNÍ PROJEKT
ODSTRANĚNÍ PROPADŮ TRAŤOVÉ RYCHLOSTI V ÚSEKU STARÁ PAKA - MALÁ SKÁLA
km 115,182
Výkop 35x90cm,
2x PE 160mm,
10XN0,8, DOK 72vl., TOK 36vl.,
3x HDPE 40/33 (PS00-02-51).
ROZHLED PRO NEJPOMALEJŠÍ VOZIDLO
V PŘÍPADĚ PORUCHY PZZ Lp = 58,0 m
ROZHLED PRO CH
V PŘÍPADĚ PORU
Výkop 35x90cm,
kabelový žlab 20x20cm,
5XN0,6 (PS12-02-11),
10XN0,8, DOK 72vl., TOK 36vl.,
3x HDPE 40/33 (PS00-02-51).
Výkop 35x90cm,
1x HDPE 40/33,
DOK 72vl. a TOK 36vl.
instalovat do stáv.
trubky HDPE (PS00-02-51).

VYSVĚTLIVKY:

▬ 〜 ▬	trasa DOK, TK, DK, MK a trubek HDPE		
-·-·-·-	produktovod	— ~ — — ~ —	kabely - sdělovací
———	meliorace	— z — — z —	kabely - zabezpečovací
— ≻ — ≻ —	kanalizace	-- ⌒ ---- ⌒ --	
—→—→—	vodovod	— ⤳ — ⤳ —	kabely NN, VN, VVN
— ⌣ — ⌣ —	plyn	— ⤳ — ⤳ —	

POZNÁMKA:

Vyznačení inženýrských sítí je pouze orientační. Před započetím stavby a prováděním výkopů kabelových rýh a ostatních zemních prací (výkopů pro základy VTO, jam pro uložení kabelových komor a jam pro provedení protlaků a po provést jednotlivými správci těchto sítí jejich přesné vytýčení a tím zabránit jejich případnému poškození.

Při definitivním situování kabelové trasy je nutno vždy zohlednit stávající podzemní řády.

V místě křižovatky se stávajícím podzemním zařízením se TK, DK, MK i HDPE trubky uloží do chráničky (žlab, PE korug. trubka a pod.) minimální délky 3m.

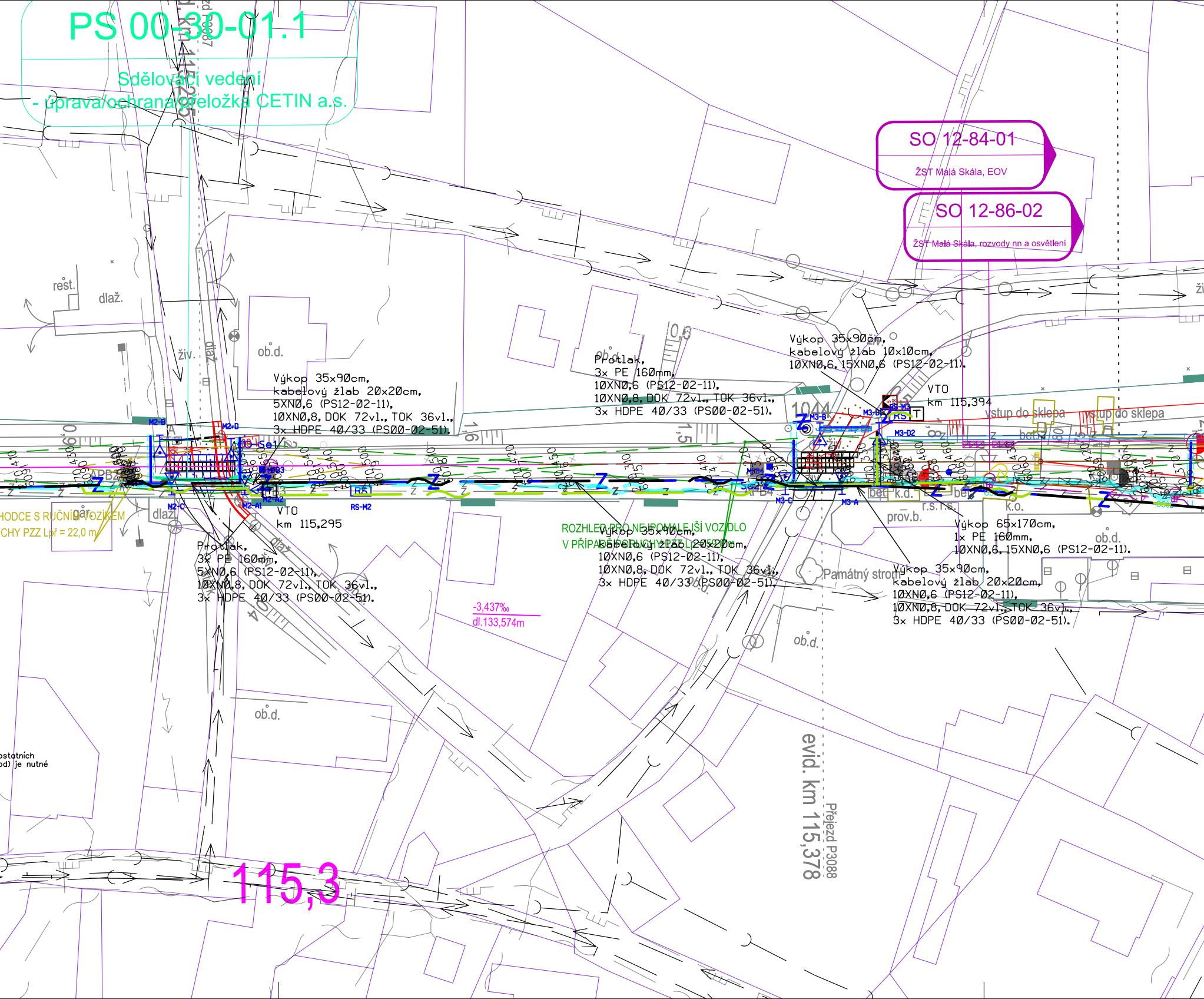

PS 00-30-01.1

Sdělovací vedení

- úprava/ochrana/přeložka CETIN a.s.

SO 12-84-01

ŽST Malá Skála, EOV

SO 12-86-02

ŽST Malá Skála, rozvody nn a osvětlení

Výkop 35x90cm, kabelový žlab 20x20cm, 5XN0,6 (PS12-02-11), 10XN0,8, DOK 72vl., TOK 36vl., 3x HDPE 40/33 (PS00-02-51).

Protlak, 3x PE 160mm, 10XN0,6 (PS12-02-11), 10XN0,8, DOK 72vl., TOK 36vl., 3x HDPE 40/33 (PS00-02-51).

Výkop 35x90cm, kabelový žlab 10x10cm, 10XN0,6, 15XN0,6 (PS12-02-11).

Protlak, 3x PE 160mm, 5XN0,6 (PS12-02-11), 10XN0,8, DOK 72vl., TOK 36vl., 3x HDPE 40/33 (PS00-02-51).

Výkop 35x90cm, kabelový žlab 20x20cm, 10XN0,6 (PS12-02-11), 10XN0,8, DOK 72vl., TOK 36vl., 3x HDPE 40/33 (PS00-02-51).

Výkop 65x170cm, 1x PE 160mm, 10XN0,6, 15XN0,6 (PS12-02-11).

Výkop 35x90cm, kabelový žlab 20x20cm, 10XN0,6 (PS12-02-11), 10XN0,8, DOK 72vl., TOK 36vl., 3x HDPE 40/33 (PS00-02-51).

HODCE S RUČNÍM VOZÍKEM

CHY PZZ Lpř = 22,0 m

ROZHLED PRO NEJPOMALEJŠÍ VOZIDLO

V PŘÍPADĚ PORUCHY PZZ

ostatních

od) je nutné

VTO
km 115,295
VTO
km 115,394
evid. km 115,378
Přejezd P3088
115,3
-3,437‰
dl.133,574m
rest.
dlaž.
živ.
ob.d.
gár.
prov.b.
r.s.t.s.
k.o.
k.d.
bet.
Památný strom
vstup do sklepa
vstup do sklepa
M2-B
M2-D
M2-C
M2-A1
M2-A2
RS-M2
RS
M3-B
M3-D2
M3-C
M3-A
RS-M3
APB2
APB4
Se1
Se2
1044
T
Z

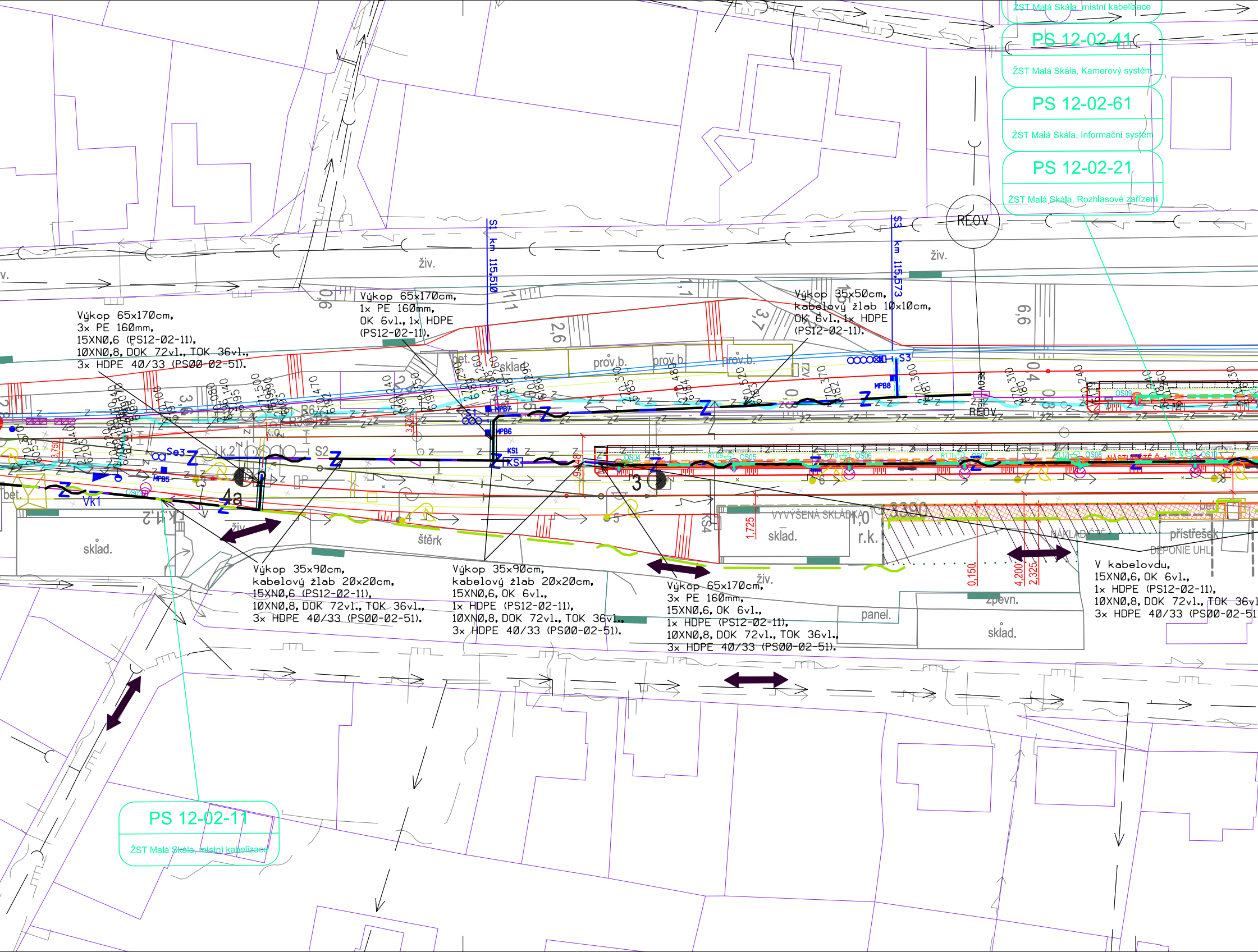
ŽST Malá Skála, místní kabelizace
PS 12-02-41
ŽST Malá Skála, Kamerový systém
PS 12-02-61
ŽST Malá Skála, Informační systém
PS 12-02-21
ŽST Malá Skála, Rozhlasové zařízení
PS 12-02-11
ŽST Malá Skála, místní kabelizace
S1 km 115,510
S3 km 115,573
REOV
živ.
sklad
prov.b.
bet.
rzv.
S3
MPB5
MPB6
MPB7
MPB8
KS1
KS
S2
Se3
Vk1
i.k.2
4a
3
KS4
štěrk
VYVÝŠENÁ SKLÁDKA
sklad.
r.k.
NÁKLADIŠTĚ
DEPONIE UHLÍ
přístřešek
zpevn.
panel.
1,725
0,150
4,200
2,325
3,750
1,0
2,6
3,7
6,6
0,6
1,1

Výkop 65x170cm,
3x PE 160mm,
15XN0,6 (PS12-02-11),
10XN0,8, DOK 72vl., TOK 36vl.,
3x HDPE 40/33 (PS00-02-51).

Výkop 65x170cm,
1x PE 160mm,
OK 6vl., 1x HDPE
(PS12-02-11).

Výkop 35x50cm,
kabelový žlab 10x10cm,
OK 6vl., 1x HDPE
(PS12-02-11).

Výkop 35x90cm,
kabelový žlab 20x20cm,
15XN0,6 (PS12-02-11),
10XN0,8, DOK 72vl., TOK 36vl.,
3x HDPE 40/33 (PS00-02-51).

Výkop 35x90cm,
kabelový žlab 20x20cm,
15XN0,6, OK 6vl.,
1x HDPE (PS12-02-11),
10XN0,8, DOK 72vl., TOK 36vl.,
3x HDPE 40/33 (PS00-02-51).

Výkop 65x170cm,
3x PE 160mm,
15XN0,6, OK 6vl.,
1x HDPE (PS12-02-11),
10XN0,8, DOK 72vl., TOK 36vl.,
3x HDPE 40/33 (PS00-02-51).

V kabelovdu,
15XN0,6, OK 6vl.,
1x HDPE (PS12-02-11),
10XN0,8, DOK 72vl., TOK 36vl
3x HDPE 40/33 (PS00-02-51

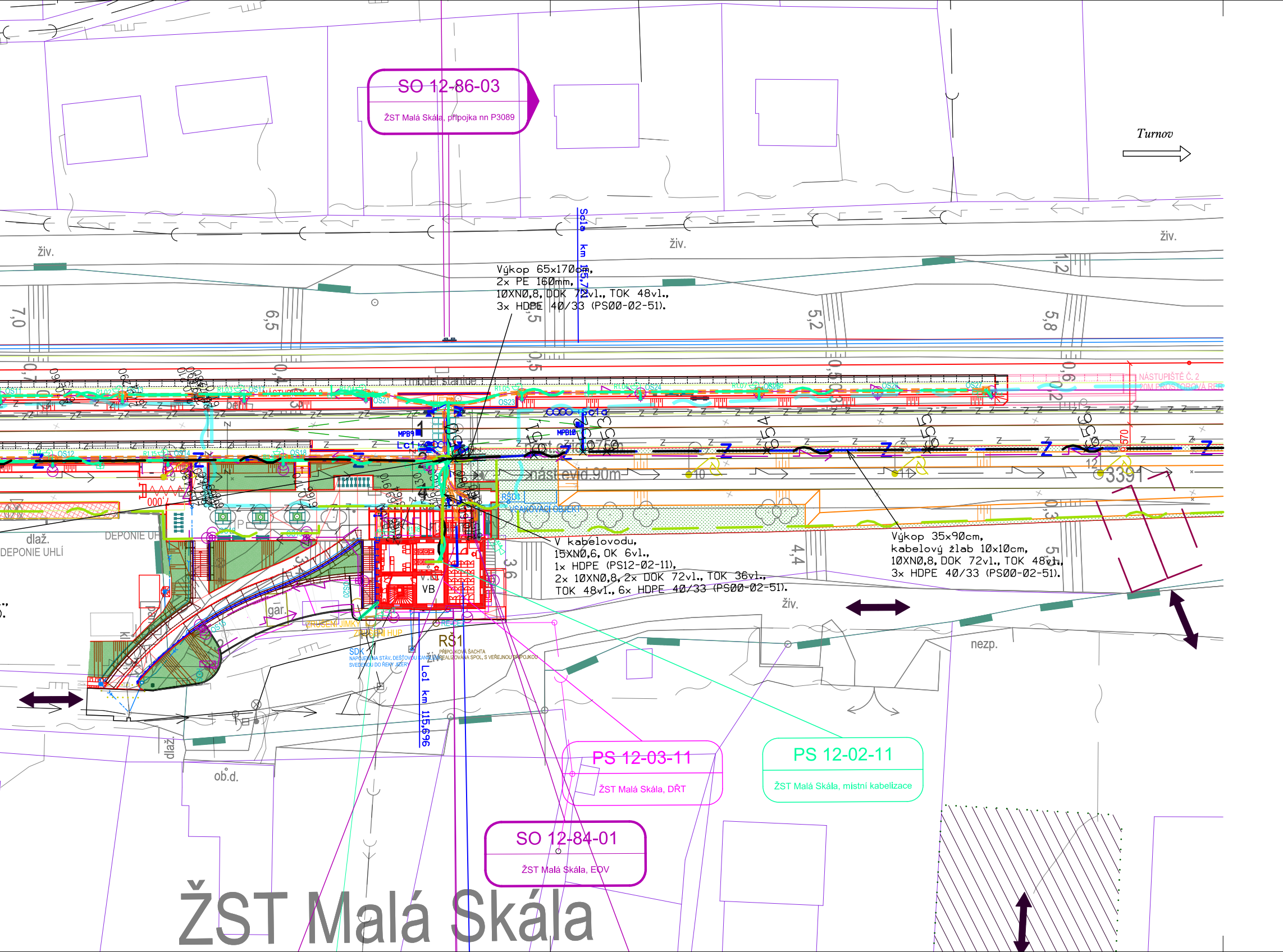
SO 12-86-03
ŽST Malá Skála, přípojka nn P3089
Turnov
živ.
Sc1a km 115,721
Výkop 65x170cm,
2x PE 160mm,
10XN0,8, DOK 72vl., TOK 48vl.,
3x HDPE 40/33 (PS00-02-51).
7,0
6,5
5,5
5,2
5,8
1,2
model stanice
NÁSTUPIŠTĚ Č. 2
MPB9
MPB10
Lc1
nást.evid.90m
3391
RŠD1
VSAKOVACÍ OBJEKT
dlaž.
DEPONIE UHLÍ
DEPONIE UHLÍ
VB
gar.
ZRUŠENÍ JÍMKY
ZRUŠENÍ HUP
RE-ČEZ
RŠ1
PŘÍPOJKOVÁ ŠACHTA
REALIZOVÁNA SPOL. S VEŘEJNOU PŘÍPOJKOU
SDK
NAPOJENÍ NA STÁV. DEŠŤOVOU KANALIZACI
SVEDENOU DO ŘEKY JIZERY
V kabelovodu,
15XN0,6, OK 6vl.,
1x HDPE (PS12-02-11),
2x 10XN0,8, 2x DOK 72vl., TOK 36vl.,
TOK 48vl., 6x HDPE 40/33 (PS00-02-51).
Výkop 35x90cm,
kabelový žlab 10x10cm,
10XN0,8, DOK 72vl., TOK 48vl.,
3x HDPE 40/33 (PS00-02-51).
4,4
3,6
0,3
5,5
živ.
nezp.
Lc1 km 115,696
dlaž.
ob.d.
PS 12-03-11
ŽST Malá Skála, DŘT
PS 12-02-11
ŽST Malá Skála, místní kabelizace
SO 12-84-01
ŽST Malá Skála, EOV
ŽST Malá Skála

Ministerstvo dopravy
Státní fond dopravní infrastruktury

Jiná ověření:

Paré:

Orientační schéma:

Razítko oprávněné osoby:

Podpis: Datum:

Revize:	Datum:	Popis:	Kontroloval:
-	-	-	-
-	-	-	-
-	-	-	-
000	30.11.2022	Dokumentace pro vydání společného povolení k čistopisu	Ing. Martin Štrof

Stavebník/Investor:	**Správa železnic, státní organizace**
Adresa:	Dlážděná 1003/7, 110 00 Praha 1
Zástupce investora:	Stavební správa západ
Adresa:	Sokolovská 1995/278, 190 00 Praha 9

SPRÁVA ŽELEZNIC

Zhotovitel díla:	**PROJEKT servis spol. s r.o.**
Adresa:	U Elektry 830/2b, 198 00 Praha 9
Kontakt:	T: +420 281 090 860 E: firma@projekt-servis.cz
Zhotovitel objektu:	**SUDOP PRAHA, a.s.**
Adresa:	Olšanská 1a, 130 80 Praha
Kontakt:	T: +420 267 094 111 E: praha@sudop.cz

PROJEKT servis

SUDOP PRAHA ®

Hlavní projektant (HIP):	Ing. Martin Koudelka	Specialista:	Ing. Martin Štrof

Název stavby/akce:	**Rekonstrukce ŽST Malá Skála**		Označení investora: S631800276 Označení zhotovitele: ZAK-2021-27
Název části:	Dálková, optická, závěsná kabelizace (DK, DOK, ZOK)		Označení části: D.1.2.5
Název objektu/dílčí části:	**Železný Brod - Malá Skála - Turnov, úprava DOK, TK, HDPE**		Označení objektu/komplexu: **PS 00-02-51**
Název přílohy: Název dílčí části přílohy:	Definitivní situace od km 115,100 do km 115,800 -		Číslo přílohy: **2 . 106**
Odpovědný projektant: Ing. Pavel Roháč	Zpracovatel přílohy: Ing. Pavel Roháč	Měřítko: 1 : 500 Formáty: 8x A4	Stupeň dokumentace: **DUSP**
Kraj: Liberecký	Katastrální území: viz textová část	TUDU: 1051	**Smluvní datum zpracování:** **30.11.2022**

Označení investora:	*Stupeň dokumentace:*	*Část:*	*Objekt:*	*Podobjekt:*	*Příloha:*	*Revize:*
S 6 3 1 8 0 0 2 7 6	_ D U S P	_ D 1 2 0 5	_ P S 0 0 0 2 5 1	_ X X	_ 2 _ 1 0 6	_ 0 0 0

[Prostor pro další informace]