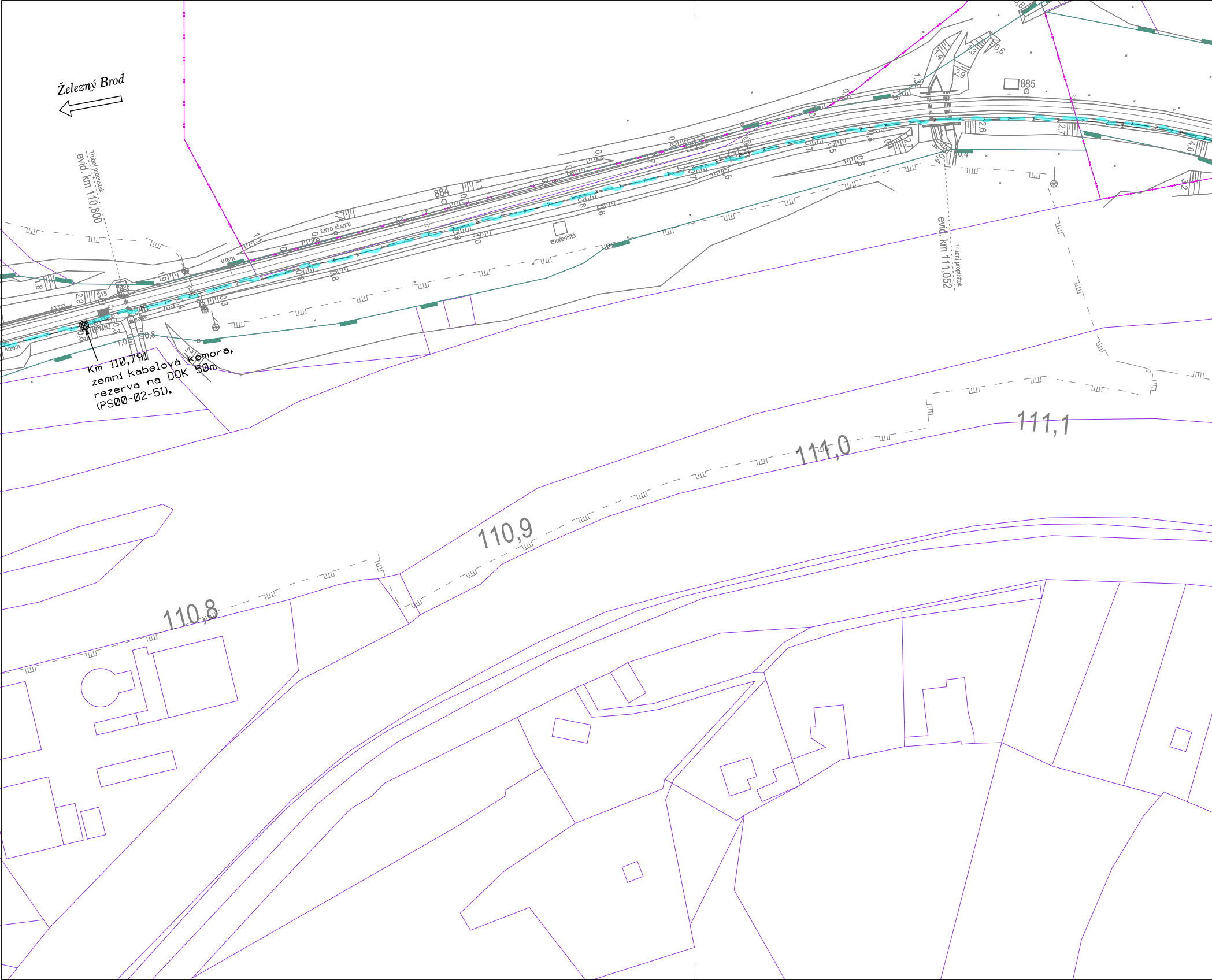

Km 110,791
zemní kabelová komora,
rezerva na DOK 50m
(PS00-02-51).

Železný Brod
Trubní propustek
evid. km 110,800
Trubní propustek
evid. km 111,052
884
885
torzo sloupu
zbořeniště
uzem.
uzem.
Š15
kab.
kab.
PMB2
110,8
110,9
111,0
111,1
1,8
2,9
1,9
1,1
0,3
0,4
0,6
0,8
1,0
2,6
2,7
2,9
1,3
1,4
0,6
4,0
3,2
0,4

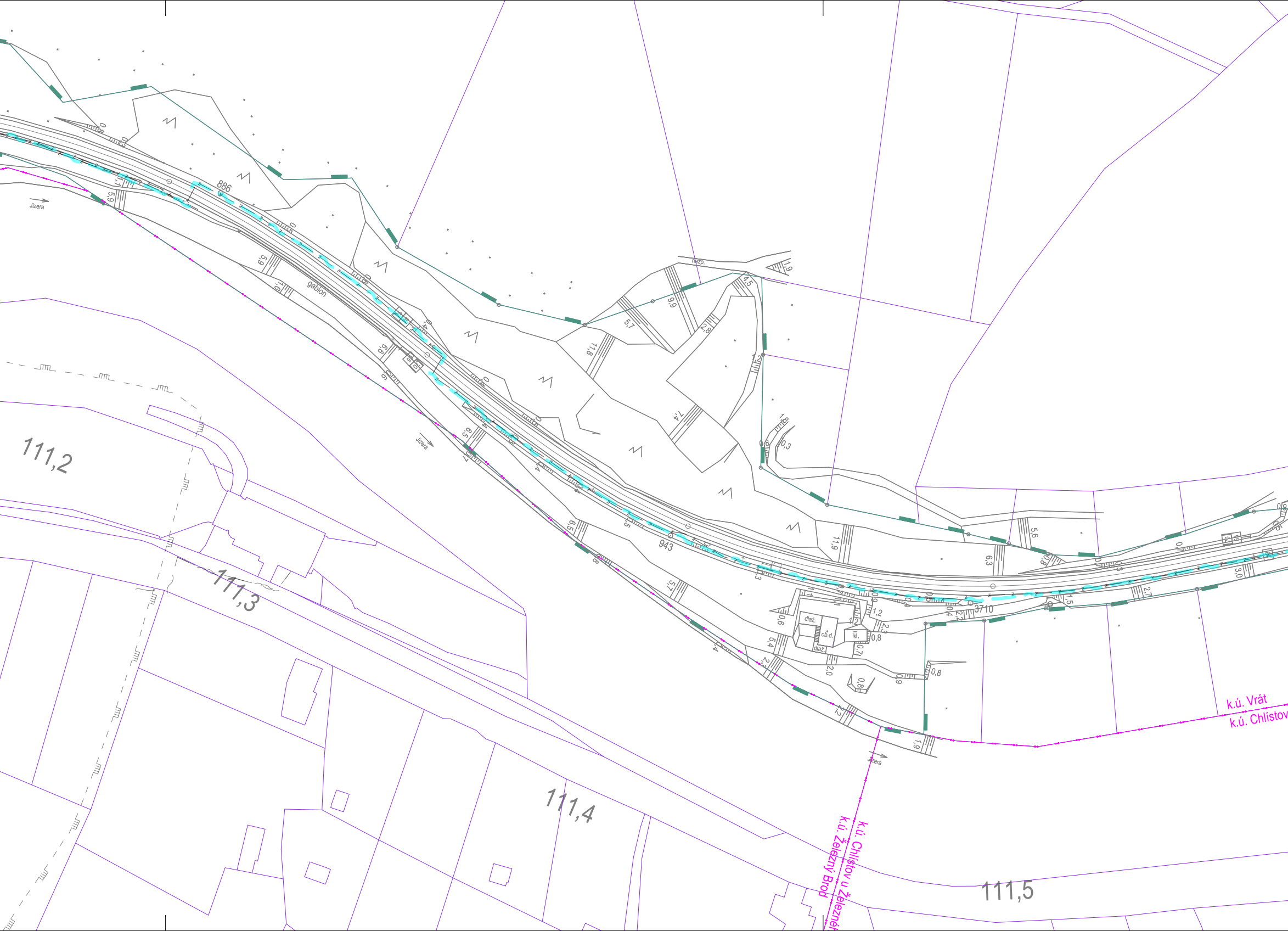
111,2
111,3
111,4
111,5
Jizera
Jizera
Jizera
gabion
886
943
3710
nezp.
dlaž.
ob.d.
dlaž.
kl.
k.ú. Vrát
k.ú. Chlístov
k.ú. Chlístov u Železného
k.ú. Železný Brod
5,9
6,9
9,9
6,5
6,5
5,7
5,4
11,8
11,9
9,9
5,7
4,5
2,8
7,4
6,3
5,6
1,2
2,3
0,8
2,0
0,6
1,9
3,0
2,7
1,5

VYSVĚTLIVKY:

▬ 〜 ▬	trasa DOK, TK, DK, MK a trubek HDPE		
---·---	produktovod	— ～ — — — ～ —	kabely - sdělovací
———	meliorace	— z — — z — —	kabely - zabezpečovací
— ≻ — — ≻ —	kanalizace	- - ⌒ - - - - ⌒ - -	
—→—→—	vodovod	— ⇝ — ⇝ —	kabely NN, VN, VVN
— — ⌣ — —	plyn	— ⇝ — ⇝ —	

POZNÁMKA:

Vyznačení inženýrských sítí je pouze orientační. Před započetím stavby a provádění výkopů kabelových rýh a ostatních zemních prací (výkopů pro základy VTO, jam pro uložení kabelových komor a jam pro provedení protlaků a pod) je nutné provést jednotlivými správci těchto sítí jejich přesné vytýčení a tím zabránit jejich případnému poškození.

Při definitivním situování kabelové trasy je nutno vždy zohlednit stávající podzemní řády.

V místě křižovatky se stávajícím podzemním zařízením se TK, DK, MK i HDPE trubky uloží do chráničky (žlab, PE korug. trubka a pod.) minimální délky 3m.

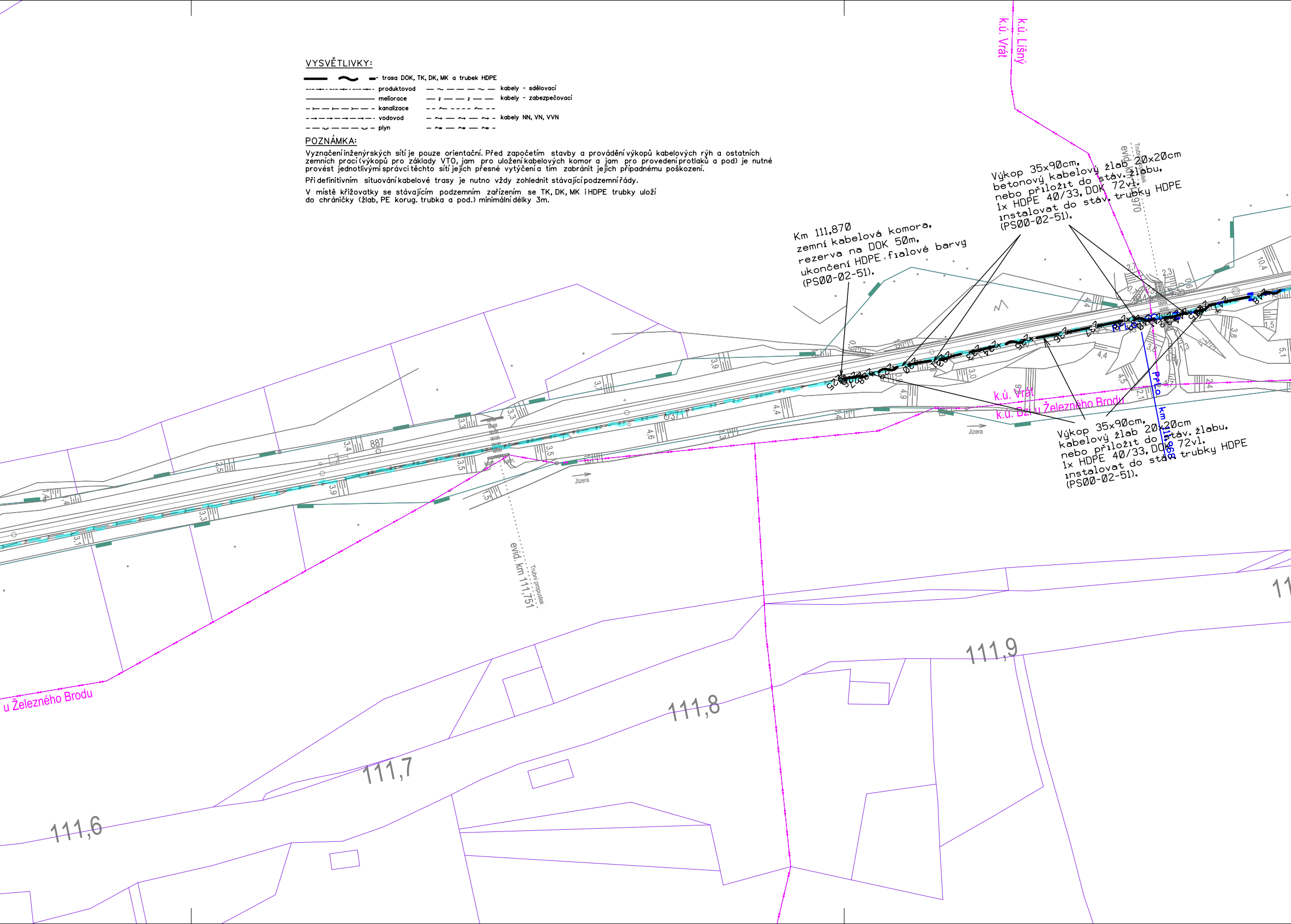

Km 111,870
zemní kabelová komora,
rezerva na DOK 50m,
ukončení HDPE fialové barvy
(PS00-02-51).

Výkop 35x90cm,
betonový kabelový žlab 20x20cm
nebo přiložit do stáv. žlabu,
1x HDPE 40/33, DOK 72vl.
instalovat do stáv. trubky HDPE
(PS00-02-51).

Výkop 35x90cm,
kabelový žlab 20x20cm
nebo přiložit do stáv. žlabu,
1x HDPE 40/33, DOK 72vl.
instalovat do stáv. trubky HDPE
(PS00-02-51).

k.ú. Lišný
k.ú. Vrát
evid. km 111,970
Trubní propustek
k.ú. Vrát
k.ú. Bzí u Železného Brodu
km 111,968
evid. km 111,751
Trubní propustek
887
kan.
kan.
Jizera
Jizera
u Železného Brodu
111,6
111,7
111,8
111,9
11

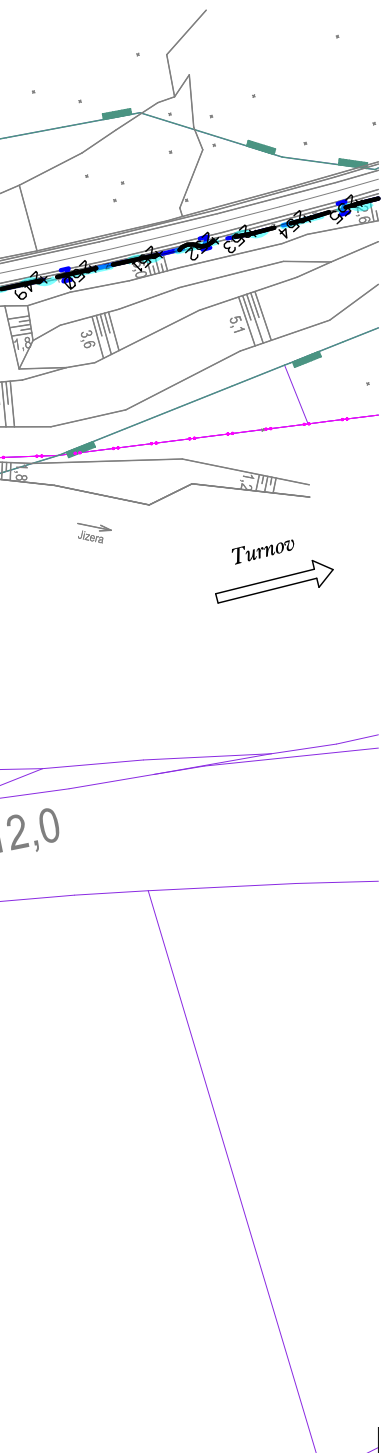
Jizera
Turnov
3,6
5,1
2,0

Ministerstvo dopravy
Státní fond dopravní infrastruktury

Jiná ověření:

Paré:

Orientační schéma:

Razítko oprávněné osoby:

Podpis: Datum:

Revize:	Datum:	Popis:	Kontroloval:
-	-	-	-
-	-	-	-
-	-	-	-
000	30.11.2022	Dokumentace pro vydání společného povolení k čistopisu	Ing. Martin Štrof

Stavebník/Investor:	**Správa železnic, státní organizace**
Adresa:	Dlážděná 1003/7, 110 00 Praha 1
Zástupce Investora:	Stavební správa západ
Adresa:	Sokolovská 1995/278, 190 00 Praha 9

SPRÁVA ŽELEZNIC

Zhotovitel díla:	**PROJEKT servis spol. s r.o.**
Adresa:	U Elektry 830/2b, 198 00 Praha 9
Kontakt:	T: +420 281 090 860 E: firma@projekt-servis.cz
Zhotovitel objektu:	**SUDOP PRAHA, a.s.**
Adresa:	Olšanská 1a, 130 80 Praha
Kontakt:	T: +420 267 094 111 E: praha@sudop.cz
Hlavní projektant (HIP):	Ing. Martin Koudelka
Specialista:	Ing. Martin Štrof

PROJEKT servis

SUDOP PRAHA ®

Název stavby/akce:	**Rekonstrukce ŽST Malá Skála**		Označení investora: S631800276 Označení zhotovitele: ZAK-2021-27
Název části:	Dálková, optická, závěsná kabelizace (DK, DOK, ZOK)		Označení části: D.1.2.5
Název objektu/dílčí části:	**Železný Brod - Malá Skála - Turnov, úprava DOK, TK, HDPE**		Označení objektu/komplexu: **PS 00-02-51**
Název přílohy: Název dílčí části přílohy:	Definitivní situace od km 110,800 do km 112,050 -		Číslo přílohy: **2 . 102**
Odpovědný projektant: Ing. Pavel Roháč	Zpracovatel přílohy: Ing. Pavel Roháč	Měřítko: 1 : 1000 Formáty: 7x A4	Stupeň dokumentace: **DUSP**
Kraj: Liberecký	Katastrální území: viz textová část	TUDU: 1051	**Smluvní datum zpracování:** **30.11.2022**

Označení investora:	*Stupeň dokumentace:*	*Část:*	*Objekt:*	*Podobjekt:*	*Příloha:*	*Revize:*
S 6 3 1 8 0 0 2 7 6	_ D U S P	_ D 1 2 0 5	_ P S 0 0 0 2 5 1	_ X X	_ 2 _ 1 0 2	_ 0 0 0

[Prostor pro další informace]