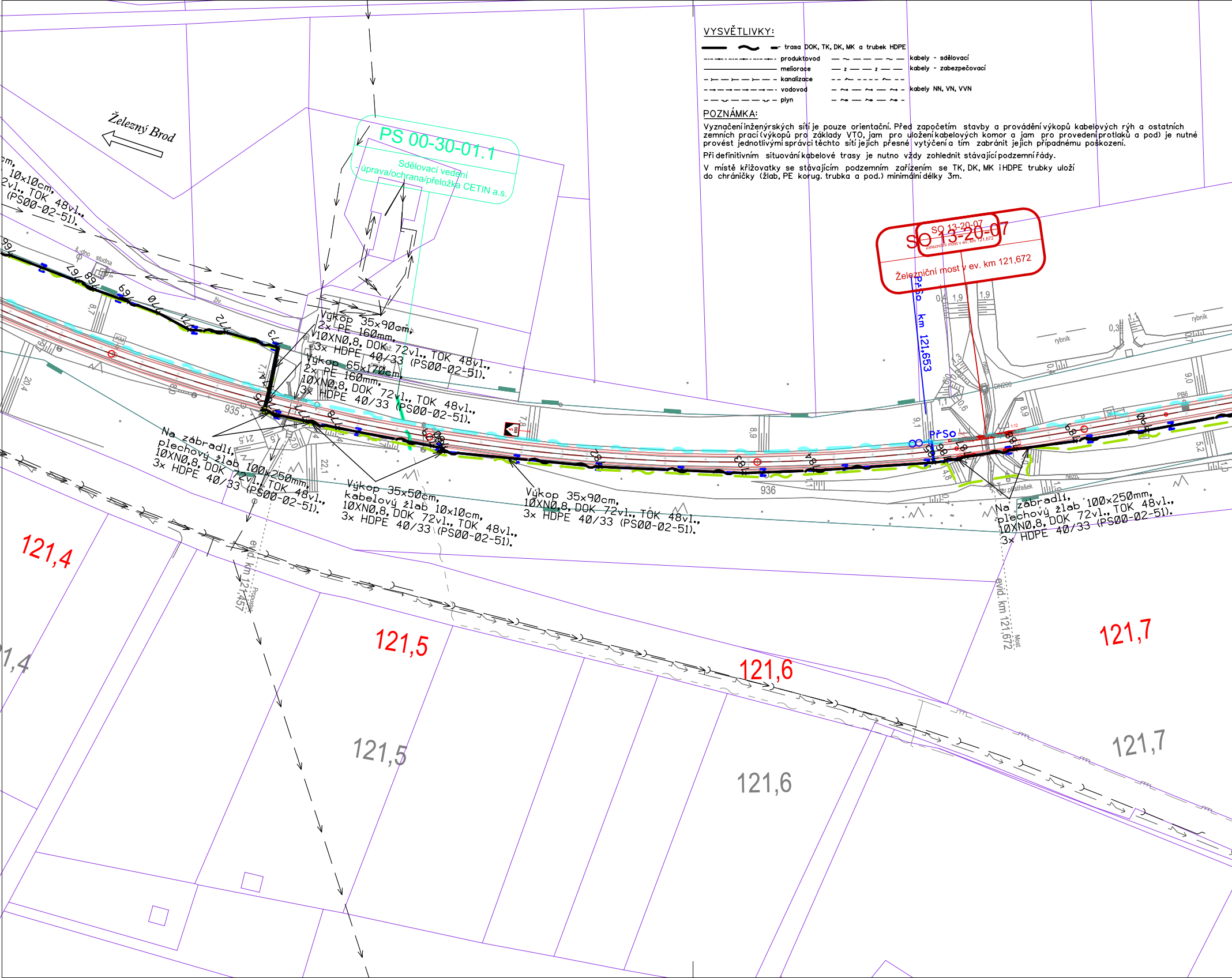
Železný Brod
PS 00-30-01.1
Sdělovací vedení
- úprava/ochrana/přeložka CETIN a.s.
SO 13-20-07
Železniční most v ev. km 121,672
PřSo km 121,653
PřSo
cm,
10x10cm,
2vl., TOK 48vl.,
(PS00-02-51).
Výkop 35x90cm,
2x PE 160mm,
10XN0,8, DOK 72vl., TOK 48vl.,
3x HDPE 40/33 (PS00-02-51).
Výkop 65x170cm,
2x PE 160mm,
10XN0,8, DOK 72vl., TOK 48vl.,
3x HDPE 40/33 (PS00-02-51).
Na zábradlí,
plechový žlab 100x250mm,
10XN0,8, DOK 72vl., TOK 48vl.,
3x HDPE 40/33 (PS00-02-51).
Výkop 35x50cm,
kabelový žlab 10x10cm,
10XN0,8, DOK 72vl., TOK 48vl.,
3x HDPE 40/33 (PS00-02-51).
Výkop 35x90cm,
10XN0,8, DOK 72vl., TOK 48vl.,
3x HDPE 40/33 (PS00-02-51).
Na zábradlí,
plechový žlab 100x250mm,
10XN0,8, DOK 72vl., TOK 48vl.,
3x HDPE 40/33 (PS00-02-51).
š.-dno
studna
živ.
rybník
rybník
DN200
PB6
nezp.
nezp.
zastř.přístřešek
935
936
evid. km 121,457
Propustek
evid. km 121,672
Most
121,4
121,5
121,6
121,7
121,5
121,6
121,7
1,4

VYSVĚTLIVKY:

- trasa DOK, TK, DK, MK a trubek HDPE
- produktovod
- meliorace
- kanalizace
- vodovod
- plyn
- kabely - sdělovací
- kabely - zabezpečovací
- kabely NN, VN, VVN

POZNÁMKA:

Vyznačení inženýrských sítí je pouze orientační. Před započetím stavby a provádění výkopů kabelových rýh a ostatních zemních prací (výkopů pro základy VTO, jam pro uložení kabelových komor a jam pro provedení protlaků a pod) je nutné provést jednotlivými správci těchto sítí jejich přesné vytýčení a tím zabránit jejich případnému poškození.

Při definitivním situování kabelové trasy je nutno vždy zohlednit stávající podzemní řády.

V místě křižovatky se stávajícím podzemním zařízením se TK, DK, MK i HDPE trubky uloží do chráničky (žlab, PE korug. trubka a pod.) minimální délky 3m.

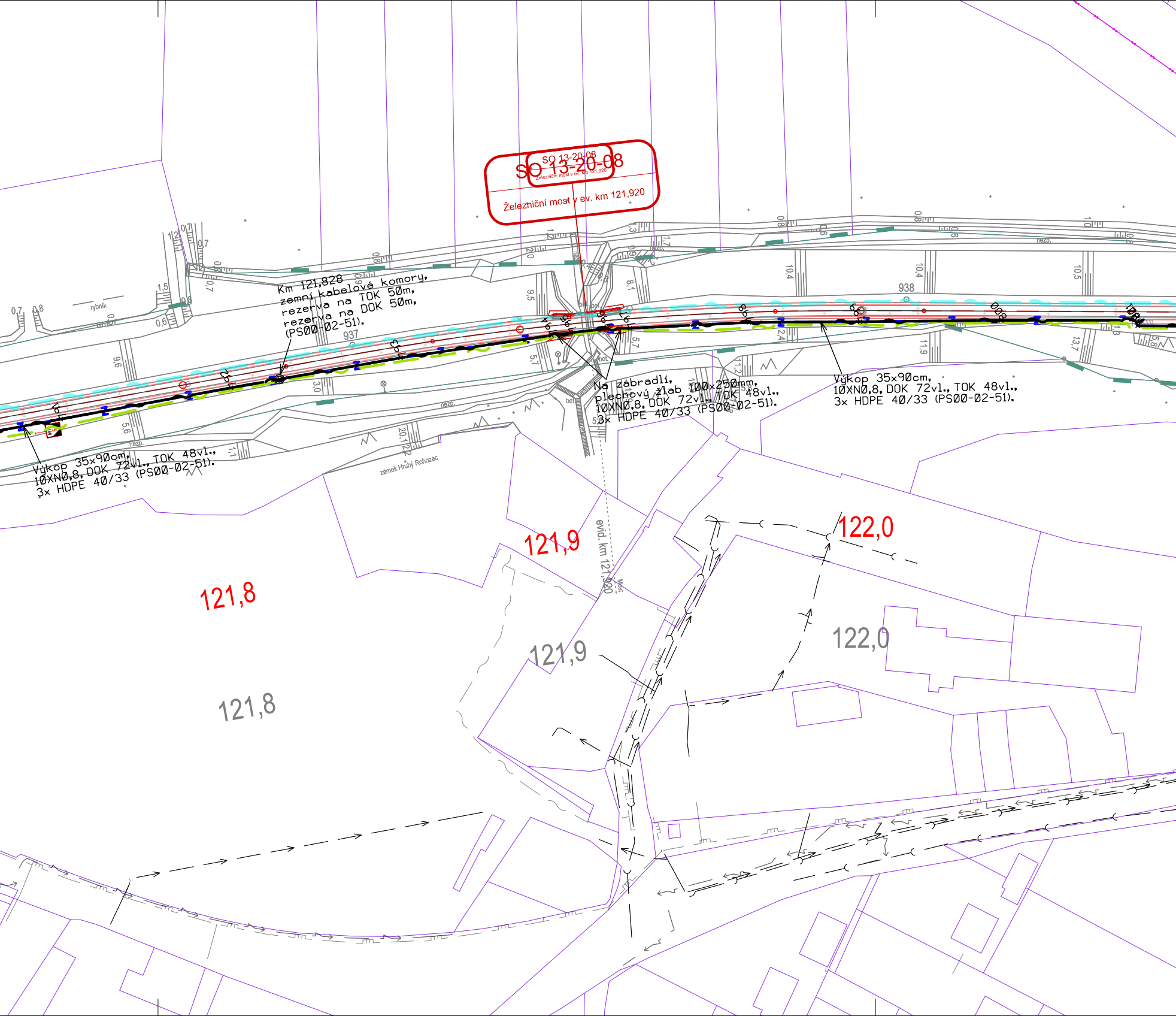
SO 13-20-08
Železniční most v ev. km 121,920
SO 13-20-08
Železniční most v ev. km 121,920
Km 121,828
zemní kabelové komory,
rezerva na TOK 50m,
rezerva na DOK 50m,
(PS00-02-51).
Na zábradlí,
plechový žlab 100×250mm,
10XN0,8, DOK 72vl., TOK 48vl.,
3x HDPE 40/33 (PS00-02-51).
Výkop 35x90cm,
10XN0,8, DOK 72vl., TOK 48vl.,
3x HDPE 40/33 (PS00-02-51).
Výkop 35x90cm,
10XN0,8, DOK 72vl., TOK 48vl.,
3x HDPE 40/33 (PS00-02-51).
937
938
rybník
nezp.
bet.
zámek Hrubý Rohozec
evid. km 121,920
Most
121,8
121,9
122,0
121,8
121,9
122,0

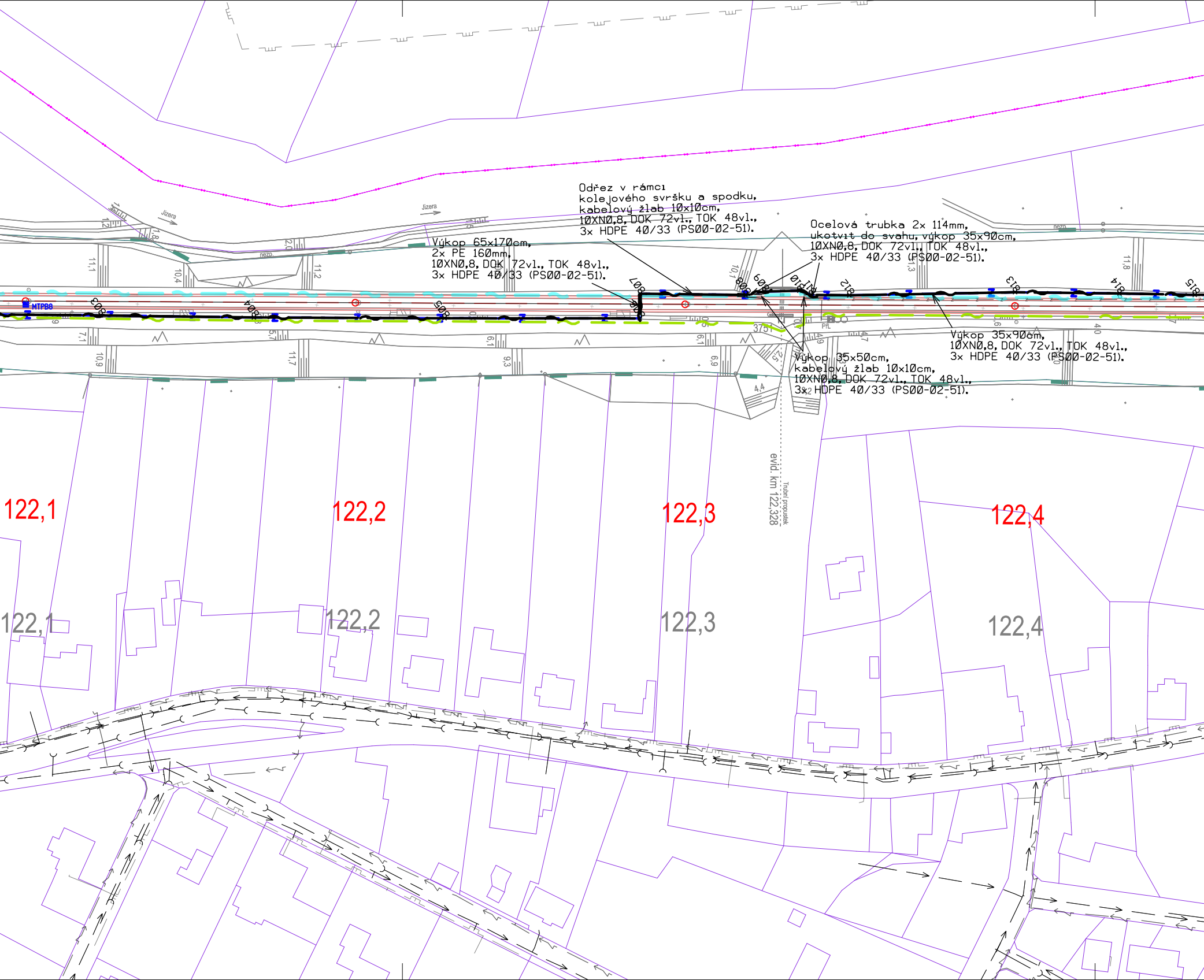

Odřez v rámci kolejového svršku a spodku, kabelový žlab 10x10cm, 10XN0,8, DOK 72vl., TOK 48vl., 3x HDPE 40/33 (PS00-02-51).

Výkop 65x170cm, 2x PE 160mm, 10XN0,8, DOK 72vl., TOK 48vl., 3x HDPE 40/33 (PS00-02-51).

Ocelová trubka 2x 114mm, ukotvit do svahu, výkop 35x90cm, 10XN0,8, DOK 72vl., TOK 48vl., 3x HDPE 40/33 (PS00-02-51).

Výkop 35x90cm, 10XN0,8, DOK 72vl., TOK 48vl., 3x HDPE 40/33 (PS00-02-51).

Výkop 35x50cm, kabelový žlab 10x10cm, 10XN0,8, DOK 72vl., TOK 48vl., 3x HDPE 40/33 (PS00-02-51).

Jizera
Jizera
nezo
nezo
MTPB8
803
804
805
807
808
809
810
811
812
813
814
815
3751
PřL
evid. km 122,328
Trubní propustek
122,1
122,2
122,3
122,4
122,1
122,2
122,3
122,4
11,1
10,4
2,0
11,2
11,8
10,1
7,1
10,9
5,7
11,7
6,1
9,3
6,1
6,9
4,4
2,5
4,9
4,7
4,0

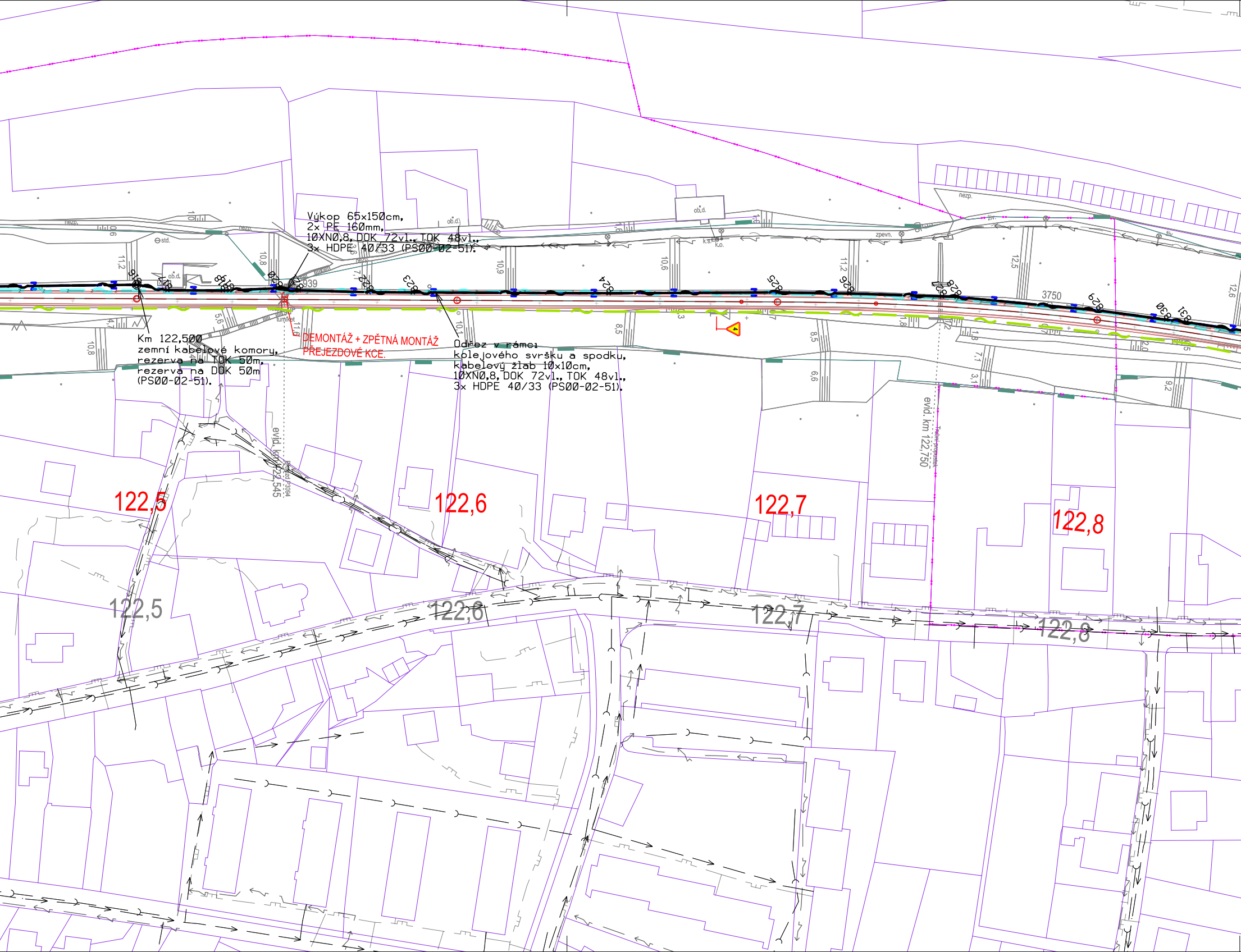
nezp.
std.
ob.d.
939
turniket
ob.d.
k.s.
k.o.
zpevn.
živ.
3750
816
817
818
820
822
823
824
825
826
827
828
829
830
831
122,5
122,6
122,7
122,8
evid. km 122,545
evid. km 122,750
4

Výkop 65x150cm,
2x PE 160mm,
10XN0,8, DOK 72vl., TOK 48vl.,
3x HDPE 40/33 (PS00-02-51).

Km 122,500
zemní kabelové komory,
rezerva na TOK 50m,
rezerva na DOK 50m
(PS00-02-51).

DEMONTÁŽ + ZPĚTNÁ MONTÁŽ
PŘEJEZDOVÉ KCE.

Odřez v rámci
kolejového svršku a spodku,
kabelový žlab 10x10cm,
10XN0,8, DOK 72vl., TOK 48vl.,
3x HDPE 40/33 (PS00-02-51).

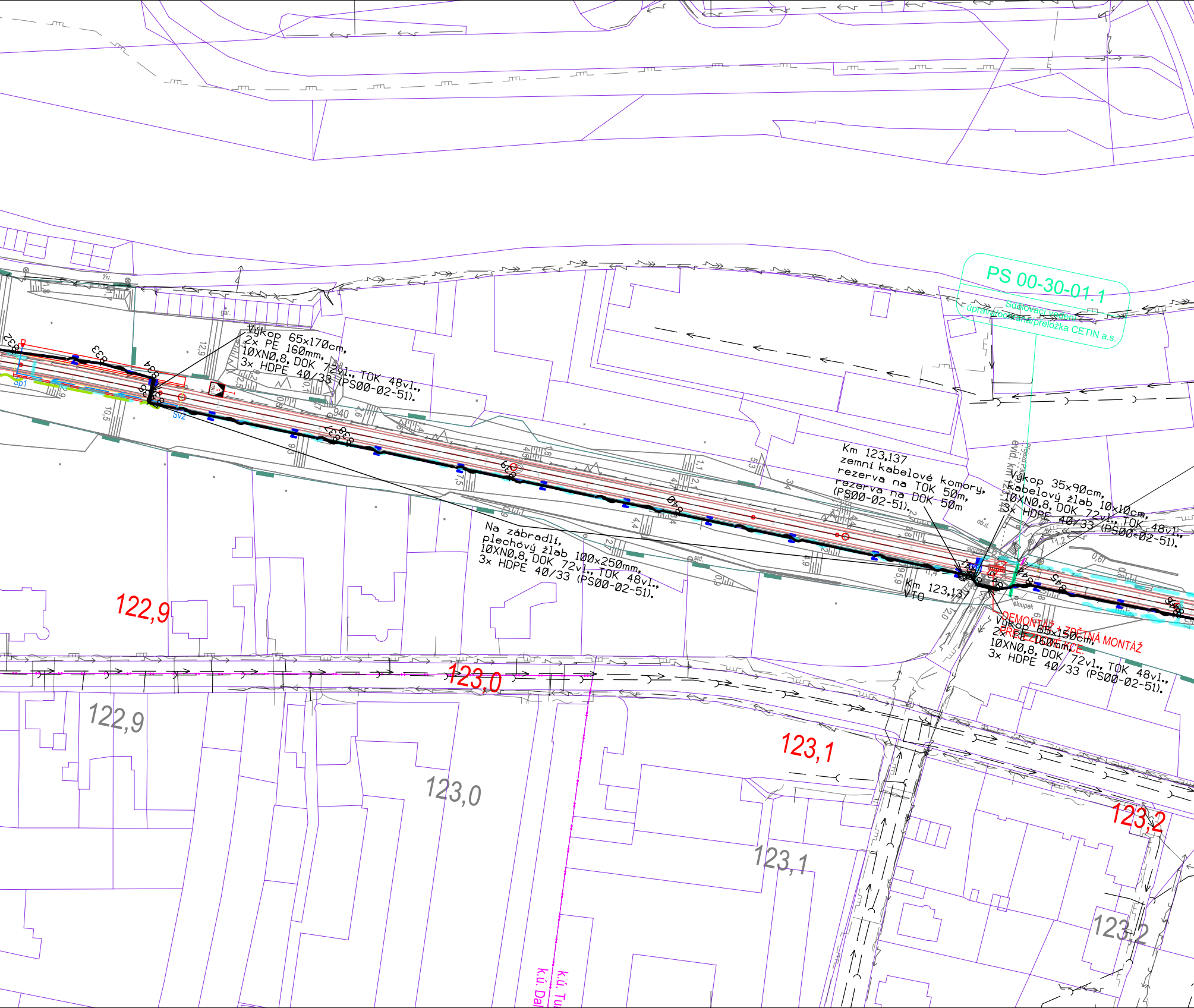
PS 00-30-01.1
Sdělovací vedení - úprava/ochrana/přeložka CETIN a.s.
Výkop 65x170cm,
2x PE 160mm,
10XN0,8, DOK 72vl., TOK 48vl.,
3x HDPE 40/33 (PS00-02-51).
Na zábradlí,
plechový žlab 100x250mm,
10XN0,8, DOK 72vl., TOK 48vl.,
3x HDPE 40/33 (PS00-02-51).
Km 123,137
zemní kabelové komory,
rezerva na TOK 50m,
rezerva na DOK 50m
(PS00-02-51).
Výkop 35x90cm,
kabelový žlab 10x10cm,
10XN0,8, DOK 72vl., TOK 48vl.,
3x HDPE 40/33 (PS00-02-51).
Km 123,137
VTO
DEMONTÁŽ + ZPĚTNÁ MONTÁŽ
PŘEJEZDOVÉ KCE.
Výkop 65x150cm,
2x PE 160mm,
10XN0,8, DOK 72vl., TOK 48vl.,
3x HDPE 40/33 (PS00-02-51).
evid. km 123,144
122,9
123,0
123,1
123,2
122,9
123,0
123,1
123,2
k.ú. Tu
k.ú. Dal
Sp1
Sv2
gar.
živ.
sloupek
ob.d.
std.
940
0,67
12,9
10,5

SO 00-
Silnoproudé
Ochrana kNN
848
849
850
851
941
Výkop 35x50cm, kabelový žlab 10x10cm, 10XN0,8, DOK 72vl., TOK 48vl., 3x HDPE 40/33 (PS00-02-51).
Turnov

Ministerstvo dopravy
Státní fond dopravní infrastruktury

Jiná ověření:

Paré:

Orientační schéma:

Razítko oprávněné osoby:

Podpis: Datum:

Revize:	Datum:	Popis:	Kontroloval:
-	-	-	-
-	-	-	-
-	-	-	-
000	30.11.2022	Dokumentace pro vydání společného povolení k čistopisu	Ing. Martin Štrof

Stavebník/Investor:	**Správa železnic, státní organizace**	SPRÁVA ŽELEZNIC
Adresa:	Dlážděná 1003/7, 110 00 Praha 1	
Zástupce Investora:	Stavební správa západ	
Adresa:	Sokolovská 1995/278, 190 00 Praha 9	

Zhotovitel díla:	**PROJEKT servis spol. s r.o.**	PROJEKT servis
Adresa: Kontakt:	U Elektry 830/2b, 198 00 Praha 9 T: +420 281 090 860 E: firma@projekt-servis.cz	
Zhotovitel objektu:	**SUDOP PRAHA, a.s.**	SUDOP PRAHA®
Adresa: Kontakt:	Olšanská 1a, 130 80 Praha T: +420 267 094 111 E: praha@sudop.cz	
Hlavní projektant (HIP):	Ing. Martin Koudelka	Specialista: Ing. Martin Štrof

Název stavby/akce:	**Rekonstrukce ŽST Malá Skála**		Označení investora: S631800276 Označení zhotovitele: ZAK-2021-27
Název části:	Dálková, optická, závěsná kabelizace (DK, DOK, ZOK)		Označení části: D.1.2.5
Název objektu/dílčí části:	**Železný Brod - Malá Skála - Turnov, úprava DOK, TK, HDPE**		Označení objektu/komplexu: **PS 00-02-51**
Název přílohy: Název dílčí části přílohy:	Definitivní situace od km 121,400 do km 123,250 -		Číslo přílohy: **2 . 112**
Odpovědný projektant: Ing. Pavel Roháč	Zpracovatel přílohy: Ing. Pavel Roháč	Měřítko: 1 : 1000 Formáty: 10x A4	Stupeň dokumentace: **DUSP**
Kraj: Liberecký	Katastrální území: viz textová část	TUDU: 1051	**Smluvní datum zpracování:** **30.11.2022**

Označení investora:	*Stupeň dokumentace:*	*Část:*	*Objekt:*	*Podobjekt:*	*Příloha:*	*Revize:*
S631800276	_DUSP	_D1205	_PS000251	_XX	_2_112	_000

[Prostor pro další informace]