

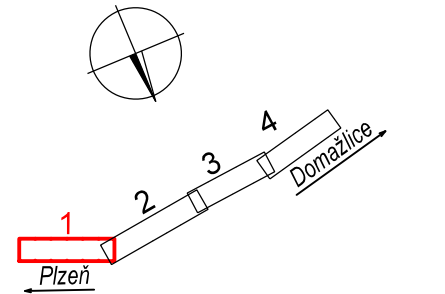
PS 1-01-01 ŽST Plzeň hl.n., úpravy SZZ
PS 9-06-01 ŽST Plzeň hl.n., SpS Jižní předměstí, doplnění DŘT
SO 1-50-01 ŽST Plzeň hl.n., obvod Nová Hospoda, protihlukové stěny
SO 9-60-01 ŽST Plzeň hl.n., Jižní předměstí - Nová Hospoda, TV



Projekt stavby DSP+PDPS „Modernizace trati Plzeň - Domažlice - st. hranice SRN, 1. stavba, nová trať Plzeň (mimo) - Stod (včetně)“ je spolufinancovaná EU z programu Nástroj pro propojení Evropy (CEF).
Za tuto publikaci odpovídá pouze její autor. Evropská unie nenes odpovědnost za jakékoli využití informací v ní obsažených.

aré:

azítka oprávněné osoby:






odpis:

Datum:

| Revize: | Datum: | Popis: | Kontroloval: |
|---------|------------|-------------------------------|------------------|
| 000 | 31.10.2024 | Čistopis PDPS po připomínkách | Ing. Petr Mahdal |
| | | | |
| | | | |
| | | | |

| | | |
|------------------------------|---|---|
| Stavebník / investor: | Správa železnic, státní organizace |  |
| Adresa: | Dlážděná 1003/7, 110 00 Praha 1 | |
| Zástupce investora: | Stavební správa západ | |
| Adresa: | Ke Štvanici 656/3, 186 00 Praha 8 | |

| | | |
|---|--|---|
| Zhotovitel díla: Adresa: Kontakt: | Společnost „SP + SEU, Plzeň – Stod, DSP, PDPS“, správce SUDOP PRAHA a.s. Orlanská 1a, 130 00 Praha 3 T: +420 611 229 020 E: praha@sudop.cz |   |
| Zhotovitel části / objektu: Adresa: Kontakt: | SUDOP PRAHA a.s. Orlanská 1a, 130 00 Praha 3 T: +420 611 229 020 E: praha@sudop.cz |  |
| Hlavní projektant (HIP): | Ing. Petr Machal | Specialista: |

| | | | |
|---|--|---|--|
| Název stavby / akce: Modernizace trati Pízeň - Domažlice - st. hranice SRN, 1. stavba, nová trať Pízeň (mimo) - Stod (včetně 1. ETAPA) | | Označení (S-kód): S6315008 | |
| Název části: Název objektu: | Situční výkresy Katastrální situční výkres | | Zakázka: 21-001.1 |
| Název přílohy: Název části přílohy: Odpovědný projektant: Jitka Martinčová | Katastrální situční výkres km 105,000 – km 106,200 Zpracovatel přílohy: Jitka Martinčová Měřítko: 1:1 000 Formáty: 7x44 TUDU: Katastrální území: viz textová část | | Označení části: Číslo objektu / komplexu: Číslo přílohy: 2. 0 Stupeň dokumentace: PD Smluvní datum zpracování: 28.02.2022 |
| Kraj: Písečsko | Katastrální území: viz textová část | | Smluvní datum zpracování: 28.02.2022 |
| Stav: S63131500808159 | Stupeň dokumentace: C2XXXX | Číslo: XXXXXXX | Podoba: 001100 |
| Revize: 00 | | | |