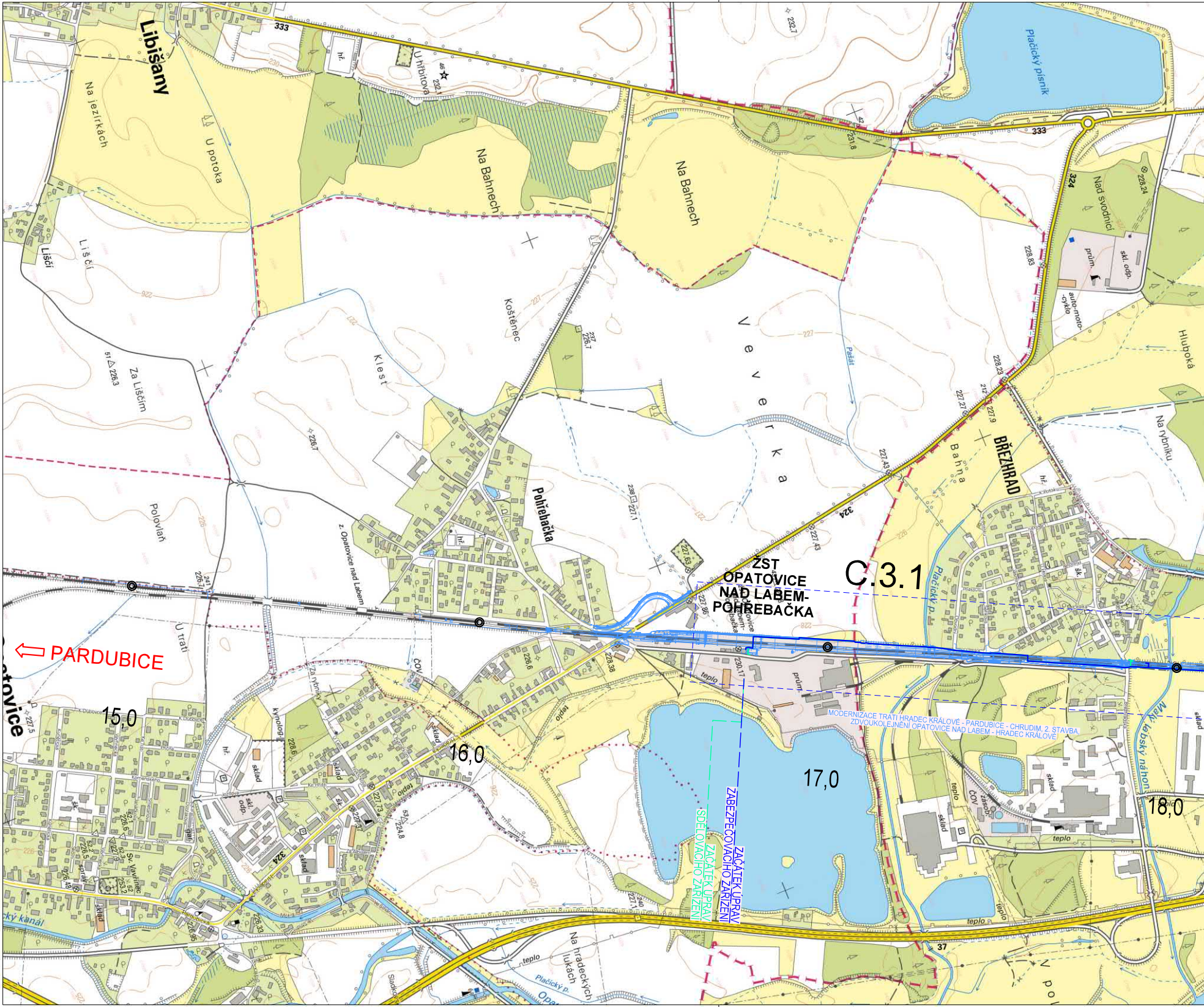
C.3.1
ŽST OPATOVICE NAD LABEM-POHŘEBAČKA
PARDUBICE
MODERNIZACE TRATI HRADEC KRÁLOVÉ - PARDUBICE - CHRUDIM, 2. STAVBA, ZDVOUKOLEJNĚNÍ OPATOVICE NAD LABEM - HRADEC KRÁLOVÉ
ZAČÁTEK ÚPRAV ZABEZPEČOVACÍHO ZAŘÍZENÍ
ZAČÁTEK ÚPRAV SDĚLOVACÍHO ZAŘÍZENÍ
15,0
16,0
17,0
18,0
Libišany
Pohřebačka
Březhrad
Opatovice
Placický písník
Na Bahnech
Na jezírkách
U potoka
Liščí
Za Liščím
Polovlaň
Klest
Koštěnec
Veverka
Nad svodnicí
Hluboká
Na rybníku
Bahna
U trati
Na hradeckých lukách
Placický p.
Malý labský náhon
z. Opatovice nad Labem
333
324
37
prům.
sklad
teplo
ČOV

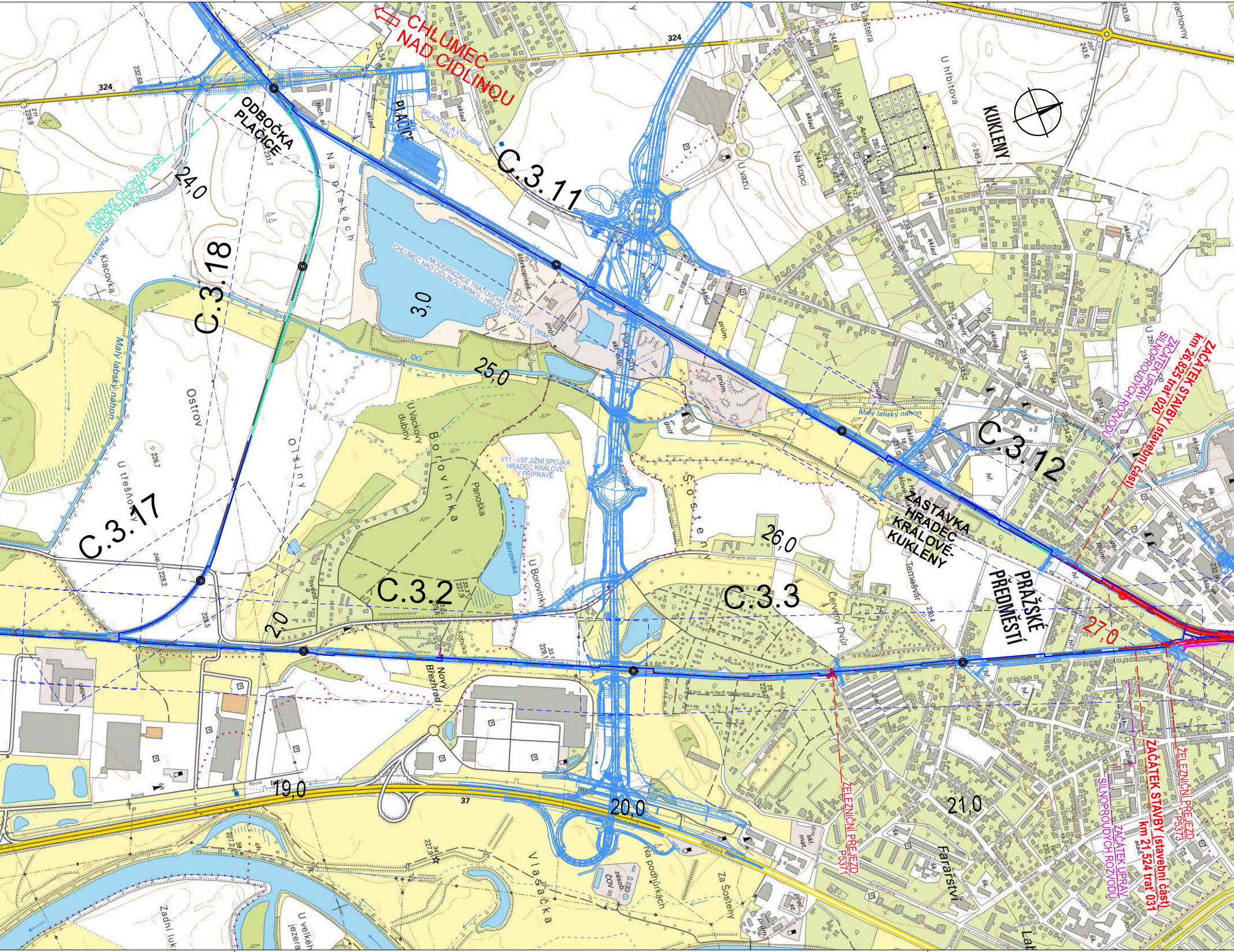
CHLUMEC NAD CIDLINOU
ODBOČKA PLAČICE
PLAČICE
SKLADOVÉ A VÝROBNÍ HALY
C.3.11
C.3.18
C.3.17
C.3.2
C.3.3
C.3.12
KUKLENY
ZASTÁVKA HRADEC KRÁLOVÉ-KUKLENY
PRAŽSKÉ PŘEDMĚSTÍ
ZAČÁTEK STAVBY km 26,825 trať 020 (stavební část)
ZAČÁTEK ÚPRAV SILNOPROUDÝCH ROZVODŮ
ZAČÁTEK STAVBY (stavební část) km 21,524 trať 031
ZAČÁTEK ÚPRAV SILNOPROUDÝCH ROZVODŮ
ŽELEZNIČNÍ PŘEJEZD P5373
ŽELEZNIČNÍ PŘEJEZD P5371
ZAČÁTEK ÚPRAV SDĚLOVACÍHO ZAŘÍZENÍ
MODERNIZACE TRAŤOVÉHO ÚSEKU CHLUMEC NAD CIDLINOU (MIMO) - HRADEC KRÁLOVÉ (MIMO)
I/11 - I/37 JIŽNÍ SPOJKA HRADEC KRÁLOVÉ V PŘÍPRAVĚ
24,0
25,0
26,0
27,0
3,0
2,0
19,0
20,0
21,0
324
37
Kutnohorská
Na pískách
U vazu
Na kopci
U hřbitova
U kláštera
Klacovka
Malý labský náhon
Ostrov
U třešňovky
Olšiny
U Vackovy dubiny
Borovinka
Panoška
U Borovinky
Šosteny
Červený Dvůr
Temešvár
Nový Břehrad
Rovná
Farářství
Vlašačka
Na podhůrkách
Za Šošteny
Zadní luka
U velkého jezera
ČOV

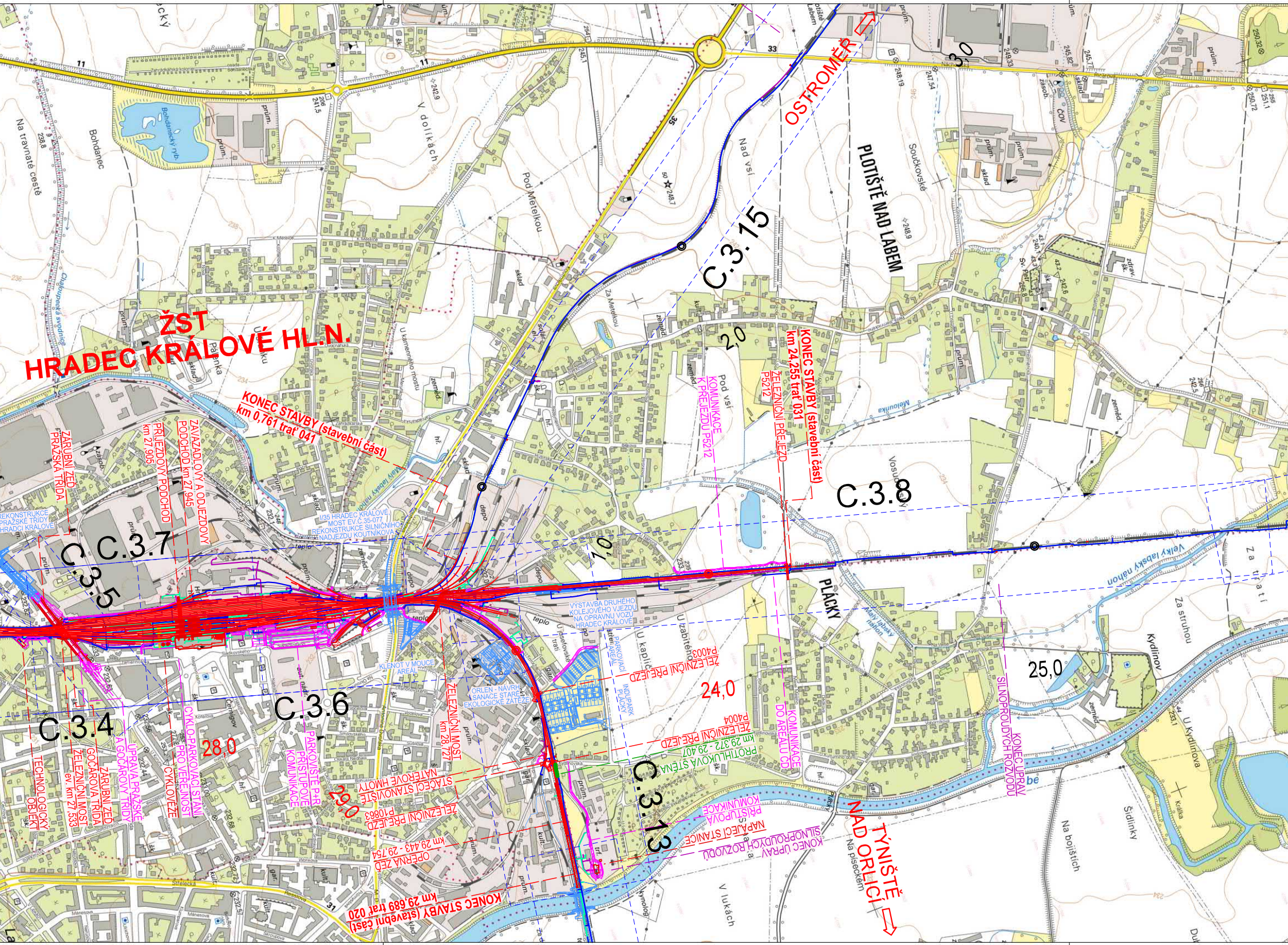
ŽST
HRADEC KRÁLOVÉ HL.N.
OSTROMĚR ⇨
TÝNIŠTĚ NAD ORLICÍ ⇨
PLOTIŠTĚ NAD LABEM
PLÁCKY
C.3.15
C.3.8
C.3.7
C.3.5
C.3.4
C.3.6
C.3.13
1,0
2,0
3,0
24,0
25,0
28,0
29,0
KONEC STAVBY (stavební část) km 0,761 trať 041
KONEC STAVBY (stavební část) km 24,255 trať 031
KONEC STAVBY (stavební část) km 29,689 trať 020
ZÁRUBNÍ ZEĎ PRAŽSKÁ TŘÍDA
PŘÍJEZDOVÝ PODCHOD km 27,905
ZAVAZADLOVÝ A ODJEZDOVÝ PODCHOD km 27,945
REKONSTRUKCE PRAŽSKÉ TŘÍDY V HRADCI KRÁLOVÉ
I/35 HRADEC KRÁLOVÉ, MOST EV.Č.35-077 REKONSTRUKCE SILNIČNÍHO NADJEZDU KOUTNÍKOVA
TECHNOLOGICKÝ OBJEKT
ŽELEZNIČNÍ MOST ev. km 27,533
ZÁRUBNÍ ZEĎ GOČÁROVA TŘÍDA
ÚPRAVA PRAŽSKÉ A GOČÁROVY TŘÍDY
CYKLOVĚŽE
CYKLO-PARKOVACÍ STÁNÍ PRO VEŘEJNOST
PARKOVIŠTĚ P+R PŘÍSTUPOVÉ KOMUNIKACE
KLENOT V MOUCE AREÁL
ŽELEZNIČNÍ MOST km 28,727
ORLEN - NÁVRH SANACE STARÉ EKOLOGICKÉ ZÁTĚŽE
STÁČECÍ STANOVIŠTĚ NÁTĚROVÉ HMOTY
ŽELEZNIČNÍ PŘEJEZD P10863
OPĚRNÁ ZEĎ km 29,443 - 29,754
VÝSTAVBA DRUHÉHO KOLEJOVÉHO VJEZDU NA OPRAVNU VOZŮ HRADEC KRÁLOVÉ
PARKOVACÍ AREÁL
INDUPARK PLÁCKY
ŽELEZNIČNÍ PŘEJEZD P4003
ŽELEZNIČNÍ PŘEJEZD P4004
PROTIHLUKOVÁ STĚNA km 29,372 - 29,407
KOMUNIKACE DO AREÁLU ČD
PŘÍSTUPOVÁ KOMUNIKACE
NAPÁJECÍ STANICE
KONEC ÚPRAV SILNOPROUDÝCH ROZVODŮ
KOMUNIKACE K PŘEJEZDU P5212
ŽELEZNIČNÍ PŘEJEZD P5212
Bohdanecký rybník
Bohdanec
Na travnaté cestě
V dolíkách
Pod Metelkou
Za Metelkou
Nad vsí
Součkovské
Pod vsí
Vosudovský
Velký labský náhon
Malý labský náhon
Melounka
Za tratí
Za struhou
Kydlinov
U Kydlinova
Šidlinky
Na bojištích
Na píseckém
V lukách
U kapličky
U zabitého
U Josefovské trati
Pálenka
Střelecká
Resslova
11
31
33
35

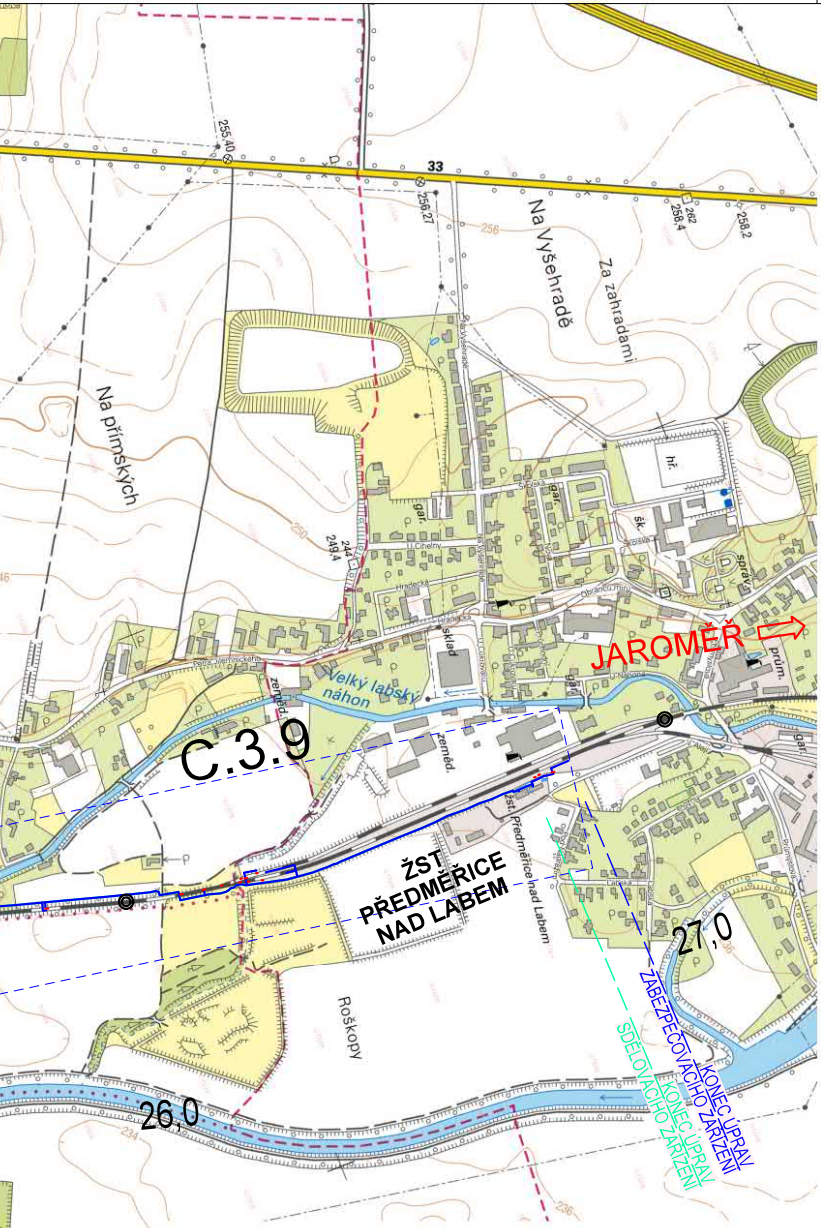
33
255,40
256,27
256
258,4
262
258,2
Na Vyšehradě
Za zahradami
Na přímských
250
249,4
244
hř.
šk.
gar.
sklad
zeměd.
prům.
Velký labský náhon
JAROMĚŘ
C.3.9
ŽST PŘEDMĚŘICE NAD LABEM
Předměřice nad Labem
27,0
Roškopy
26,0
234
236
KONEC ÚPRAV ZABEZPEČOVACÍHO ZAŘÍZENÍ
KONEC ÚPRAV SDĚLOVACÍHO ZAŘÍZENÍ
V ledenčí

LEGENDA

—●—	MODERNIZOVANÁ ŽELEZNIČNÍ TRAŤ
18,0	STANIČENÍ
—	POZEMNÍ KOMUNIKACE
—	PROTIHLUKOVÉ STĚNY
—	KABELOVÉ TRASY ZABEZPEČOVACÍHO ZAŘÍZENÍ
—	KABELOVÉ TRASY SDĚLOVACÍHO ZAŘÍZENÍ
—	SILNOPROUDÉ ROZVODY
—	SOUVISEJÍCÍ STAVBA
ŽELEZNIČNÍ MOST ev.km 12,123	POPIS VÝZNAMNÝCH OBJEKTŮ MODERNIZACE
C.3.1 ┆ ┆	KLAD SEKCÍ KOORDINAČNÍCH SITUACÍ

Jiná ověření:

Paré:

Orientační schéma:

Razítko oprávněné osoby:

Ing. DANIEL FILIP
ČKAIT - 0601407

Podpis: Datum:

Revize:	Datum:	Popis:	Kontroloval:
000	16.04.2024	Definitivní odevzdání dokumentace	ING. DANIEL FILIP

Stavebník/Investor:	**Správa železnic, státní organizace**
Adresa:	Dlážděná 1003/7, 110 00 Praha 1
Zástupce investora:	**Stavební správa východ**
Adresa:	**Nerudova 773/1, 779 00 Olomouc**

Zhotovitel díla:	**SP + SEU_HK-Pardubice-Chrudim_2.st_ŽST Hradec Králové**
Adresa:	Olšanská 2643/1a, 130 00 Praha 3
Kontakt:	T: +420 605 229 020 E: praha@sudop.cz
Zhotovitel části/objektu:	**SUDOP PRAHA a.s.** **Projektové středisko Hradec Králové**
Adresa:	Horova 1767/26, 500 02 Hradec Králové
Kontakt:	T: +420 498 655 928 E: hradec@sudop.cz

Hlavní projektant (HIP): **ING. DANIEL FILIP** Specialista: **ING. MONIKA POSPÍCHALOVÁ**

Název stavby/akce:	**MODERNIZACE TRATI HRADEC KRÁLOVÉ - PARDUBICE - CHRUDIM, 2. STAVBA, ZDVOUKOLEJNĚNÍ OPATOVICE NAD LABEM - HRADEC KRÁLOVÉ, 1. ETAPA, ŽST HRADEC KRÁLOVÉ HL. N.**	Označení investora: **S621900133** Zakázka: **19-254.250**
Název části:	Situační výkresy	Označení části: **C.1.2**
Název objektu/dílčí části:	**Situační výkres širších vztahů**	Označení objektu/komplexu: **-**
Název přílohy: Název dílčí části přílohy:	Celková situace stavby Železniční trať Pardubice - Jaroměř	Číslo přílohy (typ/pořadí): **2. 001**

Odpovědný projektant: ING. DANIEL FILIP	Zpracovatel přílohy: ING. MONIKA POSPÍCHALOVÁ	Měřítko: 1:10 000 Formáty: 7 x A4	Stupeň dokumentace: **DUSP + PDPS**
Kraj: Královéhradecký	Katastrální území: viz textová část	TUDU: 1302 F1	Smluvní datum zpracování: **16.04.2024**

Označení investora::	*Stupeň dokumentace:*	*Část:*	*Objekt:*	*Podobjekt:*	*Příloha:*	*Revize:*
S 6 2 1 9 0 0 1 3 3	*_ P D P S*	*_ C 1 2 X X*	*_ X X X X X X X X*	*_ X X*	*_ 2 _ 0 0 1*	*_ 0 0 0*

[Prostor pro další informace]