

KOLEJ 2A

PARAMETRY ZAKRUŽOVACÍCH  
OBLOUKŮ

Rv=5000m  
Lr=3,500m  
py=0,001m

NIVELETA – NOVÁ  
NIVELETA PŮVODNÍ  
PTŽS  
ZEMNÍ PLÁN

HLoubKA ODVODNĚNÍ  
- - - - - VLEVO  
..... VPRAVO

TYP ODVODNĚNÍ  
(celková délka vsakovací žebra 9 m,  
zbytkující část zjevná v podélném  
profilu koleje č.2))

SKLON ZEMNÍ PLÁNĚ

ZDVIH/POKLES

KÓTY NIVELETY – NOVÁ

KÓTY NIVELETY – STÁVAJÍCÍ

SROVNÁVACÍ ROVINA  
STANIČENÍ

SMĚROVÉ POMĚRY

TABULKA SKLONŮ

KOLEJ 2

PARAMETRY ZAKRUŽOVACÍCH  
OBLOUKŮ

Rv=2000m  
Lr=3,500m  
py=0,002m

NIVELETA – NOVÁ  
NIVELETA PŮVODNÍ  
PTŽS  
ZEMNÍ PLÁN

HLoubKA ODVODNĚNÍ  
- - - - - VLEVO  
..... VPRAVO

SVODNÉ POTRUBÍ V PLOŠE  
NÁSTUPIŠTĚ Č.1, VPRAVO

TYP ODVODNĚNÍ

SKLON ZEMNÍ PLÁNĚ

ZDVIH/POKLES

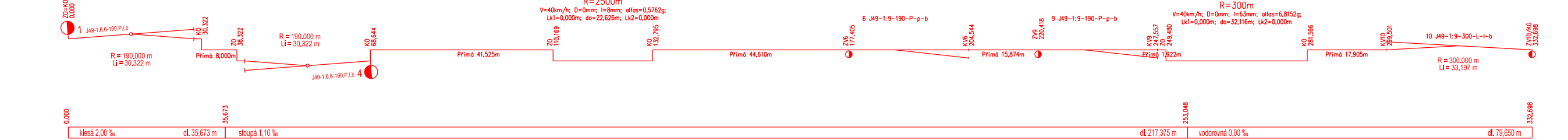
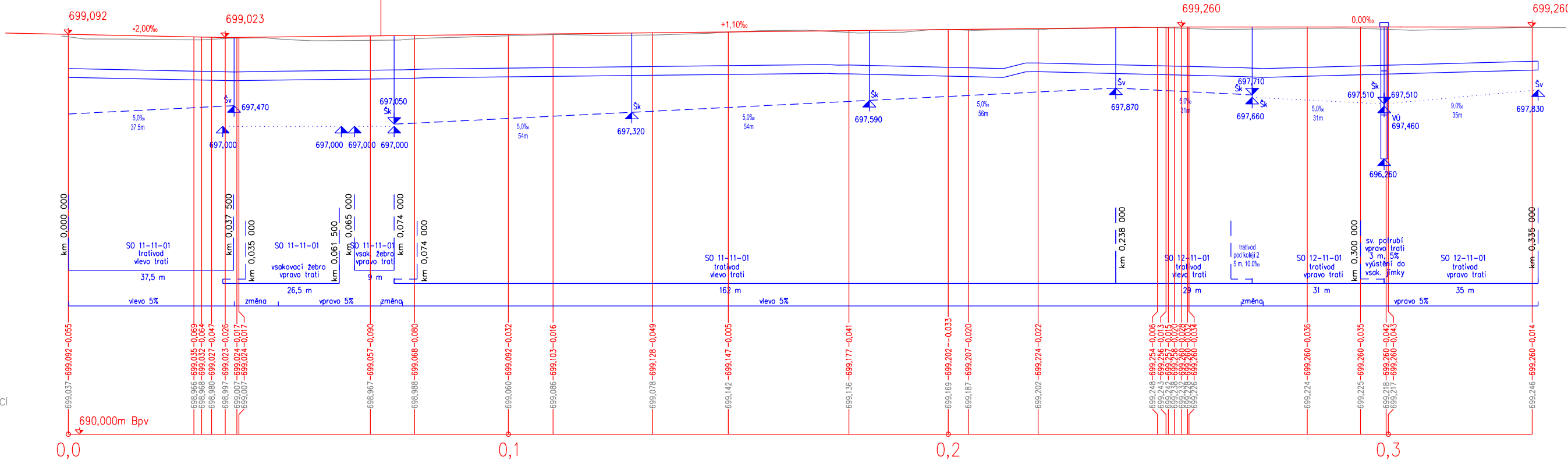
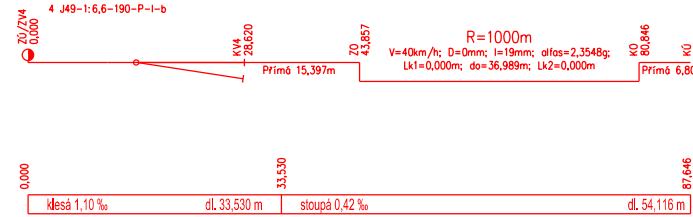
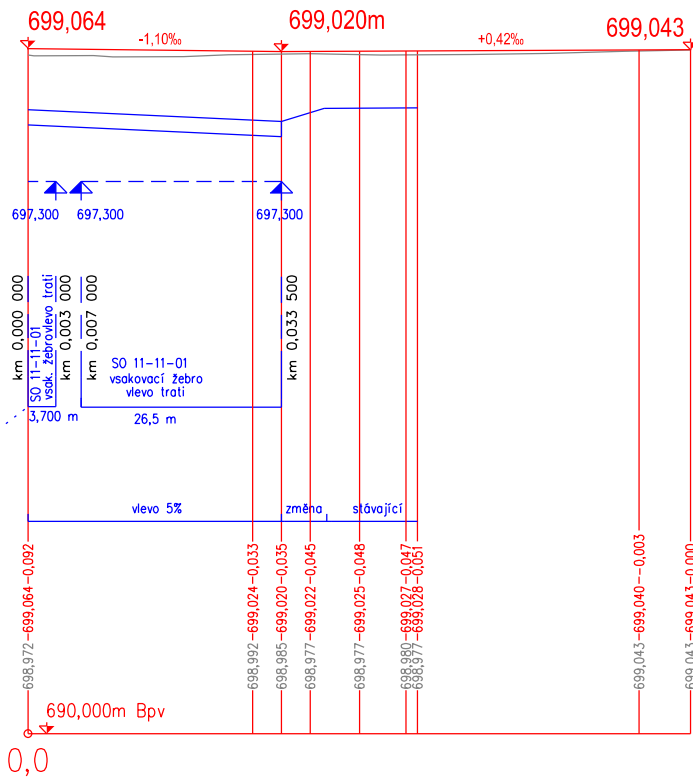
KÓTY NIVELETY – NOVÁ

KÓTY NIVELETY – STÁVAJÍCÍ




SROVNÁVACÍ ROVINA  
STANIČENÍ

SMĚROVÉ POMĚRY

TABULKA SKLONŮ



Jiná ověření:		Paré:	
Orientační schéma:		Razítko oprávněné osoby:	
Revize:		Datum:	
001	21.05.2024	Aktualizace z důvodu koordinace se stavbou ETCS Regional Tanvald - Harrachov	
000	16.06.2023	Definitivní odevzdání dokumentace	
Podpis:		Datum:	
Kontroloval:		Ing. Karel Ogoun	
Kontroloval:		Ing. Jakub Rentka	

Stavebník/Investor:		Správa železnic, státní organizace		
Adresa:		Dlážděná 1003/7, 110 00 Praha 1		
Zástupce investora:		Oblastní ředitelství Hradec Králové		
Adresa:		U Fotochemy 259, 501 00 Hradec Králové		
Zhotovitel díla:	Tým dopravního inženýrství s.r.o.			
Adresa:	Moskevská 532/60, 101 00 Praha 10			
Kontakt:	T: +420 602 424 825 E: info@tymdi.cz			
Zhotovitel části/objektu:	Tým dopravního inženýrství s.r.o.			
Adresa:	Moskevská 532/60, 101 00 Praha 10			
Kontakt:	T: +420 602 424 825 E: info@tymdi.cz			
Hlavní projektant (HIP):		Ing. Miroslav Rykl	Specialista:	Ing. Miroslav Rykl
Název stavby/akce:	Oprava kolejí a výhybek v dopravně Kořenov			Označení investora:
				P640190035
				Zakázka:
				208B
Název části:	Kolejový svršek a spodek			Označení části:
				D.2.1.1
Název objektu/díle části:	dopr. D3 Kořenov, železniční svršek a spodek část A			Označení objektu/komplexu:
				Objekty dle seznamu SK 11-00-02
Název přílohy:	Podélný profil kol. 2			Číslo přílohy (typ/pořadí):
				2. 022
Název díle části přílohy:	-			
Odpovědný projektant:	Zpracovatel přílohy:	Měřítko:	1:1000/100	Stupeň dokumentace:
Ing. Miroslav Rykl	Ing. Václav Kovařík	Formáty:	4xA4	
Kraj:	Katastrální území:	TUDU:		Smluvní datum zpracování:
Liberecký	Polubný [669750]	1671 O1		
Označení investora:	Stupeň dokumentace: Část:		Objekt:	Příloha:
P 6 4 0 1 9 0 0 3 5	- P D P S - D 2 1 0 1 -		S K I 1 0 0 2 - X X	Revize:
				- 2 - 0 2 2 - 0 0 2 3